	საპროექტო არხი
	არსებული არხი
	საპ.მილი
	არს. მილი
	შენობა-ნაგებობა
	ღობე
	საპროექტო გზა
	მიერთება, გზაჯვ.
	საპ. ტროტუარი
	არს. გზა

ბოლდიური, ხე

გეოლ.ჭაბურღილი

რეპერი კოორდინატებით

დამკვეთი	ტყიბულის მუნიციპალიტეტის მერია	პროექტის დასახელება	სოფელ მუხურაში ბეტონის საფარის მოწყობა	კონსულტანტი		ინოვაციური ტექნოლოგიებისა და საინჟინრო მეცნიერებათა ინსტიტუტი შპს „გეომეფი“ ID. 215149177 ქ. ხონელი, რუსთაველის ქ. №227 ტელ: 2424449 ელ. ფოსტა: info@geomap.ge www.geomap.ge facebook.com/geomap.pro	დირექტორი	დ. კვარაცხელია	დასაბუთება			დასახელება	პირობითი ნიშნები	ნახაზის ორიგინალური ზომა A3 (297X420)	
							პრ. ხელმძღვანელი							მასშტაბი	თარიღი 2020
							გეოდეზისტი								
							კონსტრუქტორი							ნახაზი №	TV0

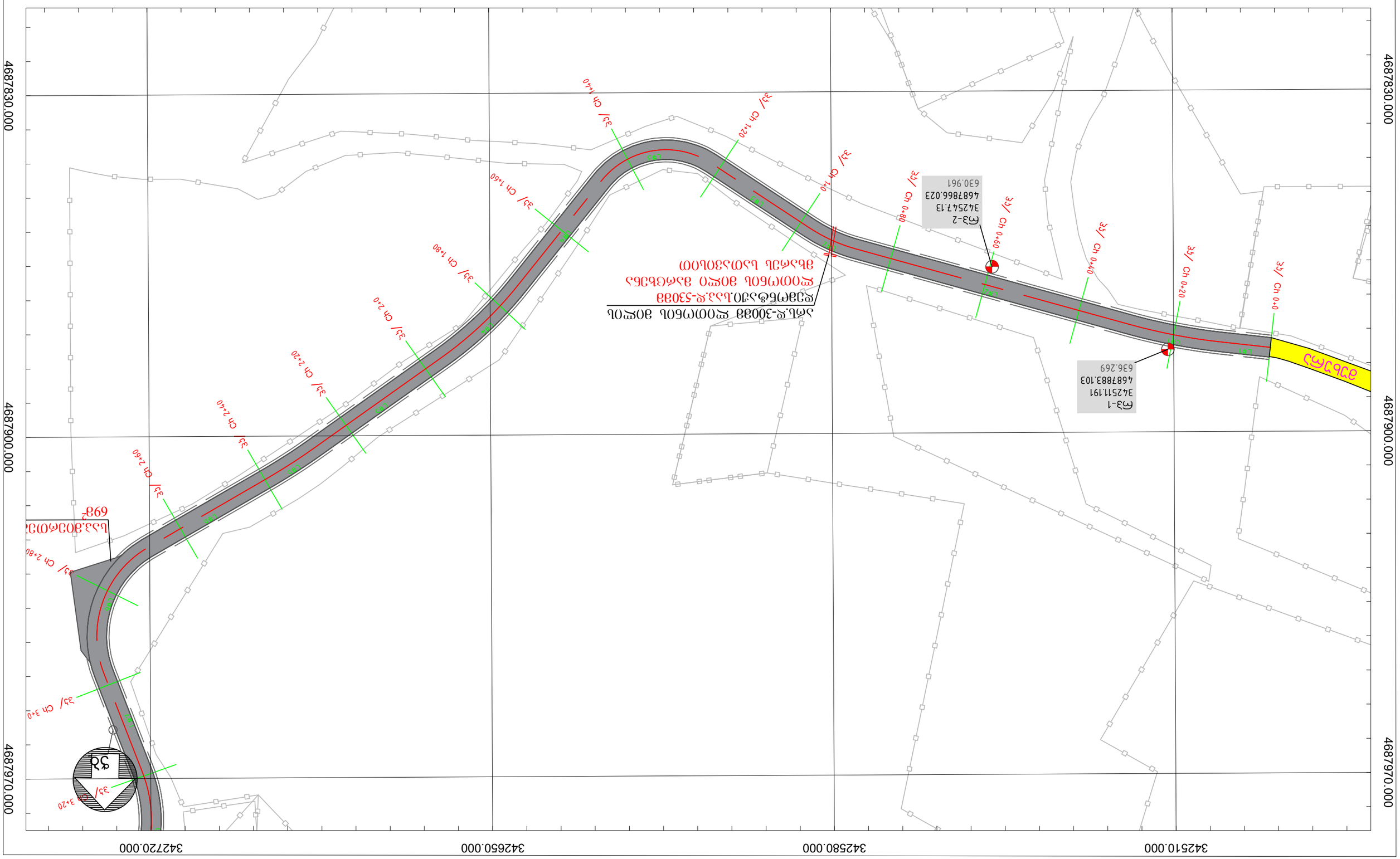
34251 0.000
34258 0.000
34265 0.000
34272 0.000
4687830.000
4687900.000
4687970.000
ავტომაგი
Ch 0+0
Ch 0+20
Ch 0+40
Ch 0+60
Ch 0+80
Ch 1+20
Ch 1+40
Ch 1+60
Ch 1+80
Ch 2+0
Ch 2+20
Ch 2+40
Ch 2+60
Ch 2+80
Ch 3+0
Ch 3+20
Ch 1+40
Ch 1+20
Ch 0+80
Ch 0+60
Ch 0+40
Ch 0+20
Ch 0+0

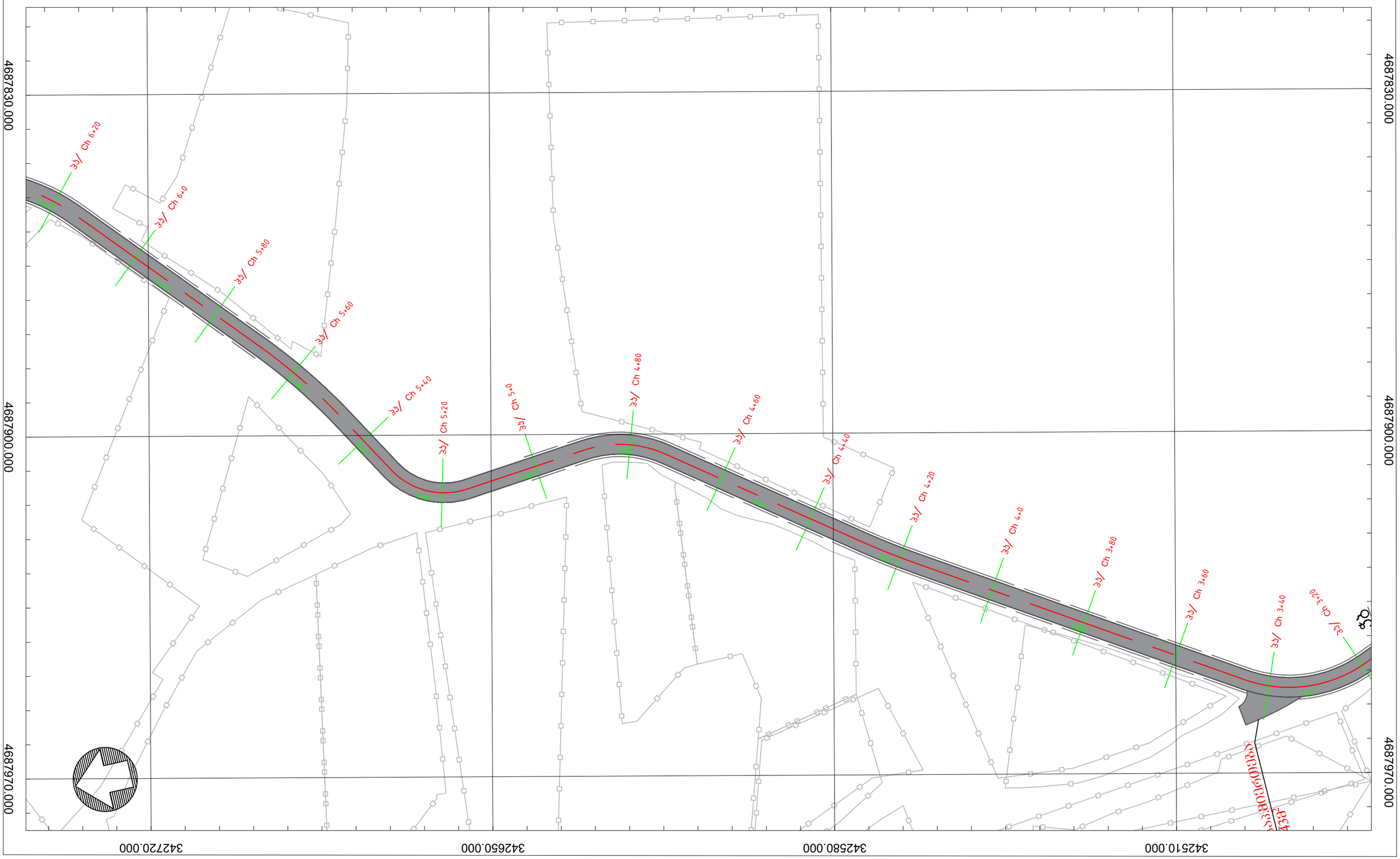
34251 0.000
34258 0.000
34265 0.000
34272 0.000
4687830.000
4687900.000
4687970.000
ვპ 3+20
ვპ 3+40
ვპ 3+60
ვპ 3+80
ვპ 4+0
ვპ 4+20
ვპ 4+40
ვპ 4+60
ვპ 4+80
ვპ 5+0
ვპ 5+20
ვპ 5+40
ვპ 5+60
ვპ 5+80
ვპ 6+0
ვპ 6+20
CW 10
CW 9
CW 8
CW 7
CW 6
CW 5
CW 4
CW 3
CW 2
CW 1
434

0000000000	ავტომობილთა მოძრაობის ორგანიზაციის პროექტი												

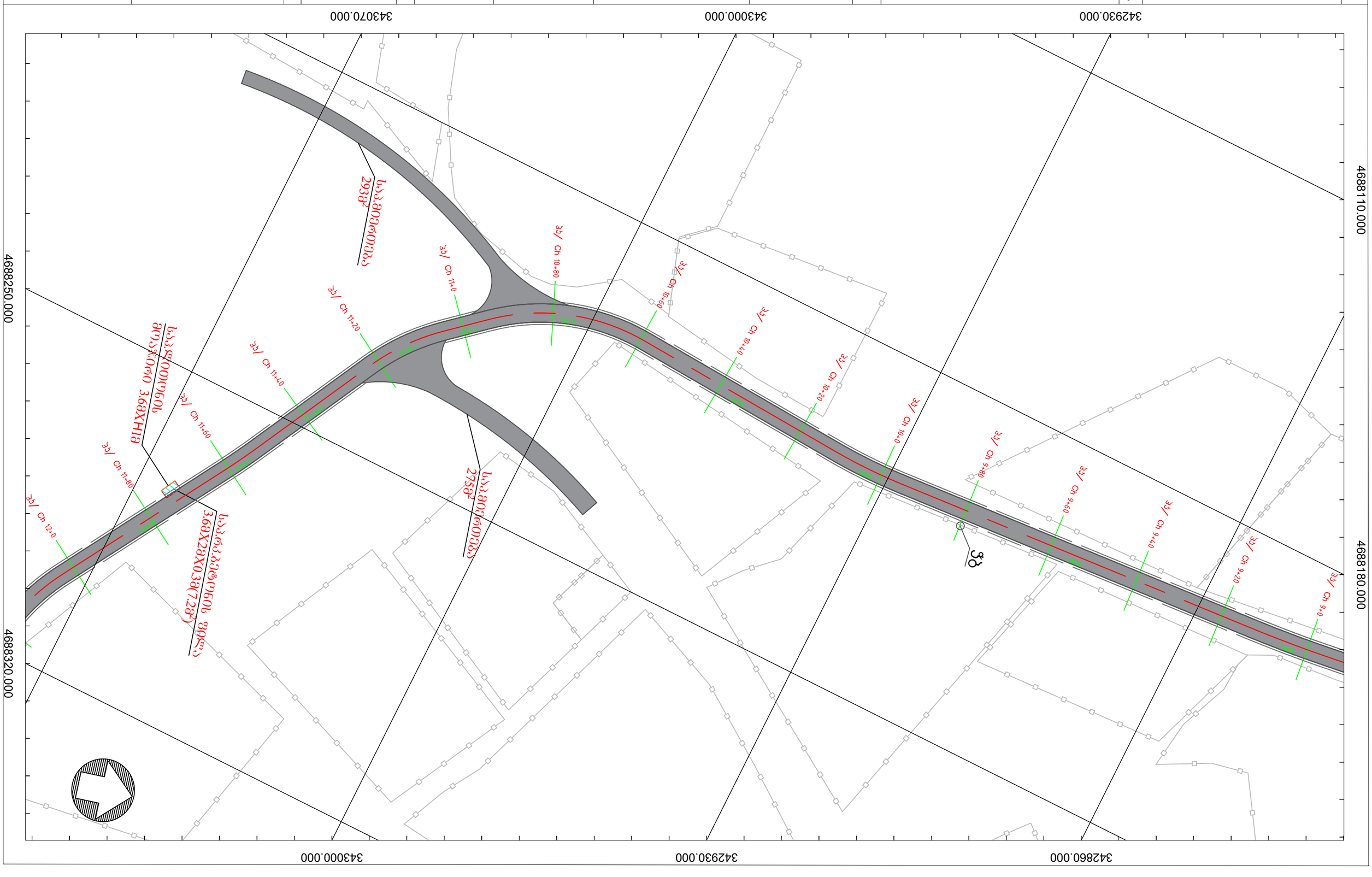
34860.000
34930.000
34000.000
4688180.000
4688110.000
4688250.000
4688320.000
34293O.000
34307O.000
3ს/ Ch 9+0
3ს/ Ch 9+20
3ს/ Ch 9+40
3ს/ Ch 9+60
3ს/ Ch 9+80
3ს/ Ch 10+0
3ს/ Ch 10+20
3ს/ Ch 10+40
3ს/ Ch 10+60
3ს/ Ch 10+80
3ს/ Ch 11+0
3ს/ Ch 11+20
3ს/ Ch 11+40
3ს/ Ch 11+60
3ს/ Ch 11+80
3ს/ Ch 12+0
ᲞᲙ
ᲞᲙ
ᲞᲙ

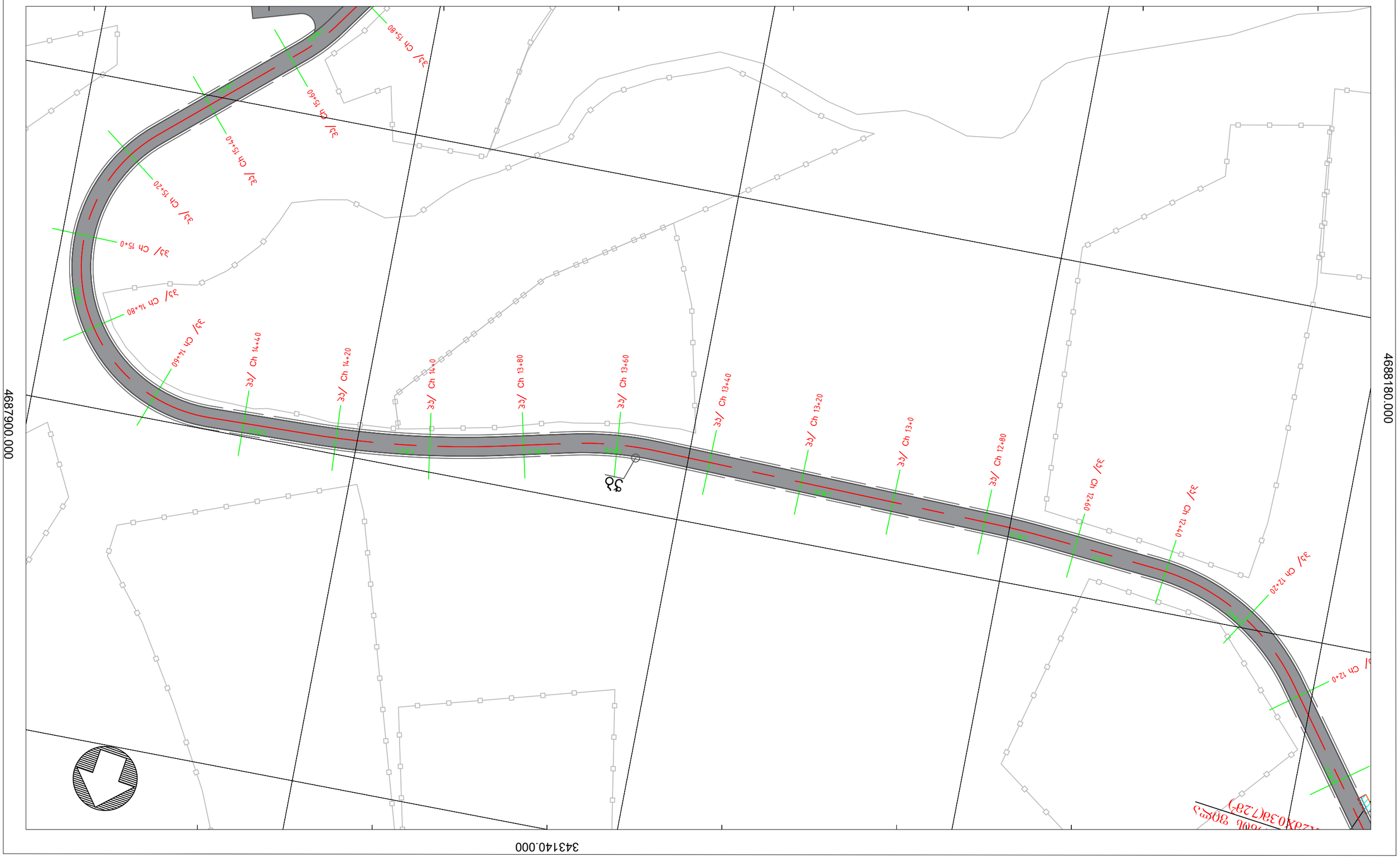
4688180.000
4687900.000
343140.000
Ch 12+0
Ch 12+20
Ch 12+40
Ch 12+60
Ch 12+80
Ch 13+0
Ch 13+20
Ch 13+40
Ch 13+60
Ch 13+80
Ch 14+0
Ch 14+20
Ch 14+40
Ch 14+60
Ch 14+80
Ch 15+0
Ch 15+20
Ch 15+40
Ch 15+60
Ch 15+80
30
35

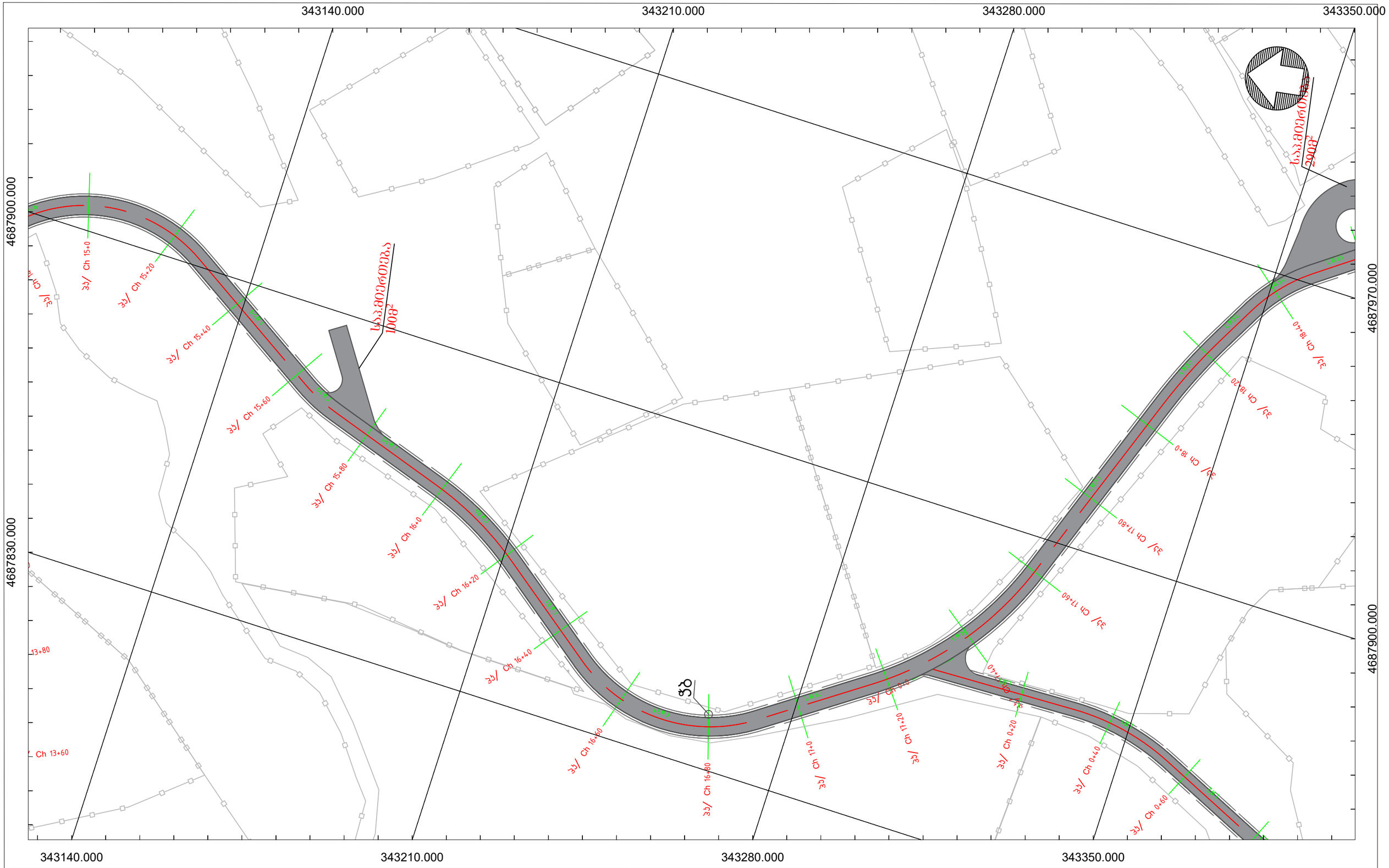

დასახელება	ტყიბულის მუნიციპალიტეტის მერია	პროექტის დასახელება	სოფელ მუხურაში ბეტონის საფარის მოწყობა	კონსულტანტი	ინოვაციური ტექნოლოგიებისა და საინჟინრო მეცნიერებათა ინსტიტუტი შპს „გეომედი" ID. 215149177 ქ. ხაჩაპ, რუსთაველის ქ. №227 ტელ: 2424449 ელ. ფოსტა: info@geomap.ge www.geomap.ge facebook.com/geomap.pro	დირექტორი	დ. კვარაცხელია	დასაბუთება		დასახელება	გეგმა	ნახაზის ორიგინალური ზომა A3 (297X420)	
						პრ. ხელმძღვანელი					მასშტაბი	თარიღი 2020
						გეოდეზისტი						
						კონსტრუქტორი					ნახაზი №	TV6

4687900.000
4687620.000
343420.000
ეს/ Ch 17+60
ეს/ Ch 17+80
ეს/ Ch 18+0
ეს/ Ch 18+20
ეს/ Ch 18+40
ეს/ Ch 18+60
ეს/ Ch 18+80
ეს/ Ch 18+89.980
ეს/ Ch 18+89.980
ეს3.90ეგ0ი3ა
2908

4687760.000
343490.000
ეტაპი 00
ავტომობილების მოძრაობის ორგანიზაციის პროექტი
ლოგიკური ჯაჭვების ბმულების სავლელი ნაწილის
გეოგრაფიული საკოординატო სისტემა
WGS84/UTM zone 38N
ეროვნული სიმაღლეთა სისტემა
ბალტიისპირეთი 1977
1:500
ეტაპი
ინჟინერიული
ინფორმაცია
ინჟინერიული
ინფორმაციის
ფორმატი
A3 (297X420)
ნახაზის ფორმატი
ნახაზის N
TV8
ბალანსი
2020
ბალანსი
(ბალანსი)
ბალანსი
ბალანსი
ბალანსი

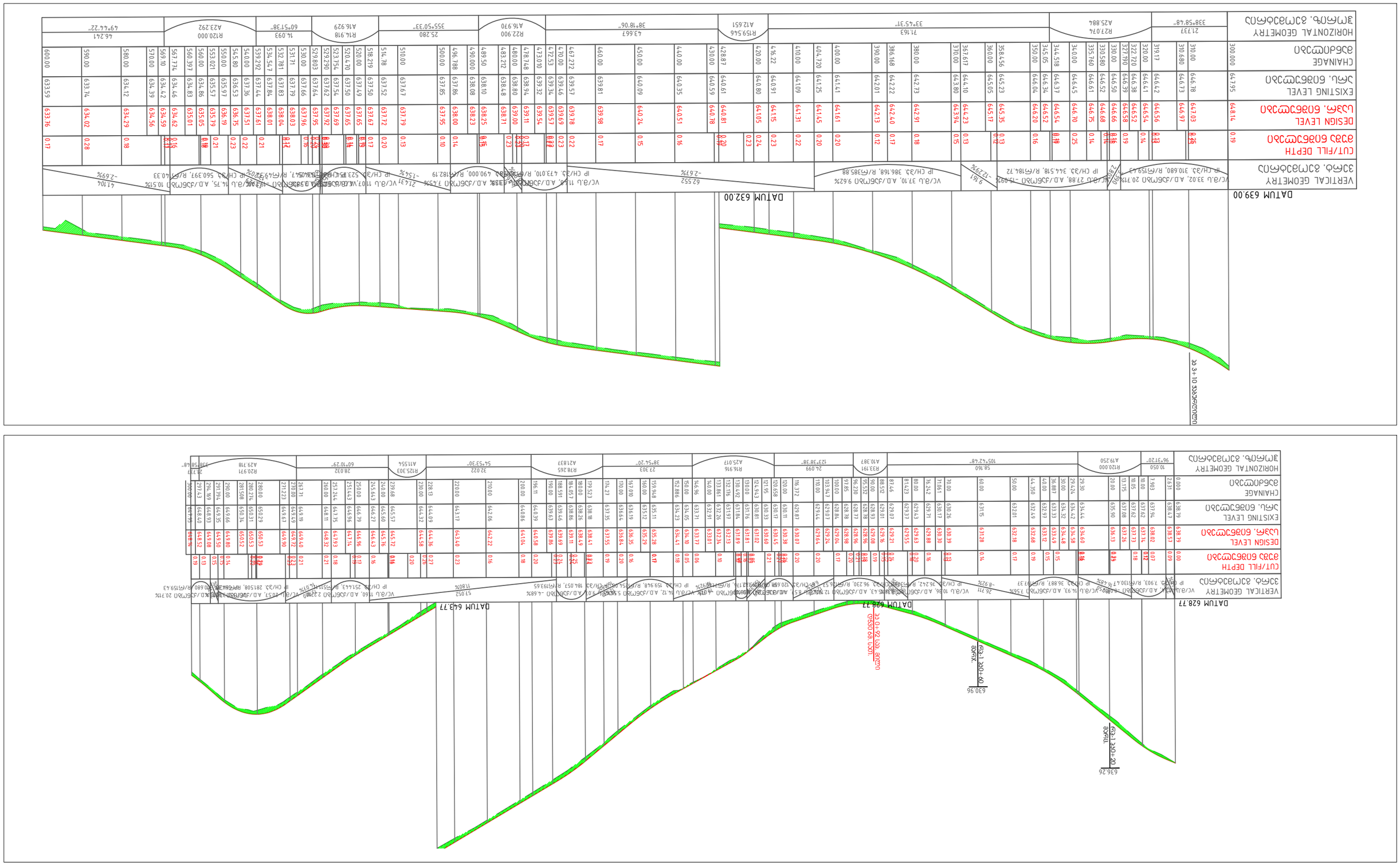
VERTICAL GEOMETRY
ვერტიკალი
DATUM 639.00
DATUM 632.00
DATUM 628.77
DATUM 643.77
CUT/FILL DEPTH
ჭრა ნაყარი
DESIGN LEVEL
პროექტი
EXISTING LEVEL
არსებული
CHAINAGE
პიკეტაჟი
HORIZONTAL GEOMETRY
ჰორიზონტალური

0001	



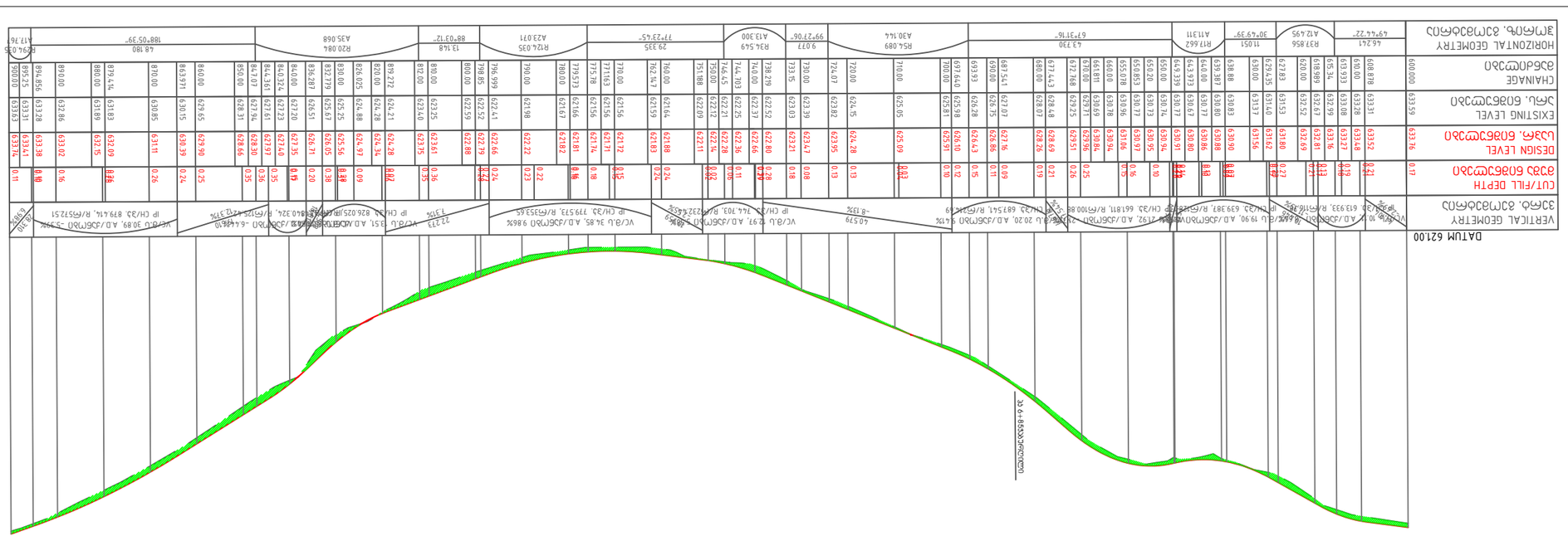

ᲐᲠᲥᲘᲢᲔᲥᲢᲣᲠᲣᲚᲘ ᲒᲔᲝᲛᲔᲢᲠᲘᲐ			
ᲛᲣᲜᲘᲪᲘ�პᲐᲚᲘᲢᲔᲢᲘᲡ ᲛᲔᲠᲘᲡ ᲡᲐᲠᲬᲛᲘᲡᲘ ᲓᲐ ᲙᲝᲜᲡᲣᲚᲢᲘᲜᲒᲘᲡ ᲓᲐᲠᲒᲘ			
ᲨᲠᲘᲤᲘᲡ ᲛᲝᲜᲐᲪᲔᲗᲐ ᲓᲐ ᲙᲝᲜᲡᲣᲚᲢᲘᲜᲒᲘᲡ ᲯᲒᲣᲤᲘ			
ᲛᲝᲛᲖᲐᲓᲔᲑᲣᲚᲘ ᲙᲝᲜᲡᲣᲚᲢᲘᲜᲒᲘ			
ᲛᲝᲓᲔᲚᲘᲡ ᲛᲐᲡᲨᲢᲐᲑᲘ			
ᲛᲝᲛᲖᲐᲓᲔᲑᲣᲚᲘᲐ ᲛᲘᲜᲘᲭᲣᲠᲘ ᲛᲝᲜᲐᲪᲔᲗᲐ ᲓᲐᲠᲒᲘᲡ

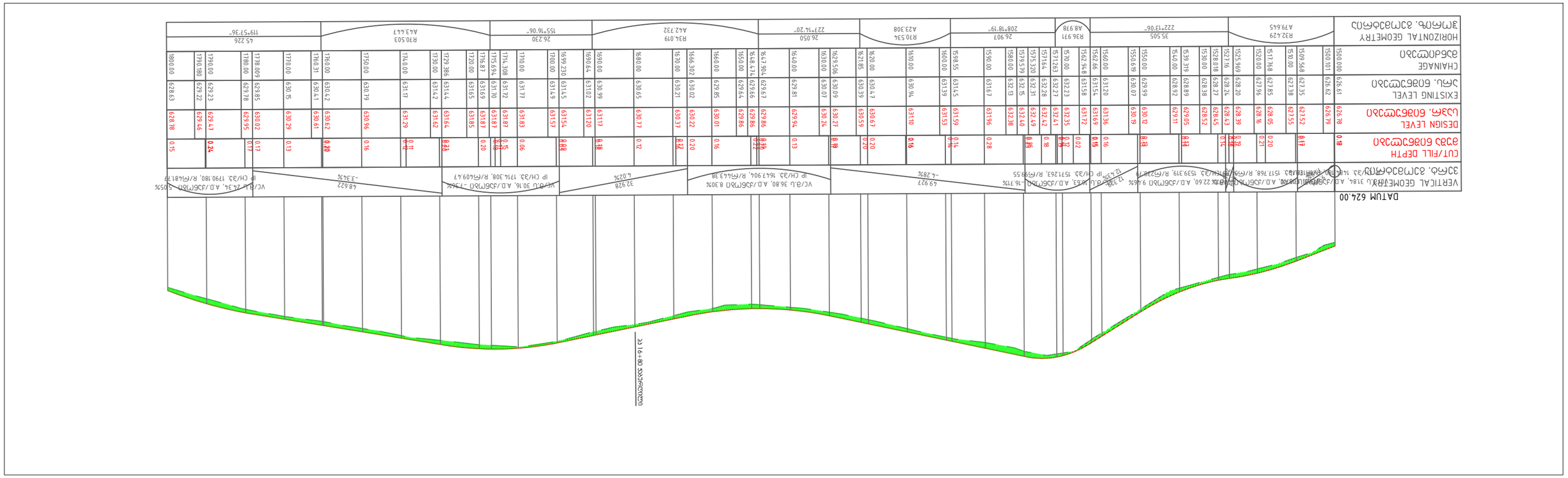

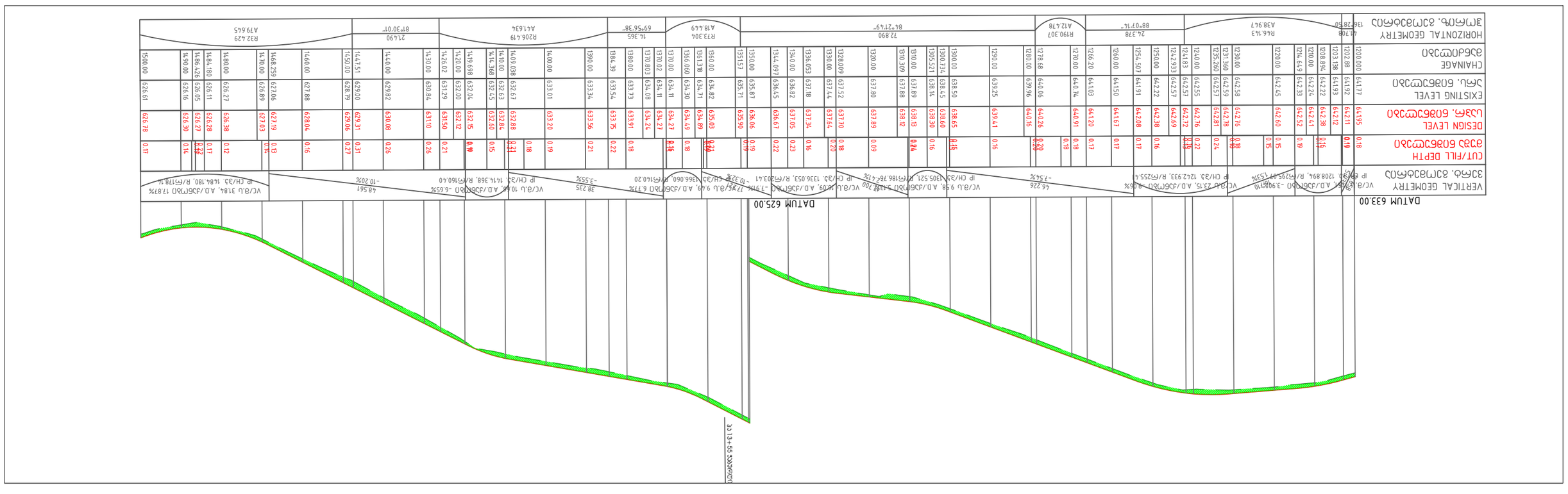

ინჟინერიული გეოლოგიური გაკვლევა			

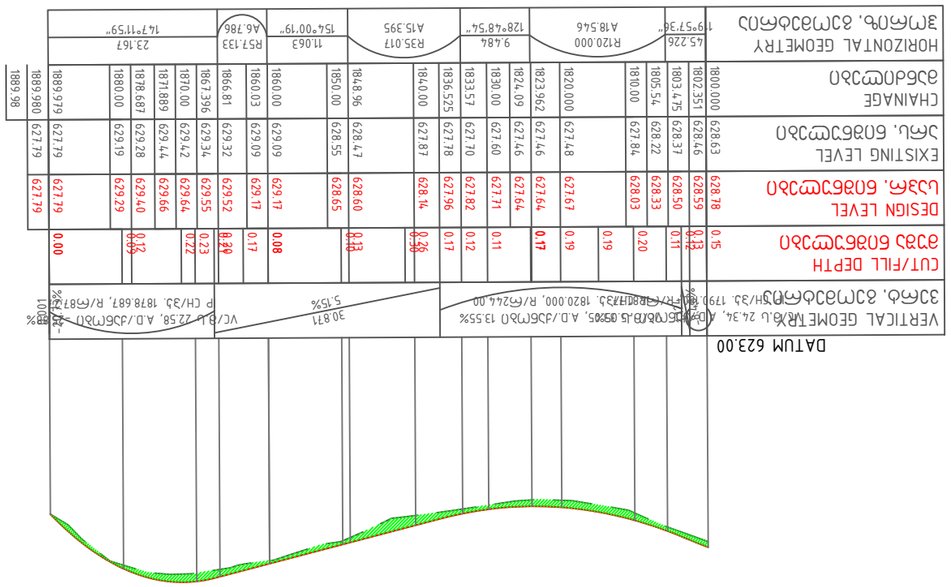

0.00	627.79	629.29	1880.00
0.15	628.78	629.40	1878.687
0.13	628.59	629.28	1878.687
0.13	628.50	629.44	1871.889
0.11	628.33	629.66	1870.00
0.20	628.03	629.64	1867.396
0.19	627.67	629.55	1866.81
0.19	627.67	629.52	1866.81
0.17	627.64	629.34	1867.396
0.17	627.64	629.42	1870.00
0.11	627.71	629.44	1871.889
0.12	627.82	629.66	1878.687
0.17	627.96	629.40	1878.687
0.26	628.14	629.28	1880.00
0.28	628.14	629.29	1880.00
0.13	628.60	629.17	1860.03
0.13	628.65	629.17	1860.03
0.08	629.17	629.09	1860.00
0.08	629.17	629.09	1860.00
0.17	629.52	629.32	1866.81
0.19	629.52	629.32	1866.81
0.22	629.55	629.34	1867.396
0.23	629.64	629.42	1870.00
0.15	629.66	629.44	1871.889
0.13	629.40	629.28	1878.687
0.13	629.29	629.19	1880.00
0.00	627.79	627.79	1889.979
	627.79	627.79	1889.980
			1889.98

| | | |

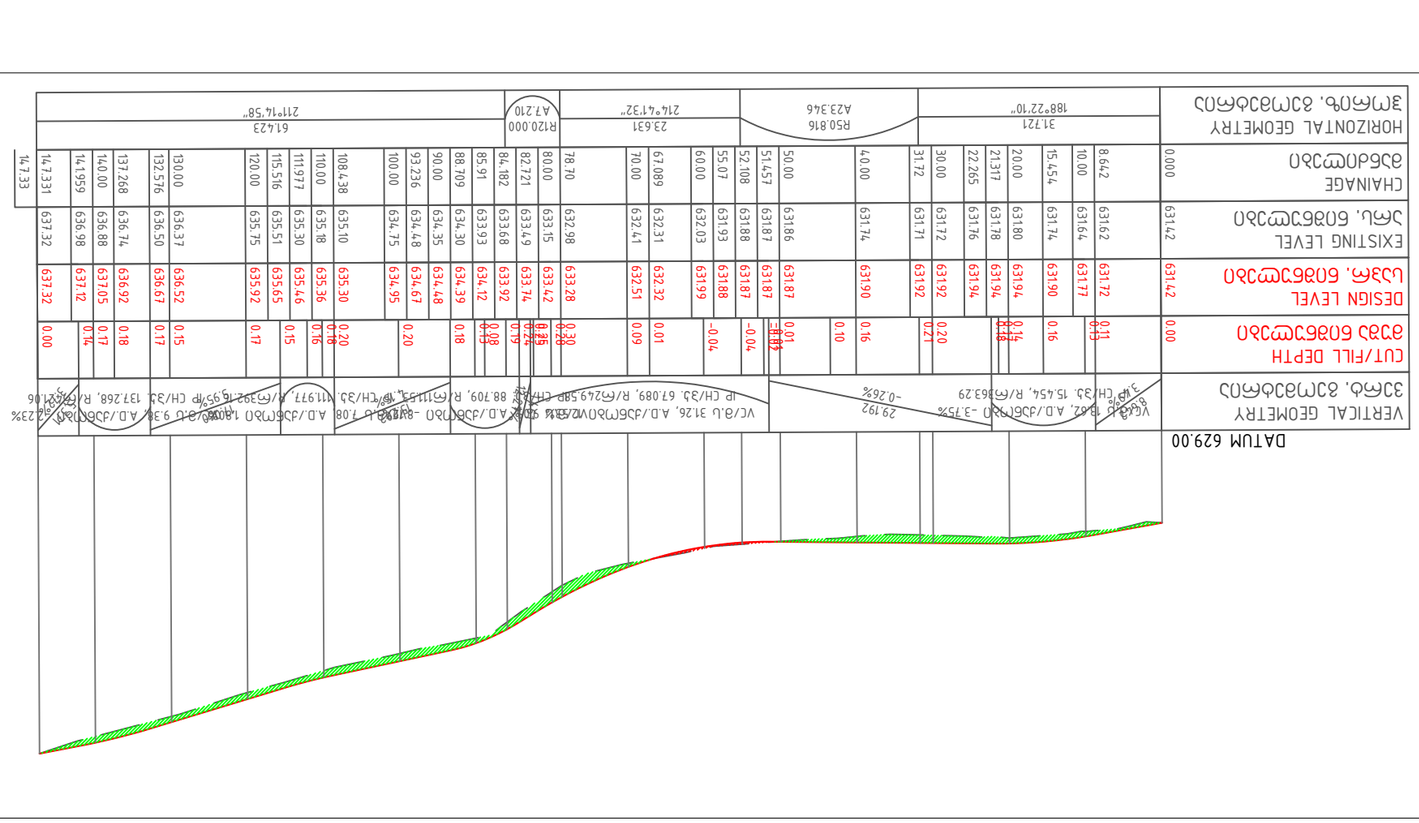

ფაილის სახელი	ტოპოგრაფიული გეოგრაფიული ინფორმაციული სისტემა		
ინჟინერი			

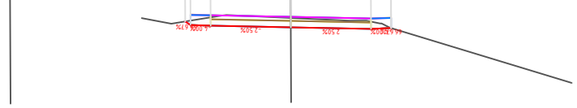

ეს ნახატი

ცვლილებების ჟურნალი

1	ცვლილება ტექნიკურ პირობებში		

ადგილობრივი ფილიალები

ადგილობრივი ოფისები

GEOMAP LLC

ID. 215149177
ა. ხერხილაძე, ფშავლიანი ა. N227
ტel.: 2424449
info@geomap.ge
www.geomap.ge
facebook.com/geomap.pro

ინფორმაციული ბეჭდვა

ინჟინერ-ტოპოგრაფი

DATUM 630.00

LEVEL DIFFERENCE ამაღლება	DESIGN LEVEL საპროექტო	EXISTING LEVEL არსებული	OFFSET მანძილი
0.000	633.072	633.07	-2.613
0.105	633.147	633.04	-2.500
0.196	633.167	632.97	-2.000
0.146	633.117	632.97	0.000
0.091	633.067	632.98	2.000
0.074	633.047	632.97	2.500
0.000	632.987	632.99	2.591

ეკალიანი 180 მმ B25 F200 W6 სიმაღლე - 0.40 მ

ასფალტის 100 მმ

ბეტონის ბორდიურის 180 მმ

33 0+40

DATUM 628.00

LEVEL DIFFERENCE ამაღლება	DESIGN LEVEL საპროექტო	EXISTING LEVEL არსებული	OFFSET მანძილი
0.000	631.205	631.20	-2.665
0.146	631.315	631.17	-2.500
0.246	631.335	631.09	-2.000
0.138	631.285	631.15	0.000
0.040	631.235	631.20	2.000
0.006	631.215	631.21	2.500
0.000	631.209	631.21	2.509

ეკალიანი 180 მმ B25 F200 W6 სიმაღლე - 0.40 მ

ასფალტის 100 მმ

ბეტონის ბორდიურის 180 მმ

33 0+60

პკ 1+0

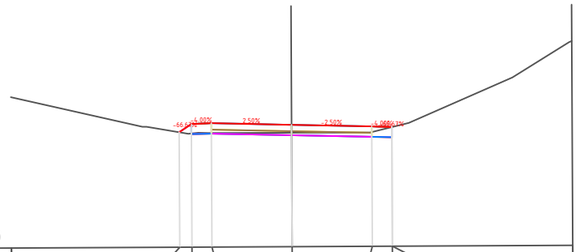

DATUM 626.00

LEVEL DIFFERENCE მუშა ნიშნულები			0.000	0.234	0.245	0.199	0.142	0.001	0.000
DESIGN LEVEL საპრ. ნიშნულები			628.866	629.069	629.089	629.039	628.989	628.969	628.969
EXISTING LEVEL არს. ნიშნულები	629.76		628.87	628.84	628.84	628.84	628.85	628.97	628.97	631.09
OFFSET მანძილები	-7.000		-2.805	-2.500	-2.000	0.000	2.000	2.500	2.501	7.000

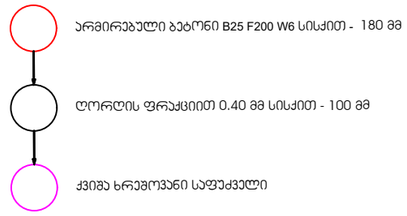

პკ 0+80

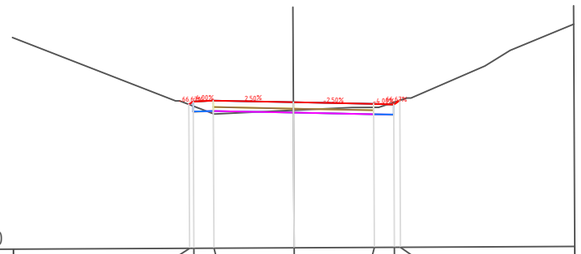

DATUM 626.00

LEVEL DIFFERENCE მუშა ნიშნულები			0.000	0.114	0.326	0.201	0.088	-0.053	0.000
DESIGN LEVEL საპრ. ნიშნულები			629.588	629.661	629.681	629.631	629.581	629.561	629.663
EXISTING LEVEL არს. ნიშნულები	631.28		629.59	629.55	629.35	629.43	629.49	629.61	629.66	631.54
OFFSET მანძილები	-7.000		-2.608	-2.500	-2.000	0.000	2.000	2.500	2.653	7.000

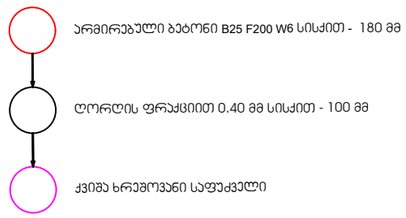

ინოვაციური ტექნოლოგიებისა და საინჟინრო მეცნიერებათა ინსტიტუტი შპს „გეომეფი"

ID. 215149177
ქ. ხაჩაპურიძის ქ. №227
ტელ: 2424449
ელ. ფოსტა: info@geomap.ge
www.geomap.ge
facebook.com/geomap.pro

დირექტორი	დ. კვარაცხელია		
პრ. ხელმძღვანელი			
გეოდეზისტი			
კონსტრუქტორი			

ტყიბულის მუნიციპალიტეტის მერია	სოფელ მუხურაში ბეტონის საფარის მოწყობა		გენერალური პროექტირება

ნახაზის ორიგინალური ზომა A3 (297X420)	
მასშტაბი	თარიღი 2020
ნახაზი №	CS3

პკ 1+40

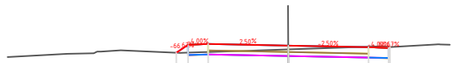

DATUM 630.00

LEVEL DIFFERENCE მუშა ნიშნულები		0.000	0.192	0.200	0.096	-0.012	-0.027	0.000	
DESIGN LEVEL საპრ. ნიშნულები		632.842	633.036	633.056	633.006	632.956	632.936	632.960	
EXISTING LEVEL არს. ნიშნულები	632.76	632.84	632.84	632.86	632.91	632.97	632.96	632.96	
OFFSET მანძილები	-7.000	-2.792	-2.500	-2.000	0.000	2.000	2.500	2.536	7.000

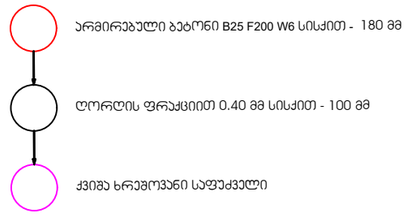

პკ 1+20

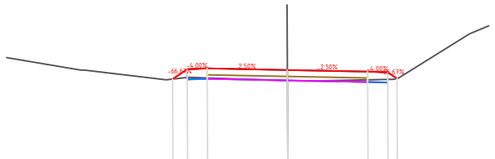

DATUM 628.00

LEVEL DIFFERENCE მუშა ნიშნულები		0.000	0.204	0.239	0.264	0.205	0.177	0.000	
DESIGN LEVEL საპრ. ნიშნულები		630.164	630.406	630.426	630.376	630.326	630.306	630.151	
EXISTING LEVEL არს. ნიშნულები	630.72	630.16	630.20	630.19	630.11	630.12	630.13	630.15	
OFFSET მანძილები	-7.000	-2.864	-2.500	-2.000	0.000	2.000	2.500	2.732	7.000

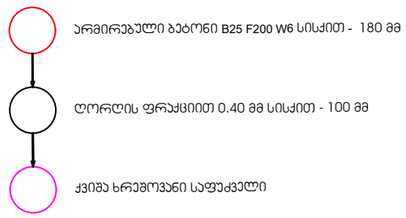

დამკვეთი	ტყიბულის მუნიციპალიტეტის მერია	პროექტის დასახელება	სოფელ მუხურაში ბეტონის საფარის მოწყობა	კონსულტანტი		ინოვაციური ტექნოლოგიებისა და საინჟინრო მეცნიერებათა ინსტიტუტი შპს „გეომეფი" ID. 215149177 ქ. ხაჩაპე, ონსიანიძის ქ. №227 ტელ: 2424449 ელ. ფოსტა: info@geomap.ge www.geomap.ge facebook.com/geomap.pro	დირექტორი	დ. კვარაცხელია	დაპროექტება		დასახელება	განივი პროფილი	ნახაზის ორიგინალური ზომა A3 (297X420)	
							პრ. ხელმძღვანელი						მასშტაბი	თარიღი 2020
							გეოდეზისტი							
							კონსტრუქტორი						ნახაზი №	CS4

პკ 1+80

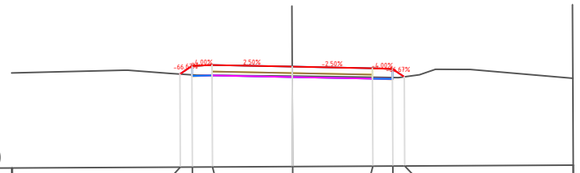

DATUM 636.00

LEVEL DIFFERENCE მუშა ნიშნულები		0.000	0.222	0.255	0.235	0.223	0.213	0.000	
DESIGN LEVEL საპრ. ნიშნულები		638.319	638.520	638.540	638.490	638.440	638.420	638.224	
EXISTING LEVEL არს. ნიშნულები	638.37	638.32	638.30	638.28	638.26	638.22	638.21	638.22	638.16
OFFSET მანძილები	-7.000	-2.802	-2.500	-2.000	0.000	2.000	2.500	2.795	7.000

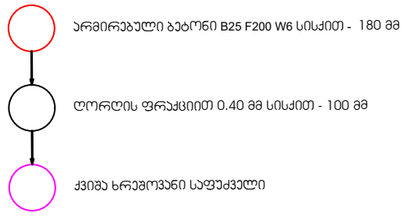

პკ 1+60

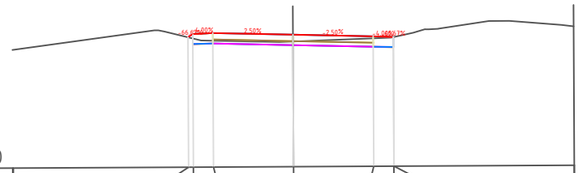

DATUM 632.00

LEVEL DIFFERENCE მუშა ნიშნულები		0.000	0.111	0.189	0.170	0.050	0.003	0.000	
DESIGN LEVEL საპრ. ნიშნულები		635.240	635.321	635.341	635.291	635.241	635.221	635.219	
EXISTING LEVEL არს. ნიშნულები	634.95	635.24	635.21	635.15	635.12	635.19	635.22	635.22	635.46
OFFSET მანძილები	-7.000	-2.622	-2.500	-2.000	0.000	2.000	2.500	2.503	7.000

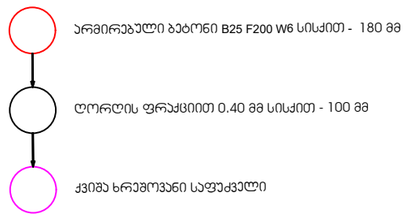

დამკვეთი	ტყიბულის მუნიციპალიტეტის მერია	პროექტის დასახელება	სოფელ მუხურაში ბეტონის საფარის მოწყობა	კონსულტანტი		ინოვაციური ტექნოლოგიებისა და საინჟინრო მეცნიერებათა ინსტიტუტი შპს „გეომეფი" ID. 215149177 ქ. ხაჩაპურიძის ქ. №227 ტელ: 2424449 ელ. ფოსტა: info@geomap.ge www.geomap.ge facebook.com/geomap.pro	დირექტორი	დ. კვარაცხელია	დასტამტიცა		დასახელება	განივი პროფილი	ნახაზის ორიგინალური ზომა A3 (297X420)	
							პრ. ხელმძღვანელი						მასშტაბი	თარიღი 2020
							გეოდეზისტი							
							კონსტრუქტორი						ნახაზი №	CS5

პკ 2+20

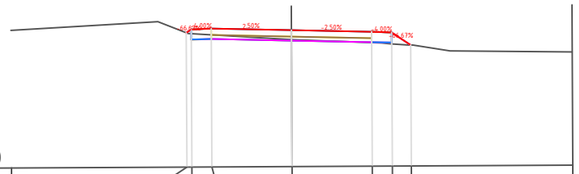

DATUM 640.00

LEVEL DIFFERENCE მუშა ნიშნულები		0.000	0.107	0.158	0.235	0.271	0.287	0.000
DESIGN LEVEL საპრ. ნიშნულები		643.348	643.431	643.451	643.401	643.351	643.331	643.016
EXISTING LEVEL არს. ნიშნულები	643.43	643.35	643.32	643.29	643.17	643.08	643.04	643.02	642.82
OFFSET მანძილები	-7.000	-2.624	-2.500	-2.000	0.000	2.000	2.500	2.973	7.000

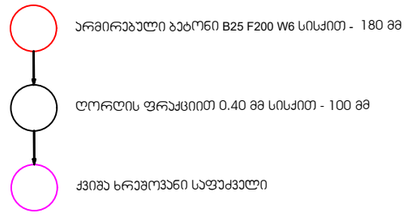

პკ 2+0

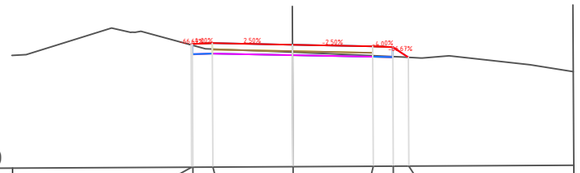

DATUM 638.00

LEVEL DIFFERENCE მუშა ნიშნულები		0.000	0.029	0.147	0.185	0.232	0.236	0.000
DESIGN LEVEL საპრ. ნიშნულები		641.051	641.071	641.091	641.041	640.991	640.971	640.713
EXISTING LEVEL არს. ნიშნულები	640.81	641.05	641.04	640.94	640.86	640.76	640.73	640.71	640.34
OFFSET მანძილები	-7.000	-2.531	-2.500	-2.000	0.000	2.000	2.500	2.887	7.000

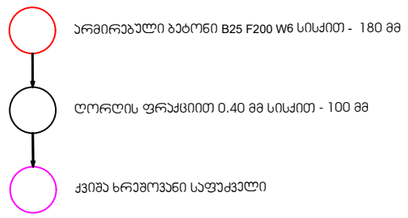

დამკვეთი	ტყიბულის მუნიციპალიტეტის მერია	პროექტის დასახელება	სოფელ მუხურაში ბეტონის საფარის მოწყობა	კონსულტანტი		INNOVATIVE TECHNOLOGIES AND SCIENTIFIC RESEARCH INSTITUTE "GEOMAP" ID. 215149177 ქ. ხაჩაპურიძის ქ. №227 ტელ: 2424449 ელ. ფოსტა: info@geomap.ge www.geomap.ge facebook.com/geomap.pro	დირექტორი	დ. კვარაცხელია	დაპროექტება		დასახელება	განივი პროფილი	ნახაზის ორიგინალური ზომა A3 (297X420)	
							პრ. ხელმძღვანელი						მასშტაბი	თარიღი 2020
							გეოდეზისტი							
							კონსტრუქტორი						ნახაზი №	CS6

პკ 2+60

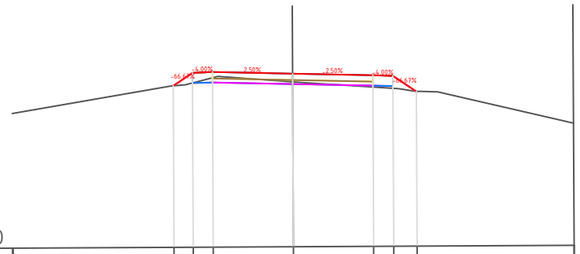

DATUM 644.00

LEVEL DIFFERENCE მუშა ნიშნულები		0.000	0.252	0.145	0.206	0.294	0.308	0.000	
DESIGN LEVEL საპრ. ნიშნულები		648.027	648.346	648.366	648.316	648.266	648.246	647.857	
EXISTING LEVEL არს. ნიშნულები	647.36	648.03	648.09	648.22	648.11	647.97	647.94	647.86	647.05
OFFSET მანძილები	-7.000	-2.939	-2.500	-2.000	0.000	2.000	2.500	3.083	7.000

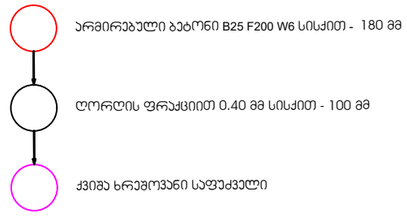

პკ 2+40

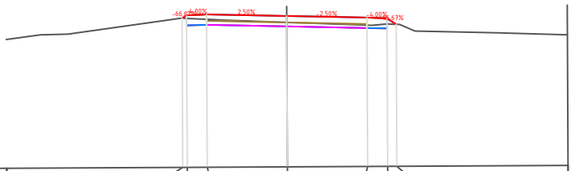

DATUM 642.00

LEVEL DIFFERENCE მუშა ნიშნულები		0.000	0.079	0.123	0.158	0.189	0.141	0.000	
DESIGN LEVEL საპრ. ნიშნულები		645.718	645.792	645.812	645.762	645.712	645.692	645.538	
EXISTING LEVEL არს. ნიშნულები	645.21	645.72	645.71	645.69	645.60	645.52	645.55	645.54	645.26
OFFSET მანძილები	-7.000	-2.611	-2.500	-2.000	0.000	2.000	2.500	2.730	7.000

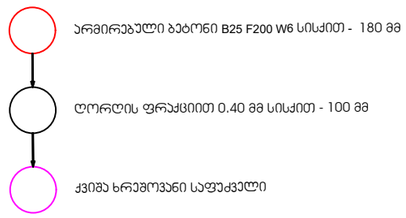

დამკვეთი	ტყიბულის მუნიციპალიტეტის მერია	პროექტის დასახელება	სოფელ მუხურაში ბეტონის საფარის მოწყობა	კონსულტანტი	INNOVATIVE TECHNOLOGIES AND INTERNATIONAL INSTITUTE "GEOMAP" ID. 215149177 ქ. ხაჩაპურიძის ქ. №227 ტელ: 2424449 ელ. ფოსტა: info@geomap.ge www.geomap.ge facebook.com/geomap.pro	დირექტორი	დ. კვარაცხელია	დაპროექტება						ნახაზის ორიგინალური ზომა A3 (297X420)	
						პრ. ხელმძღვანელი							მასშტაბი	თარიღი 2020
						გეოდეზისტი								
						კონსტრუქტორი							ნახაზი №	CS7

პკ 3+0

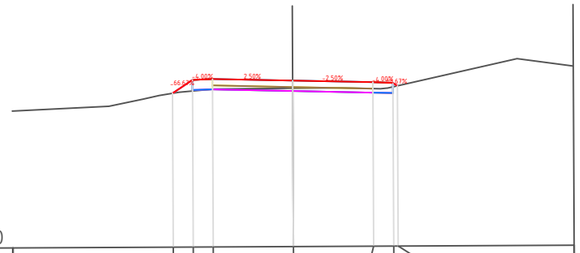

DATUM 644.00

LEVEL DIFFERENCE მუშა ნიშნულები		0.000	0.278	0.255	0.192	0.159	0.099	0.000
DESIGN LEVEL საპრ. ნიშნულები		647.835	648.168	648.188	648.138	648.088	648.068	647.993
EXISTING LEVEL არს. ნიშნულები	647.41	647.84	647.89	647.93	647.95	647.93	647.97	647.99
OFFSET მანძილები	-7.000	-2.998	-2.500	-2.000	0.000	2.000	2.500	2.611

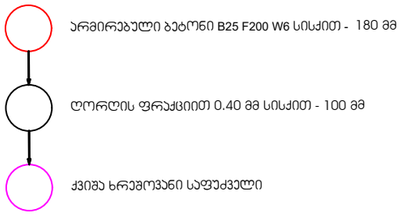

პკ 2+80

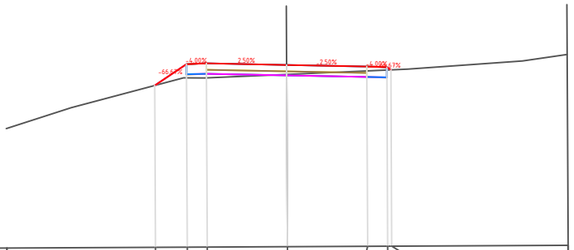

DATUM 646.00

LEVEL DIFFERENCE მუშა ნიშნულები		0.000	0.341	0.363	0.236	0.110	0.071	0.000
DESIGN LEVEL საპრ. ნიშნულები		650.034	650.562	650.582	650.532	650.482	650.462	650.395
EXISTING LEVEL არს. ნიშნულები	648.98	650.03	650.22	650.22	650.30	650.37	650.39	650.39
OFFSET მანძილები	-7.000	-3.291	-2.500	-2.000	0.000	2.000	2.500	2.600

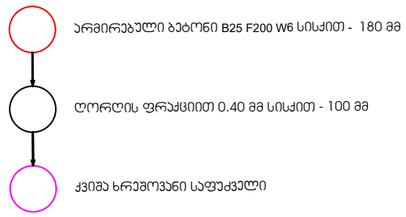

ინოვაციური ტექნოლოგიებისა და საინჟინრო მეცნიერებათა ინსტიტუტი შპს „გეომეფი"

ID. 215149177
ქ. ხაჩაპურიძის ქ. №227
ტელ: 2424449
ელ. ფოსტა: info@geomap.ge
www.geomap.ge
facebook.com/geomap.pro

დირექტორი	დ. კვარაცხელია
პრ. ხელმძღვანელი	
გეოდეზისტი	
კონსტრუქტორი	

ნახაზის ორიგინალური ზომა A3 (297X420)	
მასშტაბი	თარიღი 2020
ნახაზი №	CS8

დამკვეთი

ტყიბულის მუნიციპალიტეტის მერია

პროექტის დასახელება

სოფელ მუხურაში ბეტონის საფარის მოწყობა

კონსულტანტი

დასახელება

განივი პროფილი

დასკვნა

დასახელება

პკ 3+40

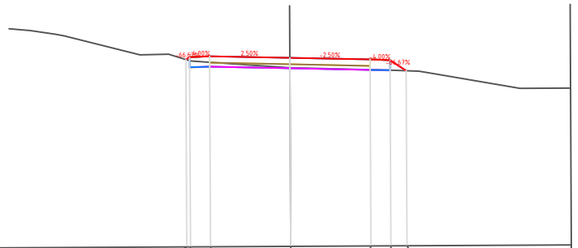

DATUM 642.00

LEVEL DIFFERENCE მუშა ნიშნულები		0.000	0.091	0.151	0.247	0.255	0.250	0.000
DESIGN LEVEL საპრ. ნიშნულები		646.669	646.731	646.751	646.701	646.651	646.631	646.364
EXISTING LEVEL არს. ნიშნულები	647.46	646.67	646.64	646.60	646.45	646.40	646.38	646.36
OFFSET მანძილები	-7.000	-2.593	-2.500	-2.000	0.000	2.000	2.500	2.899

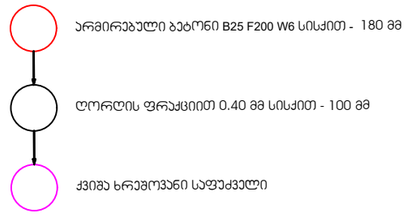

7.000 645.91

პკ 3+20

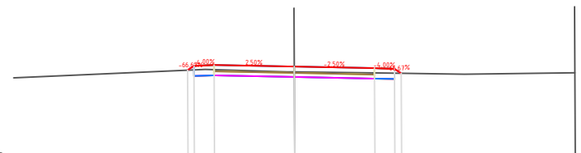

DATUM 644.00

LEVEL DIFFERENCE მუშა ნიშნულები		0.000	0.101	0.118	0.134	0.120	0.109	0.000
DESIGN LEVEL საპრ. ნიშნულები		646.465	646.572	646.592	646.542	646.492	646.472	646.360
EXISTING LEVEL არს. ნიშნულები	646.30	646.46	646.47	646.47	646.41	646.37	646.36	646.36
OFFSET მანძილები	-7.000	-2.661	-2.500	-2.000	0.000	2.000	2.500	2.669

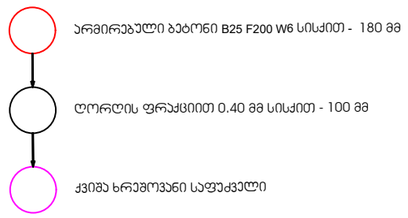

7.000 646.35

დამკვეთი	ტყიბულის მუნიციპალიტეტის მერია	პროექტის დასახელება	სოფელ მუხურაში ბეტონის საფარის მოწყობა	კონსულტანტი		ინოვაციური ტექნოლოგიებისა და საინჟინრო მეცნიერებათა ინსტიტუტი შპს „გეომეფი" ID. 215149177 ქ. ხაჩაპურიძის ქ. №227 ტელ: 2424449 ელ. ფოსტა: info@geomap.ge www.geomap.ge facebook.com/geomap.pro	დირექტორი	დ. კვარაცხელია	დასტამტა		დასახელება	განივი პროფილი	ნახაზის ორიგინალური ზომა A3 (297X420)	
							პრ. ხელმძღვანელი						მასშტაბი	თარიღი 2020
							გეოდეზისტი							
							კონსტრუქტორი						ნახაზი №	CS9

პკ 3+80

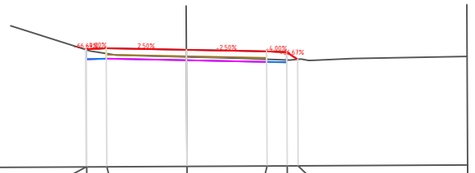

DATUM 640.00

LEVEL DIFFERENCE მუშა ნიშნულები		0.000	0.014	0.132	0.177	0.196	0.195	0.000
DESIGN LEVEL საპრ. ნიშნულები		642.927	642.936	642.956	642.906	642.856	642.836	642.655
EXISTING LEVEL არს. ნიშნულები		642.93	642.92	642.82	642.73	642.66	642.64	642.65	642.71
OFFSET მანძილები	-7.000	-2.515	-2.500	-2.000	0.000	2.000	2.500	2.773	7.000

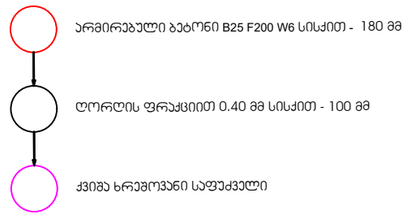

პკ 3+60

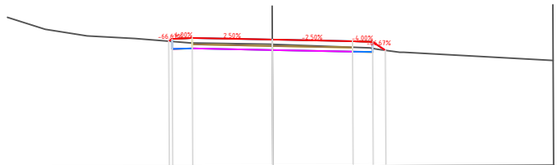

DATUM 642.00

LEVEL DIFFERENCE მუშა ნიშნულები		0.000	0.064	0.124	0.119	0.152	0.162	0.000
DESIGN LEVEL საპრ. ნიშნულები		645.138	645.195	645.215	645.165	645.115	645.095	644.884
EXISTING LEVEL არს. ნიშნულები		645.14	645.13	645.09	645.05	644.96	644.93	644.88	644.61
OFFSET მანძილები	-7.000	-2.586	-2.500	-2.000	0.000	2.000	2.500	2.817	7.000

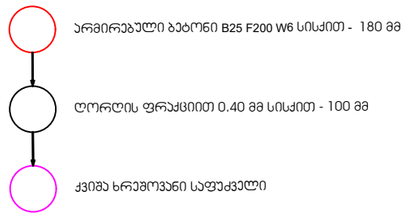

დამკვეთი	ტყიბულის მუნიციპალიტეტის მერია	პროექტის დასახელება	სოფელ მუხურაში ბეტონის საფარის მოწყობა	კონსულტანტი		ინოვაციური ტექნოლოგიებისა და საინჟინრო მეცნიერებათა ინსტიტუტი შპს „გეომეფი" ID. 215149177 ქ. ხაჩაპე, ონსიმაშვილის ქ. №227 ტელ: 2424449 ელ. ფოსტა: info@geomap.ge www.geomap.ge facebook.com/geomap.pro	დირექტორი	დ. კვარაცხელია	დაპროექტება		დასახელება	განივი პროფილი	ნახაზის ორიგინალური ზომა A3 (297X420)	
							პრ. ხელმძღვანელი						მასშტაბი	თარიღი 2020
							გეოდეზისტი							
							კონსტრუქტორი						ნახაზი №	CS10

პკ 4+20

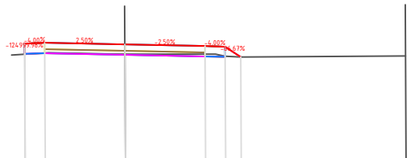

DATUM 638.00

LEVEL DIFFERENCE მუშა ნიშნულები		0.013	0.263	0.255	0.242	0.204	0.237	0.000	
DESIGN LEVEL საპრ. ნიშნულები		640.826	641.076	641.096	641.046	640.996	640.976	640.717	
EXISTING LEVEL არს. ნიშნულები		640.81	640.81	640.84	640.80	640.79	640.74	640.72	640.72
OFFSET მანძილები	-7.000	-2.500	-2.500	-2.000	0.000	2.000	2.500	2.888	7.000

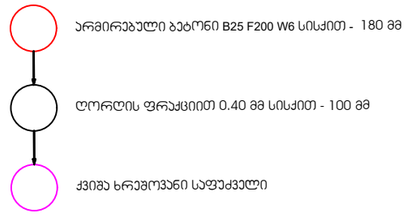

პკ 4+0

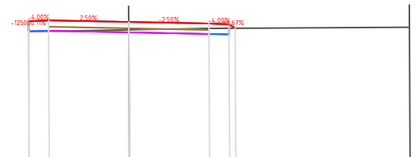

DATUM 638.00

LEVEL DIFFERENCE მუშა ნიშნულები			0.272	0.196	0.122	0.102	0.000		
DESIGN LEVEL საპრ. ნიშნულები		641.389	641.639	641.659	641.609	641.559	641.539	641.437	
EXISTING LEVEL არს. ნიშნულები				641.39	641.41	641.44	641.44	641.44	641.44
OFFSET მანძილები	-7.000	-2.500	-2.500	-2.000	0.000	2.000	2.500	2.653	7.000

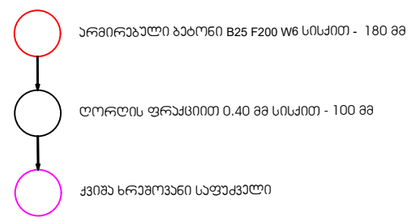

დამკვეთი	ტყიბულის მუნიციპალიტეტის მერია	პროექტის დასახელება	სოფელ მუხურაში ბეტონის საფარის მოწყობა	კონსულტანტი		ინოვაციური ტექნოლოგიებისა და საინჟინრო მეცნიერებათა ინსტიტუტი შპს „გეომეფი" ID. 215149177 ქ. ხაჩაპე, ონისიმეფლის ქ. №227 ტელ: 2424449 ელ. ფოსტა: info@geomap.ge www.geomap.ge facebook.com/geomap.pro	დირექტორი	დ. კვარაცხელია	დაპროექტება		დასახელება	განივი პროფილი	ნახაზის ორიგინალური ზომა A3 (297X420)	
							პრ. ხელმძღვანელი						მასშტაბი	თარიღი 2020
							გეოდეზისტი							
							კონსტრუქტორი						ნახაზი №	CS11

პკ 4+60

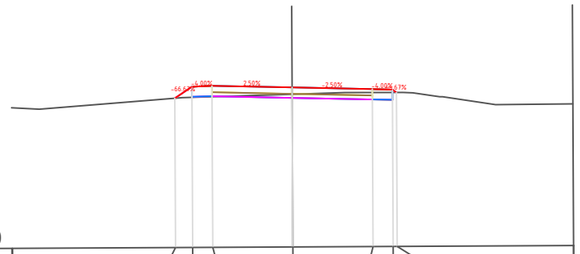

DATUM 636.00

LEVEL DIFFERENCE მუშა ნიშნულები		0.000	0.265	0.272	0.170	0.087	0.068	0.000	
DESIGN LEVEL საპრ. ნიშნულები		639.722	640.007	640.027	639.977	639.927	639.907	639.839	
EXISTING LEVEL არს. ნიშნულები	639.51	639.72	639.74	639.76	639.81	639.84	639.84	639.84	639.53
OFFSET მანძილები	-7.000	-2.928	-2.500	-2.000	0.000	2.000	2.500	2.602	7.000

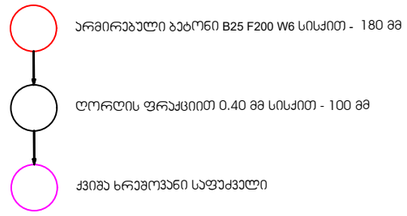

პკ 4+40

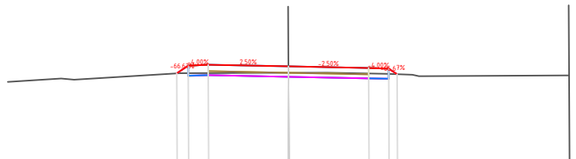

DATUM 638.00

LEVEL DIFFERENCE მუშა ნიშნულები		0.000	0.187	0.208	0.161	0.138	0.131	0.000	
DESIGN LEVEL საპრ. ნიშნულები		640.351	640.541	640.561	640.511	640.461	640.441	640.302	
EXISTING LEVEL არს. ნიშნულები	640.16	640.35	640.35	640.35	640.35	640.32	640.31	640.30	640.25
OFFSET მანძილები	-7.000	-2.786	-2.500	-2.000	0.000	2.000	2.500	2.709	7.000

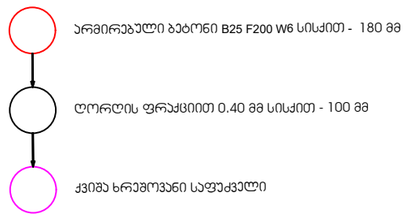

დამკვეთი	ტყიბულის მუნიციპალიტეტის მერია	პროექტის დასახელება	სოფელ მუხურაში ბეტონის საფარის მოწყობა	კონსულტანტი		ინოვაციური ტექნოლოგიებისა და საინჟინრო მეცნიერებათა ინსტიტუტი შპს „გეომეფი" ID. 215149177 ქ. ხაჩაპე, ონსიანიძის ქ. №227 ტელ: 2424449 ელ. ფოსტა: info@geomap.ge www.geomap.ge facebook.com/geomap.pro	დირექტორი	დ. კვარაცხელია	დასტატავა		დასახელება	განივი პროფილი	ნახაზის ორიგინალური ზომა A3 (297X420)	
							პრ. ხელმძღვანელი						მასშტაბი	თარიღი 2020
							გეოდეზისტი							
							კონსტრუქტორი						ნახაზი №	CS12

პკ 5+0

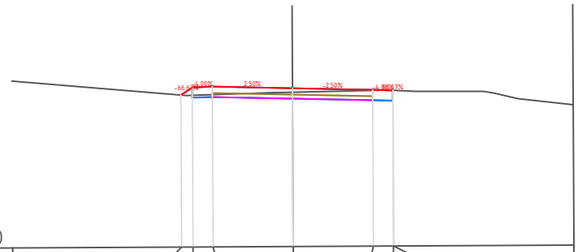

DATUM 634.00

LEVEL DIFFERENCE მუშა ნიშნულები		0.000	0.196	0.202	0.100	0.016	-0.005	0.000	
DESIGN LEVEL საპრ. ნიშნულები		637.788	637.978	637.998	637.948	637.898	637.878	637.882	
EXISTING LEVEL არს. ნიშნულები	638.16	637.79	637.78	637.80	637.85	637.88	637.88	637.88	637.50
OFFSET მანძილები	-7.000	-2.784	-2.500	-2.000	0.000	2.000	2.500	2.507	7.000

- არმირებული ბეტონი B25 F200 W6 სისქით - 180 მმ
- ღორღის ფრაქციით 0.40 მმ სისქით - 100 მმ
- ქვიშა ხრეშოვანი საფუძველი

პკ 4+80

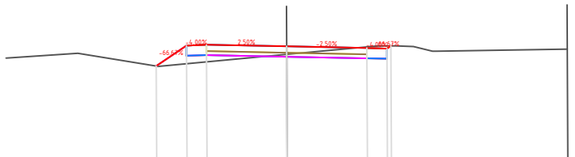

DATUM 636.00

LEVEL DIFFERENCE მუშა ნიშნულები		0.000	0.452	0.428	0.201	-0.025	-0.066	0.000	
DESIGN LEVEL საპრ. ნიშნულები		638.526	639.031	639.051	639.001	638.951	638.931	638.997	
EXISTING LEVEL არს. ნიშნულები	638.74	638.53	638.58	638.62	638.80	638.98	639.00	639.00	638.89
OFFSET მანძილები	-7.000	-3.257	-2.500	-2.000	0.000	2.000	2.500	2.599	7.000

- არმირებული ბეტონი B25 F200 W6 სისქით - 180 მმ
- ღორღის ფრაქციით 0.40 მმ სისქით - 100 მმ
- ქვიშა ხრეშოვანი საფუძველი

დამკვეთი	ტყიბულის მუნიციპალიტეტის მერია	პროექტის დასახელება	სოფელ მუხურაში ბეტონის საფარის მოწყობა	კონსულტანტი		ინოვაციური ტექნოლოგიებისა და საინჟინრო მეცნიერებათა ინსტიტუტი შპს „გეომეფი" ID. 215149177 ქ. ხაჩაპურიძის ქ. №227 ტელ: 2424449 ელ. ფოსტა: info@geomap.ge www.geomap.ge facebook.com/geomap.pro	დირექტორი	დ. კვარაცხელია	დაპროექტება		დასახელება	განივი პროფილი	ნახაზის ორიგინალური ზომა A3 (297X420)	
							პრ. ხელმძღვანელი						მასშტაბი	თარიღი 2020
							გეოდეზისტი							
							კონსტრუქტორი						ნახაზი №	CS13

პკ 5+40

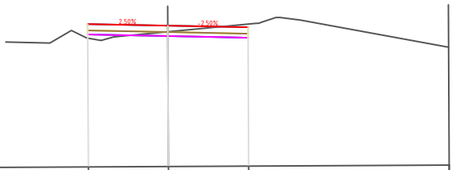

DATUM 634.00

LEVEL DIFFERENCE მუშა ნიშნულები		0.351	0.151	-0.080	
DESIGN LEVEL საპრ. ნიშნულები		637.563	637.513	637.463	
EXISTING LEVEL არს. ნიშნულები		637.21	637.36	637.54	636.94
OFFSET მანძილები	-7.000	-2.000	0.000	2.000	7.000

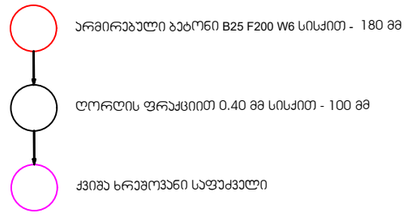

პკ 5+20

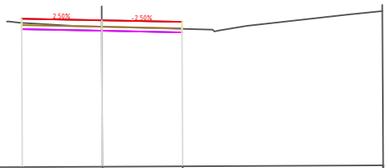

DATUM 634.00

LEVEL DIFFERENCE მუშა ნიშნულები		0.105	0.159	0.173	
DESIGN LEVEL საპრ. ნიშნულები		637.700	637.650	637.600	
EXISTING LEVEL არს. ნიშნულები		637.60	637.49	637.43	637.84
OFFSET მანძილები	-7.000	-2.000	0.000	2.000	7.000

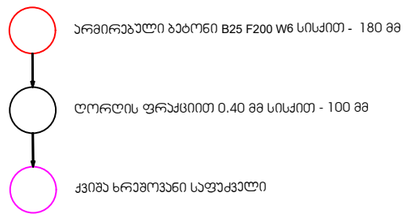

დამკვეთი	ტყიბულის მუნიციპალიტეტის მერია	პროექტის დასახელება	სოფელ მუხურაში ბეტონის საფარის მოწყობა	კონსულტანტი		ინოვაციური ტექნოლოგიებისა და საინჟინრო მეცნიერებათა ინსტიტუტი შპს „გეომეფი" ID. 215149177 ქ. ხაჩაპე, ონსიანიძის ქ. №227 ტელ: 2424449 ელ. ფოსტა: info@geomap.ge www.geomap.ge facebook.com/geomap.pro	დირექტორი	დ. კვარაცხელია	დასტამტა		დასახელება	განივი პროფილი	ნახაზის ორიგინალური ზომა A3 (297X420)
							პრ. ხელმძღვანელი						მასშტაბი: 1:200 თარიღი: 2020
							გეოდეზისტი						
							კონსტრუქტორი						ნახაზი № CS14

პკ 5+80

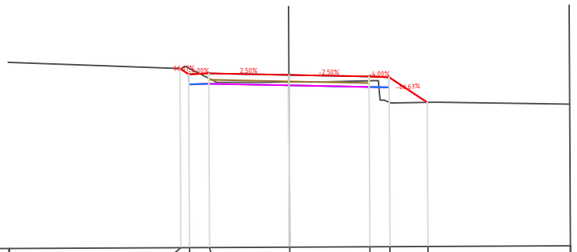

DATUM 630.00

LEVEL DIFFERENCE მუშა ნიშნულები		0.000	-0.155	0.122	0.178	0.105	0.623	0.000	
DESIGN LEVEL საპრ. ნიშნულები		634.468	634.324	634.344	634.294	634.244	634.224	633.592	
EXISTING LEVEL არს. ნიშნულები	634.64	634.47	634.48	634.22	634.12	634.14	633.60	633.59	633.53
OFFSET მანძილები	-7.000	-2.717	-2.500	-2.000	0.000	2.000	2.500	3.447	7.000

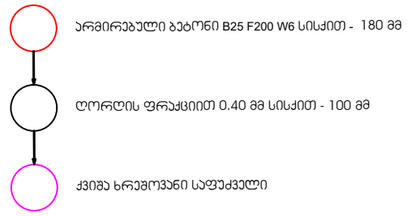

პკ 5+60

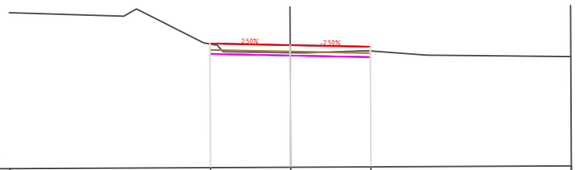

DATUM 632.00

LEVEL DIFFERENCE მუშა ნიშნულები		0.011	0.189	0.106	
DESIGN LEVEL საპრ. ნიშნულები		635.097	635.047	634.997	
EXISTING LEVEL არს. ნიშნულები	635.89	635.09	634.86	634.89	634.72
OFFSET მანძილები	-7.000	-2.000	0.000	2.000	7.000

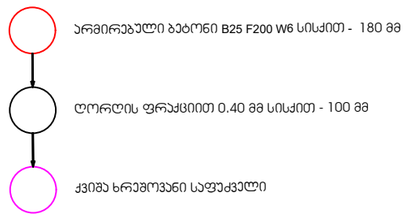

დამკვეთი	ტყიბულის მუნიციპალიტეტის მერია	პროექტის დასახელება	სოფელ მუხურაში ბეტონის საფარის მოწყობა	კონსულტანტი		ინოვაციური ტექნოლოგიებისა და საინჟინრო მეცნიერებათა ინსტიტუტი შპს „გეომეფი" ID. 215149177 ქ. ხაჩაპურიძის ქ. №227 ტელ: 2424449 ელ. ფოსტა: info@geomap.ge www.geomap.ge facebook.com/geomap.pro	დირექტორი	დ. კვარაცხელია	დასტამტკიცა		დასახელება	განივი პროფილი	ნახაზის ორიგინალური ზომა A3 (297X420)	
							პრ. ხელმძღვანელი						მასშტაბი	თარიღი 2020
							გეოდეზისტი							
							კონსტრუქტორი						ნახაზი №	CS15

ავტომობილის გზის რეაბილიტაცია

ადგილობრივი მნიშვნელობის გზა

სოფელ ოფინეთი - ბაღდათი

GEOMAP

ინჟინრული გეოდეზიური მომსახურება
ტოპოგრაფიული გეოდეზიური სამუშაოები
ტერიტორიული დაგეგმვა
ადგილმდებარეობის ანალიზი
ტექნიკურ-ეკონომიკური დასაბუთებების
მომზადება

ID. 215149177
ა. ხერხეულიძე N227
ტელ. 243449
ელ. ფოსტა info@geomap.ge
www.geomap.ge
facebook.com/geomap.pro

პკ 6+60

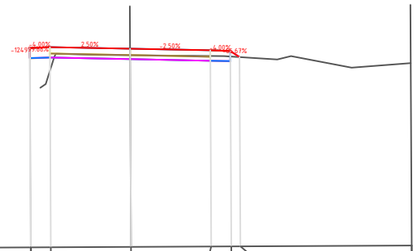

DATUM 626.00

LEVEL DIFFERENCE მუშა ნიშნულები			0.586	0.162	0.141	0.137	0.000	
DESIGN LEVEL საპრ. ნიშნულები		630.722	630.972	630.992	630.942	630.892	630.872	630.720	
EXISTING LEVEL არს. ნიშნულები			630.41	630.78	630.75	630.74	630.72	630.55
OFFSET მანძილები	-7.000	-2.500	-2.500	-2.000	0.000	2.000	2.500	2.728	7.000

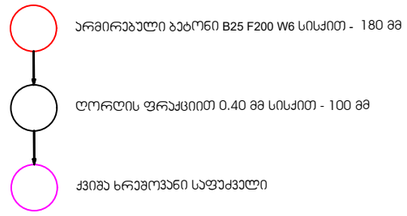

პკ 6+40

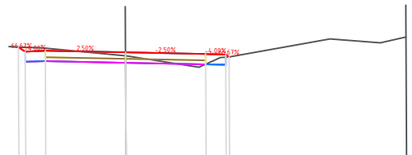

DATUM 628.00

LEVEL DIFFERENCE მუშა ნიშნულები		0.000	-0.107	-0.063	0.087	0.255	0.063	0.000	
DESIGN LEVEL საპრ. ნიშნულები		631.004	630.889	630.909	630.859	630.809	630.789	630.733	
EXISTING LEVEL არს. ნიშნულები		631.00	631.00	630.97	630.77	630.55	630.73	630.73	631.21
OFFSET მანძილები	-7.000	-2.672	-2.500	-2.000	0.000	2.000	2.500	2.585	7.000

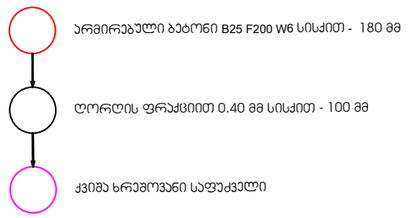

დამკვეთი	ტყიბულის მუნიციპალიტეტის მერია	პროექტის დასახელება	სოფელ მუხურაში ბეტონის საფარის მოწყობა	კონსულტანტი		ინოვაციური ტექნოლოგიებისა და საინჟინრო მეცნიერებათა ინსტიტუტი შპს „გეომეფი" ID. 215149177 ქ. ხაჩაპურიძის ქ. №227 ტელ: 2424449 ელ. ფოსტა: info@geomap.ge www.geomap.ge facebook.com/geomap.pro	დირექტორი	დ. კვარაცხელია	დასტატავა		დასახელება	განივი პროფილი	ნახაზის ორიგინალური ზომა A3 (297X420)	
							პრ. ხელმძღვანელი						მასშტაბი	თარიღი 2020
							გეოდეზისტი							
							კონსტრუქტორი						ნახაზი №	CS17

პკ 7+0

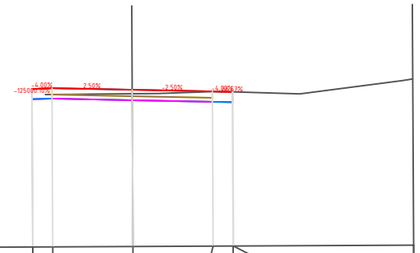

DATUM 622.00

LEVEL DIFFERENCE მუშა ნიშნულები			0.156	0.098	0.006	-0.006	0.000		
DESIGN LEVEL საპრ. ნიშნულები		625.687	625.937	625.957	625.907	625.857	625.837	625.843	
EXISTING LEVEL არს. ნიშნულები				625.80	625.81	625.85	625.84	625.84	626.14
OFFSET მანძილები	-7.000	-2.500	-2.500	-2.000	0.000	2.000	2.500	2.509	7.000

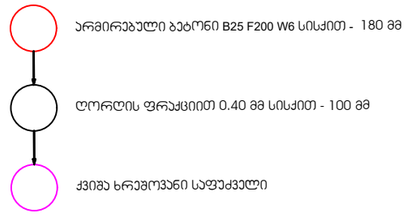

პკ 6+80

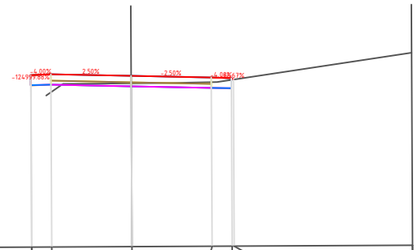

DATUM 624.00

LEVEL DIFFERENCE მუშა ნიშნულები			0.449	0.186	0.116	0.042	0.000		
DESIGN LEVEL საპრ. ნიშნულები		628.038	628.288	628.308	628.258	628.208	628.188	628.154	
EXISTING LEVEL არს. ნიშნულები				627.86	628.07	628.09	628.15	628.15	628.80
OFFSET მანძილები	-7.000	-2.500	-2.500	-2.000	0.000	2.000	2.500	2.552	7.000

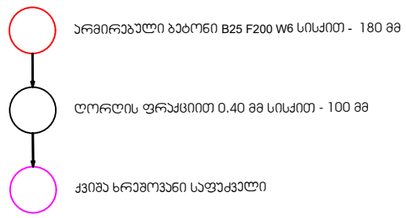

დამკვეთი	ტყიბულის მუნიციპალიტეტის მერია	პროექტის დასახელება	სოფელ მუხურაში ბეტონის საფარის მოწყობა	კონსულტანტი		ინოვაციური ტექნოლოგიებისა და საინჟინრო მეცნიერებათა ინსტიტუტი შპს „გეომეფი" ID. 215149177 ქ. ხაჩაპე, ონსიმაშვილის ქ. №227 ტელ: 2424449 ელ. ფოსტა: info@geomap.ge www.geomap.ge facebook.com/geomap.pro	დირექტორი	დ. კვარაცხელია	დასტამტკიცა		დასახელება	განივი პროფილი	ნახაზის ორიგინალური ზომა A3 (297X420)	
							პრ. ხელმძღვანელი						მასშტაბი	თარიღი 2020
							გეოდეზისტი							
							კონსტრუქტორი						ნახაზი №	CS18

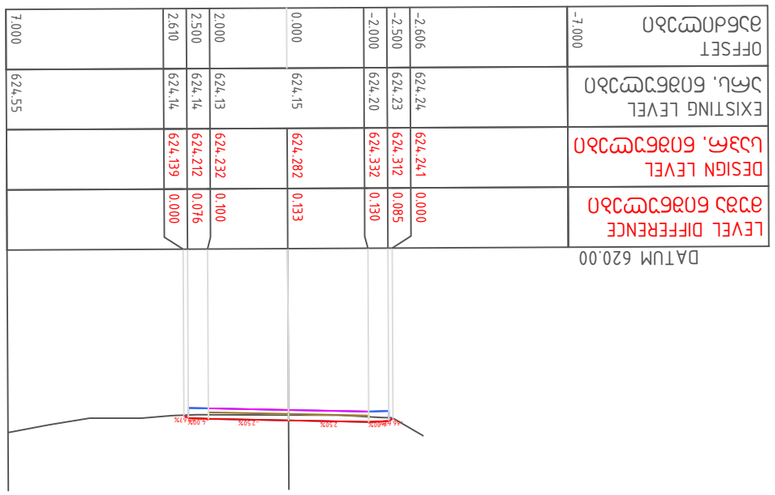
DATUM 620.00
LEVEL DIFFERENCE
გეგმა ნიშნულები
DESIGN LEVEL
საპროექტო ნიშნული
EXISTING LEVEL
ადმინ. ნიშნული
OFFSET
გადაადგილება
-7.000
-2.606
-2.500
-2.000
0.000
2.000
2.500
7.000
0.000
0.085
0.130
0.133
0.076
0.100
624.241
624.312
624.332
624.282
624.212
624.232
624.139
624.24
624.23
624.20
624.15
624.14
624.13
624.55
3+20

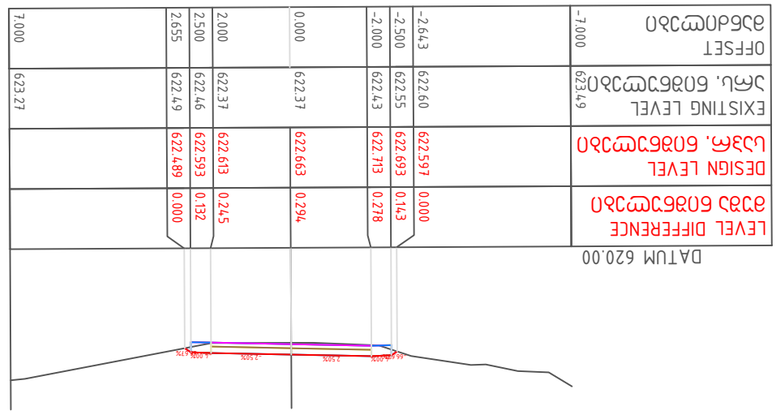
DATUM 620.00
LEVEL DIFFERENCE
გეგმა ნიშნულები
DESIGN LEVEL
საპროექტო ნიშნული
EXISTING LEVEL
ადმინ. ნიშნული
OFFSET
გადაადგილება
-7.000
-2.643
-2.500
-2.000
0.000
2.000
2.500
7.000
0.000
0.143
0.278
0.294
0.245
0.132
622.597
622.693
622.713
622.663
622.613
622.593
622.489
622.60
622.55
622.43
622.37
622.37
622.46
622.49
623.49
623.27
3+40

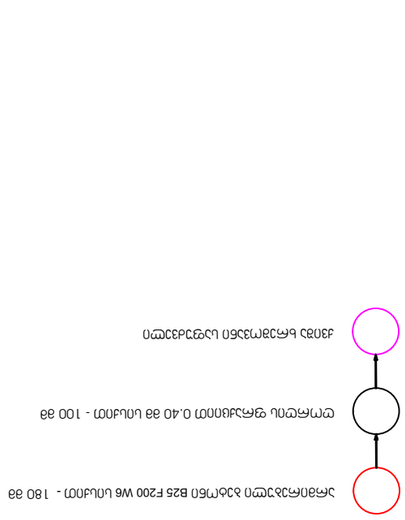
ᲐᲛᲝᲬᲔᲠᲘᲚᲘ ᲛᲝᲓᲔᲚᲘ B25 F200 W6 ᲛᲝᲪᲣᲚᲝᲑᲐ - 180 წთ
ᲒᲠᲐᲜᲣᲚᲘ ᲬᲧᲐᲠᲘᲡᲘ 0.40 წთ ᲛᲝᲪᲣᲚᲝᲑᲐ - 100 წთ
ᲯᲐᲛᲘᲡ ᲑᲠᲣᲜᲕᲐᲡ ᲡᲐᲛᲣᲨᲐᲝ

ᲐᲛᲝᲬᲔᲠᲘᲚᲘ ᲛᲝᲓᲔᲚᲘ B25 F200 W6 ᲛᲝᲪᲣᲚᲝᲑᲐ - 180 წთ
ᲒᲠᲐᲜᲣᲚᲘ ᲬᲧᲐᲠᲘᲡᲘ 0.40 წთ ᲛᲝᲪᲣᲚᲝᲑᲐ - 100 წთ
ᲯᲐᲛᲘᲡ ᲑᲠᲣᲜᲕᲐᲡ ᲡᲐᲛᲣᲨᲐᲝ

პკ 7+80

DATUM 618.00

LEVEL DIFFERENCE მუშა ნიშნულები		0.000	0.105	0.243	0.156	0.062	-0.018	0.000	
DESIGN LEVEL საპრ. ნიშნულები		621.799	621.854	621.874	621.824	621.774	621.754	621.777	
EXISTING LEVEL არს. ნიშნულები		621.80	621.75	621.63	621.67	621.71	621.77	621.78	622.50
OFFSET მანძილები	-7.000	-2.582	-2.500	-2.000	0.000	2.000	2.500	2.535	7.000

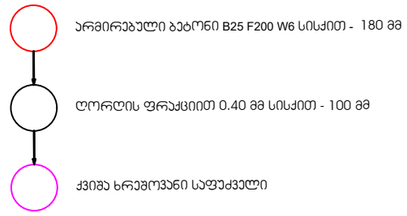

პკ 7+60

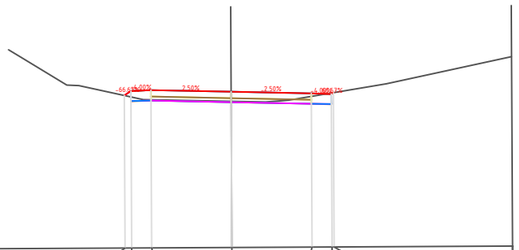

DATUM 618.00

LEVEL DIFFERENCE მუშა ნიშნულები		0.000	0.147	0.240	0.239	0.076	-0.025	0.000	
DESIGN LEVEL საპრ. ნიშნულები		621.803	621.913	621.933	621.883	621.833	621.813	621.847	
EXISTING LEVEL არს. ნიშნულები		621.80	621.77	621.69	621.64	621.76	621.84	621.85	622.72
OFFSET მანძილები	-7.000	-2.666	-2.500	-2.000	0.000	2.000	2.500	2.550	7.000

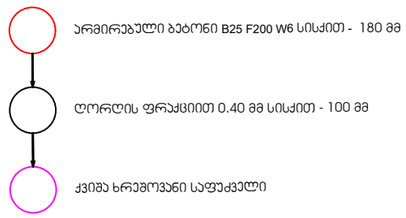

დამკვეთი	ტყიბულის მუნიციპალიტეტის მერია	პროექტის დასახელება	სოფელ მუხურაში ბეტონის საფარის მოწყობა	კონსულტანტი		ინოვაციური ტექნოლოგიებისა და საინჟინრო მეცნიერებათა ინსტიტუტი შპს „გეომეფი" ID. 215149177 ქ. ხაჩაპე, ონსტინაშვილის ქ. №227 ტელ: 2424449 ელ. ფოსტა: info@geomap.ge www.geomap.ge facebook.com/geomap.pro	დირექტორი	დ. კვარაცხელია	დასტატავა		დასახელება	განივი პროფილი	ნახაზის ორიგინალური ზომა A3 (297X420)	
							პრ. ხელმძღვანელი						მასშტაბი	თარიღი 2020
							გეოდეზისტი							
							კონსტრუქტორი						ნახაზი №	CS20

პკ 8+20

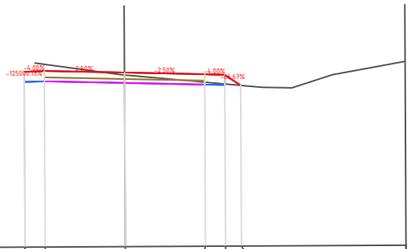

DATUM 620.00

LEVEL DIFFERENCE მუშა ნიშნულები			-0.167	0.062	0.200	0.227	0.000	
DESIGN LEVEL საპრ. ნიშნულები		624.120	624.370	624.390	624.340	624.290	624.270	624.006	
EXISTING LEVEL არს. ნიშნულები				624.56	624.28	624.09	624.04	624.01	624.58
OFFSET მანძილები	-7.000	-2.500	-2.500	-2.000	0.000	2.000	2.500	2.897	7.000

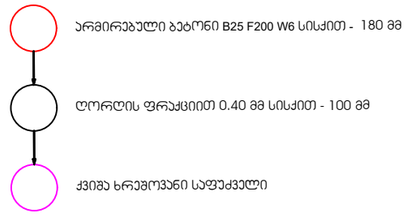

პკ 8+0

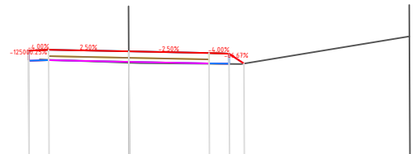

DATUM 620.00

LEVEL DIFFERENCE მუშა ნიშნულები			0.251	0.284	0.268	0.255	0.000	
DESIGN LEVEL საპრ. ნიშნულები		622.657	622.907	622.927	622.877	622.827	622.807	622.559	
EXISTING LEVEL არს. ნიშნულები				622.68	622.59	622.56	622.55	622.56	623.22
OFFSET მანძილები	-7.000	-2.500	-2.500	-2.000	0.000	2.000	2.500	2.871	7.000

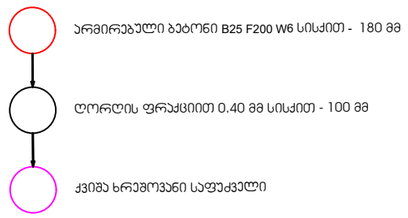

დამკვეთი	ტყიბულის მუნიციპალიტეტის მერია	პროექტის დასახელება	სოფელ მუხურაში ბეტონის საფარის მოწყობა	კონსულტანტი		ინოვაციური ტექნოლოგიებისა და საინჟინრო მეცნიერებათა ინსტიტუტი შპს „გეომაფი" ID. 215149177 ქ. ხაჩაპე, ონსიმაშვილის ქ. №227 ტელ: 2424449 ელ. ფოსტა: info@geomap.ge www.geomap.ge facebook.com/geomap.pro	დირექტორი	დ. კვარაცხელია	დაპროექტება		დასახელება	განივი პროფილი	ნახაზის ორიგინალური ზომა A3 (297X420)	
							პრ. ხელმძღვანელი						მასშტაბი	თარიღი 2020
							გეოდეზისტი							
							კონსტრუქტორი						ნახაზი №	CS21

პკ 8+60

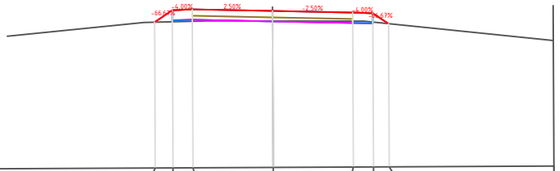

DATUM 626.00

LEVEL DIFFERENCE მუშა ნიშნულები			0.000	0.286	0.297	0.251	0.215	0.221	0.000	
DESIGN LEVEL საპრ. ნიშნულები			629.636	629.932	629.952	629.902	629.852	629.832	629.569	
EXISTING LEVEL არს. ნიშნულები			629.64	629.65	629.66	629.65	629.64	629.61	629.57	629.13
OFFSET მანძილები	-7.000	-2.943	-2.500	-2.000	0.000	2.000	2.500	2.894	7.000

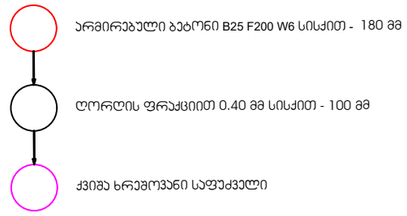

პკ 8+40

DATUM 624.00

LEVEL DIFFERENCE მუშა ნიშნულები			0.100	0.350	0.336	0.147	0.054	0.116	0.000	
DESIGN LEVEL საპრ. ნიშნულები			627.132	627.382	627.402	627.352	627.302	627.282	627.127	
EXISTING LEVEL არს. ნიშნულები			627.03	627.03	627.07	627.20	627.25	627.17	627.13	627.03
OFFSET მანძილები	-7.000	-2.500	-2.500	-2.000	0.000	2.000	2.500	2.732	7.000

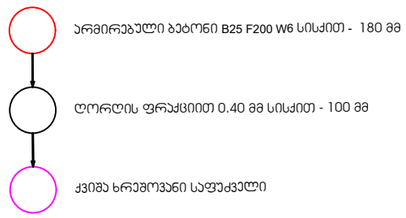

დამკვეთი	ტყიბულის მუნიციპალიტეტის მერია	პროექტის დასახელება	სოფელ მუხურაში ბეტონის საფარის მოწყობა	კონსულტანტი		ინოვაციური ტექნოლოგიებისა და საინჟინრო მეცნიერებათა ინსტიტუტი შპს „გეომეფი" ID. 215149177 ქ. ხაჩაპე, ონსიანიძის ქ. №227 ტელ: 2424449 ელ. ფოსტა: info@geomap.ge www.geomap.ge facebook.com/geomap.pro	დირექტორი	დ. კვარაცხელია	დაპროექტება		დასახელება	განივი პროფილი	ნახაზის ორიგინალური ზომა A3 (297X420)	
							პრ. ხელმძღვანელი						მასშტაბი	თარიღი 2020
							გეოდეზისტი							
							კონსტრუქტორი						ნახაზი №	CS22

პკ 9+0

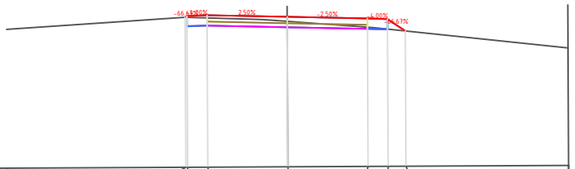

DATUM 630.00

LEVEL DIFFERENCE მუშა ნიშნულები		0.000	0.032	0.068	0.113	0.218	0.248	0.000	
DESIGN LEVEL საპრ. ნიშნულები		633.739	633.769	633.789	633.739	633.689	633.669	633.373	
EXISTING LEVEL არს. ნიშნულები	633.46	633.74	633.74	633.72	633.63	633.47	633.42	633.37	632.93
OFFSET მანძილები	-7.000	-2.546	-2.500	-2.000	0.000	2.000	2.500	2.944	7.000

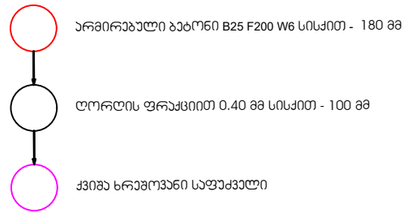

პკ 8+80

DATUM 628.00

LEVEL DIFFERENCE მუშა ნიშნულები		0.000	0.280	0.310	0.263	0.212	0.250	0.000	
DESIGN LEVEL საპრ. ნიშნულები		631.885	632.181	632.201	632.151	632.101	632.081	631.778	
EXISTING LEVEL არს. ნიშნულები	631.53	631.88	631.90	631.89	631.89	631.89	631.83	631.78	631.30
OFFSET მანძილები	-7.000	-2.945	-2.500	-2.000	0.000	2.000	2.500	2.956	7.000

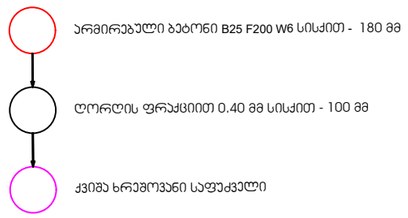

დამკვეთი	ტყიბულის მუნიციპალიტეტის მერია	პროექტის დასახელება	სოფელ მუხურაში ბეტონის საფარის მოწყობა	კონსულტანტი		ინოვაციური ტექნოლოგიებისა და საინჟინრო მეცნიერებათა ინსტიტუტი შპს „გეომეფი" ID. 215149177 ქ. ხაჩაპე, ონსიანიძის ქ. №227 ტელ: 2424449 ელ. ფოსტა: info@geomap.ge www.geomap.ge facebook.com/geomap.pro	დირექტორი	დ. კვარაცხელია	დასტატავა		დასახელება	განივი პროფილი	ნახაზის ორიგინალური ზომა A3 (297X420)	
							პრ. ხელმძღვანელი						მასშტაბი	თარიღი 2020
							გეოდეზისტი							
							კონსტრუქტორი						ნახაზი №	CS23

ეკონომიკა ეროვნული ანგარიშები

DATUM 632.00

OFFSET გაანგარიში	EXISTING LEVEL ᲫᲚ. ნიშნულები	DESIGN LEVEL ᲣᲪᲔᲚᲘ. ნიშნულები	LEVEL DIFFERENCE განსხვავება
-7.000	634.81		
-2.734	635.01	635.008	0.000
-2.500	635.00	635.165	0.161
-2.000	634.96	635.185	0.222
0.000	634.82	635.135	0.314
2.000	634.74	635.085	0.346
2.500	634.70	635.065	0.368
3.132	634.64	634.643	0.000
7.000	634.31		

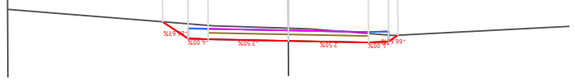

ᲯᲐ 9+20

DATUM 634.00

OFFSET გაანგარიში	EXISTING LEVEL ᲫᲚ. ნიშნულები	DESIGN LEVEL ᲣᲪᲔᲚᲘ. ნიშნულები	LEVEL DIFFERENCE განსხვავება
-7.000	636.14		
-3.017	636.38	636.380	0.000
-2.500	636.43	636.724	0.297
-2.000	636.43	636.744	0.311
0.000	636.37	636.694	0.320
2.000	636.31	636.644	0.331
2.500	636.30	636.624	0.327
3.015	636.28	636.280	0.000
7.000	636.15		

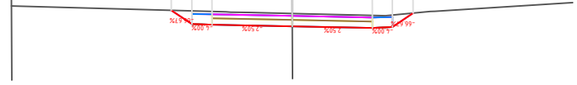

ᲯᲐ 9+40



ᲡᲐᲥᲐᲠᲗᲕᲔᲚᲝᲡ ᲔᲠᲝᲕᲜᲣᲚᲘ ᲡᲢᲐᲢᲘᲡᲢᲘᲙᲐᲗᲐ ᲓᲐᲠᲒᲘ ᲛᲘᲠᲘᲡᲣᲚᲘ ᲡᲐᲛᲨᲔᲜᲘ ᲡᲐᲛᲔᲦᲜᲝ ᲡᲐᲛᲣᲨᲐᲝᲔᲑᲘᲡ ᲞᲠᲝᲔᲥᲢᲘ ᲛᲐᲠᲨᲠᲣᲢᲘᲡ ᲓᲐᲜᲘᲨᲜᲣᲚᲘ ᲡᲐᲒᲖᲝ ᲒᲖᲐ ᲛᲐᲠᲨᲠᲣᲢᲘᲡ ᲡᲥᲔᲛᲐ											

ავტომობილის გზისთვის

ლოგოს ფერადი ვერსია

ლოგოს შავ-თეთრი ვერსია

ინფორმაციის გაცვლა
ელფოსტა: info@geomap.ge
www.geomap.ge
facebook.com/geomap.pro

ID. 215149177
ს. ნეინაანი, ფშავლიანი ქ. №27
ტელ. 2424449

ეროვნული

ეროვნული

ეროვნული

DATUM 636.00
LEVEL DIFFERENCE
გეგმა ნიშნულები
DESIGN LEVEL
პროექტი ნიშნულები
EXISTING LEVEL
ბუნებრივი ნიშნულები
OFFSET
გადახრა
-7.000 640.12 638.71 638.58 638.41 638.26 638.18 638.17 2.781 2.500 2.000 0.000 -2.000 -2.500 -2.881 -7.000
0.000 -0.124 0.067 0.166 0.197 0.182 0.000
638.714 638.460 638.480 638.430 638.380 638.360 638.172
-2.500 -2.000 0.000 2.500 4.00% 2.00% 2.00% 4.00% 4.17%
J3 10+20
JAMBOCHUL ეგზემპლარი B25 F200 W6 ბეტონი - 180 ვ
ტოლფასი ფენა 0.40 ვ ასფალტი - 100 ვ
J3ის ხარისხიანი აღებული ადგილი

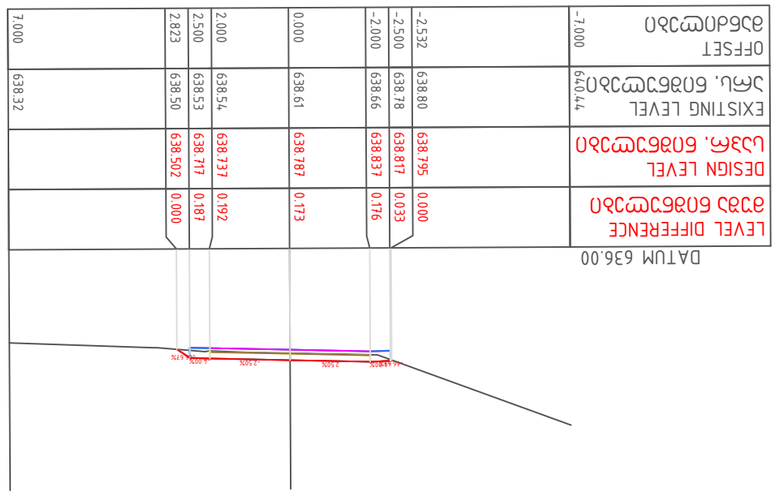
DATUM 636.00
LEVEL DIFFERENCE
გეგმა ნიშნულები
DESIGN LEVEL
პროექტი ნიშნულები
EXISTING LEVEL
ბუნებრივი ნიშნულები
OFFSET
გადახრა
-7.000 640.44 638.80 638.78 638.66 638.61 638.54 638.53 2.823 2.500 2.000 0.000 -2.000 -2.500 -2.532 -7.000
0.000 0.033 0.176 0.173 0.192 0.187 0.000
638.795 638.817 638.837 638.787 638.737 638.717 638.502
-2.500 -2.000 0.000 2.500 4.00% 2.00% 2.00% 4.00% 4.17%
J3 10+0
JAMBOCHUL ეგზემპლარი B25 F200 W6 ბეტონი - 180 ვ
ტოლფასი ფენა 0.40 ვ ასფალტი - 100 ვ
J3ის ხარისხიანი აღებული ადგილი

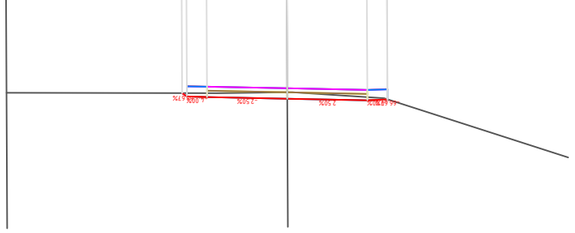

J3 10+40

DATUM 636.00

LEVEL DIFFERENCE გეგმა ნიშნულები	0.000	0.004	0.080	0.160	0.097	0.080	0.000
DESIGN LEVEL პროექტი. ნიშნულები	638.832	638.834	638.854	638.804	638.754	638.734	638.653
EXISTING LEVEL ეხლანდელი ნიშნულები 636.30	638.83	638.83	638.77	638.64	638.66	638.65	638.65
OFFSET გეგმილი -7.000	-2.504	-2.500	-2.000	0.000	2.000	2.500	2.622
							7.000

J3 10+60

DATUM 638.00

LEVEL DIFFERENCE გეგმა ნიშნულები	0.000	0.086	0.204	0.246	0.223	0.198	0.000
DESIGN LEVEL პროექტი. ნიშნულები	640.936	641.002	641.022	640.972	640.922	640.902	640.706
EXISTING LEVEL ეხლანდელი ნიშნულები 641.80	640.94	640.92	640.82	640.73	640.70	640.70	640.71
OFFSET გეგმილი -7.000	-2.599	-2.500	-2.000	0.000	2.000	2.500	2.794
							7.000



ინფორმაციული ტექნოლოგიების ცენტრი
LTD „ZISHAVITI"
ID. 215149177
ა. ნინოსაძე, რუსთაველის ქ. N227
ტel.: 242449
ელ. ფოსტა info@geomap.ge
www.geomap.ge
facebook.com/geomap.pro

ავტომობილი ტრანსპორტის მოძრაობის ორგანიზაცია

ავტომობილი ტრანსპორტის ორგანიზაციული ორგანიზაციული ორგანიზაციული

ინფორმაციული ტექნოლოგიების ცენტრი	

პკ 11+0

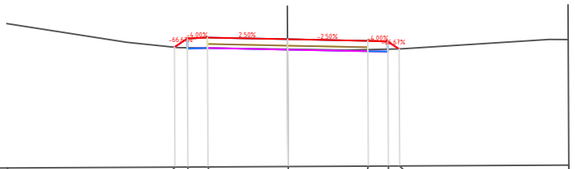

DATUM 640.00

LEVEL DIFFERENCE მუშა ნიშნულები		0.000	0.230	0.260	0.250	0.220	0.192	0.000	
DESIGN LEVEL საპრ. ნიშნულები		642.990	643.205	643.225	643.175	643.125	643.105	642.918	
EXISTING LEVEL არს. ნიშნულები	643.60	642.99	642.98	642.97	642.93	642.91	642.91	642.92	643.13
OFFSET მანძილები	-7.000	-2.824	-2.500	-2.000	0.000	2.000	2.500	2.781	7.000

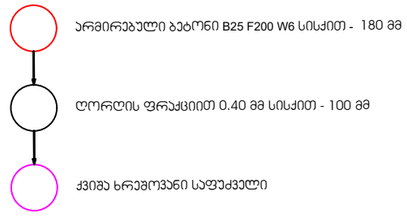

პკ 10+80

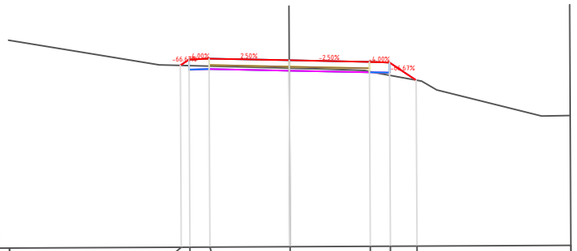

DATUM 638.00

LEVEL DIFFERENCE მუშა ნიშნულები		0.000	0.151	0.186	0.197	0.239	0.318	0.000	
DESIGN LEVEL საპრ. ნიშნულები		642.535	642.679	642.699	642.649	642.599	642.579	642.136	
EXISTING LEVEL არს. ნიშნულები	643.18	642.53	642.53	642.51	642.45	642.36	642.26	642.14	641.24
OFFSET მანძილები	-7.000	-2.716	-2.500	-2.000	0.000	2.000	2.500	3.164	7.000

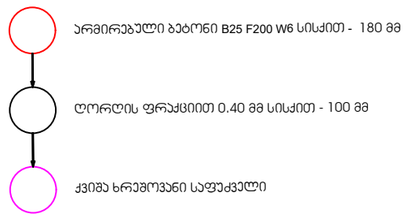

დამკვეთი	ტყიბულის მუნიციპალიტეტის მერია	პროექტის დასახელება	სოფელ მუხურაში ბეტონის საფარის მოწყობა	კონსულტანტი		ინოვაციური ტექნოლოგიებისა და საინჟინრო მეცნიერებათა ინსტიტუტი შპს „გეომეფი" ID. 215149177 ქ. ხაჩაპურიძის ქუჩა №227 ტელ: 2424449 ელ. ფოსტა: info@geomap.ge www.geomap.ge facebook.com/geomap.pro	დირექტორი	დ. კვარაცხელია	დასტამტკიცა		დასახელება	განივი პროფილი	ნახაზის ორიგინალური ზომა A3 (297X420)	
							პრ. ხელმძღვანელი						მასშტაბი	თარიღი 2020
							გეოდეზისტი							
							კონსტრუქტორი						ნახაზი №	CS28

პკ 11+40

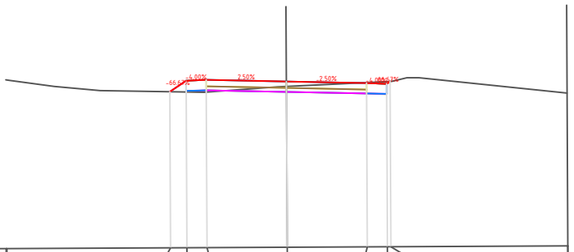

DATUM 638.00

LEVEL DIFFERENCE მუშა ნიშნულები		0.000	0.281	0.307	0.123	-0.013	-0.054	0.000
DESIGN LEVEL საპრ. ნიშნულები		641.891	642.163	642.183	642.133	642.083	642.063	642.121
EXISTING LEVEL არს. ნიშნულები	642.21	641.89	641.88	641.88	642.01	642.10	642.12	642.12
OFFSET მანძილები	-7.000	-2.908	-2.500	-2.000	0.000	2.000	2.500	2.586

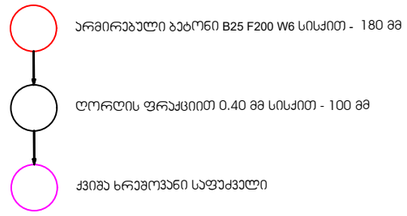

7.000 | 641.81

პკ 11+20

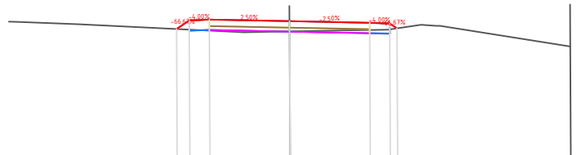

DATUM 640.00

LEVEL DIFFERENCE მუშა ნიშნულები		0.000	0.228	0.274	0.255	0.179	0.147	0.000
DESIGN LEVEL საპრ. ნიშნულები		643.439	643.650	643.670	643.620	643.570	643.550	643.429
EXISTING LEVEL არს. ნიშნულები	643.64	643.44	643.42	643.40	643.36	643.39	643.40	643.43
OFFSET მანძილები	-7.000	-2.816	-2.500	-2.000	0.000	2.000	2.500	2.681

7.000 | 642.96

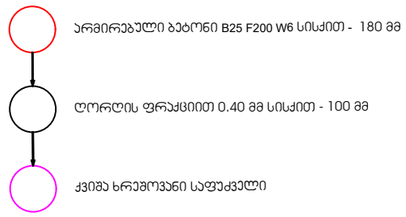

დამკვეთი	ტყიბულის მუნიციპალიტეტის მერია	პროექტის დასახელება	სოფელ მუხურაში ბეტონის საფარის მოწყობა	კონსულტანტი		ინოვაციური ტექნოლოგიებისა და საინჟინრო მეცნიერებათა ინსტიტუტი შპს „გეომეფი" ID. 215149177 ქ. ხაჩაპე, ონსიანიძის ქ. №227 ტელ: 2424449 ელ. ფოსტა: info@geomap.ge www.geomap.ge facebook.com/geomap.pro	დირექტორი	დ. კვარაცხელია	დაპროექტება		დასახელება	განივი პროფილი	ნახაზის ორიგინალური ზომა A3 (297X420)	
							პრ. ხელმძღვანელი						მასშტაბი	თარიღი 2020
							გეოდეზისტი							
							კონსტრუქტორი						ნახაზი №	CS29

პკ 11+80

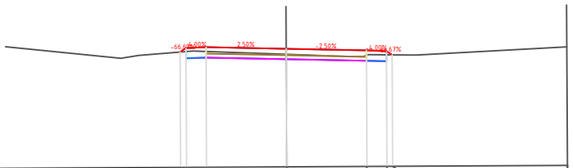

DATUM 638.00

LEVEL DIFFERENCE მუშა ნიშნულები		0.000	0.087	0.108	0.138	0.122	0.093	0.000	
DESIGN LEVEL საპრ. ნიშნულები		640.875	640.974	640.994	640.944	640.894	640.874	640.779	
EXISTING LEVEL არს. ნიშნულები	641.03	640.88	640.89	640.89	640.81	640.77	640.78	640.78	640.96
OFFSET მანძილები	-7.000	-2.648	-2.500	-2.000	0.000	2.000	2.500	2.643	7.000

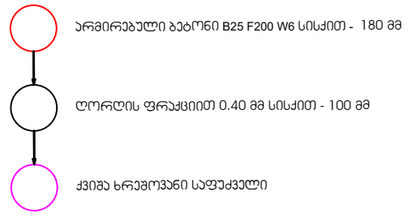

პკ 11+60

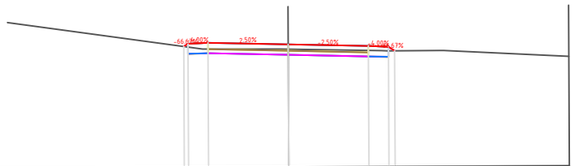

DATUM 638.00

LEVEL DIFFERENCE მუშა ნიშნულები		0.000	0.085	0.156	0.119	0.111	0.103	0.000	
DESIGN LEVEL საპრ. ნიშნულები		641.017	641.087	641.107	641.057	641.007	640.987	640.885	
EXISTING LEVEL არს. ნიშნულები	641.64	641.02	641.00	640.95	640.94	640.90	640.88	640.88	640.73
OFFSET მანძილები	-7.000	-2.605	-2.500	-2.000	0.000	2.000	2.500	2.653	7.000

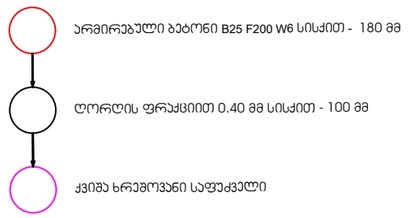

დამკვეთი	ტყიბულის მუნიციპალიტეტის მერია	პროექტის დასახელება	სოფელ მუხურაში ბეტონის საფარის მოწყობა	კონსულტანტი		ინოვაციური ტექნოლოგიებისა და საინჟინრო მეცნიერებათა ინსტიტუტი შპს „გეომეფი" ID. 215149177 ქ. ხაჩაპე, ონსიანიძის ქ. №227 ტელ: 2424449 ელ. ფოსტა: info@geomap.ge www.geomap.ge facebook.com/geomap.pro	დირექტორი	დ. კვარაცხელია	დასტამტკიცა		დასახელება	განივი პროფილი	ნახაზის ორიგინალური ზომა A3 (297X420)	
							პრ. ხელმძღვანელი						მასშტაბი	თარიღი 2020
							გეოდეზისტი							
							კონსტრუქტორი						ნახაზი №	CS30

პკ 12+20

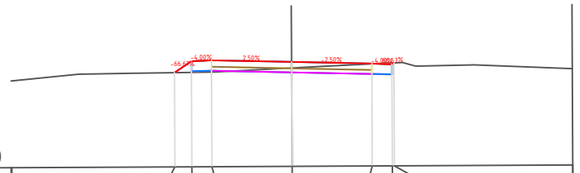

DATUM 640.00

LEVEL DIFFERENCE მუშა ნიშნულები			0.000	0.279	0.293	0.150	0.007	-0.033	0.000
DESIGN LEVEL საპრ. ნიშნულები			642.350	642.633	642.653	642.603	642.553	642.533	642.567
EXISTING LEVEL არს. ნიშნულები	642.16		642.35	642.35	642.36	642.45	642.55	642.57	642.57	642.40
OFFSET მანძილები	-7.000		-2.924	-2.500	-2.000	0.000	2.000	2.500	2.551	7.000

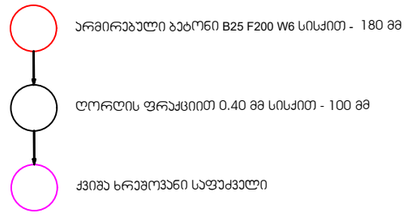

პკ 12+0

DATUM 638.00

LEVEL DIFFERENCE მუშა ნიშნულები			0.000	0.215	0.220	0.181	0.094	-0.117	0.000
DESIGN LEVEL საპრ. ნიშნულები			641.737	641.981	642.001	641.951	641.901	641.881	642.011
EXISTING LEVEL არს. ნიშნულები	641.37		641.74	641.77	641.78	641.77	641.81	642.00	642.01	641.96
OFFSET მანძილები	-7.000		-2.866	-2.500	-2.000	0.000	2.000	2.500	2.695	7.000

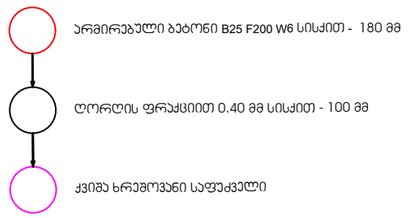

დამკვეთი	ტყიბულის მუნიციპალიტეტის მერია	პროექტის დასახელება	სოფელ მუხურაში ბეტონის საფარის მოწყობა	კონსულტანტი		*ინოვაციური ტექნოლოგიებისა და საინჟინრო მეცნიერებათა ინსტიტუტი შპს „გეომეფი"* *ID. 215149177* *ქ. ხაჩაპე, ოზურგეთის ქ. №227* *ტელ: 2424449* *ელ. ფოსტა: info@geomap.ge* *www.geomap.ge* *facebook.com/geomap.pro*	*დირექტორი*	*დ. კვარაცხელია*	დაპროექტება		დასახელება	*განივი პროფილი*	*ნახაზის ორიგინალური ზომა A3 (297X420)*	
							პრ. ხელმძღვანელი						*მასშტაბი*	*თარიღი 2020*
							გეოდეზისტი							
							კონსტრუქტორი						*ნახაზი №*	CS31

პკ 12+60

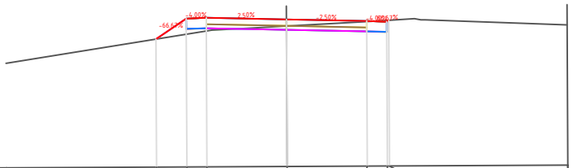

DATUM 638.00

LEVEL DIFFERENCE მუშა ნიშნულები		0.000	0.387	0.329	0.166	0.016	-0.031	0.000	
DESIGN LEVEL საპრ. ნიშნულები		641.192	641.697	641.717	641.667	641.617	641.597	641.632	
EXISTING LEVEL არს. ნიშნულები	640.61	641.19	641.31	641.39	641.50	641.60	641.63	641.63	641.50
OFFSET მანძილები	-7.000	-3.258	-2.500	-2.000	0.000	2.000	2.500	2.552	7.000

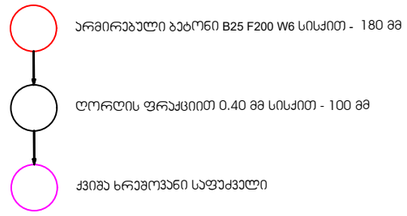

პკ 12+40

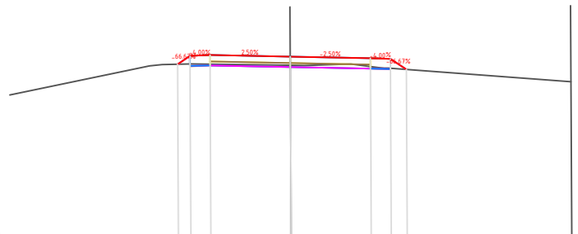

DATUM 638.00

LEVEL DIFFERENCE მუშა ნიშნულები		0.000	0.201	0.230	0.216	0.209	0.233	0.000	
DESIGN LEVEL საპრ. ნიშნულები		642.585	642.792	642.812	642.762	642.712	642.692	642.428	
EXISTING LEVEL არს. ნიშნულები	641.84	642.59	642.59	642.58	642.55	642.50	642.46	642.43	642.10
OFFSET მანძილები	-7.000	-2.811	-2.500	-2.000	0.000	2.000	2.500	2.896	7.000

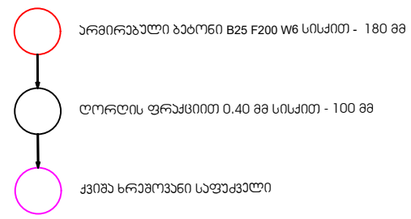

დამკვეთი	ტყიბულის მუნიციპალიტეტის მერია	პროექტის დასახელება	სოფელ მუხურაში ბეტონის საფარის მოწყობა	კონსულტანტი		ინოვაციური ტექნოლოგიებისა და საინჟინრო მეცნიერებათა ინსტიტუტი შპს „გეომეფი" ID. 215149177 ქ. ხაჩაპე, ონსიანიძის ქ. №227 ტელ: 2424449 ელ. ფოსტა: info@geomap.ge www.geomap.ge facebook.com/geomap.pro	დირექტორი	დ. კვარაცხელია	დასტამტავა		დასახელება	განივი პროფილი	ნახაზის ორიგინალური ზომა A3 (297X420)	
							პრ. ხელმძღვანელი						მასშტაბი	თარიღი 2020
							გეოდეზისტი							
							კონსტრუქტორი						ნახაზი №	CS32

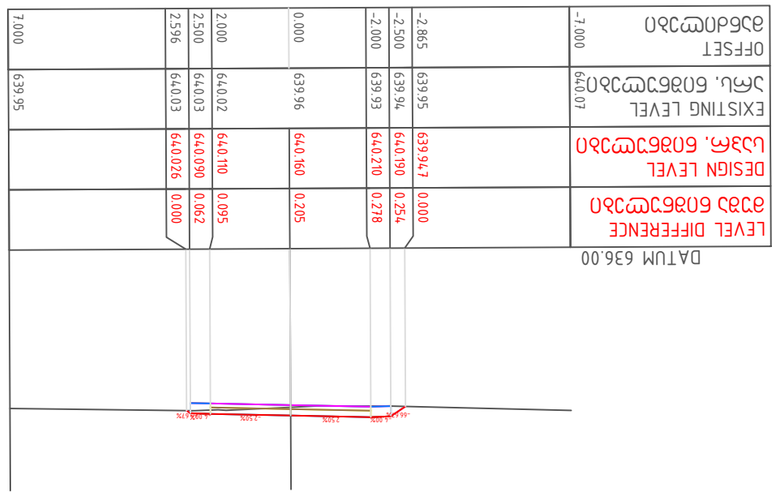
DATUM 636.00
LEVEL DIFFERENCE
გეგმა ნიშნულები
DESIGN LEVEL
საპროექტო ნიშნულები
EXISTING LEVEL
ბუნებრივი ნიშნულები
OFFSET
გადაადგილება
-7.000
639.95
640.07
639.95
639.94
639.93
0.000
639.96
2.000
640.02
2.500
640.03
2.596
7.000
-2.865
-2.500
-2.000
0.000
2.000
2.500
2.865
0.000
0.062
0.095
0.205
0.278
0.254
0.000
0.026
0.090
0.110
0.160
0.210
0.190
0.947
-4.00%
-2.50%
-2.00%
2.50%
2.50%
4.00%
4.00%
-4.00%
-2.50%
-2.00%
2.50%
2.50%
4.00%
4.00%
J3 12+80
J3 13+0

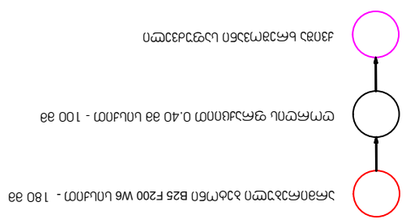
J3 12+80
J3 13+0
J3 12+80
J3 13+0

DATUM 634.00

LEVEL DIFFERENCE გეგმა ნიშნულთა სხვაობა	DESIGN LEVEL ნაპირი, ნიშნულთა	EXISTING LEVEL ეაკ. ნიშნულთა	OFFSET გასწორება -7.000
0.000	637.810	637.81	-2.662
0.117	637.918	637.80	-2.500
0.148	637.938	637.79	-2.000
0.093	637.888	637.80	0.000
0.303	637.838	637.54	2.000
0.363	637.818	637.46	2.500
0.000	637.422	637.42	3.094
		637.21	7.000

ეკ 13+20

DATUM 634.00

LEVEL DIFFERENCE გეგმა ნიშნულთა სხვაობა	DESIGN LEVEL ნაპირი, ნიშნულთა	EXISTING LEVEL ეაკ. ნიშნულთა	OFFSET გასწორება -7.000
0.000	636.849	636.85	-2.850
0.235	637.083	636.85	-2.500
0.257	637.103	636.85	-2.000
0.230	637.053	636.82	0.000
0.151	637.003	636.85	2.000
0.145	636.983	636.84	2.500
0.000	636.831	636.83	2.728
		636.71	7.000

ეკ 13+40



ᲔᲜᲐᲛᲝᲜᲐᲪᲘᲐ ᲐᲠᲘᲡ ᲛᲘᲬᲘᲡ ᲥᲕᲔᲨᲘ ᲓᲐᲛᲐᲢᲔᲑᲣᲚᲘ ᲞᲝᲠᲪᲘᲣᲚᲘ ᲛᲐᲡᲘᲜᲘᲡ ᲒᲖᲐᲨᲘ

ᲡᲐᲥᲐᲠᲗᲕᲔᲚᲝᲡ ᲡᲐᲮᲚᲗᲐ ᲛᲗᲐᲕᲠᲝᲑᲘᲡ ᲐᲠᲥᲘᲢᲔᲥᲢᲣᲠᲘ ᲓᲐᲛᲐᲢᲔᲑᲣᲚᲘ ᲡᲐᲛᲣᲨᲐᲝᲗᲐ ᲯᲒᲤᲘᲡ ᲛᲘᲠᲘᲗᲘ

ᲒᲐᲜᲐᲗᲕᲔᲑᲘᲡ ᲐᲠᲔᲐᲚᲘᲡ ᲐᲠᲥᲘᲢᲔᲥᲢᲣᲠᲘ ᲓᲐᲛᲐᲢᲔᲑᲣᲚᲘ ᲡᲐᲛᲣᲨᲐᲝᲗᲐ ᲯᲒᲤᲘᲡ ᲛᲘᲠᲘᲗᲘ

ᲛᲘᲬᲘᲡ ᲥᲕᲔᲨᲘ ᲒᲐᲜᲗᲐᲕᲠᲝᲑᲘᲡ ᲓᲐᲛᲐᲢᲔᲑᲣᲚᲘ ᲡᲐᲛᲣᲨᲐᲝᲗᲐ ᲯᲒᲤᲘᲡ ᲛᲘᲠᲘᲗᲘ

ᲘᲣᲠᲘᲓᲘᲙᲣᲚᲘ ᲞᲘᲠᲘ
ᲒᲘᲝᲠ�გᲘ ᲛᲘᲠᲘᲜᲐᲨᲕᲘᲚᲘ
ID. 21514917
Მ. ᲛᲔᲡᲐᲮᲣᲠᲘᲡ Ქ. №27
ᲢᲔᲚ. 241449
ᲔᲚ. ᲤᲝᲡᲢᲐ info@geomap.ge
www.geomap.ge
facebook.com/geomap.pro

ᲒᲔᲝᲛᲔᲢᲠᲘᲣᲚᲘ ᲡᲐᲛᲣᲨᲐᲝᲔᲑᲘ ᲓᲐᲛᲐᲢᲔᲑᲣᲚᲘ ᲡᲐᲛᲣᲨᲐᲝᲗᲐ ᲒᲕᲒ ᲛᲝᲜᲐᲪᲔᲛᲗᲐ ᲨᲔᲠᲩᲔᲕᲘᲡ ᲛᲔᲗᲝᲓᲘᲗ ᲨᲔᲡᲠᲣᲚᲔᲑᲣᲚᲘ ᲡᲐᲛᲣᲨᲐᲝᲗᲐ ᲨᲔᲓᲔ�გᲘ

ᲠᲝᲜᲔᲜᲢᲘᲜᲘ	Ჯ. ᲯᲐᲠᲩᲘᲜᲐᲨᲕᲘᲚᲘ		
ᲯᲔ. ᲑᲘᲯᲔᲜᲐᲨᲕᲘᲚᲘ			
ᲠᲝᲜᲔᲜᲢᲘᲜᲘ			
ᲯᲘᲚᲑᲝᲠᲓᲘᲜᲘ			

ᲡᲐᲛᲣᲨᲐᲝᲘᲡ ᲜᲝᲛᲔᲠᲘ

ᲡᲐᲥᲐᲠᲗᲕᲔᲚᲝᲡ ᲡᲐᲮᲚᲗᲐ ᲛᲗᲐᲕᲠᲝᲑᲘᲡ ᲐᲠᲥᲘᲢᲔᲥᲢᲣᲠᲘ ᲓᲐᲛᲐᲢᲔᲑᲣᲚᲘ ᲡᲐᲛᲣᲨᲐᲝᲗᲐ ᲯᲒᲤᲘᲡ ᲛᲘᲠᲘᲗᲘ

ᲡᲐᲮᲚᲗᲐ ᲛᲝᲜᲐᲪᲔᲛᲗᲐ ᲜᲣᲛᲔᲠᲘ	A3 (297X420)
ᲗᲐᲠᲘᲦᲘ	03.09.2020
ᲤᲐᲠᲗᲘ	CS34

პკ 13+80

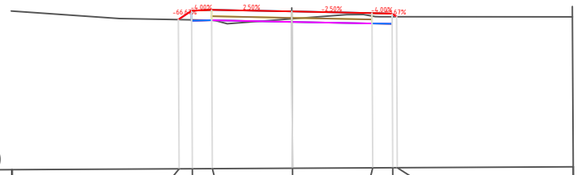

DATUM 630.00

LEVEL DIFFERENCE მუშა ნიშნულები		0.000	0.228	0.260	0.184	0.073	0.075	0.000	
DESIGN LEVEL საპრ. ნიშნულები		633.720	633.940	633.960	633.910	633.860	633.840	633.765	
EXISTING LEVEL არს. ნიშნულები	633.96	633.72	633.71	633.70	633.73	633.79	633.77	633.77	633.74
OFFSET მანძილები	-7.000	-2.830	-2.500	-2.000	0.000	2.000	2.500	2.613	7.000

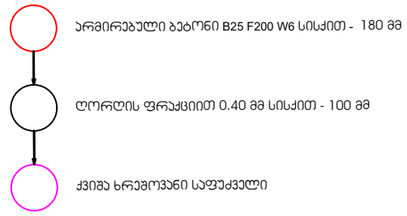

პკ 13+60

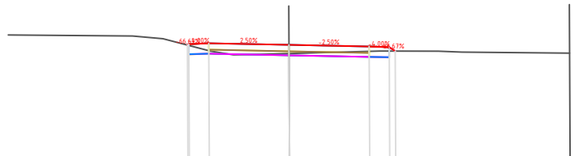

DATUM 632.00

LEVEL DIFFERENCE მუშა ნიშნულები		0.000	0.031	0.184	0.215	0.121	0.098	0.000	
DESIGN LEVEL საპრ. ნიშნულები		635.039	635.061	635.081	635.031	634.981	634.961	634.862	
EXISTING LEVEL არს. ნიშნულები	635.31	635.04	635.03	634.90	634.82	634.86	634.86	634.86	634.79
OFFSET მანძილები	-7.000	-2.533	-2.500	-2.000	0.000	2.000	2.500	2.648	7.000

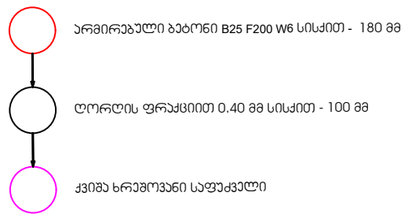

დამკვეთი	ტყიბულის მუნიციპალიტეტის მერია	პროექტის დასახელება	სოფელ მუხურაში ბეტონის საფარის მოწყობა	კონსულტანტი		ინოვაციური ტექნოლოგიებისა და საინჟინრო მეცნიერებათა ინსტიტუტი შპს „გეომეფი" ID. 215149177 ქ. ხაჩაპურიძის ქ. №227 ტელ: 2424449 ელ. ფოსტა: info@geomap.ge www.geomap.ge facebook.com/geomap.pro	დირექტორი	დ. კვარაცხელია	დაპროექტება		დასახელება	განივი პროფილი	ნახაზის ორიგინალური ზომა A3 (297X420)	
							პრ. ხელმძღვანელი						მასშტაბი	თარიღი 2020
							გეოდეზისტი							
							კონსტრუქტორი						ნახაზი №	CS35

პკ 14+20

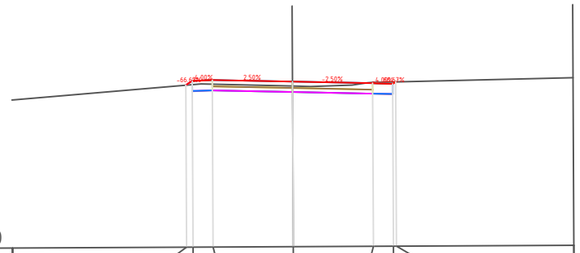

DATUM 628.00

LEVEL DIFFERENCE მუშა ნიშნულები		0.000	0.093	0.104	0.111	-0.021	-0.048	0.000	
DESIGN LEVEL საპრ. ნიშნულები		632.040	632.145	632.165	632.115	632.065	632.045	632.095	
EXISTING LEVEL არს. ნიშნულები	631.69	632.04	632.05	632.06	632.00	632.09	632.09	632.09	632.18
OFFSET მანძილები	-7.000	-2.659	-2.500	-2.000	0.000	2.000	2.500	2.574	7.000

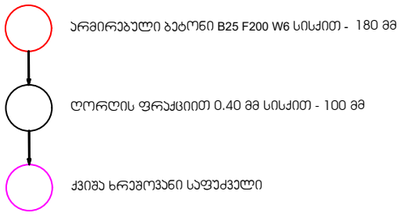

პკ 14+0

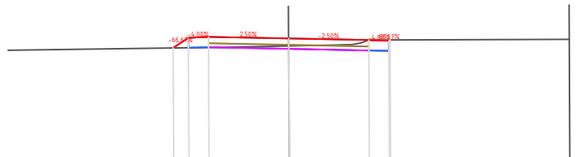

DATUM 630.00

LEVEL DIFFERENCE მუშა ნიშნულები		0.000	0.250	0.266	0.188	0.001	-0.020	0.000	
DESIGN LEVEL საპრ. ნიშნულები		632.976	633.230	633.250	633.200	633.150	633.130	633.150	
EXISTING LEVEL არს. ნიშნულები	632.94	632.98	632.98	632.98	633.01	633.15	633.15	633.15	633.14
OFFSET მანძილები	-7.000	-2.881	-2.500	-2.000	0.000	2.000	2.500	2.530	7.000

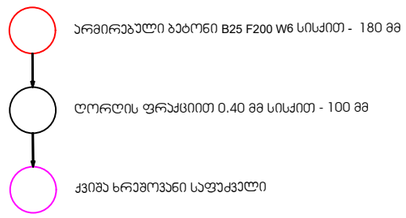

დამკვეთი	ტყიბულის მუნიციპალიტეტის მერია	პროექტის დასახელება	სოფელ მუხურაში ბეტონის საფარის მოწყობა	კონსულტანტი		ინოვაციური ტექნოლოგიებისა და საინჟინრო მეცნიერებათა ინსტიტუტი შპს „გეომეფი" ID. 215149177 ქ. ხაჩაპე, ონსიმაშვილის ქ. №227 ტელ: 2424449 პოსტ: info@geomap.ge www.geomap.ge facebook.com/geomap.pro	დირექტორი	დ. კვარაცხელია	დაპროექტება		დასახელება	განივი პროფილი	ნახაზის ორიგინალური ზომა A3 (297X420)	
							პრ. ხელმძღვანელი						მასშტაბი	თარიღი 2020
							გეოდეზისტი							
							კონსტრუქტორი						ნახაზი №	CS36

პკ 14+60

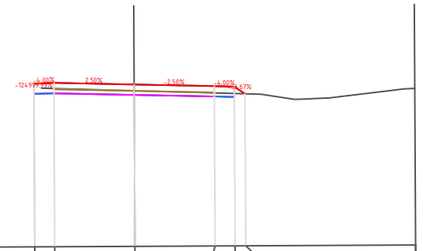

DATUM 624.00

LEVEL DIFFERENCE მუშა ნიშნულები			0.140	0.155	0.171	0.167	0.000	
DESIGN LEVEL საპრ. ნიშნულები		627.816	628.066	628.086	628.036	627.986	627.966	627.790	
EXISTING LEVEL არს. ნიშნულები				627.95	627.88	627.82	627.80	627.79	627.90
OFFSET მანძილები	-7.000	-2.500	-2.500	-2.000	0.000	2.000	2.500	2.765	7.000

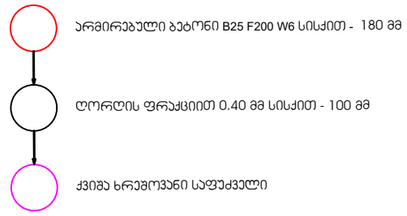

პკ 14+40

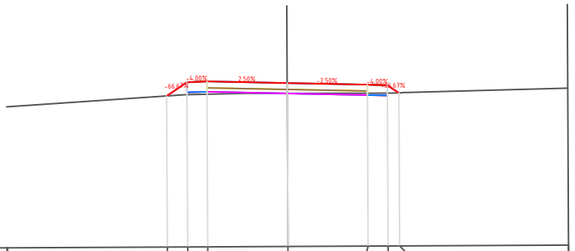

DATUM 626.00

LEVEL DIFFERENCE მუშა ნიშნულები			0.000	0.310	0.320	0.256	0.214	0.194	0.000	
DESIGN LEVEL საპრ. ნიშნულები		629.767	630.106	630.126	630.076	630.026	630.006	629.814	
EXISTING LEVEL არს. ნიშნულები	629.52	629.77	629.80	629.81	629.82	629.81	629.81	629.81	629.91
OFFSET მანძილები	-7.000	-3.008	-2.500	-2.000	0.000	2.000	2.500	2.788	7.000

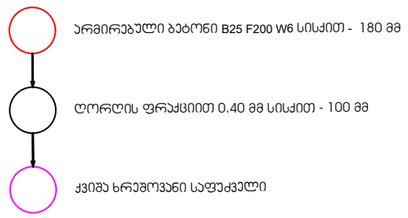

დამკვეთი	ტყიბულის მუნიციპალიტეტის მერია	პროექტის დასახელება	სოფელ მუხურაში ბეტონის საფარის მოწყობა	კონსულტანტი		ინოვაციური ტექნოლოგიებისა და საინჟინრო მეცნიერებათა ინსტიტუტი შპს „გეომეფი" ID. 215149177 ქ. ხაჩაპე, ონსიანიძის ქ. №227 ტელ: 2424449 ელ. ფოსტა: info@geomap.ge www.geomap.ge facebook.com/geomap.pro	დირექტორი	დ. კვარაცხელია	დაპროექტება		დასახელება	განივი პროფილი	ნახაზის ორიგინალური ზომა A3 (297X420)	
							პრ. ხელმძღვანელი						მასშტაბი	თარიღი 2020
							გეოდეზისტი							
							კონსტრუქტორი						ნახაზი №	CS37

პკ 15+0

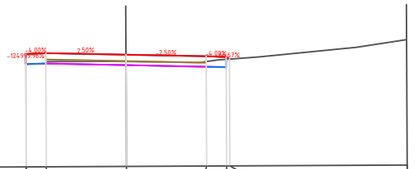

DATUM 624.00

LEVEL DIFFERENCE მუშა ნიშნულები				0.173	0.133	0.059	0.000	
DESIGN LEVEL საპრ. ნიშნულები		626.565	626.815	626.835	626.785	626.735	626.715	626.661	
EXISTING LEVEL არს. ნიშნულები					626.61	626.60	626.66	626.66	627.13
OFFSET მანძილები	-7.000	-2.500	-2.500	-2.000	0.000	2.000	2.500	2.580	7.000

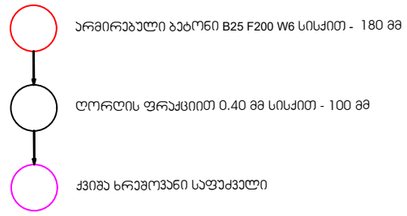

პკ 14+80

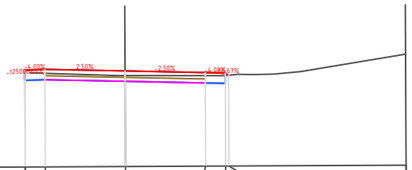

DATUM 624.00

LEVEL DIFFERENCE მუშა ნიშნულები			0.100	0.117	0.080	0.063	0.000	
DESIGN LEVEL საპრ. ნიშნულები		626.164	626.414	626.434	626.384	626.334	626.314	626.260	
EXISTING LEVEL არს. ნიშნულები				626.33	626.27	626.25	626.25	626.26	626.77
OFFSET მანძილები	-7.000	-2.500	-2.500	-2.000	0.000	2.000	2.500	2.581	7.000

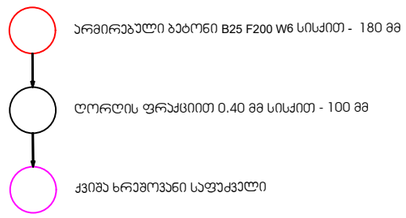

დამკვეთი	ტყიბულის მუნიციპალიტეტის მერია	პროექტის დასახელება	სოფელ მუხურაში ბეტონის საფარის მოწყობა	კონსულტანტი		*ინოვაციური ტექნოლოგიებისა და საინჟინრო მეცნიერებათა ინსტიტუტი შპს „გეომეფი"* *ID. 215149177* *ქ. ხაჩაპე, ონსიანიძის ქ. №227* *ტელ: 2424449* *ელ. ფოსტა: info@geomap.ge* *www.geomap.ge* *facebook.com/geomap.pro*	*დირექტორი*	*დ. კვარაცხელია*	დასტამტა		დასახელება	*განივი პროფილი*	*ნახაზის ორიგინალური ზომა A3 (297X420)*	
							პრ. ხელმძღვანელი						*მასშტაბი*	*თარიღი 2020*
							გეოდეზისტი							
							კონსტრუქტორი						*ნახაზი №*	CS38

პკ 15+40

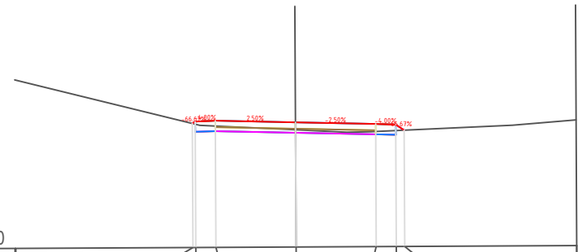

DATUM 626.00

LEVEL DIFFERENCE მუშა ნიშნულები		0.000	0.066	0.134	0.186	0.189	0.148	0.000
DESIGN LEVEL საპრ. ნიშნულები		629.090	629.138	629.158	629.108	629.058	629.038	628.899
EXISTING LEVEL არს. ნიშნულები	630.20	629.09	629.07	629.02	628.92	628.87	628.89	628.90
OFFSET მანძილები	-7.000	-2.572	-2.500	-2.000	0.000	2.000	2.500	2.709

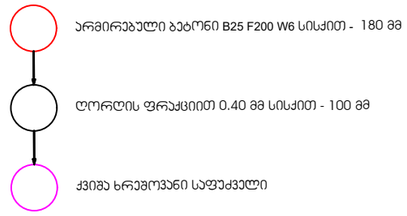

7.000 629.13

პკ 15+20

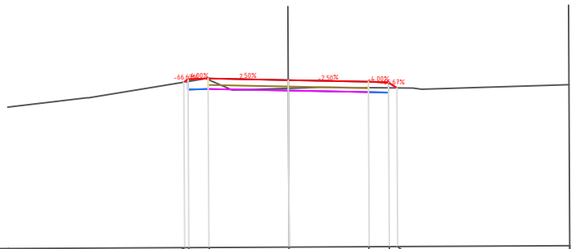

DATUM 624.00

LEVEL DIFFERENCE მუშა ნიშნულები		0.000	0.053	0.026	0.206	0.149	0.136	0.000
DESIGN LEVEL საპრ. ნიშნულები		628.124	628.194	628.214	628.164	628.114	628.094	627.955
EXISTING LEVEL არს. ნიშნულები	627.53	628.12	628.14	628.19	627.96	627.97	627.96	627.96
OFFSET მანძილები	-7.000	-2.605	-2.500	-2.000	0.000	2.000	2.500	2.708

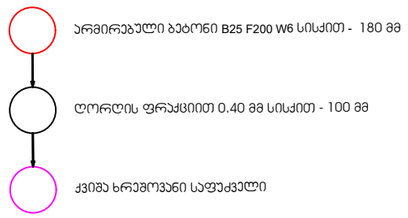

7.000 628.02

დამკვეთი	ტყიბულის მუნიციპალიტეტის მერია	პროექტის დასახელება	სოფელ მუხურაში ბეტონის საფარის მოწყობა	კონსულტანტი		ინოვაციური ტექნოლოგიებისა და საინჟინრო მეცნიერებათა ინსტიტუტი შპს „გეომეფი" ID. 215149177 ქ. ხაჩაპე, ონსიანიძის ქ. №227 ტელ: 2424449 პოსტი: info@geomap.ge www.geomap.ge facebook.com/geomap.pro	დირექტორი	დ. კვარაცხელია	დაპროექტება		დასახელება	განივი პროფილი	ნახაზის ორიგინალური ზომა A3 (297X420)	
							პრ. ხელმძღვანელი					მასშტაბი	თარიღი 2020
							გეოდეზისტი						
							კონსტრუქტორი					ნახაზი №	CS39

პკ 15+80

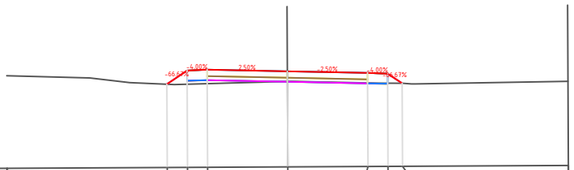

DATUM 630.00

LEVEL DIFFERENCE მუშა ნიშნულები		0.000	0.339	0.348	0.252	0.250	0.239	0.000
DESIGN LEVEL საპრ. ნიშნულები		632.076	632.414	632.434	632.384	632.334	632.314	632.072
EXISTING LEVEL არს. ნიშნულები	632.31	632.08	632.07	632.09	632.13	632.08	632.07	632.07
OFFSET მანძილები	-7.000	-3.006	-2.500	-2.000	0.000	2.000	2.500	2.863

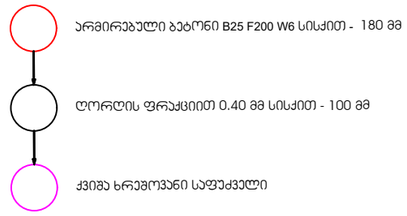

7.000

632.10

პკ 15+60

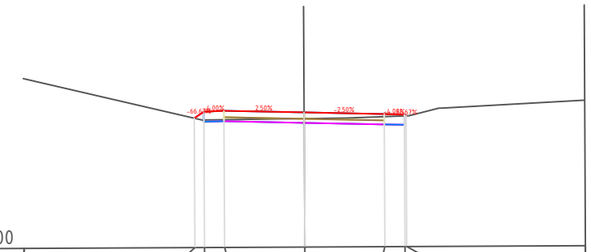

DATUM 628.00

LEVEL DIFFERENCE მუშა ნიშნულები		0.000	0.206	0.222	0.156	0.065	0.029	0.000
DESIGN LEVEL საპრ. ნიშნულები		631.227	631.388	631.408	631.358	631.308	631.288	631.260
EXISTING LEVEL არს. ნიშნულები	632.23	631.23	631.18	631.19	631.20	631.24	631.26	631.26
OFFSET მანძილები	-7.000	-2.741	-2.500	-2.000	0.000	2.000	2.500	2.541

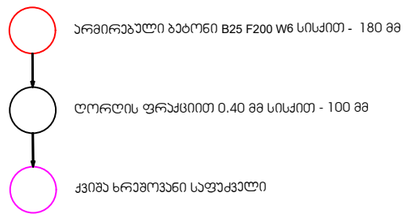

7.000

631.63

დამკვეთი	ტყიბულის მუნიციპალიტეტის მერია	პროექტის დასახელება	სოფელ მუხურაში ბეტონის საფარის მოწყობა	კონსულტანტი		ინოვაციური ტექნოლოგიებისა და საინჟინრო მეცნიერებათა ინსტიტუტი შპს „გეომეფი" ID. 215149177 ქ. ხაჩაპ, ონსიანიდის ქ. №227 ტელ: 2424449 ელ. ფოსტა: info@geomap.ge www.geomap.ge facebook.com/geomap.pro	დირექტორი	დ. კვარაცხელია	დაპროექტება		დასახელება	განივი პროფილი	ნახაზის ორიგინალური ზომა A3 (297X420)	
							პრ. ხელმძღვანელი						მასშტაბი	თარიღი 2020
							გეოდეზისტი							
							კონსტრუქტორი						ნახაზი №	CS40

პკ 16+20

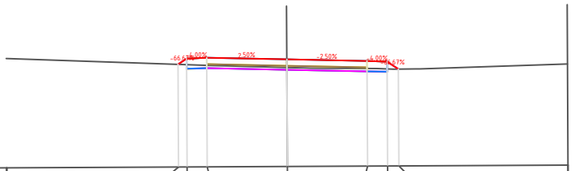

DATUM 628.00

LEVEL DIFFERENCE მუშა ნიშნულები		0.000	0.151	0.190	0.203	0.186	0.180	0.000	
DESIGN LEVEL საპრ. ნიშნულები		630.560	630.702	630.722	630.672	630.622	630.602	630.415	
EXISTING LEVEL არს. ნიშნულები	630.73	630.56	630.55	630.53	630.47	630.44	630.42	630.42	630.52
OFFSET მანძილები	-7.000	-2.713	-2.500	-2.000	0.000	2.000	2.500	2.780	7.000

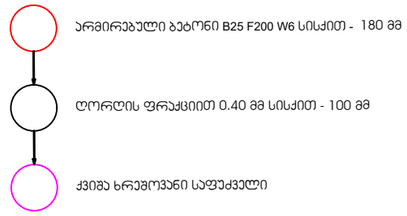

პკ 16+0

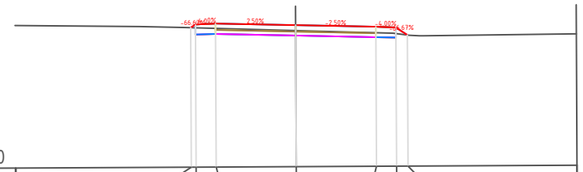

DATUM 628.00

LEVEL DIFFERENCE მუშა ნიშნულები		0.000	0.084	0.120	0.135	0.150	0.153	0.000	
DESIGN LEVEL საპრ. ნიშნულები		631.478	631.558	631.578	631.528	631.478	631.458	631.268	
EXISTING LEVEL არს. ნიშნულები	631.55	631.48	631.47	631.46	631.39	631.33	631.30	631.27	631.28
OFFSET მანძილები	-7.000	-2.620	-2.500	-2.000	0.000	2.000	2.500	2.785	7.000

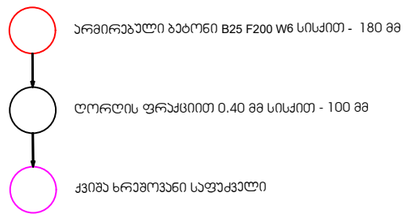

დამკვეთი	ტყიბულის მუნიციპალიტეტის მერია	პროექტის დასახელება	სოფელ მუხურაში ბეტონის საფარის მოწყობა	კონსულტანტი		ინოვაციური ტექნოლოგიებისა და საინჟინრო მეცნიერებათა ინსტიტუტი შპს „გეომეფი" ID. 215149177 ქ. ხაჩაპურიძის ქ. №227 ტელ: 2424449 ელ. ფოსტა: info@geomap.ge www.geomap.ge facebook.com/geomap.pro	დირექტორი	დ. კვარაცხელია	დაპროექტება		დასახელება	განივი პროფილი	ნახაზის ორიგინალური ზომა A3 (297X420)	
							პრ. ხელმძღვანელი						მასშტაბი	თარიღი 2020
							გეოდეზისტი							
							კონსტრუქტორი						ნახაზი №	CS41

პკ 16+60

DATUM 626.00

LEVEL DIFFERENCE მუშა ნიშნულები		0.000	0.239	0.280	0.164	0.114	0.078	0.000	
DESIGN LEVEL საპრ. ნიშნულები		629.815	630.040	630.060	630.010	629.960	629.940	629.870	
EXISTING LEVEL არს. ნიშნულები	630.13	629.82	629.80	629.78	629.85	629.85	629.86	629.87	630.20
OFFSET მანძილები	-7.000	-2.837	-2.500	-2.000	0.000	2.000	2.500	2.605	7.000

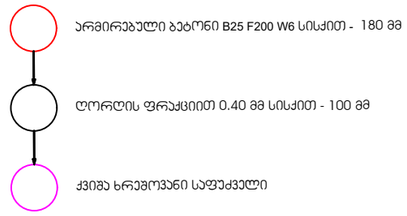

პკ 16+40

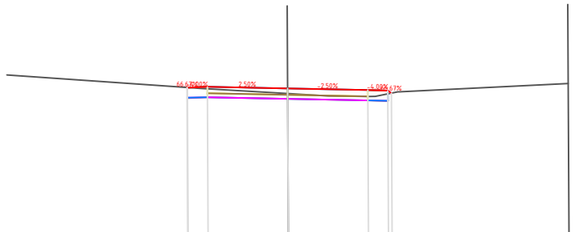

DATUM 626.00

LEVEL DIFFERENCE მუშა ნიშნულები		0.000	-0.005	0.051	0.129	0.160	0.077	0.000	
DESIGN LEVEL საპრ. ნიშნულები		629.976	629.971	629.991	629.941	629.891	629.871	629.811	
EXISTING LEVEL არს. ნიშნულები	630.31	629.98	629.98	629.94	629.81	629.73	629.79	629.81	630.03
OFFSET მანძილები	-7.000	-2.508	-2.500	-2.000	0.000	2.000	2.500	2.589	7.000

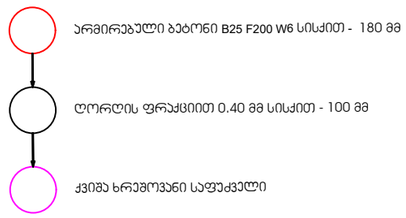

დამკვეთი	ტყიბულის მუნიციპალიტეტის მერია	პროექტის დასახელება	სოფელ მუხურაში ბეტონის საფარის მოწყობა	კონსულტანტი		ინოვაციური ტექნოლოგიებისა და საინჟინრო მეცნიერებათა ინსტიტუტი შპს „გეომეფი" ID. 215149177 ქ. ხაჩაპე, ონსიანიძის ქ. №227 ტელ: 2424449 ელ. ფოსტა: info@geomap.ge www.geomap.ge facebook.com/geomap.pro	დირექტორი	დ. კვარაცხელია	დასტამტკიცა		დასახელება	განივი პროფილი	ნახაზის ორიგინალური ზომა A3 (297X420)	
							პრ. ხელმძღვანელი						მასშტაბი	თარიღი 2020
							გეოდეზისტი							
							კონსტრუქტორი						ნახაზი №	CS42

პკ 17+0

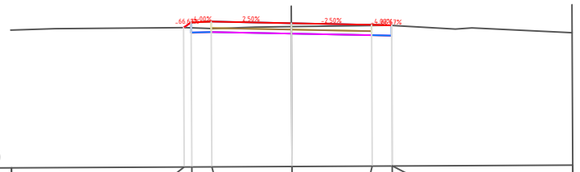

DATUM 628.00

LEVEL DIFFERENCE მუშა ნიშნულები		0.000	0.132	0.174	0.085	0.019	-0.001	0.000	
DESIGN LEVEL საპრ. ნიშნულები		631.476	631.602	631.622	631.572	631.522	631.502	631.504	
EXISTING LEVEL არს. ნიშნულები	631.44	631.48	631.47	631.45	631.49	631.50	631.50	631.50	631.30
OFFSET მანძილები	-7.000	-2.690	-2.500	-2.000	0.000	2.000	2.500	2.502	7.000

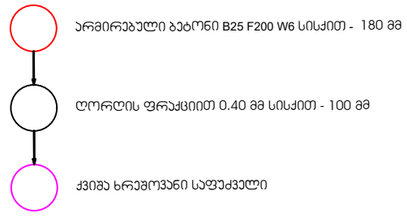

პკ 16+80

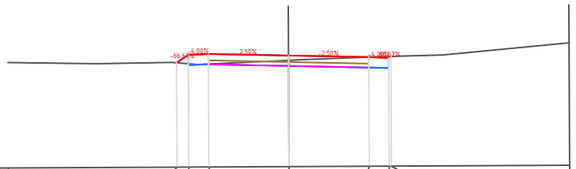

DATUM 628.00

LEVEL DIFFERENCE მუშა ნიშნულები		0.000	0.221	0.250	0.120	-0.002	-0.035	0.000	
DESIGN LEVEL საპრ. ნიშნულები		630.603	630.799	630.819	630.769	630.719	630.699	630.735	
EXISTING LEVEL არს. ნიშნულები	630.63	630.60	630.58	630.57	630.65	630.72	630.73	630.74	631.05
OFFSET მანძილები	-7.000	-2.794	-2.500	-2.000	0.000	2.000	2.500	2.554	7.000

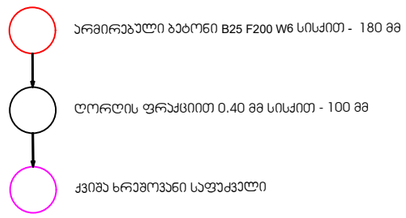

დამკვეთი	ტყიბულის მუნიციპალიტეტის მერია	პროექტის დასახელება	სოფელ მუხურაში ბეტონის საფარის მოწყობა	კონსულტანტი		ინოვაციური ტექნოლოგიებისა და საინჟინრო მეცნიერებათა ინსტიტუტი შპს „გეომეფი" ID. 215149177 ქ. ხაჩაპე, ონსიანიძის ქ. №227 ტელ: 2424449 ელ. ფოსტა: info@geomap.ge www.geomap.ge facebook.com/geomap.pro	დირექტორი	დ. კვარაცხელია	დასტამტა		დასახელება	განივი პროფილი	ნახაზის ორიგინალური ზომა A3 (297X420)	
							პრ. ხელმძღვანელი						მასშტაბი	თარიღი 2020
							გეოდეზისტი							
							კონსტრუქტორი						ნახაზი №	CS43

პკ 17+40

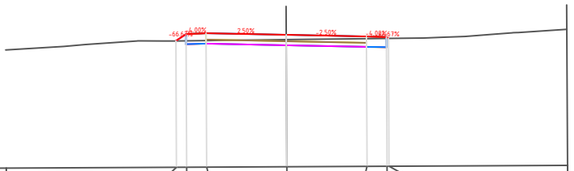

DATUM 628.00

LEVEL DIFFERENCE მუშა ნიშნულები		0.000	0.167	0.184	0.120	0.056	0.033	0.000	
DESIGN LEVEL საპრ. ნიშნულები		631.150	631.339	631.339	631.289	631.239	631.219	631.187	
EXISTING LEVEL არს. ნიშნულები	630.95	631.15	631.15	631.16	631.17	631.18	631.19	631.19	631.39
OFFSET მანძილები	-7.000	-2.754	-2.500	-2.000	0.000	2.000	2.500	2.549	7.000

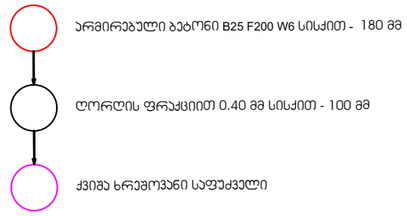

პკ 17+20

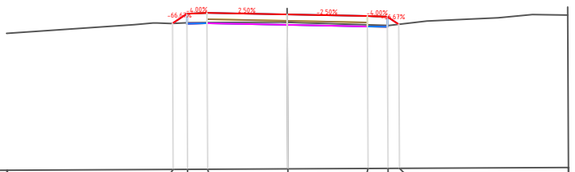

DATUM 628.00

LEVEL DIFFERENCE მუშა ნიშნულები		0.000	0.226	0.244	0.197	0.218	0.215	0.000	
DESIGN LEVEL საპრ. ნიშნულები		631.641	631.881	631.901	631.851	631.801	631.781	631.591	
EXISTING LEVEL არს. ნიშნულები	631.41	631.64	631.65	631.66	631.65	631.58	631.57	631.59	631.80
OFFSET მანძილები	-7.000	-2.859	-2.500	-2.000	0.000	2.000	2.500	2.784	7.000

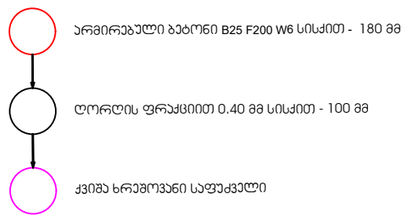

დამკვეთი	ტყიბულის მუნიციპალიტეტის მერია	პროექტის დასახელება	სოფელ მუხურაში ბეტონის საფარის მოწყობა	კონსულტანტი		ინოვაციური ტექნოლოგიებისა და საინჟინრო მეცნიერებათა ინსტიტუტი შპს „გეომეფი" ID. 215149177 ქ. ხაჩაპე, ოშხისავლის ქ. №227 ტელ: 2424449 ელ. ფოსტა: info@geomap.ge www.geomap.ge facebook.com/geomap.pro	დირექტორი	დ. კვარაცხელია	დაპროექტება		დასახელება	განივი პროფილი	ნახაზის ორიგინალური ზომა A3 (297X420)	
							პრ. ხელმძღვანელი						მასშტაბი	თარიღი 2020
							გეოდეზისტი							
							კონსტრუქტორი						ნახაზი №	CS44

პკ 17+80

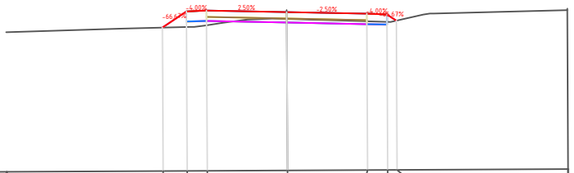

DATUM 626.00

LEVEL DIFFERENCE მუშა ნიშნულები		0.000	0.388	0.369	0.172	0.189	0.185	0.000	
DESIGN LEVEL საპრ. ნიშნულები		629.577	629.978	629.998	629.948	629.898	629.878	629.721	
EXISTING LEVEL არს. ნიშნულები	629.48	629.58	629.59	629.63	629.78	629.71	629.69	629.72	629.96
OFFSET მანძილები	-7.000	-3.101	-2.500	-2.000	0.000	2.000	2.500	2.735	7.000

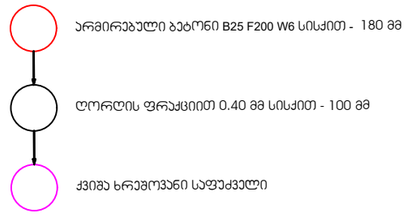

პკ 17+60

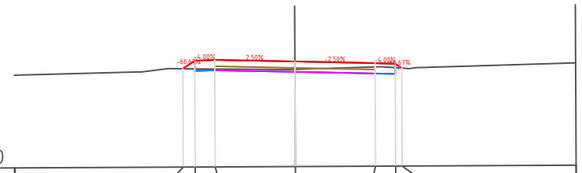

DATUM 628.00

LEVEL DIFFERENCE მუშა ნიშნულები		0.000	0.203	0.229	0.196	0.096	0.097	0.000	
DESIGN LEVEL საპრ. ნიშნულები		630.452	630.651	630.671	630.621	630.571	630.551	630.442	
EXISTING LEVEL არს. ნიშნულები	630.31	630.45	630.45	630.44	630.42	630.48	630.45	630.44	630.55
OFFSET მანძილები	-7.000	-2.797	-2.500	-2.000	0.000	2.000	2.500	2.663	7.000

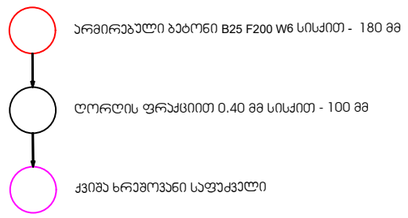

დამკვეთი	ტყიბულის მუნიციპალიტეტის მერია	პროექტის დასახელება	სოფელ მუხურაში ბეტონის საფარის მოწყობა	კონსულტანტი		*ინოვაციური ტექნოლოგიებისა და საინჟინრო მეცნიერებათა ინსტიტუტი შპს „გეომეფი"* *ID. 215149177* *ქ. ხაჩაპურიძის ქუჩა №227* *ტელ: 2424449* *ელ. ფოსტა: info@geomap.ge* *www.geomap.ge* *facebook.com/geomap.pro*	*დირექტორი*	*დ. კვარაცხელია*	*დაპროექტება*		*დასახელება*	*განივი პროფილი*	*ნახაზის ორიგინალური ზომა A3 (297X420)*	
							პრ. ხელმძღვანელი						*მასშტაბი*	*თარიღი 2020*
							გეოდეზისტი							
							კონსტრუქტორი						*ნახაზი №*	CS45

პკ 18+20

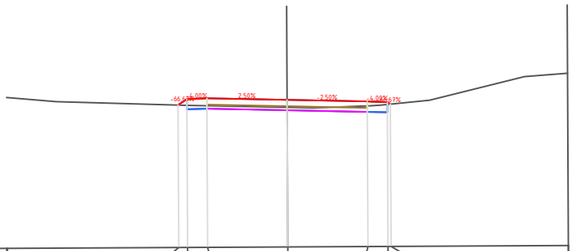

DATUM 624.00

LEVEL DIFFERENCE მუშა ნიშნულები		0.000	0.154	0.187	0.188	0.113	0.058	0.000
DESIGN LEVEL საპრ. ნიშნულები		627.551	627.697	627.717	627.667	627.617	627.597	627.546
EXISTING LEVEL არს. ნიშნულები	627.76	627.55	627.54	627.53	627.48	627.50	627.54	627.55
OFFSET მანძილები	-7.000	-2.720	-2.500	-2.000	0.000	2.000	2.500	2.576

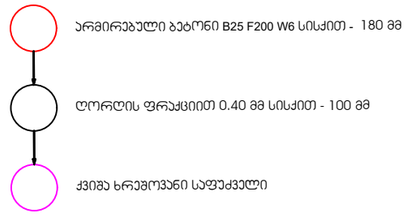

7.000	628.29	628.55	627.55	627.54	627.54	627.597	627.546	0.000

პკ 18+0

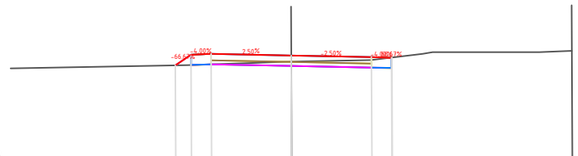

DATUM 626.00

LEVEL DIFFERENCE მუშა ნიშნულები		0.000	0.255	0.260	0.153	0.072	-0.005	0.000
DESIGN LEVEL საპრ. ნიშნულები		628.550	628.811	628.831	628.781	628.731	628.711	628.717
EXISTING LEVEL არს. ნიშნულები	628.50	628.55	628.56	628.57	628.63	628.66	628.72	628.72
OFFSET მანძილები	-7.000	-2.892	-2.500	-2.000	0.000	2.000	2.500	2.509

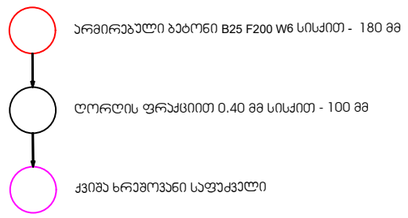

7.000	628.86	628.55	628.56	628.57	628.63	628.66	628.72	628.72

დამკვეთი	ტყიბულის მუნიციპალიტეტის მერია	პროექტის დასახელება	სოფელ მუხურაში ბეტონის საფარის მოწყობა	კონსულტანტი		ინოვაციური ტექნოლოგიებისა და საინჟინრო მეცნიერებათა ინსტიტუტი შპს „გეომეფი" ID. 215149177 ქ. ხაჩაპე, ონსიანიძის ქ. №227 ტელ: 2424449 ელ. ფოსტა: info@geomap.ge www.geomap.ge facebook.com/geomap.pro	დირექტორი	დ. კვარაცხელია	დასტატავა		დასახელება	განივი პროფილი	ნახაზის ორიგინალური ზომა A3 (297X420)	
							პრ. ხელმძღვანელი						მასშტაბი	თარიღი 2020
							გეოდეზისტი							
							კონსტრუქტორი						ნახაზი №	CS46

პკ 18+60

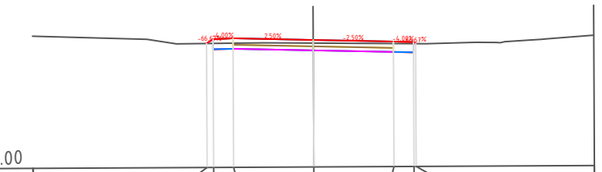

DATUM 626.00

LEVEL DIFFERENCE მუშა ნიშნულები		0.000	0.106	0.122	0.079	0.050	0.035	0.000
DESIGN LEVEL საპრ. ნიშნულები		629.090	629.197	629.217	629.167	629.117	629.097	629.061
EXISTING LEVEL არს. ნიშნულები	629.30	629.09	629.09	629.10	629.09	629.07	629.06	629.06	629.25
OFFSET მანძილები	-7.000	-2.660	-2.500	-2.000	0.000	2.000	2.500	2.554	7.000

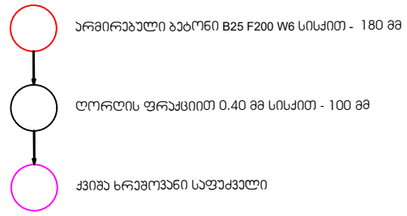

პკ 18+40

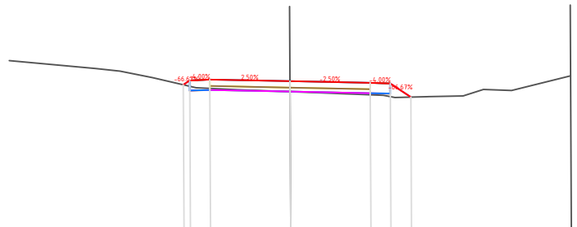

DATUM 624.00

LEVEL DIFFERENCE მუშა ნიშნულები		0.000	0.146	0.221	0.263	0.299	0.327	0.000
DESIGN LEVEL საპრ. ნიშნულები		628.060	628.167	628.187	628.137	628.087	628.067	627.726
EXISTING LEVEL არს. ნიშნულები	628.68	628.06	628.02	627.97	627.87	627.79	627.74	627.73	628.24
OFFSET მანძილები	-7.000	-2.661	-2.500	-2.000	0.000	2.000	2.500	3.012	7.000

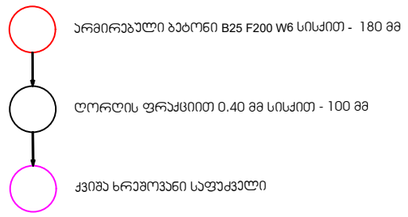

დამკვეთი	ტყიბულის მუნიციპალიტეტის მერია	პროექტის დასახელება	სოფელ მუხურაში ბეტონის საფარის მოწყობა	კონსულტანტი		ინოვაციური ტექნოლოგიებისა და საინჟინრო მეცნიერებათა ინსტიტუტი შპს „გეომაფი" ID. 215149177 ქ. ხაჩაპე, ონსიანიძის ქ. №227 ტელ: 2424449 ელ. ფოსტა: info@geomap.ge www.geomap.ge facebook.com/geomap.pro	დირექტორი	დ. კვარაცხელია	დაპროექტება		დასახელება	განივი პროფილი	ნახაზის ორიგინალური ზომა A3 (297X420)	
							პრ. ხელმძღვანელი						მასშტაბი	თარიღი 2020
							გეოდეზისტი							
							კონსტრუქტორი						ნახაზი №	CS47

პკ 18+89.980

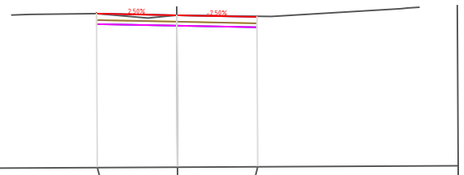

DATUM 624.00

LEVEL DIFFERENCE მუშა ნიშნულები		0.000	0.000	0.000	
DESIGN LEVEL საპრ. ნიშნულები		627.839	627.789	627.739	
EXISTING LEVEL არს. ნიშნულები		627.84	627.79	627.74	
OFFSET მანძილები	-7.000	-2.000	0.000	2.000	7.000

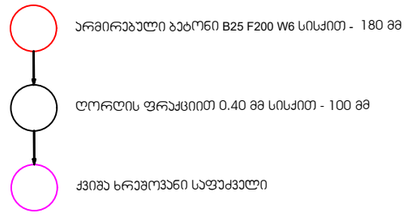

პკ 18+80

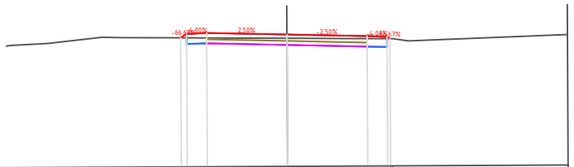

DATUM 626.00

LEVEL DIFFERENCE მუშა ნიშნულები		0.000	0.100	0.125	0.094	0.062	0.047	0.000	
DESIGN LEVEL საპრ. ნიშნულები		629.218	629.317	629.337	629.287	629.237	629.217	629.169	
EXISTING LEVEL არს. ნიშნულები	629.03	629.22	629.22	629.21	629.19	629.17	629.17	629.17	629.25
OFFSET მანძილები	-7.000	-2.648	-2.500	-2.000	0.000	2.000	2.500	2.571	7.000

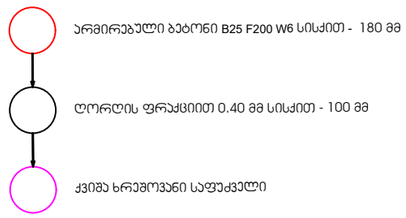

დამკვეთი	ტყიბულის მუნიციპალიტეტის მერია	პროექტის დასახელება	სოფელ მუხურაში ბეტონის საფარის მოწყობა	კონსულტანტი		*ინოვაციური ტექნოლოგიებისა და საინჟინრო მეცნიერებათა ინსტიტუტი შპს „გეომეფი"* *ID. 215149177* *ქ. ხაჩაპე, ონსიანიძის ქ. №227* *ტელ: 2424449* *ელ. ფოსტა: info@geomap.ge* *www.geomap.ge* *facebook.com/geomap.pro*	დირექტორი	დ. კვარაცხელია	დაპროექტება		დასახელება	*განივი პროფილი*	*ნახაზის ორიგინალური ზომა A3 (297X420)*	
							პრ. ხელმძღვანელი						მასშტაბი	თარიღი 2020
							გეოდეზისტი							
							კონსტრუქტორი						ნახაზი №	CS48