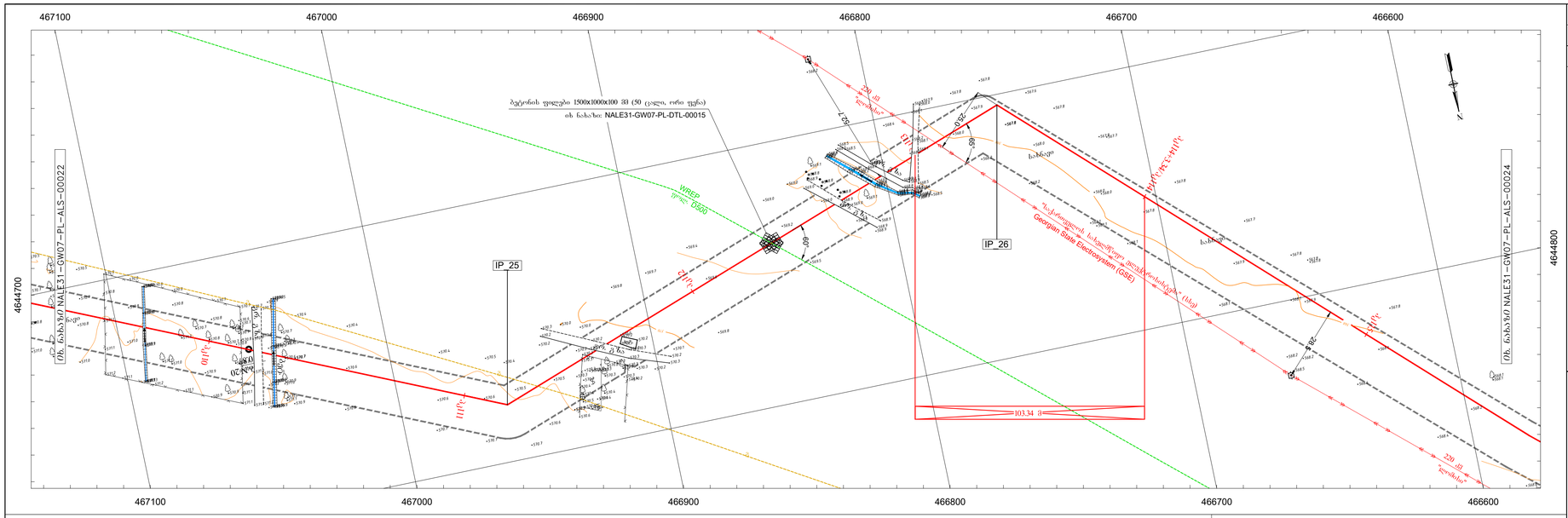

IPs	X	Y	კუთხე
IP_25	466959.54	4644778.30	44°
IP_26	466752.50	4644704.04	62°

პკ77+56.89 -დან - პკ113+96.87 -მდე გზხოვი გამოიყენოთ
რეპერი RP2 ტოპო-გეოდეზიური სამუშაოების ჩასატარებლად:
X=452572.41; Y=4649492.35.

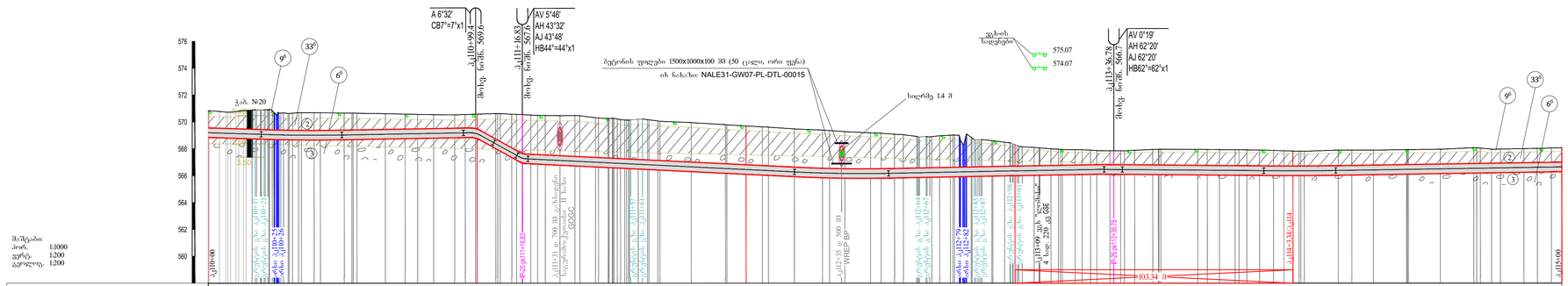



შენიშვნები / NOTES

1. კოორდინატთა სისტემა / COORDINATE SYSTEM

WGS_1984_UTM_Zone_38N
Projection: Transverse_Mercator
Linear Unit: Meter
Datum: KRONSTADT (BALTIC SEA)

პირობითი აღნიშვნა / LEGEND

- საპროექტო გაზსადენი
- არსებული მოქმედი გაზსადენი
- არსებული უმოქმედო გაზსადენი (მილსადენი აქვემოდგრება დეშინტაჟს)
- გაზსადენის ლერწამი
- ოპტო.ბოჭ-ბოჭკოვანი კაბელი
- არსებული წყალსადენი
- WREP DN530 (ბაქო-ხუფსის ნავთობსადენი)
- 5/1 : 4/1 - გეოლოგიური შურფი
- 7/2 : 9/6 - ჭაბურღილი

IP - გაზსადენის მოხვევა
AM - საპერო სანიშნე ბოძი
MP - გაზსადენის მაჩვენებელი ნიშანი
CP - კათოდური დაცვის სანიშნე ბოძი
AM/CP - საპერო სანიშნე და კათოდური დაცვის ბოძი
AV - ვერტიკალური კუთხე
AH - ჰორიზონტალური კუთხე
AJ - სიერცული კუთხე
A - კუთხე
CB - ცივად ნაღური მუხლი
HB - ქარხნული დამზადების მუხლი
PTL - ელექტროგადამცემი ხაზი
WP - წყალსადენი
GP - გაზსადენი
OP - ნავთობსადენი
UOC - ოპტიკურ-ბოჭკოვანი კაბელი
- მიწის ქვეშა წყალ დონე

გეოლოგია / GEOLOGY

(0) (0°) ნიადაგის ფენა-თიხნარი, მეფერფლული ფენების, ხვიჭების და ღორღის ჩანართებით, დამუშავების სიმძლავრის მიხედვით ერუქტაი მოცულობენი II ჯგუფს, სნ და §.IV.5-82 .

(0) (24°) ნაყარი ერუქტაი ვენტების და ღორღი თიხნარის მეშვეველლით, დამუშავების სირთულეთი ს.ს. და §. IV-2-82-ის მიხედვით ერუქტაი მოცულობენი II ჯგუფს.

(1) (34°) თიხატუმბა -ღია ყავისფერი, ჩანართების გარეშე, თაბაშირის ბუდეებებით და ჩანაწინწყლებით, მაგარი კონსისტენციის, ადვილადი. მოცულობენი I ჯგუფს სნ და §.IV.5-82. R_0=1.8 კგ/სმ²

(2) (33°) თიხსარები მოყავისფერო-ნაცრისფერი, ხუსტად ტენიანი, კარბონატული, ალევროლიტული, მტვრიოვანი, ლენსების და ხვიჭების 10%-მდე ჩანართებით. დამუშავების სიძლიერის მიხედვით ერუქტაი მოცულობენი II ჯგუფს. სნ და §.IV.5-82. R_0=2.5 კგ/სმ²

(3) (6°) კენჭნარი-ქვიშა ხრეშის შემავსებლით (35% მდე). დამუშავების სიძლიერის მიხედვით ერუქტაი მოცულობენი III ჯგუფს. სნ და §.IV.5-82. R_0=4.0 კგ/სმ² ;

(4) (12°) კონგლომერატი ხუსტად შეკავშირებული, ქვიშა- თიხსარის ფენებზეზე საინკონი ნინადმდეგობა შეადგენს R_0=5.0 კგ/სმ²; V- ჯგუფს, სნ და §.IV.5-82.

ფანადმდებობა POSITION	სახელი NAME	ხელმოწერა SIGN
დაამტკიცა	ა. ფეფანიძე	
შეამოწმა	თ. ჯავახიშვილი	
შეამოწმა	ნ. ბერუჩაშვილი	
დაამუშავა	ე. მალლაკელიძე	
დახაზა	ა. ფარეი	

რევ. № Rev.No	A04	C01	C02	C03
თარიღი DATE	14/07/17	18/09/17	18/02/19	29/01/21

დამატებითი ინფორმაცია / ADDITIONAL INFORMATION

1. ნახაზი იკითხება მარცხნიდან მარჯვნივ.
2. ნახაზზე ზომები მოცემულია მეტრებში.
3. IP 0° არ არსებობს.
4. DN 700 მილის დაბეტონება: NALE31-GW07-PL-STD-00001.
5. მიწისქვეშა კაბელის დამცავი კვანძი გაზსადენით გადაკვეთის ადგილზე: NALE31-GW07-PL-STD-00002.
6. დამცავი გარსაცმი DN 700 მილსადენებზე: NALE31-GW07-PL-STD-00003.
7. ბეტონის ფილა 1500x1000x100 მმ: NALE31-GW07-PL-STD-00004 .
8. მაჩვენებელი ნიშანი: NALE31-GW07-PL-STD-00005.
9. მილსადენის აღმნიშვნელი ნიშანი: NALE31-GW07-PL-STD-00006.
10. საკონტროლო-საზომი პუნქტის (CP) და მაჩვენებელი ნიშნის (AM) ერთობლივი ნახაზი: NALE31-GW07-PL-STD-00007.
11. ტექნოლოგიური სქემა: NALE31-GW07-PL-SCM-00001.
12. ონკანების დეტალური ნახაზები იხილეთ: NALE31-GW07-PL-DTL-00001 - NALE31-GW07-PL-DTL-00014.
13. საპროექტო გაზსადენის გადაკვეთა BP-ის ნავთობსადენთან: NALE31-GW07-PL-DTL-00015; NALE31-GW07-PL-DTL-00016.

საქართველოს ნავთობისა და გაზის კორპორაცია
Georgian Oil & Gas Corporation

აღმოსავლეთ-დასავლეთის მაგისტრალური გაზსადენის ნატახტარი-ლეხურას (იგოეთი) მონაკვეთის მშენებლობის პროექტი

გაზსადენის უბანი პკ 110+00 - პკ 115+00
გეგმა და პროფილი

მასშტაბი(A1): / SCALE (A1): Hor.1:1000; Vert. 1:200
კოორ. 1:1000; სიმაღ. 1:200

ნახაზის № /DCC No:	ფურცელი SHEET	რევ. № Rev.No
NALE31-GW07-PL-ALS-00023		C03