მასშტაბი:

ჰორიზონტალური მ 1:200

ვერტიკალური მ 1:200

საპროექტო მონაცემები	ძანობები და მანძილები	1
	საპროექტო ნიშნული	2
ფაქტიური მონაცემები	მიწის ნიშნულები	3
	მანძილები მ.	4

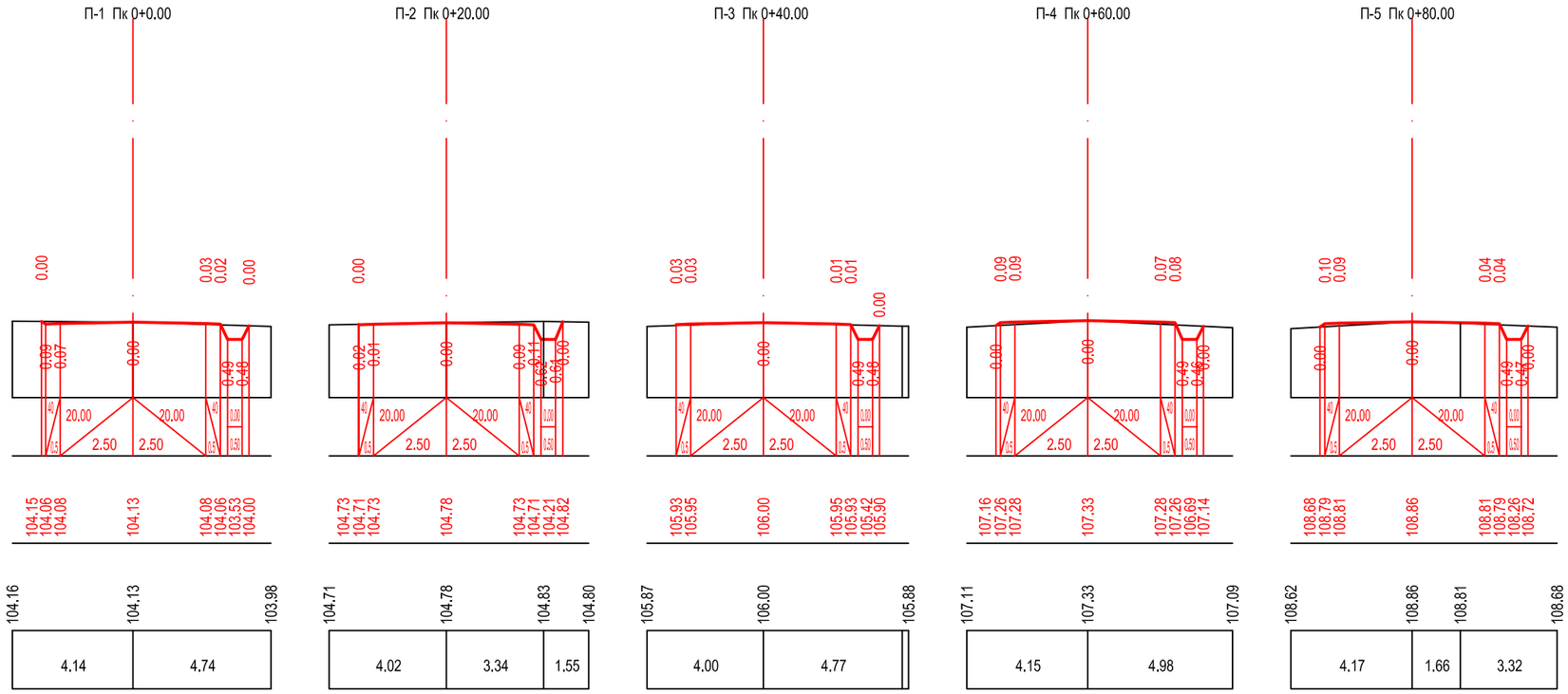

მასშტაბი:

ჰორიზონტალური მ 1:200

ვერტიკალური მ 1:200

საპროექტო მონაცემები	ძანობები და მანძილები	1
	საპროექტო ნიშნული	2
ფაქტიური მონაცემები	მიწის ნიშნულები	3
	მანძილები მ.	4

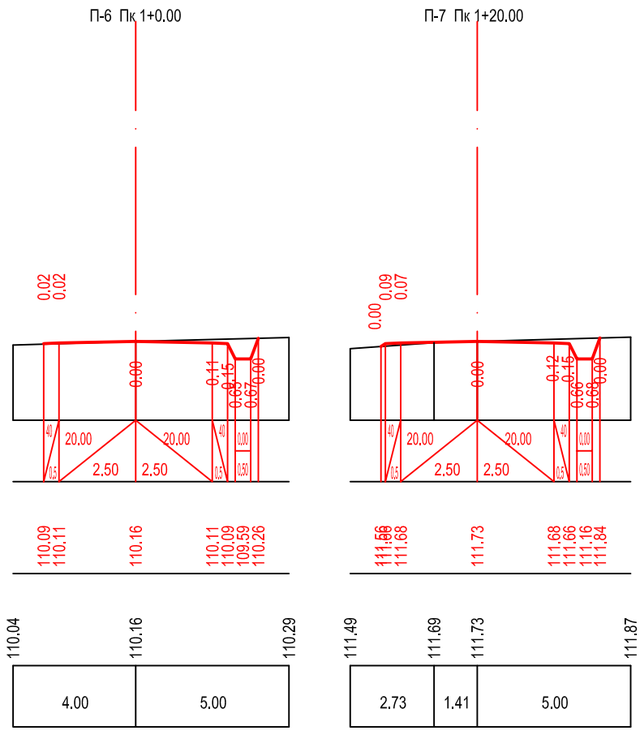

ზუგდიდის მუნიციპალიტეტის ნარაზენი-შამადელას ადმინისტრაციული ერთეულების დამაკავშირებელი საავტომობილო გზის მონაკვეთის რეაბილიტაცია

	სტადია	ფურცელი	ფურცლები
განივი პროფილები პკ0+00 – პკ59+68	ს.დ.	51	30
	შპს "გზაკომუნპროექტი და ექსპერტიზა" 2017 წ		

მასშტაბი:
ჰორიზონტალური მ 1:200
ვერტიკალური მ 1:200

საპროექტო მონაცემები	ქანობები და მანძილები	1
	საპროექტო ნიშნული	2
ფაქტიური მონაცემები	მიწის ნიშნულები	3
	მანძილები მ.	4

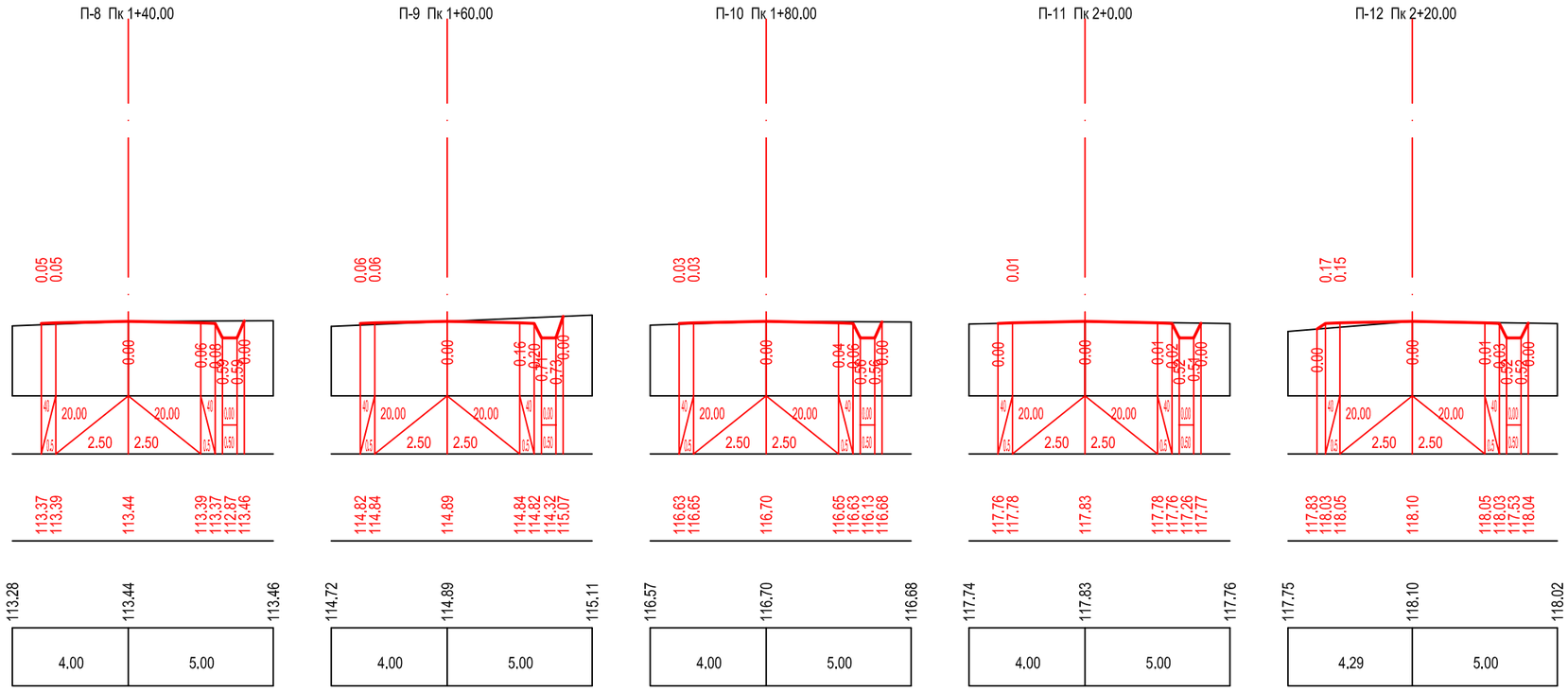

მასშტაბი:
ჰორიზონტალური მ 1:200
ვერტიკალური მ 1:200

საპროექტო მონაცემები	ქანობები და მანძილები	1
	საპროექტო ნიშნული	2
ფაქტიური მონაცემები	მიწის ნიშნულები	3
	მანძილები მ.	4

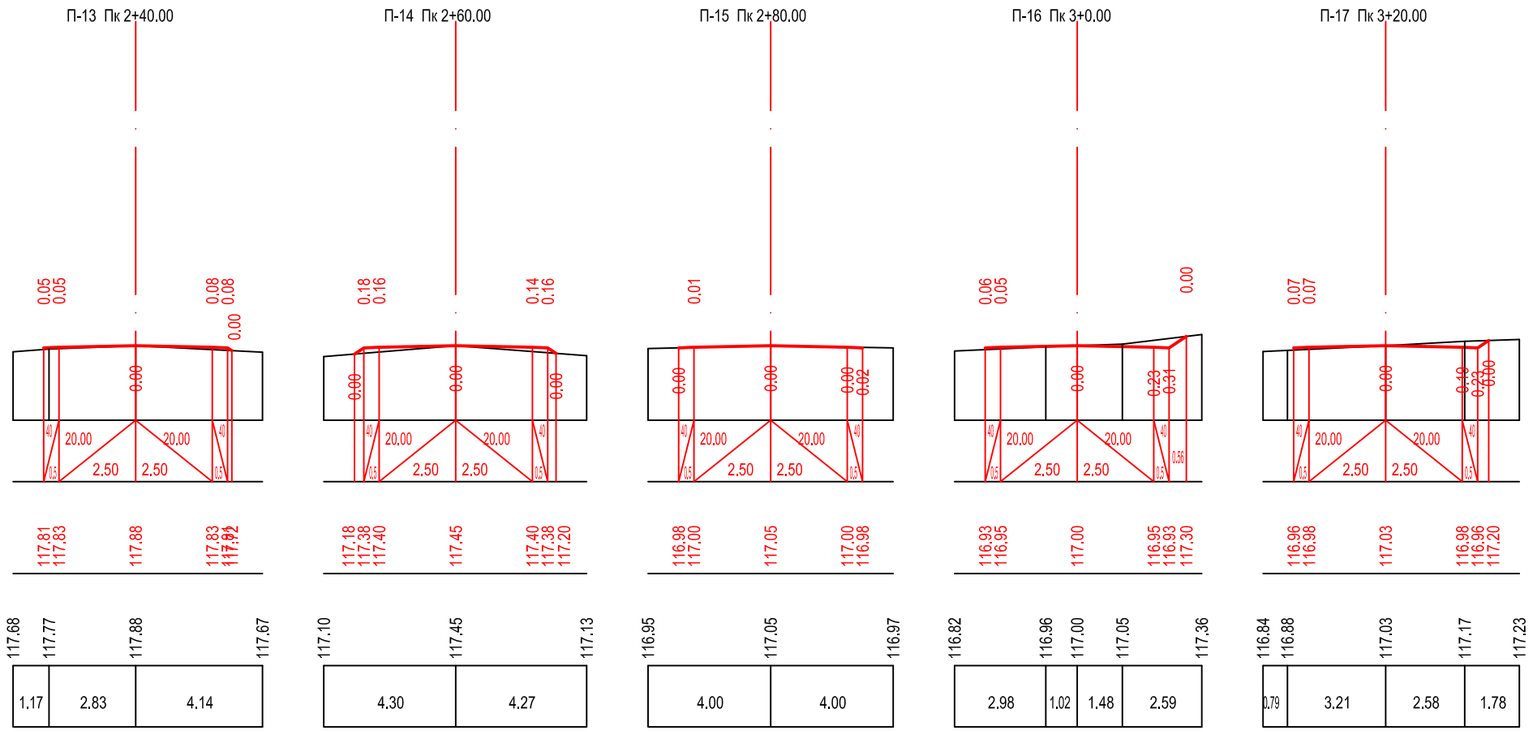

მასშტაბი:
ჰორიზონტალური მ 1:200
ვერტიკალური მ 1:200

საპროექტო მონაცემები	ქანობები და მანძილები	1
	საპროექტო ნიშნული	2
ფაქტიური მონაცემები	მიწის ნიშნულები	3
	მანძილები მ.	4

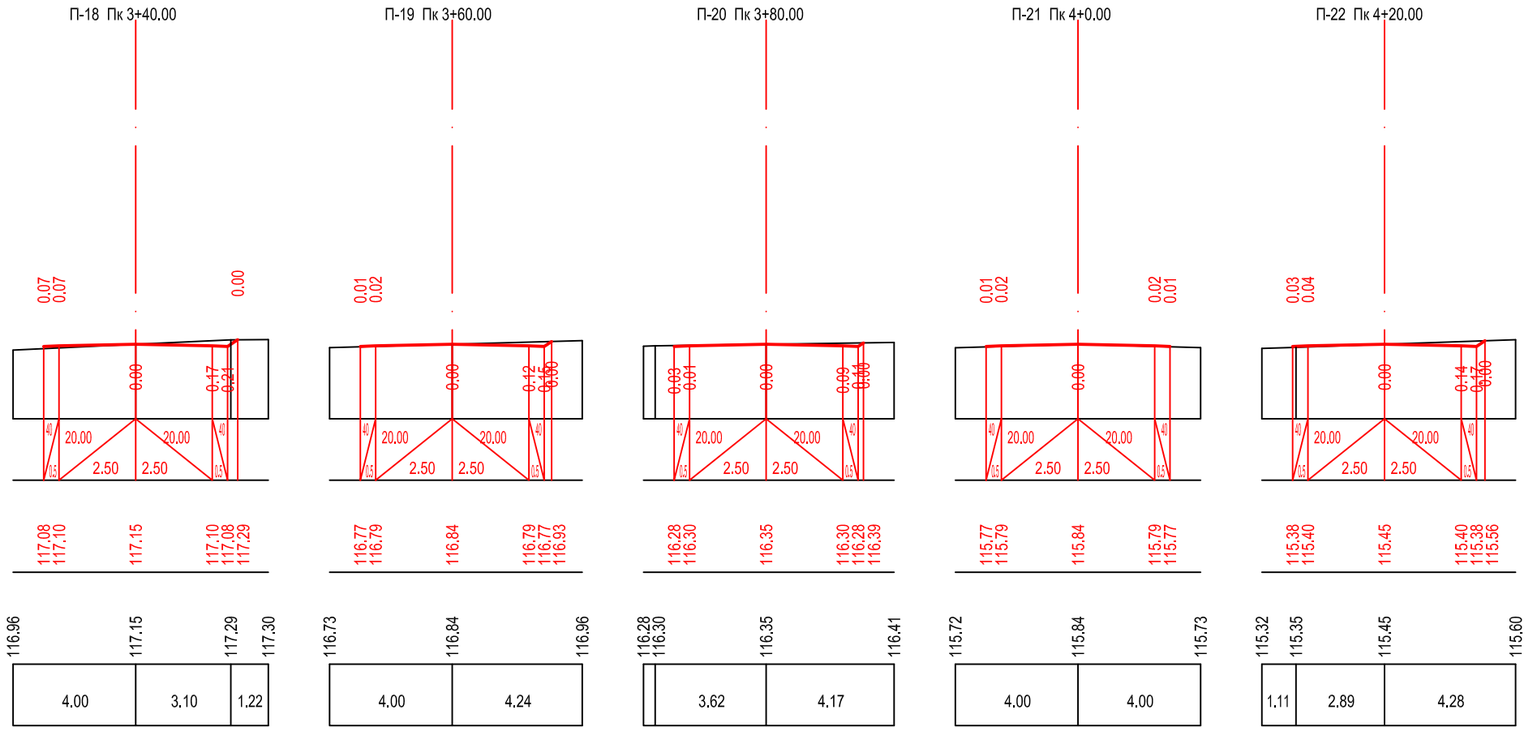

მასშტაბი:
ჰორიზონტალური მ 1:200
ვერტიკალური მ 1:200

საპროექტო მონაცემები	ქანობები და მანძილები	1
	საპროექტო ნიშნული	2
ფაქტიური მონაცემები	მიწის ნიშნულები	3
	მანძილები მ.	4

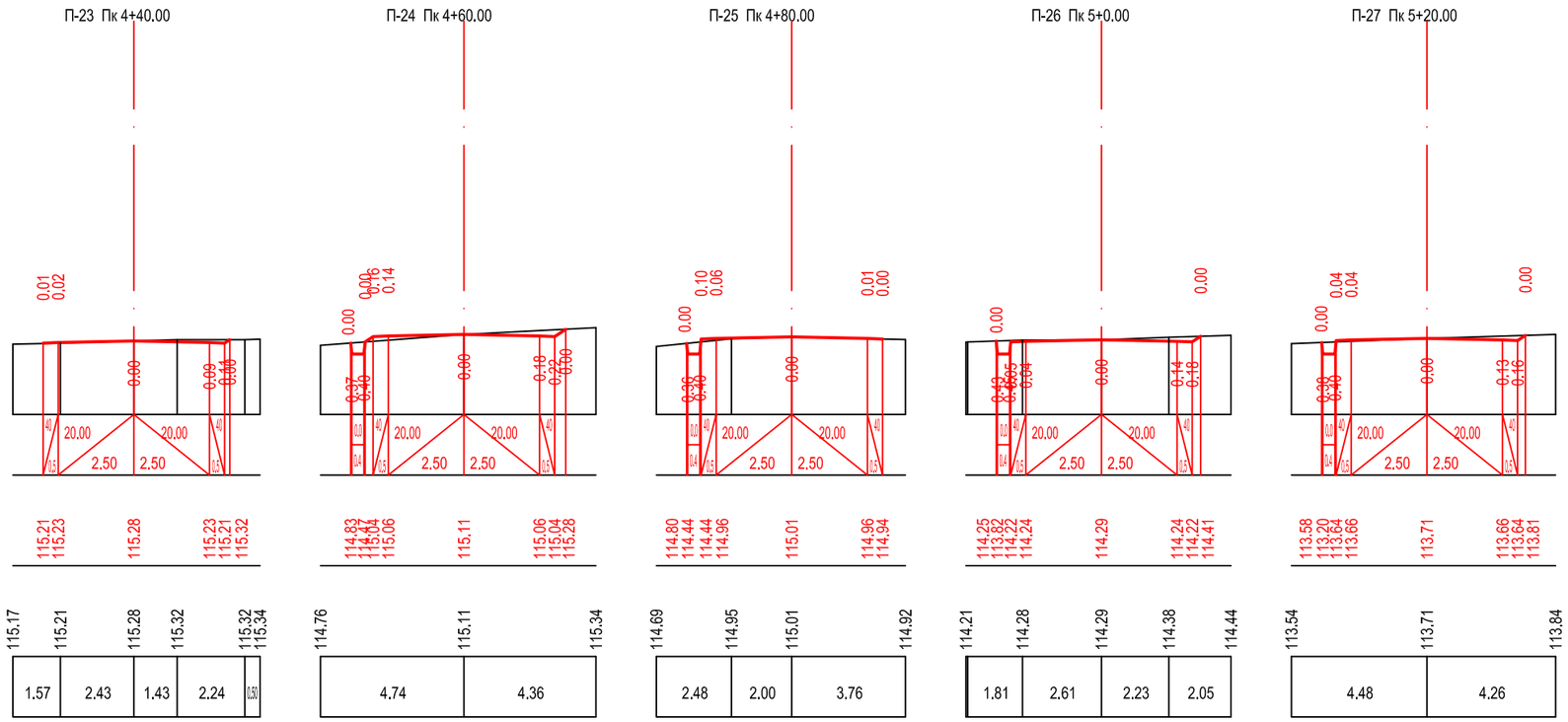

მასშტაბი:
ჰორიზონტალური მ 1:200
ვერტიკალური მ 1:200

საპროექტო მონაცემები	ძანობები და მანძილები	1
	საპროექტო ნიშნული	2
ფაქტიური მონაცემები	მიწის ნიშნულები	3
	მანძილები მ.	4

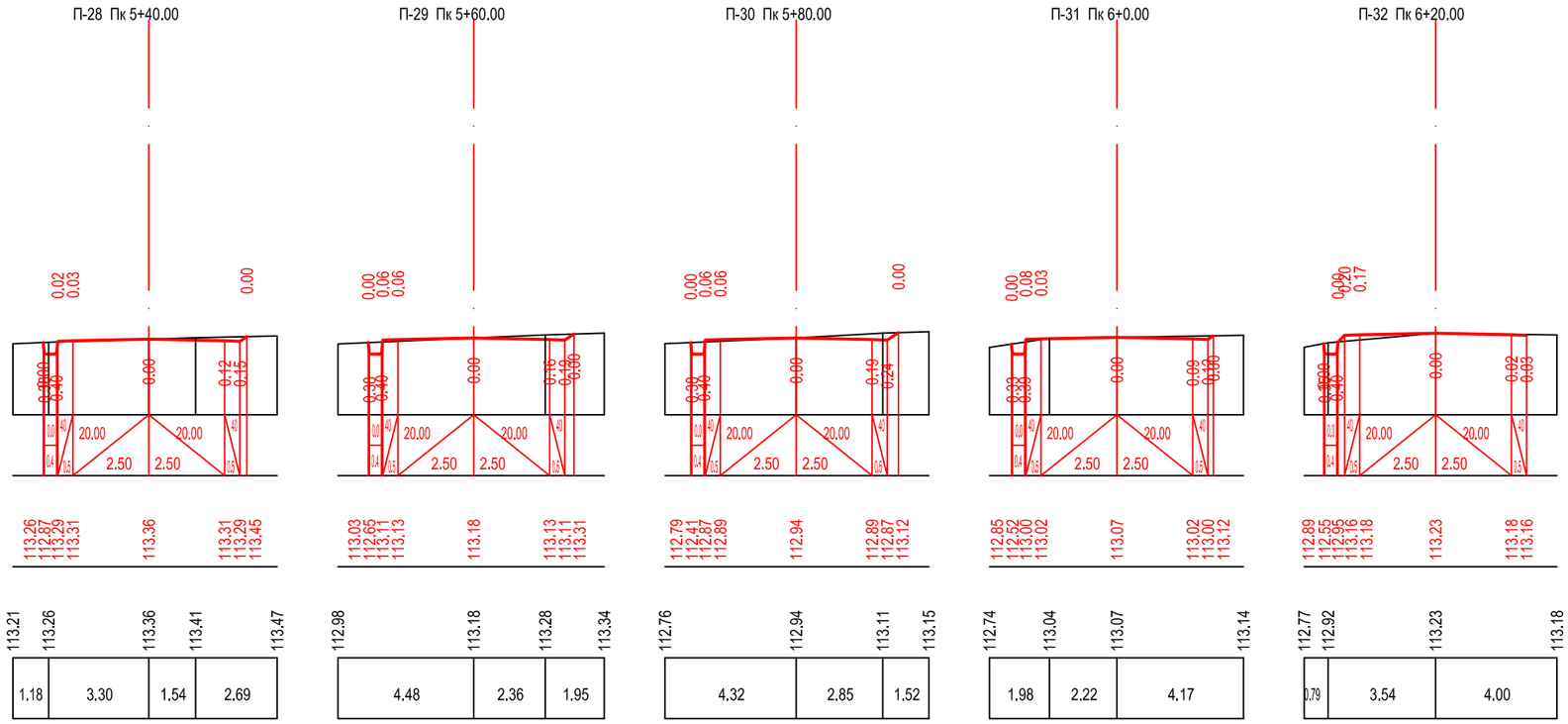

მასშტაბი:
ჰორიზონტალური მ 1:200
ვერტიკალური მ 1:200

საპროექტო მონაცემები	ძანობები და მანძილები	1
	საპროექტო ნიშნული	2
ფაქტიური მონაცემები	მიწის ნიშნულები	3
	მანძილები მ.	4

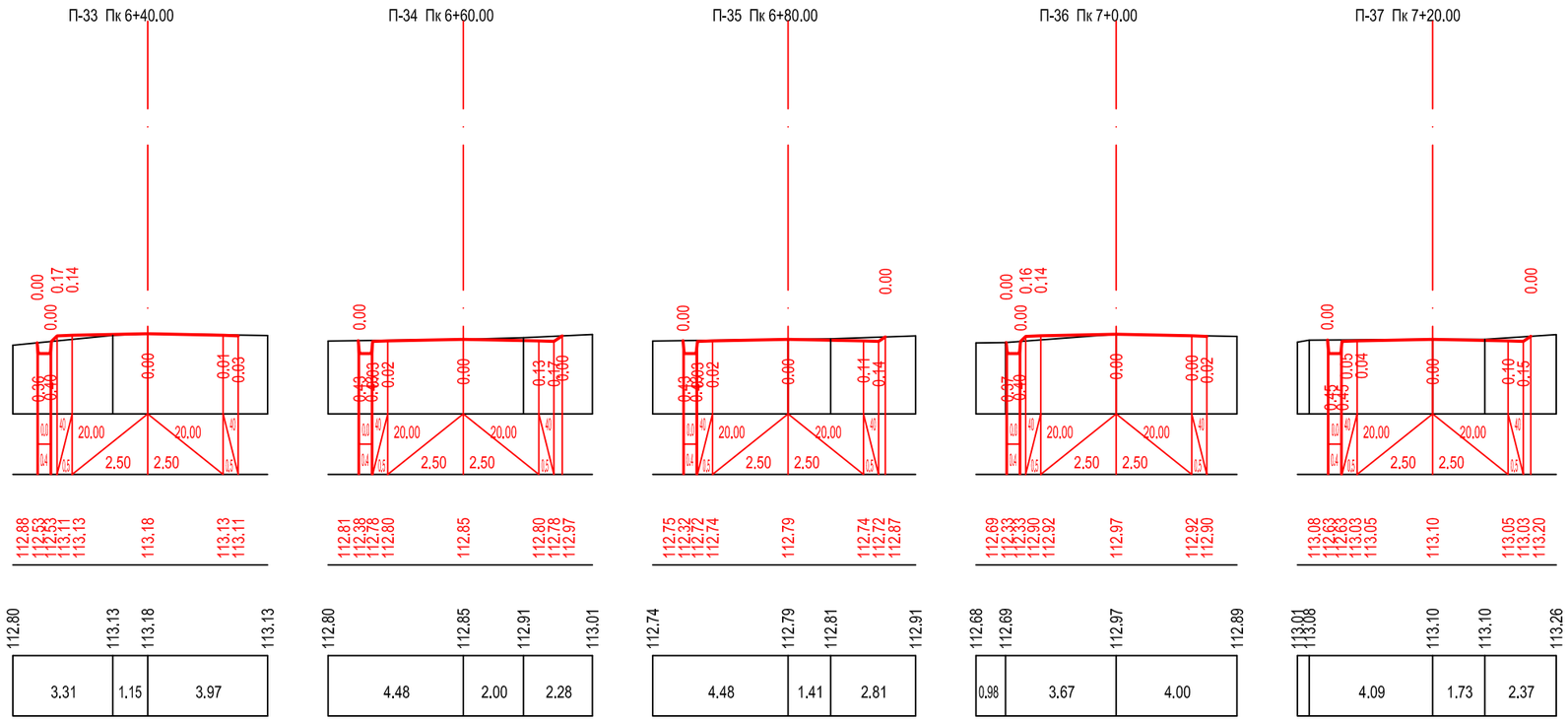

მასშტაბი:

ჰორიზონტალური მ 1:200

ვერტიკალური მ 1:200

საპროექტო მონაცემები	ქანობები და მანძილები	1
	საპროექტო ნიშნული	2
ფაქტიური მონაცემები	მიწის ნიშნულები	3
	მანძილები მ.	4

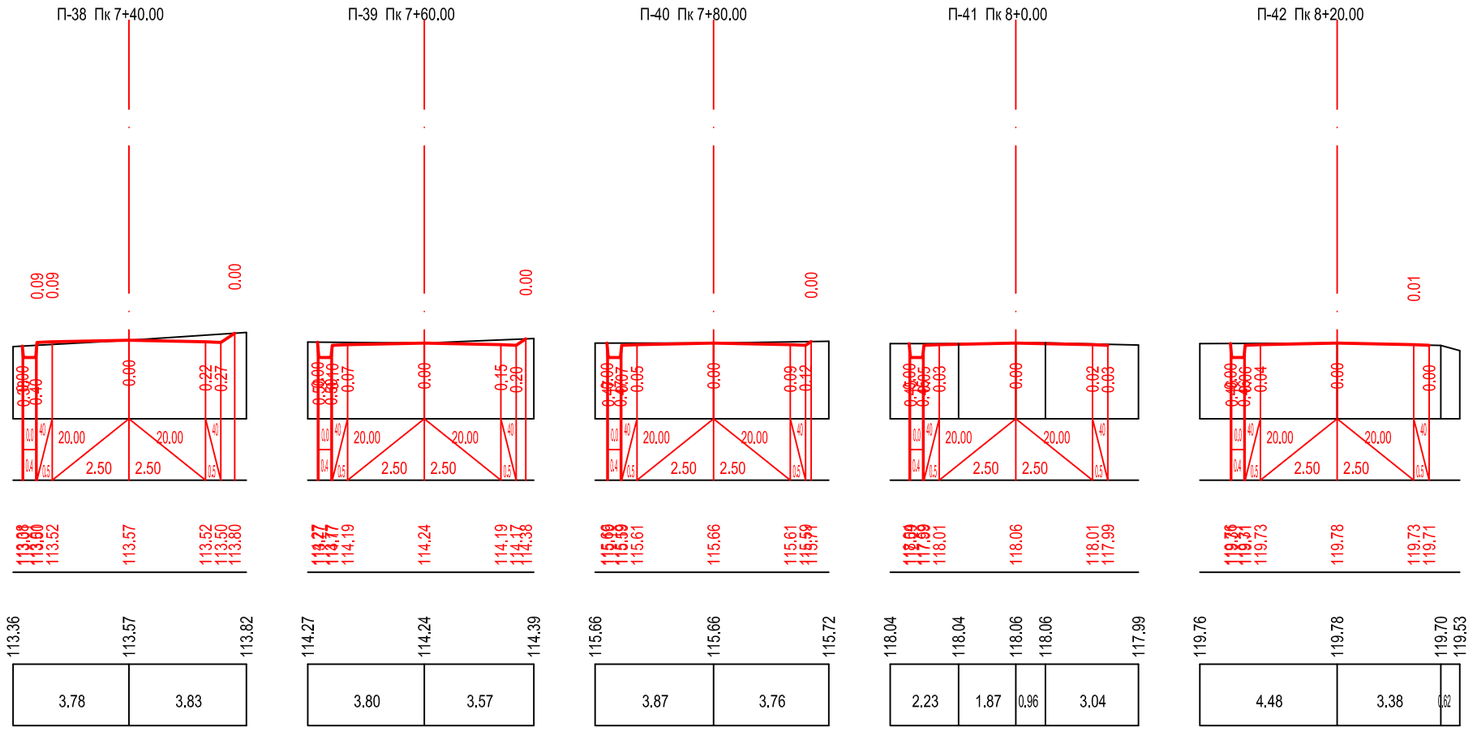

მასშტაბი:

ჰორიზონტალური მ 1:200

ვერტიკალური მ 1:200

საპროექტო მონაცემები	ქანობები და მანძილები	1
	საპროექტო ნიშნული	2
ფაქტიური მონაცემები	მიწის ნიშნულები	3
	მანძილები მ.	4

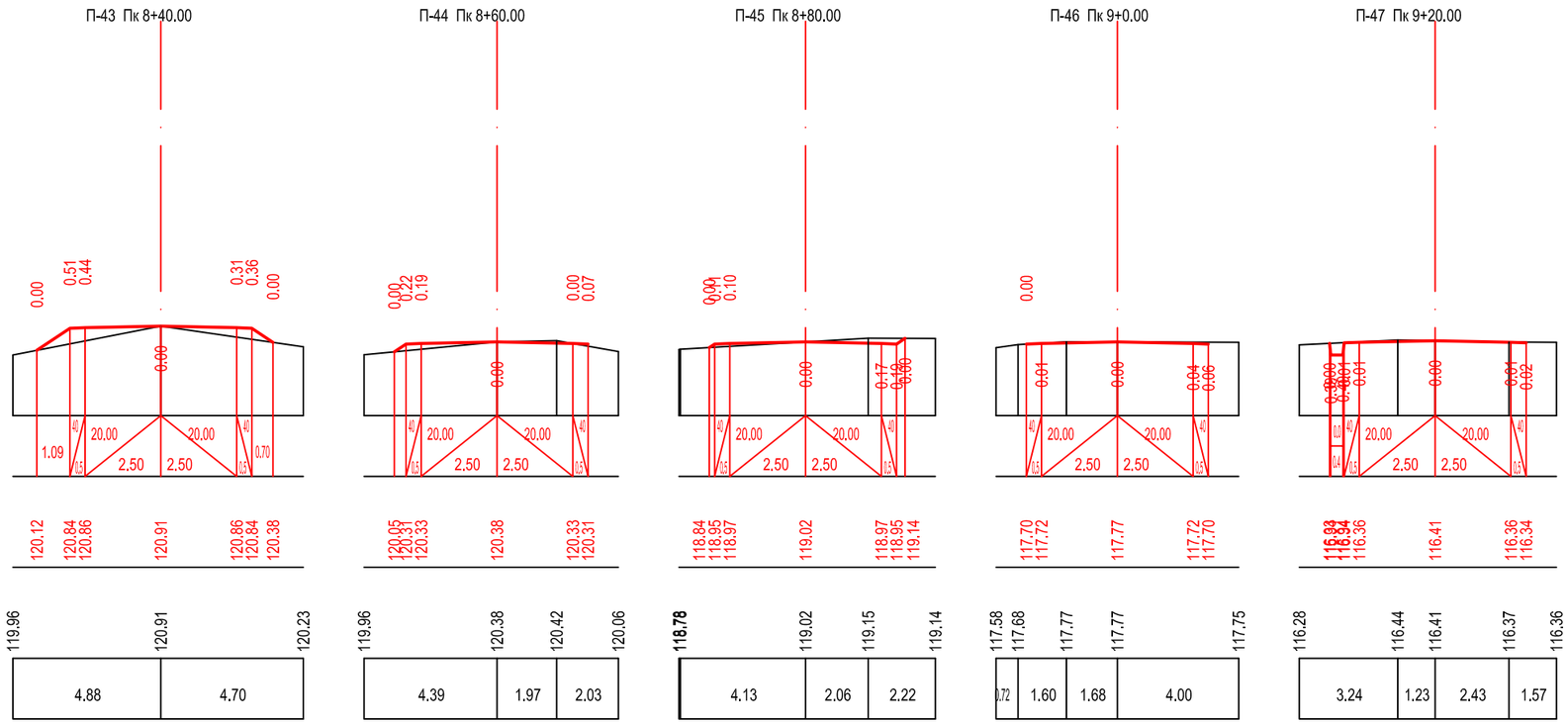

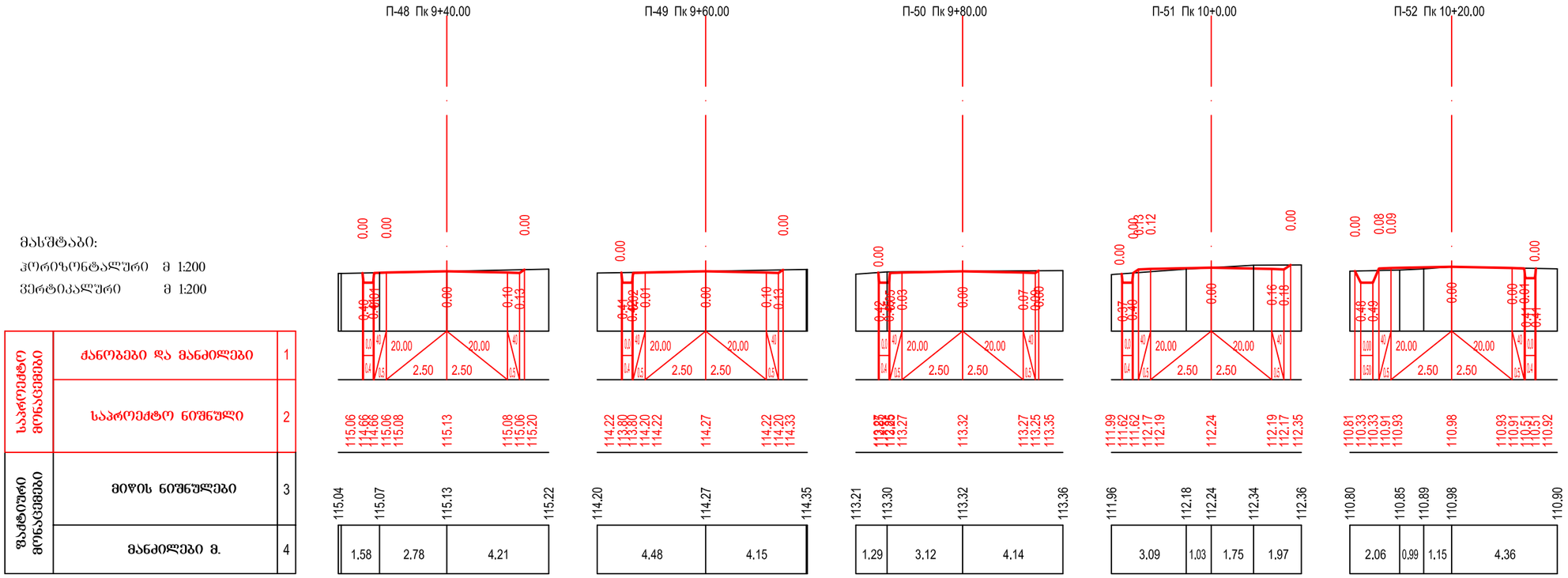
П-48 Пк 9+40.00
П-49 Пк 9+60.00
П-50 Пк 9+80.00
П-51 Пк 10+0.00
П-52 Пк 10+20.00
მასშტაბი:
ჰორიზონტალური მ 1:200
ვერტიკალური მ 1:200
საპროექტო მონაცემები
ძანობები და მანძილები 1
საპროექტო ნიშნული 2
ფაქტიური მონაცემები
მიწის ნიშნულები 3
მანძილები მ. 4
1.58 2.78 4.21
4.48 4.15
1.29 3.12 4.14
3.09 1.03 1.75 1.97
2.06 0.99 1.15 4.36

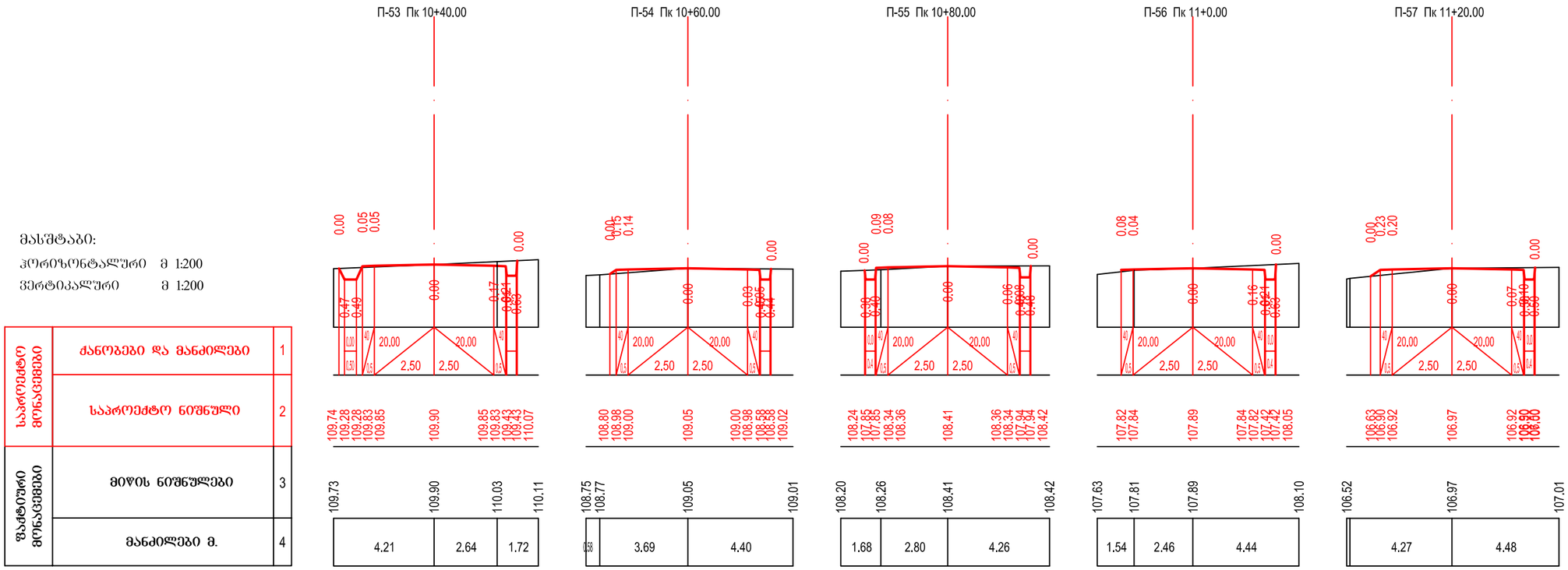
П-53 Пк 10+40.00
П-54 Пк 10+60.00
П-55 Пк 10+80.00
П-56 Пк 11+0.00
П-57 Пк 11+20.00
მასშტაბი:
ჰორიზონტალური მ 1:200
ვერტიკალური მ 1:200
საპროექტო მონაცემები
ძანობები და მანძილები 1
საპროექტო ნიშნული 2
ფაქტიური მონაცემები
მიწის ნიშნულები 3
მანძილები მ. 4
4.21 2.64 1.72
3.69 4.40
1.68 2.80 4.26
1.54 2.46 4.44
4.27 4.48

მასშტაბი:
ჰორიზონტალური მ 1:200
ვერტიკალური მ 1:200

საპროექტო მონაცემები	ქანობები და მანძილები	1
	საპროექტო ნიშნული	2
ფაქტიური მონაცემები	მიწის ნიშნულები	3
	მანძილები მ.	4

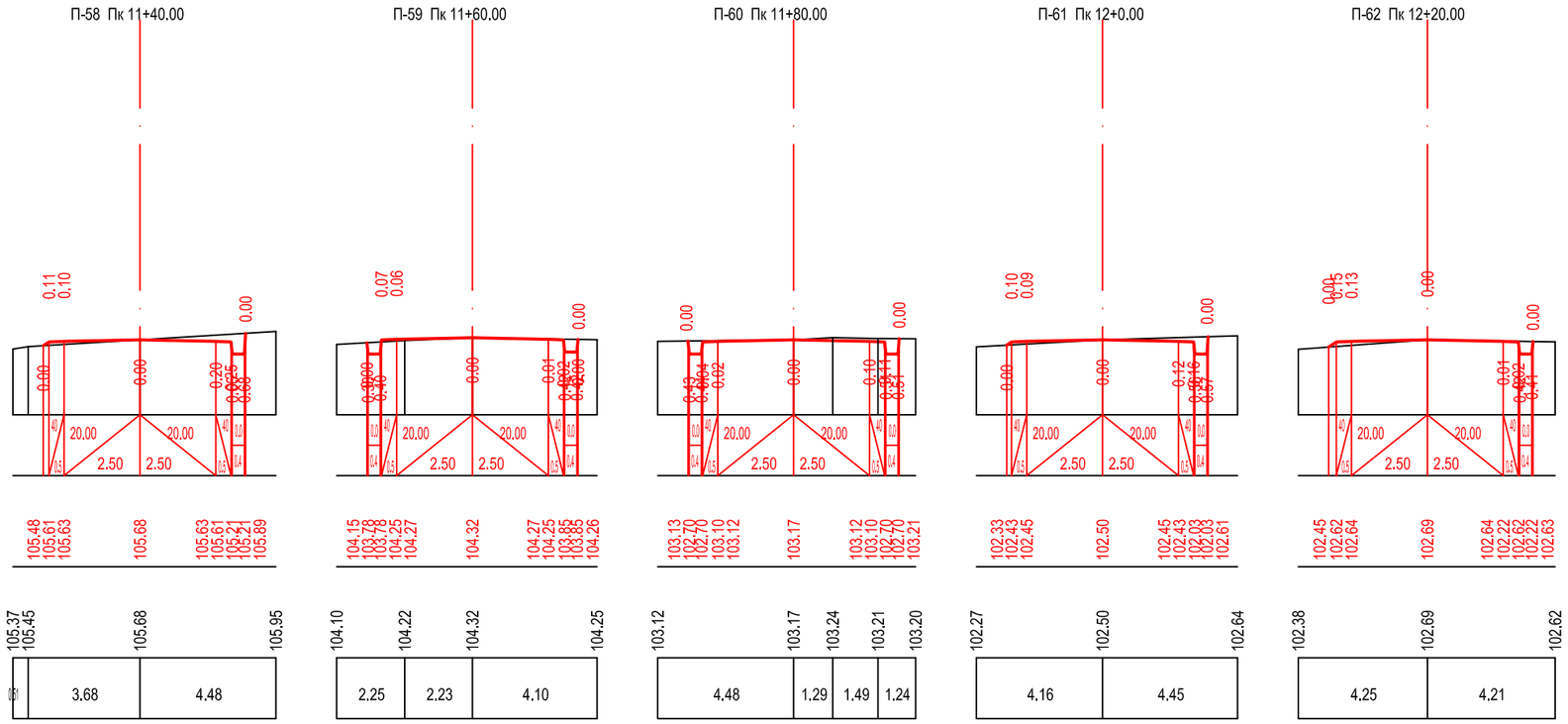

მასშტაბი:
ჰორიზონტალური მ 1:200
ვერტიკალური მ 1:200

საპროექტო მონაცემები	ქანობები და მანძილები	1
	საპროექტო ნიშნული	2
ფაქტიური მონაცემები	მიწის ნიშნულები	3
	მანძილები მ.	4

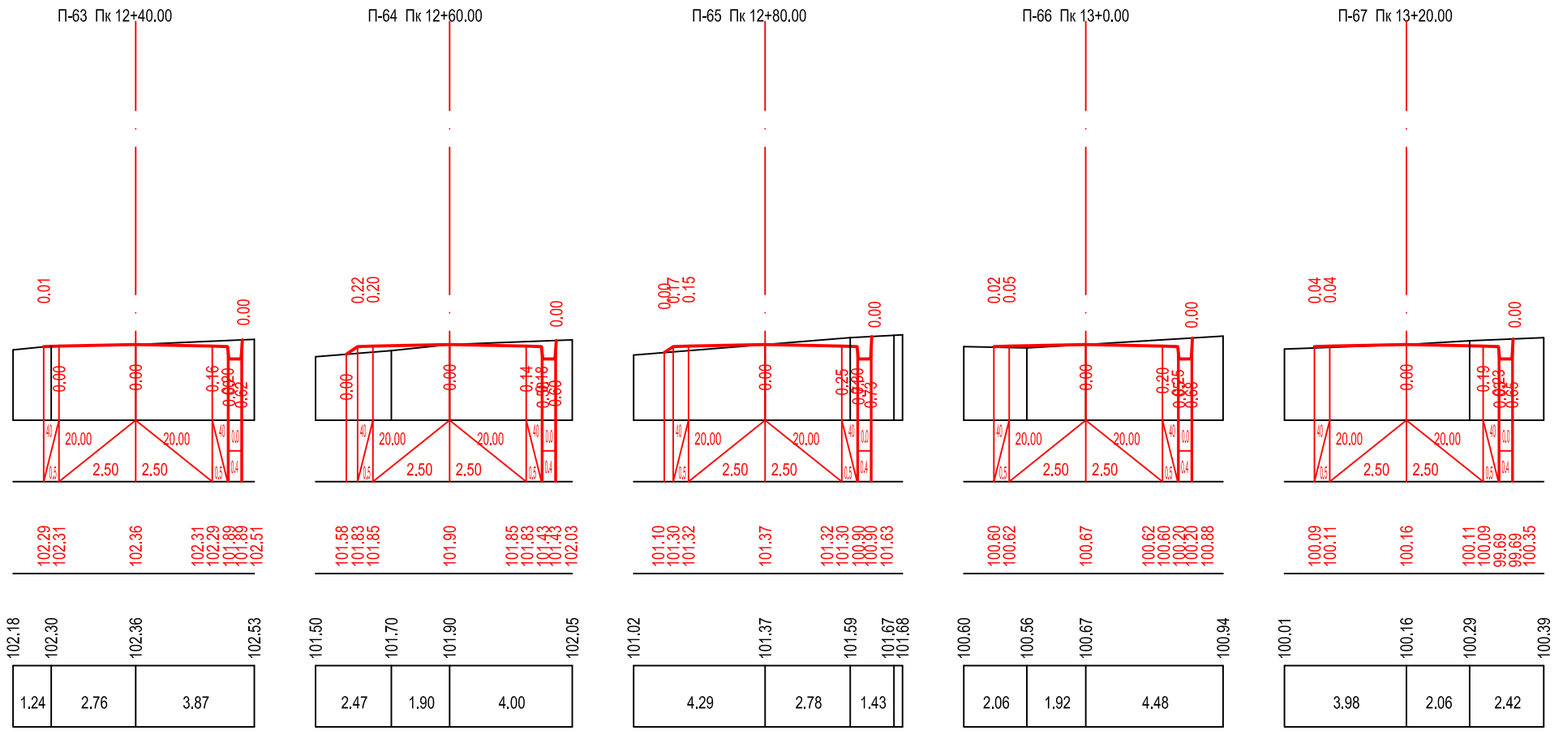

მასშტაბი:
ჰორიზონტალური მ 1:200
ვერტიკალური მ 1:200

საპროექტო მონაცემები	ძანობები და მანძილები	1
	საპროექტო ნიშნული	2
ფაქტიური მონაცემები	მიწის ნიშნულები	3
	მანძილები მ.	4

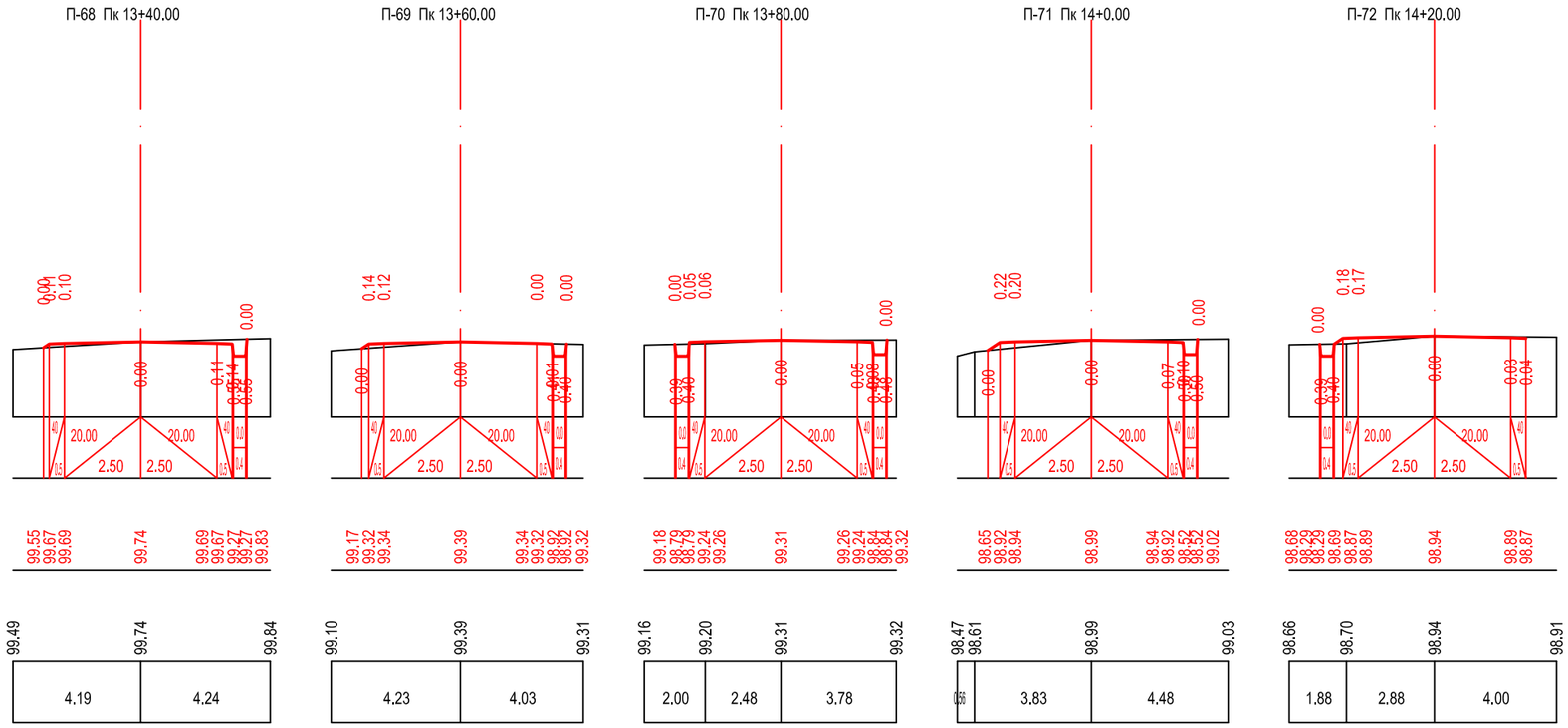

მასშტაბი:
ჰორიზონტალური მ 1:200
ვერტიკალური მ 1:200

საპროექტო მონაცემები	ძანობები და მანძილები	1
	საპროექტო ნიშნული	2
ფაქტიური მონაცემები	მიწის ნიშნულები	3
	მანძილები მ.	4

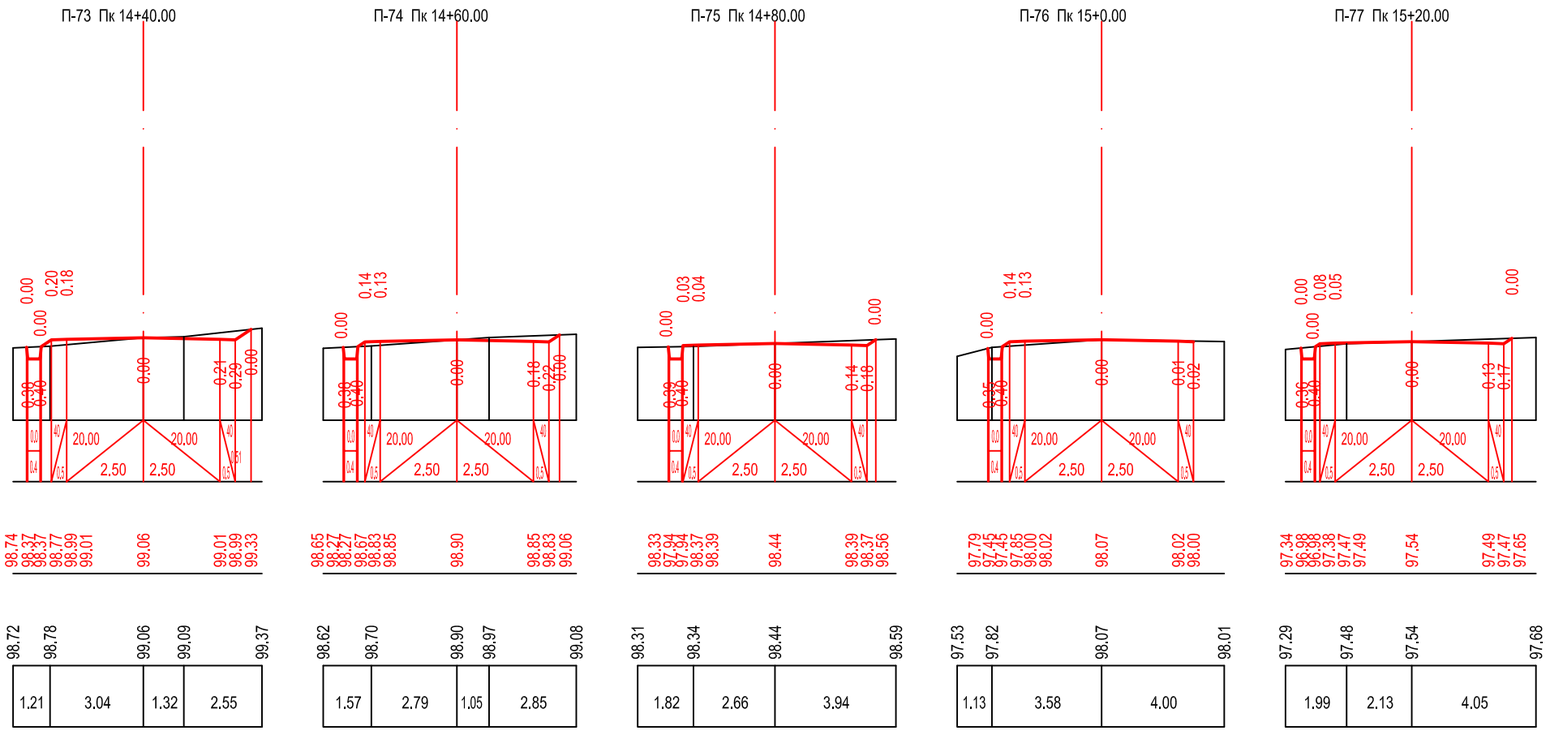

მასშტაბი:
ჰორიზონტალური მ 1:200
ვერტიკალური მ 1:200

საპროექტო მონაცემები	ქანობები და მანძილები	1
	საპროექტო ნიშნული	2
ფაქტიური მონაცემები	მიწის ნიშნულები	3
	მანძილები მ.	4

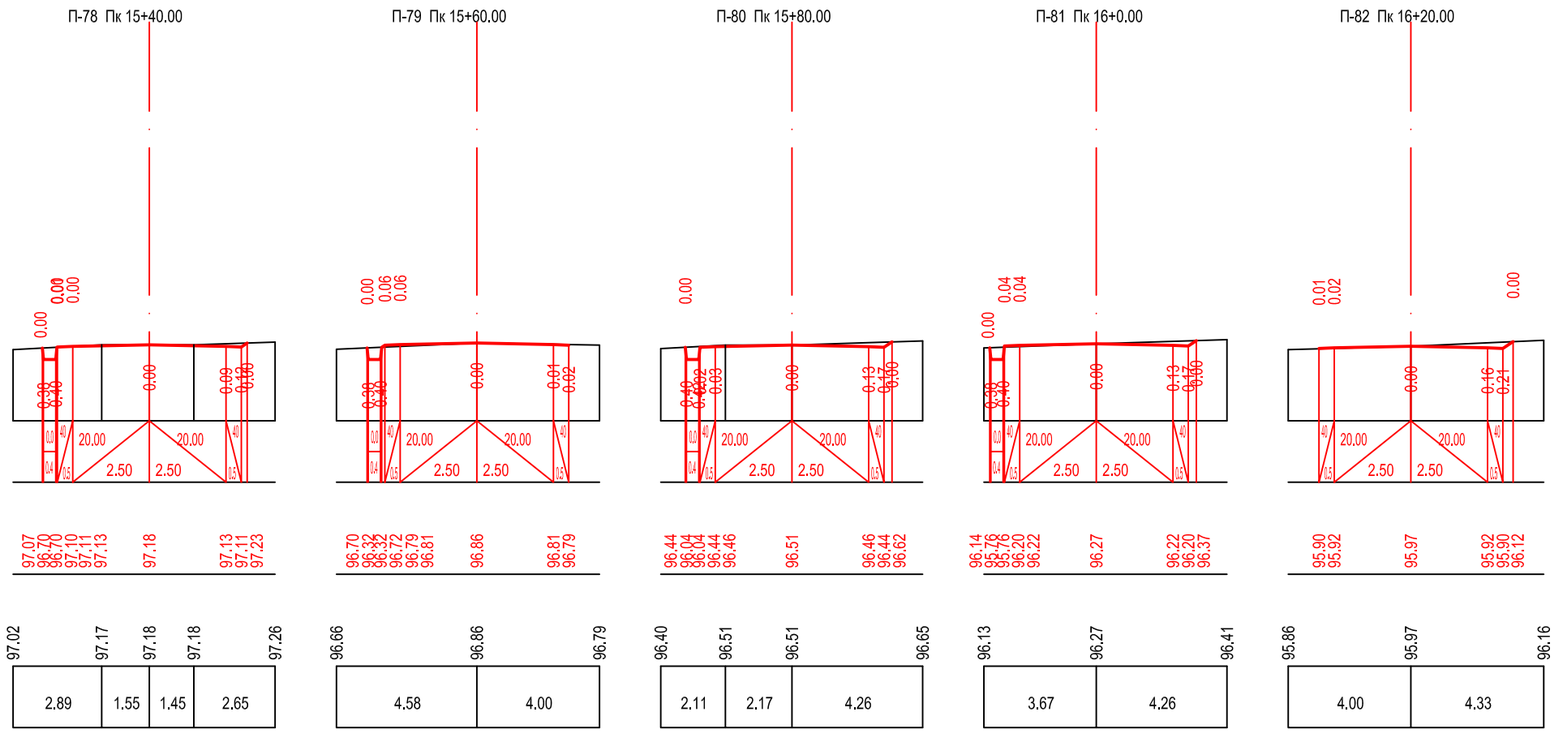

მასშტაბი:
ჰორიზონტალური მ 1:200
ვერტიკალური მ 1:200

საპროექტო მონაცემები	ქანობები და მანძილები	1
	საპროექტო ნიშნული	2
ფაქტიური მონაცემები	მიწის ნიშნულები	3
	მანძილები მ.	4

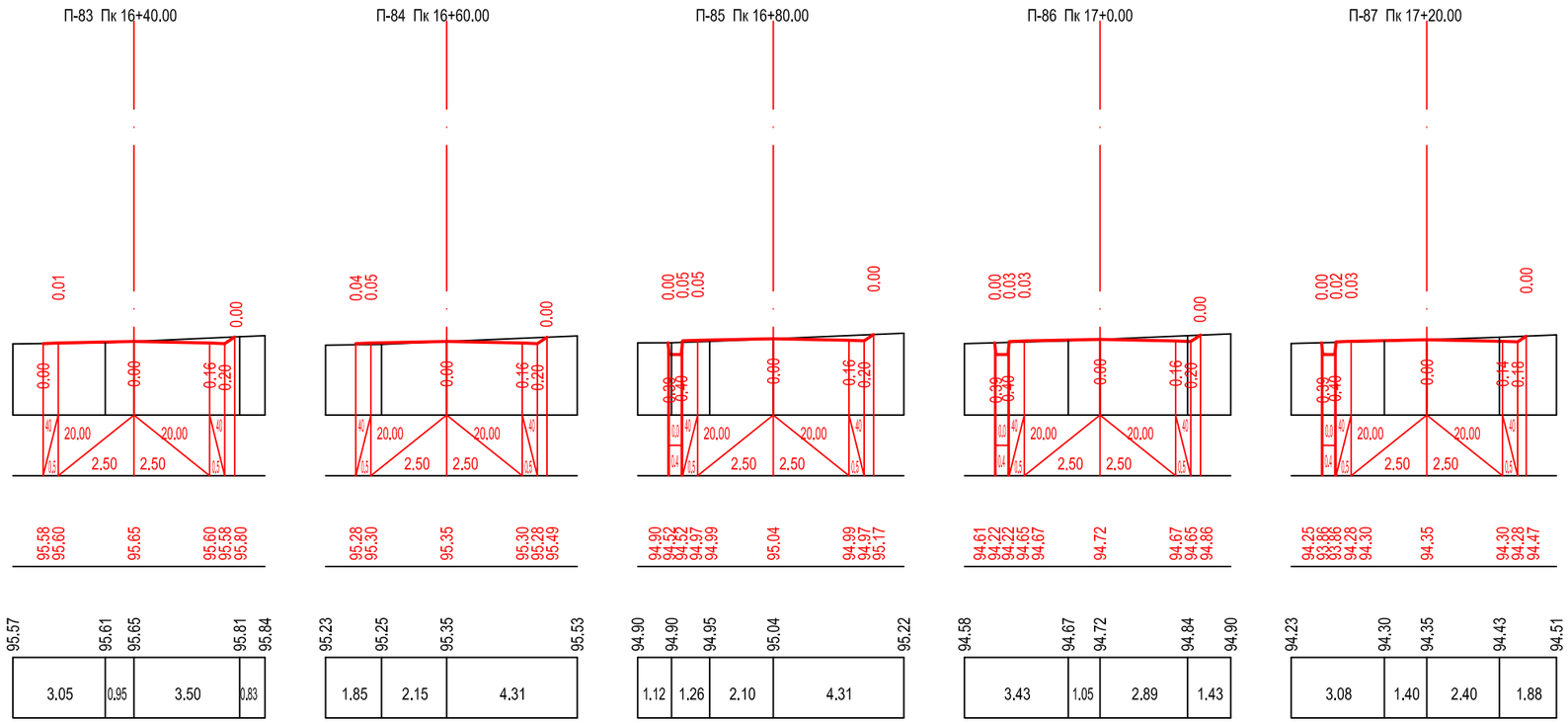

მასშტაბი:
ჰორიზონტალური მ 1:200
ვერტიკალური მ 1:200

საპროექტო მონაცემები	ძანობები და მანძილები	1
	საპროექტო ნიშნული	2
ფაქტიური მონაცემები	მიწის ნიშნულები	3
	მანძილები მ.	4

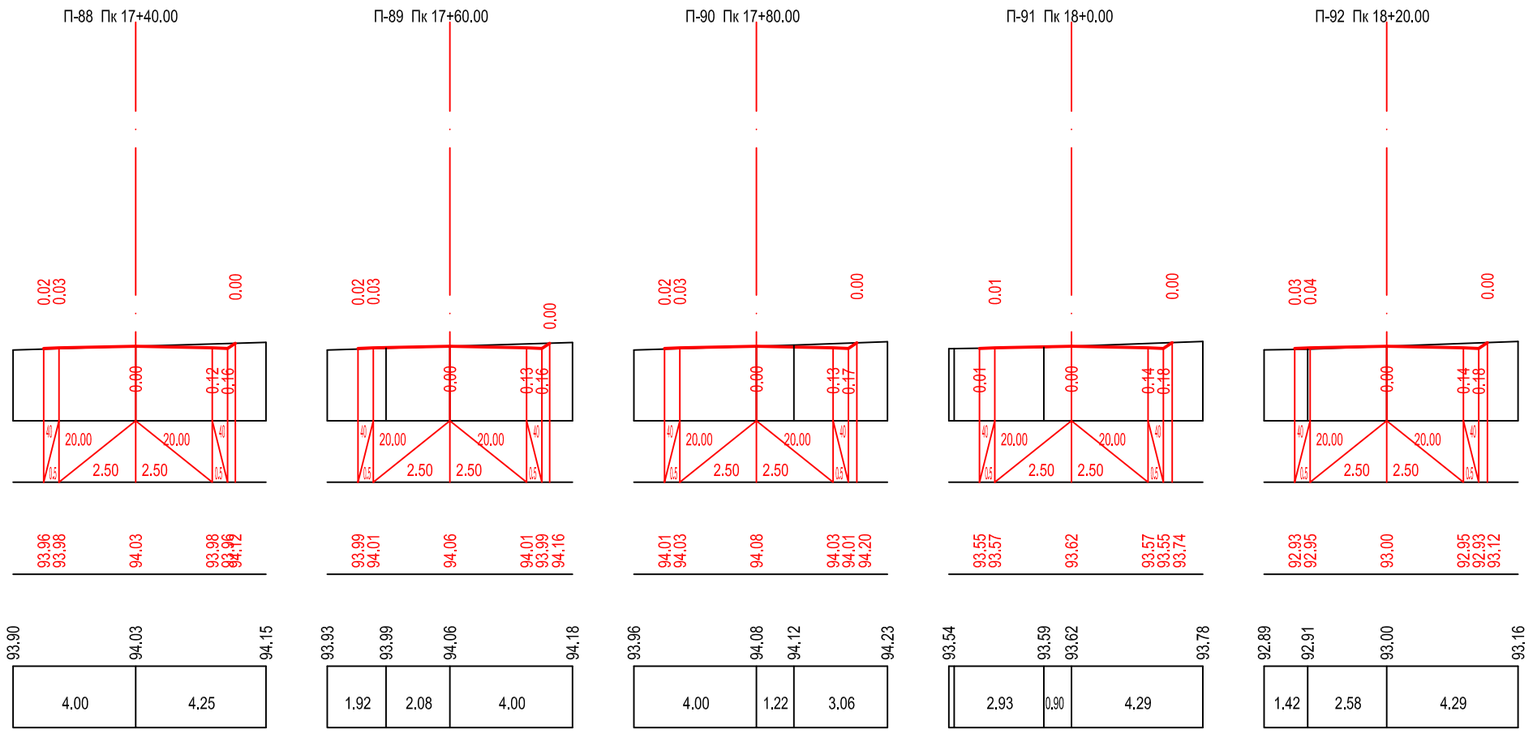

მასშტაბი:
ჰორიზონტალური მ 1:200
ვერტიკალური მ 1:200

საპროექტო მონაცემები	ძანობები და მანძილები	1
	საპროექტო ნიშნული	2
ფაქტიური მონაცემები	მიწის ნიშნულები	3
	მანძილები მ.	4

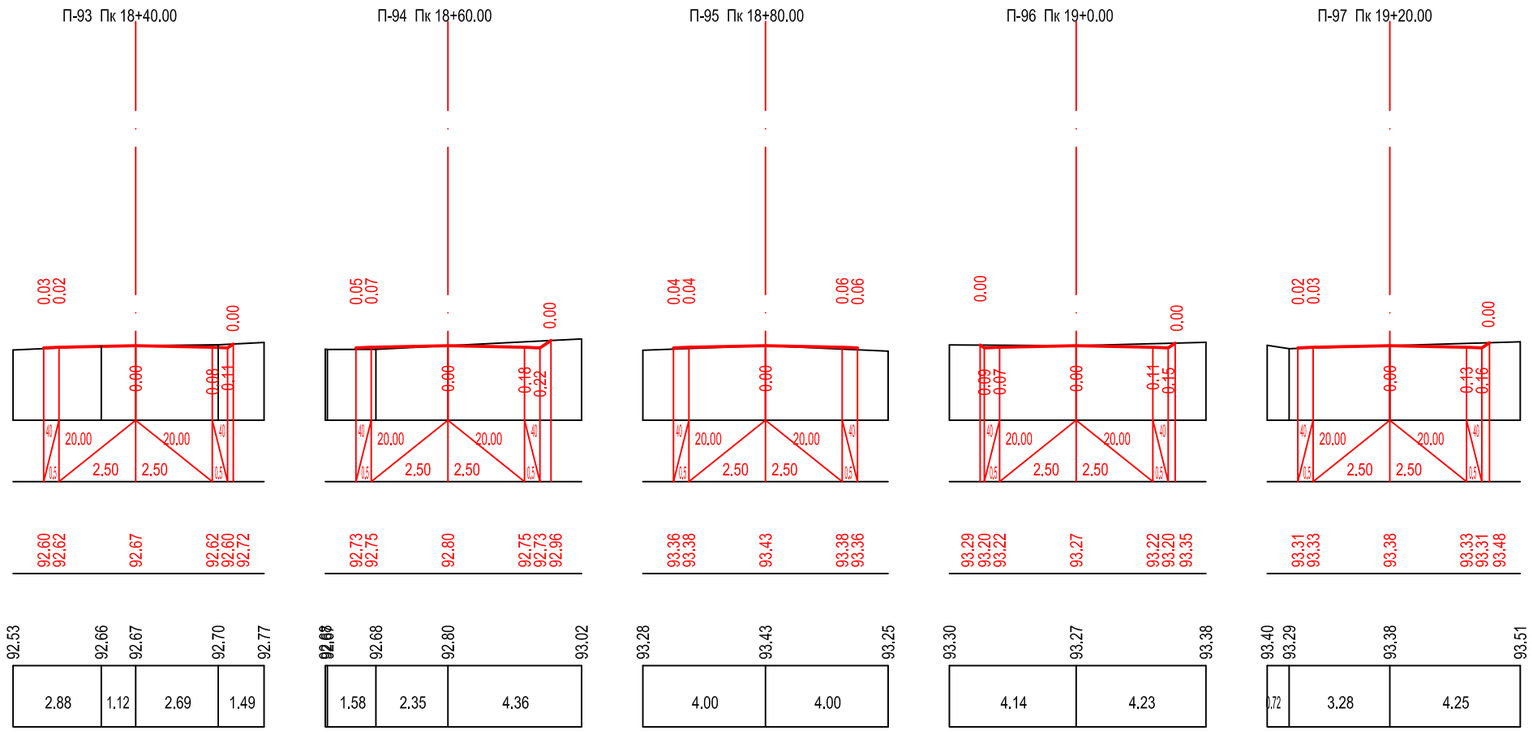

მასშტაბი:

ჰორიზონტალური მ 1:200

ვერტიკალური მ 1:200

საპროექტო მონაცემები	ქანობები და მანძილები	1
	საპროექტო ნიშნული	2
ფაქტიური მონაცემები	მიწის ნიშნულები	3
	მანძილები მ.	4

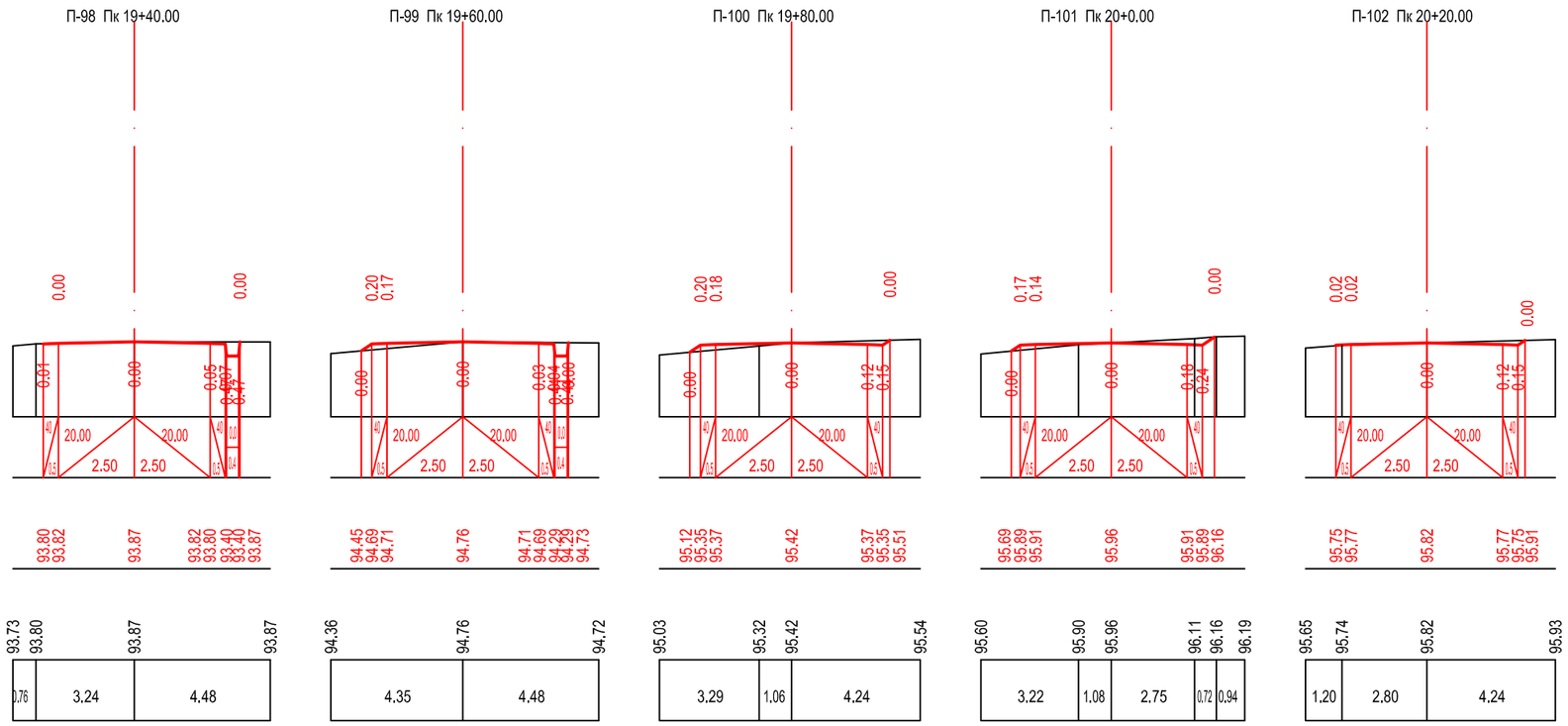

მასშტაბი:

ჰორიზონტალური მ 1:200

ვერტიკალური მ 1:200

საპროექტო მონაცემები	ქანობები და მანძილები	1
	საპროექტო ნიშნული	2
ფაქტიური მონაცემები	მიწის ნიშნულები	3
	მანძილები მ.	4

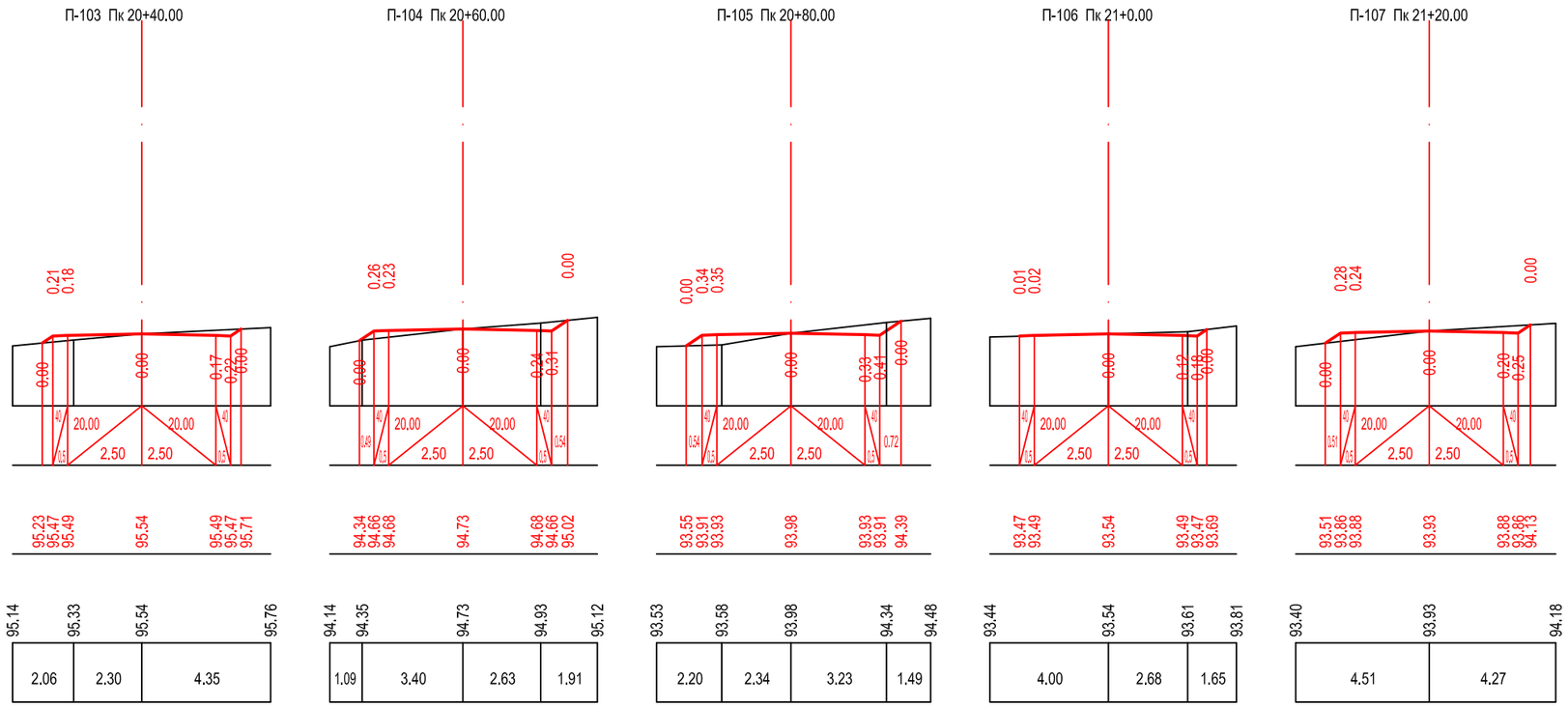

მასშტაბი:
ჰორიზონტალური მ 1:200
ვერტიკალური მ 1:200

საპროექტო მონაცემები	ქანობები და მანძილები	1
	საპროექტო ნიშნული	2
ფაქტიური მონაცემები	მიწის ნიშნულები	3
	მანძილები მ.	4

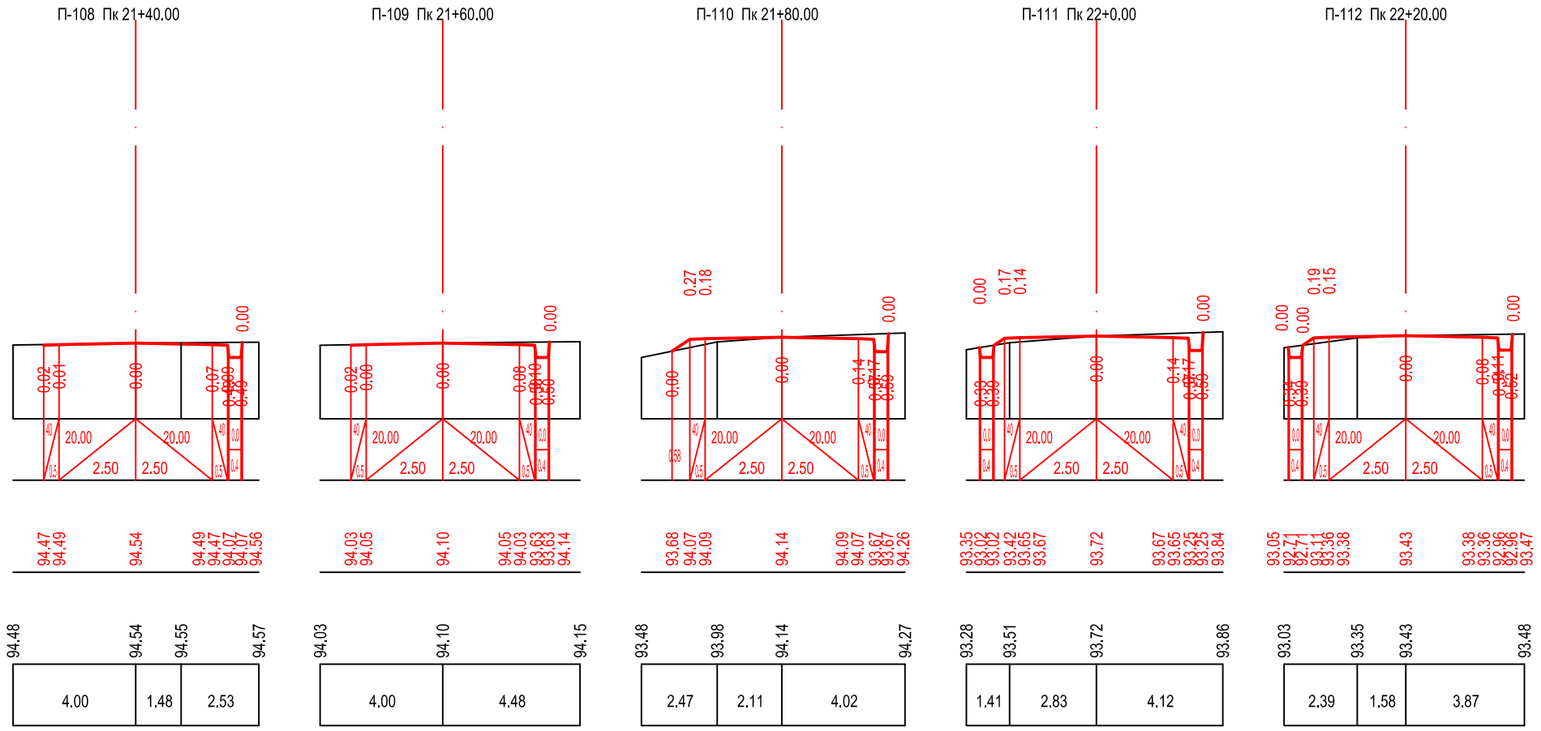

მასშტაბი:
ჰორიზონტალური მ 1:200
ვერტიკალური მ 1:200

საპროექტო მონაცემები	ქანობები და მანძილები	1
	საპროექტო ნიშნული	2
ფაქტიური მონაცემები	მიწის ნიშნულები	3
	მანძილები მ.	4

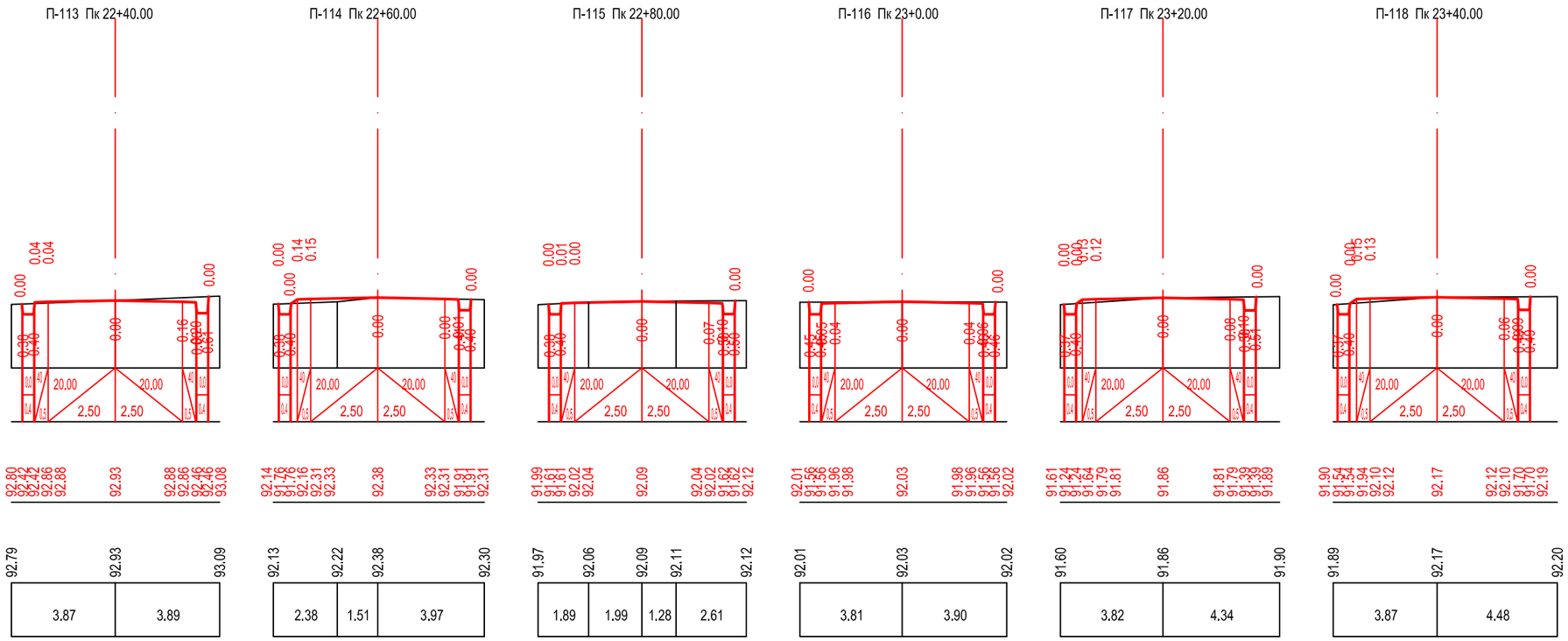

მასშტაბი:
ჰორიზონტალური მ 1:200
ვერტიკალური მ 1:200

საპროექტო მონაცემები	ქანობები და მანძილები	1
	საპროექტო ნიშნული	2
ფაქტიური მონაცემები	მიწის ნიშნულები	3
	მანძილები მ.	4

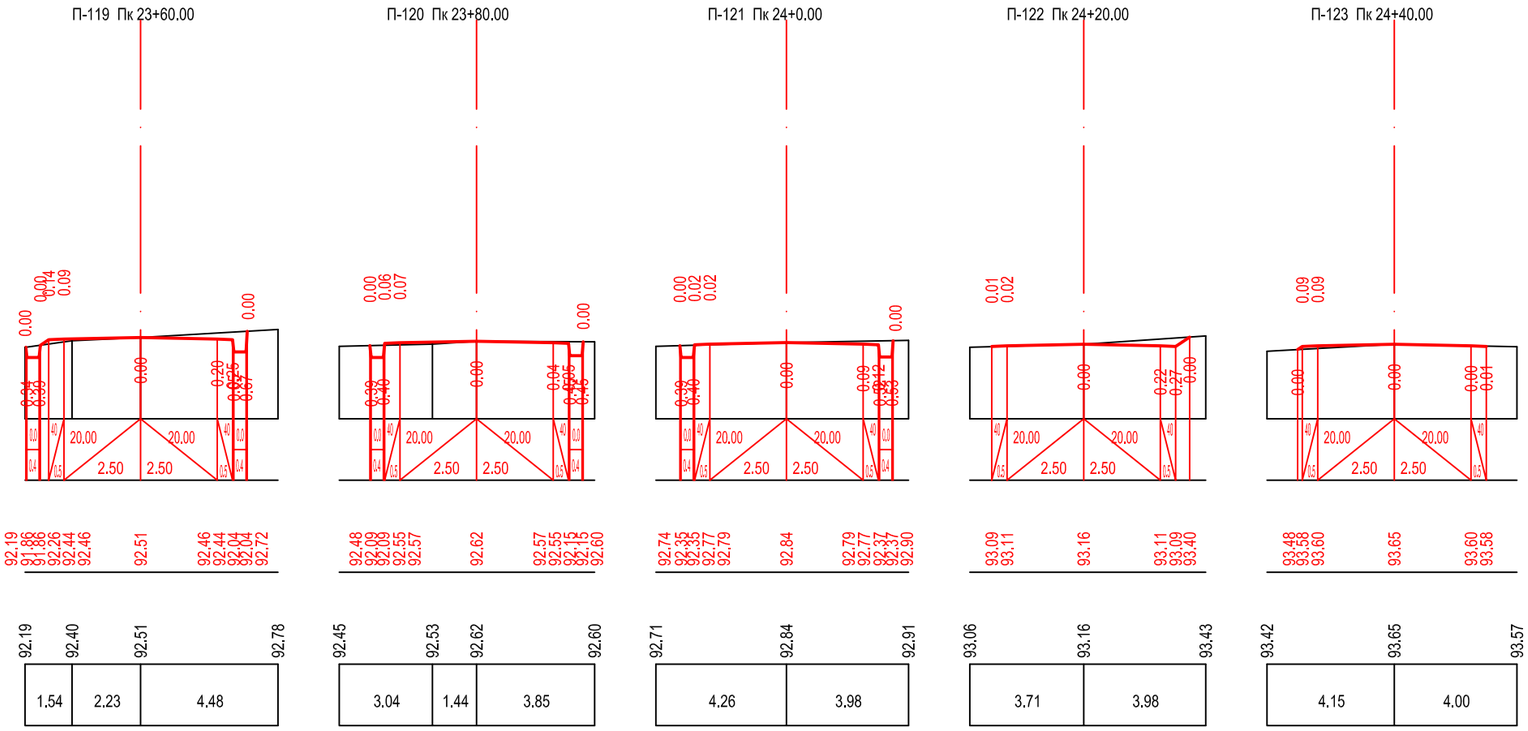

მასშტაბი:
ჰორიზონტალური მ 1:200
ვერტიკალური მ 1:200

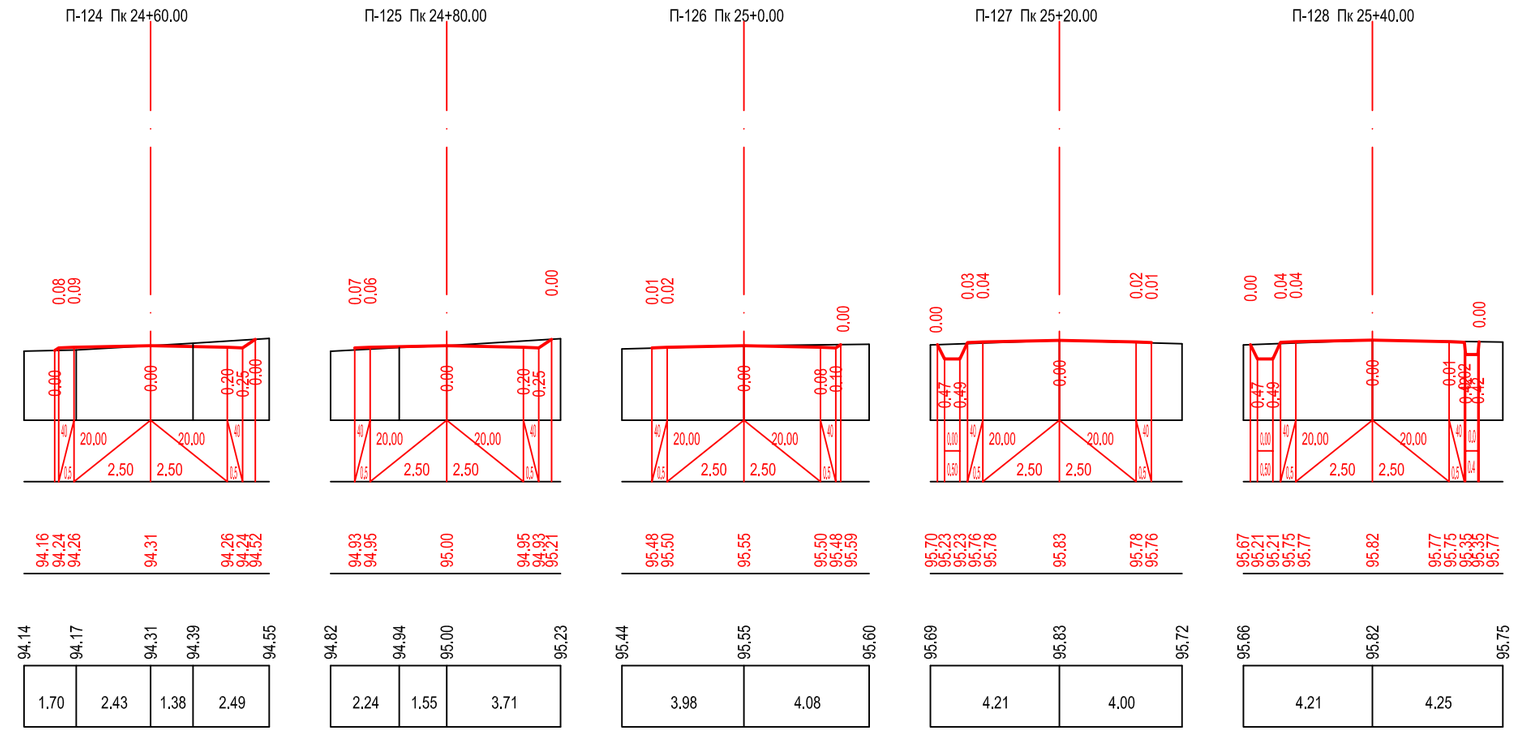

მასშტაბი:
ჰორიზონტალური მ 1:200
ვერტიკალური მ 1:200

საპროექტო მონაცემები	ქანობები და მანძილები	1
	საპროექტო ნიშნული	2
ფაქტიური მონაცემები	მიწის ნიშნულები	3
	მანძილები მ.	4

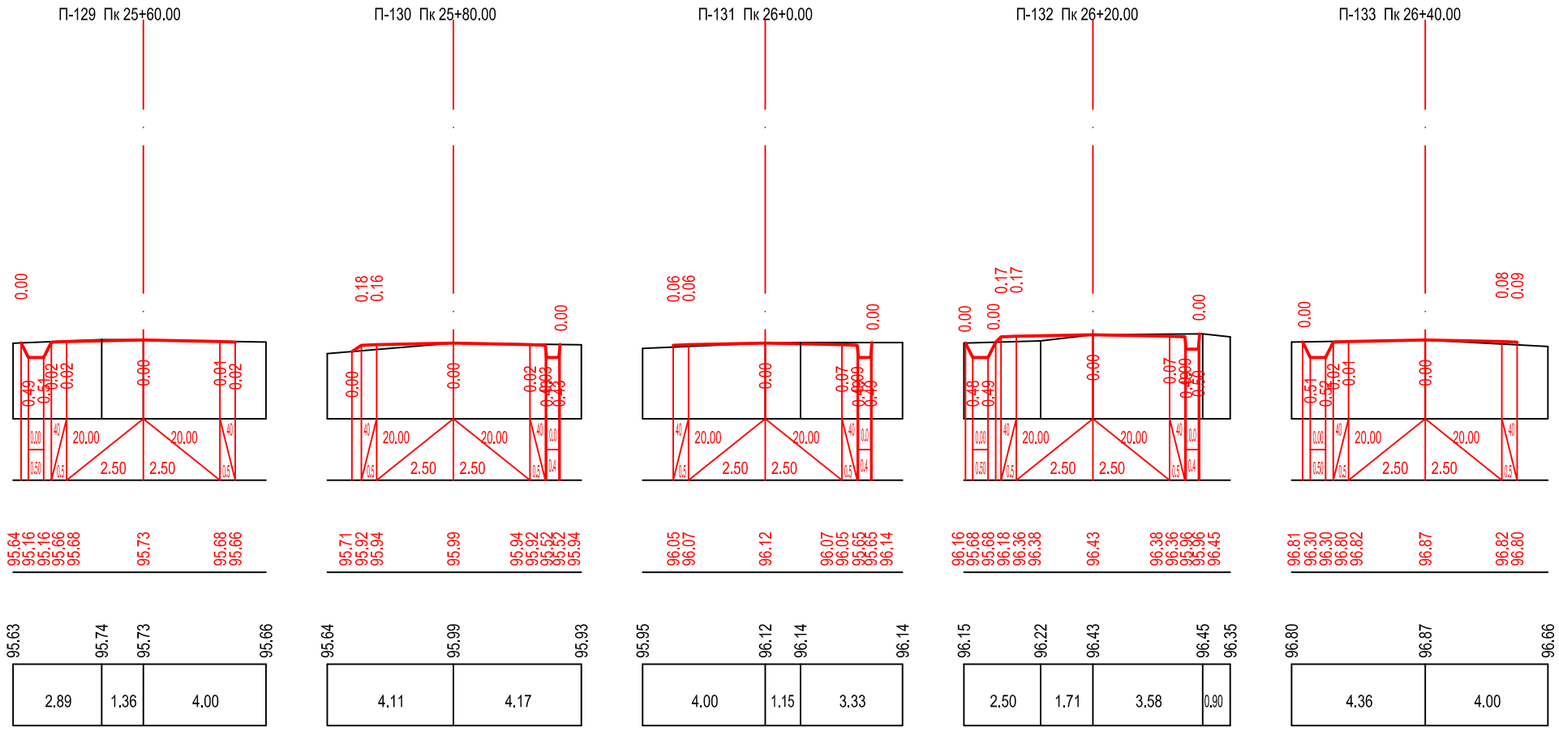

მასშტაბი:
ჰორიზონტალური მ 1:200
ვერტიკალური მ 1:200

საპროექტო მონაცემები	ქანობები და მანძილები	1
	საპროექტო ნიშნული	2
ფაქტიური მონაცემები	მიწის ნიშნულები	3
	მანძილები მ.	4

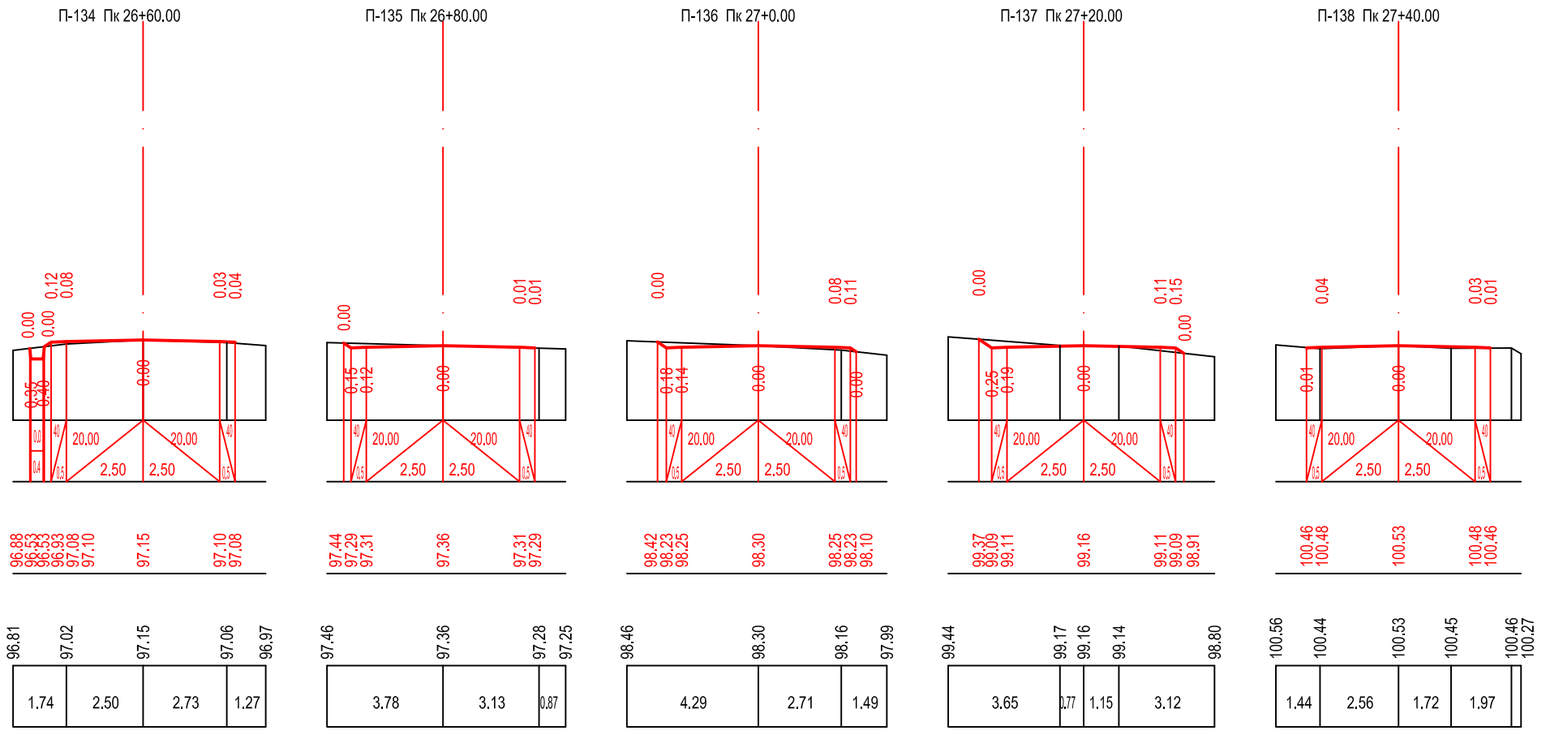

მასშტაბი:
ჰორიზონტალური მ 1:200
ვერტიკალური მ 1:200

საპროექტო მონაცემები	ძანობები და მანძილები	1
	საპროექტო ნიშნული	2
ფაქტიური მონაცემები	მიწის ნიშნულები	3
	მანძილები მ.	4

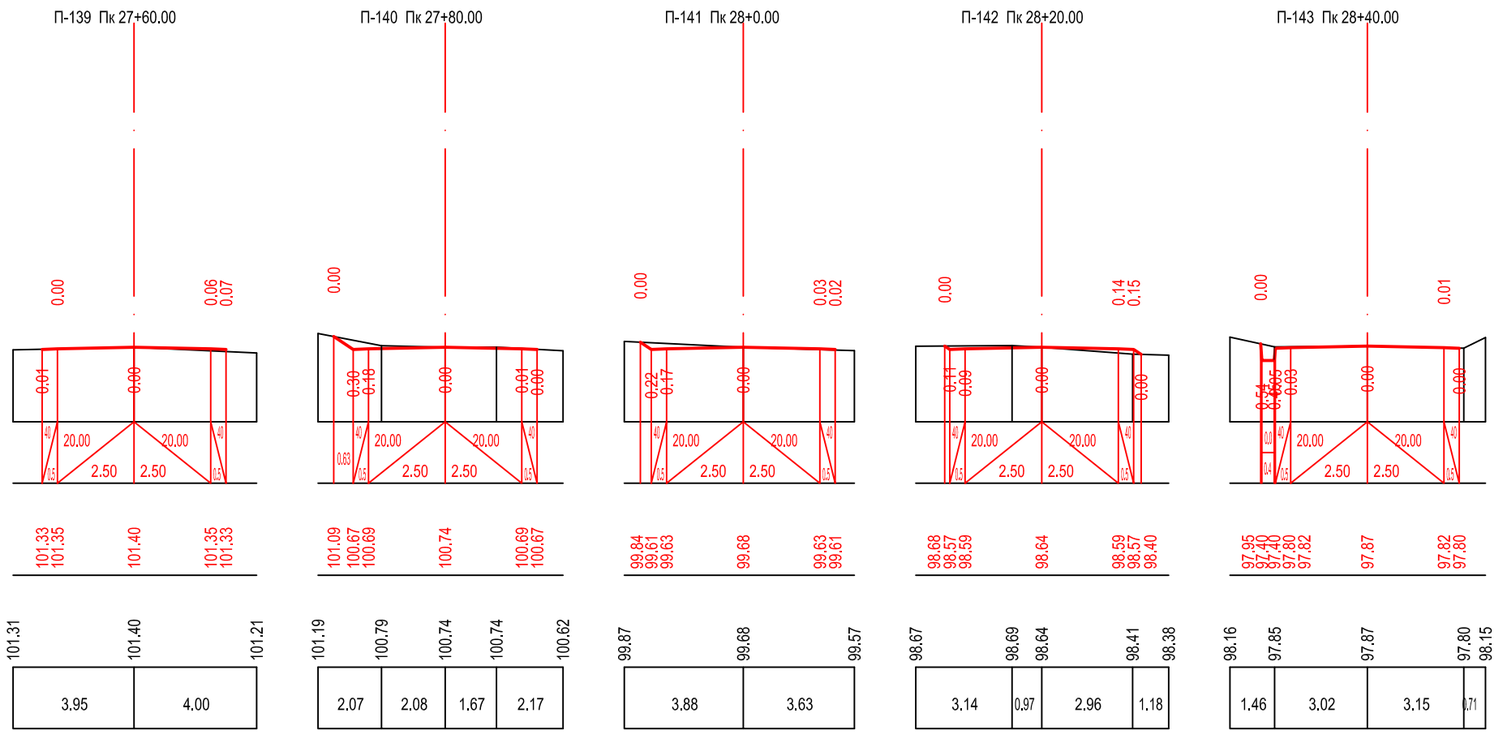

მასშტაბი:
ჰორიზონტალური მ 1:200
ვერტიკალური მ 1:200
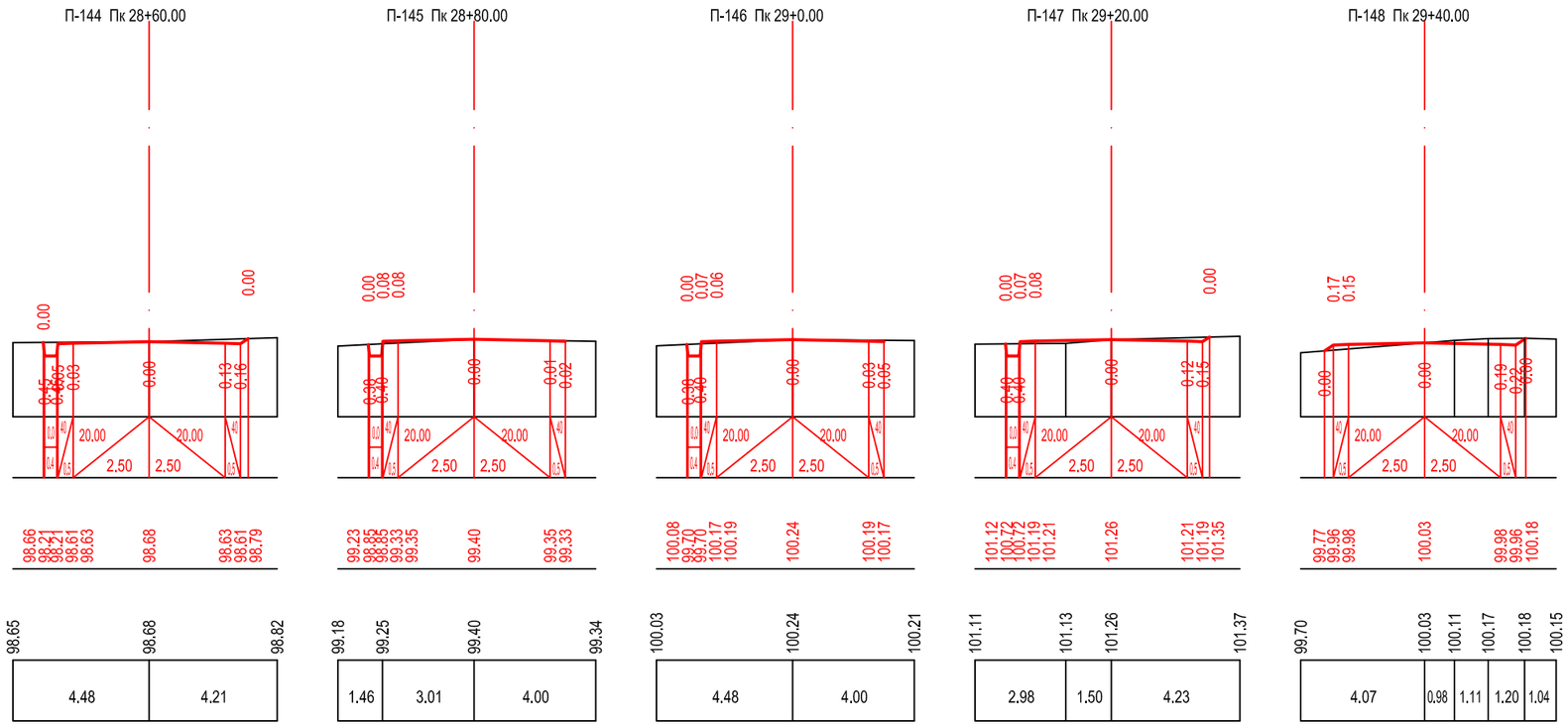
საპროექტო მონაცემები	ძანობები და მანძილები	1
	საპროექტო ნიშნული	2
ფაქტიური მონაცემები	მიწის ნიშნულები	3
	მანძილები მ.	4