

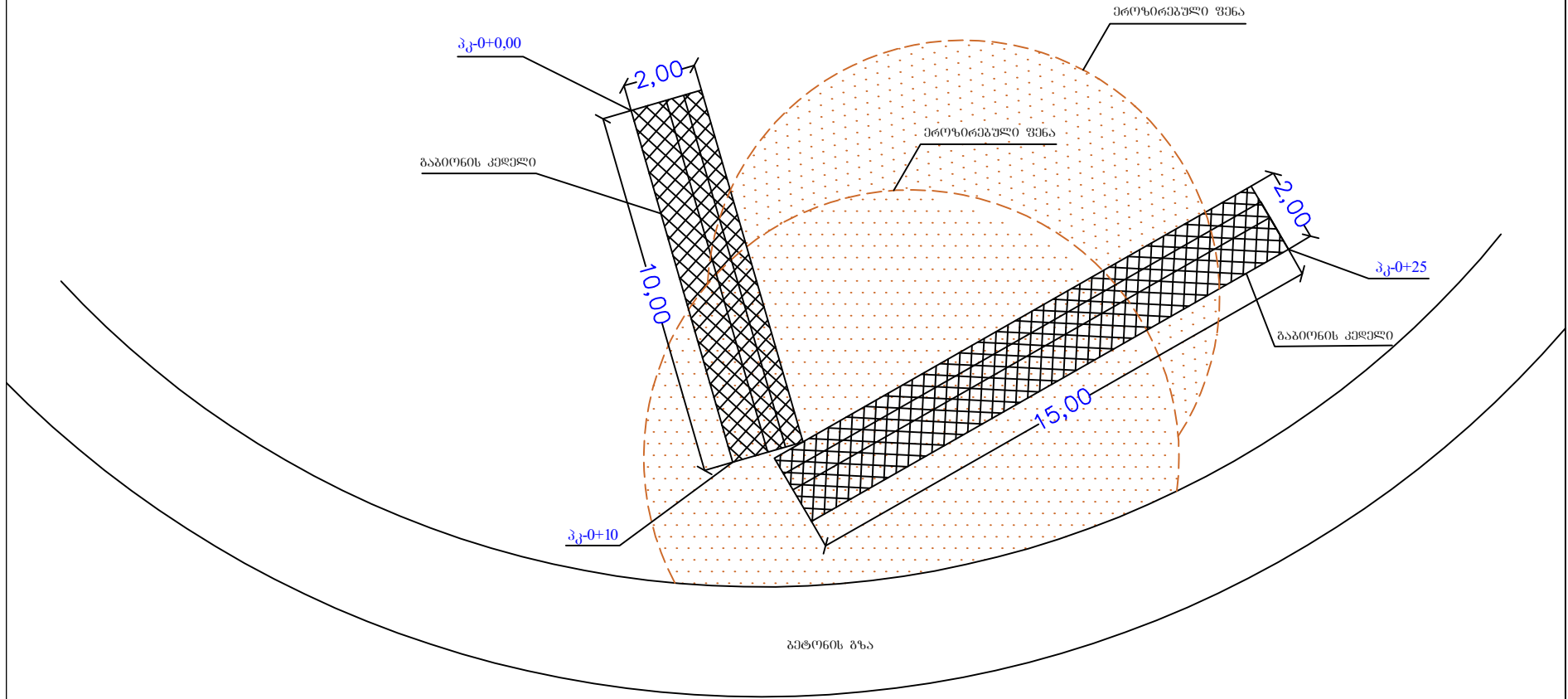
მარტვილის მუნიციპალიტეტში, სოფელ კურხუს ადმინისტრაციულ ერთეულში, კურხუ-ღვანის გეტონის გზის გამაგრება გავიონით



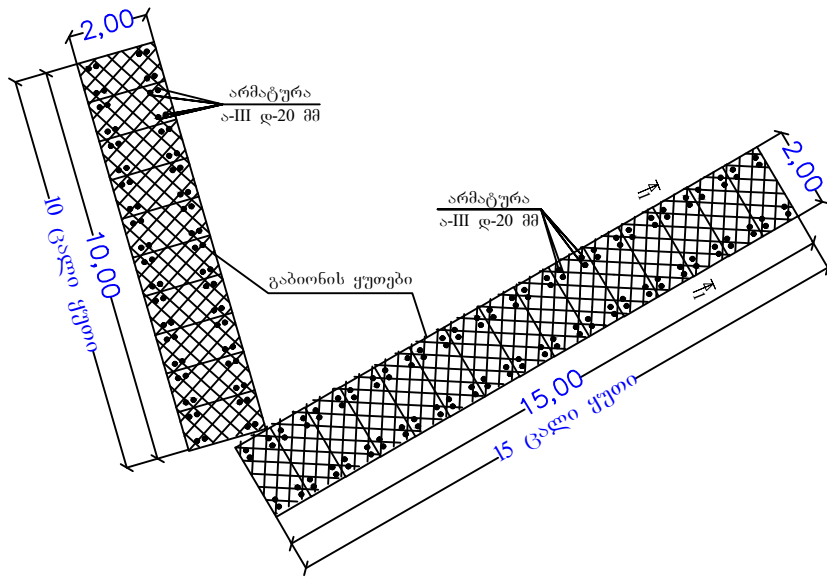
მარტვილი 2020 წ.



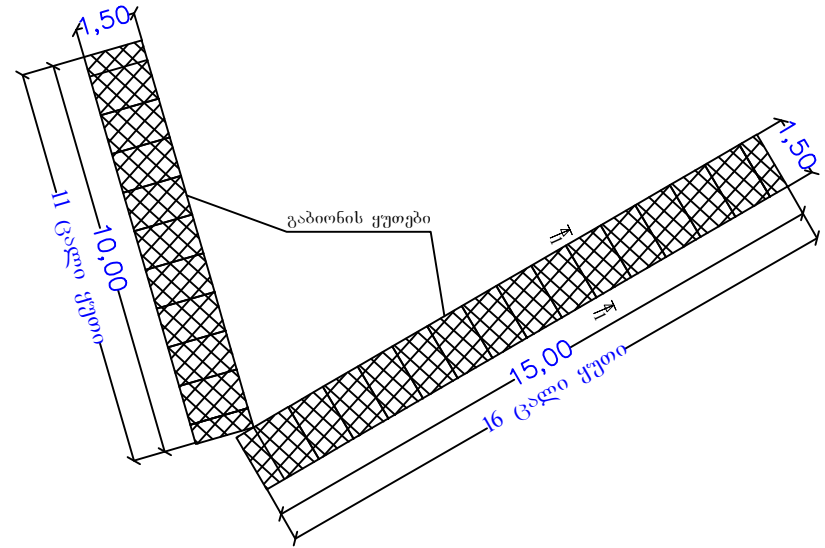
ბაბონის მოწყობის გეგმა
მ. 1:100



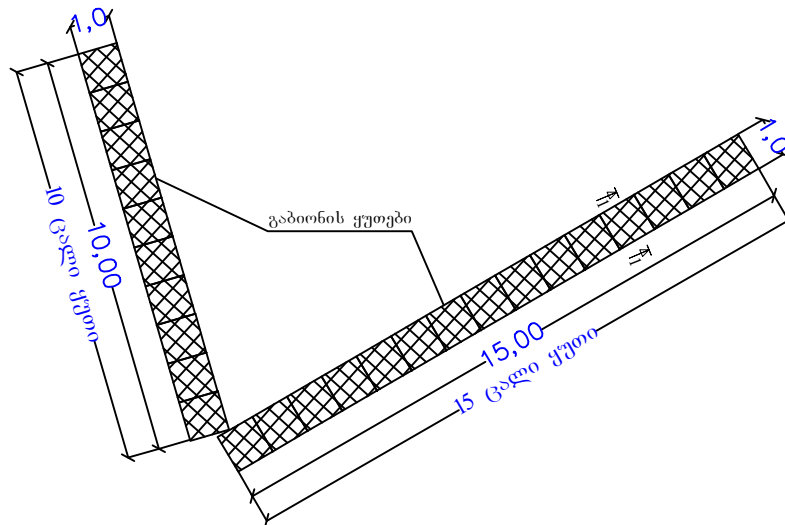
ბაბიუნის I ობრუნის გეგმა
მასშტაბი: 1:100



ბაბიუნის II ობრუნის გეგმა
მასშტაბი: 1:100

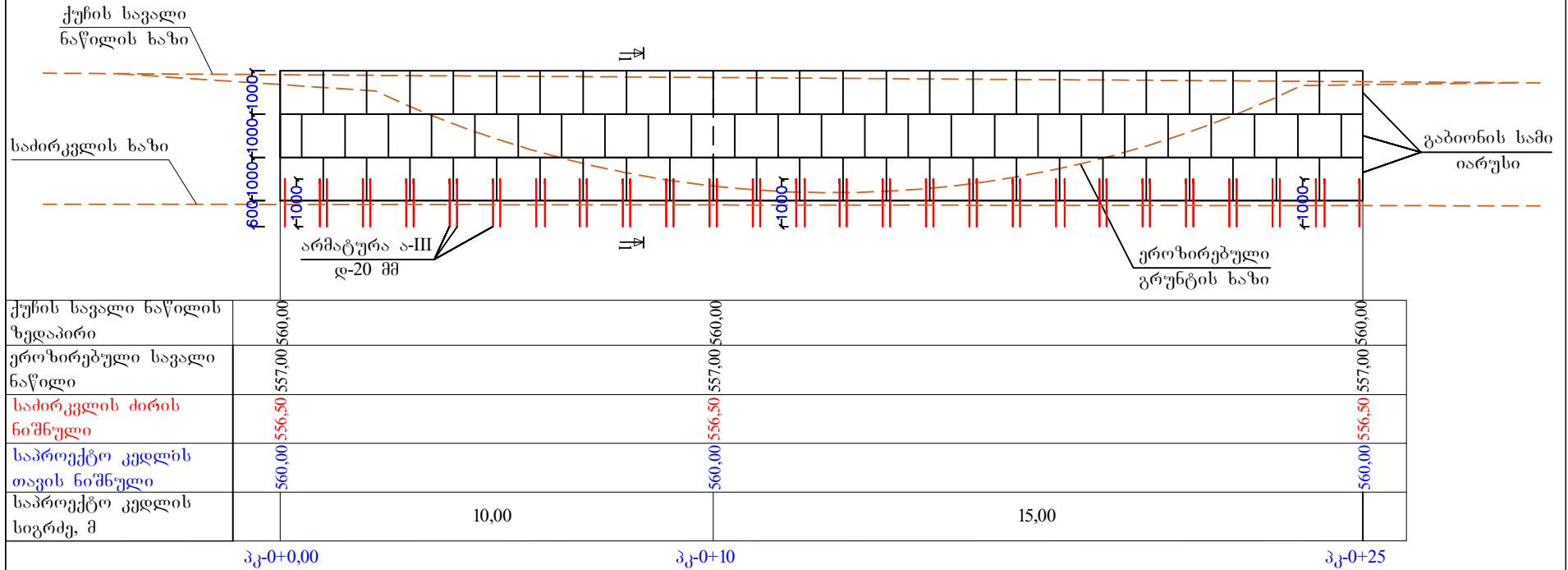


ბაბიუნის III ობრუნის გეგმა
მასშტაბი: 1:100



გაბიონის ბრძივი პროფილი

მასშტაბი: 1:100



ქუჩის სავალი ნაწილის ზედაპირი	560,00	560,00	560,00
ეროზირებული სავალი ნაწილი	557,00	557,00	557,00
სადირკვლის ძირის ნიშნული	556,50	556,50	556,50
საპროექტო კედლის თავის ნიშნული	560,00	560,00	560,00
საპროექტო კედლის სიგრძე, მ		10,00	15,00

გაბიონის ჯრილი
ჯრილი 1-1
მასშტაბი: 1:4

