დ ა მ კ ვ ე თ ი

შ ე მ ს რ უ ლ ებ ე ლ ი

საქართველოს მუნიციპალური
განვითარების ფონდი

შპს
„აბსოლუტ სერვისი“

ჩხოროწყუს მუნიციპალიტეტში ტობა-ვარჩხილის საავტომობილო გზის
კმ 1 - კმ 10 სარეაბილიტაციო სამუშაოები

საპროექტო დოკუმენტაცია

ტომი II-I

გრაფიკული მასალა

საგზაო ნაწილი

თ ბ ი ლ ი ს ი

2017

დ ა მ კ ვ ე თ ი

შ ე მ ს რ უ ლ ებ ე ლ ი

საქართველოს მუნიციპალური
განვითარების ფონდი

შპს
„აბსოლუტ სერვისი“

ჩხოროწყუს მუნიციპალიტეტში ტობა-ვარჩხილის საავტომობილო გზის
კმ 1 - კმ 10 სარეაბილიტაციო სამუშაოები

საპროექტო დოკუმენტაცია

ტომი II-I

გრაფიკული მასალა

საგზაო ნაწილი

შპს „აბსოლუტ სერვისი“-ს

დირექტორი — თ. კუხიანიძე

პროექტის მთ. ინჟინერი — დ. კვარაცხელია

თ ბ ი ლ ი ს ი

2017

<u>გრაფიკული მასალა</u>

ნახაზების ჩამონათვალი		
№	დასახელება	ფურცელი
1	ადგილმდებარეობის რუკა 0+00 - 143+48	1-1
2	პირობითი აღნიშვნები	2-17
3	გზის გეგმა 0+00 - 7+60	3-17
4	გზის გეგმა 7+60 - 14+60	4-17
5	გზის გეგმა 14+60 - 26+20	5-17
6	გზის გეგმა 26+20 - 31+80	6-17
7	გზის გეგმა 31+80 - 39+40	7-17
8	გზის გეგმა 39+40 - 48+20	8-17
9	გზის გეგმა 48+20 - 54+60	9-17
10	გზის გეგმა 54+60 - 62+00	10-17
11	გზის გეგმა 62+00 - 71+40	11-17
12	გზის გეგმა 71+40 - 76+00	12-17

ნახაზების ჩამონათვალი		
№		ფურცელი
13	გზის გეგმა 76+00 - 80+40	13-17
14	გზის გეგმა 80+40 - 85+00	14-17
15	გზის გეგმა 85+00 - 89+20	15-17
16	გზის გეგმა 89+20 - 94+40	16-17
17	გზის გეგმა 94+40 - 100+00	17-17

N



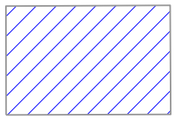





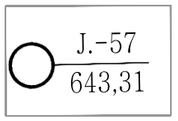

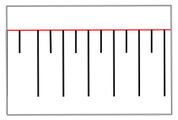

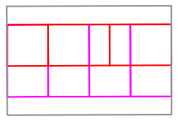

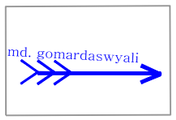

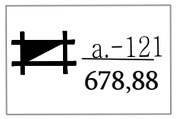

	დამკვეთი: საქართველოს მუნიციპალური განვითარების ფონდი	ობიექტის დასახელება: ჩხოროწყუს მუნიციპალიტეტში ტობა-ვარჩხილის საავტომობილო გზის კმ1 - კმ 10 სარეაბილიტაციო სამუშაოები	შემსრულებელი: შპს „აბსოლუტ სერვისი“; სკ 205256523 ქ. თბილისი, ლესელიძის №11 ტელ: +995 322 544882 Info@absoluteservice.ge; Infoabsoluteservice@gmail.com	პირობითი ნიშნები	
				მასშტაბი: 1:1000	ფურცლის ზომა A-3	ნახაზი: №2-25

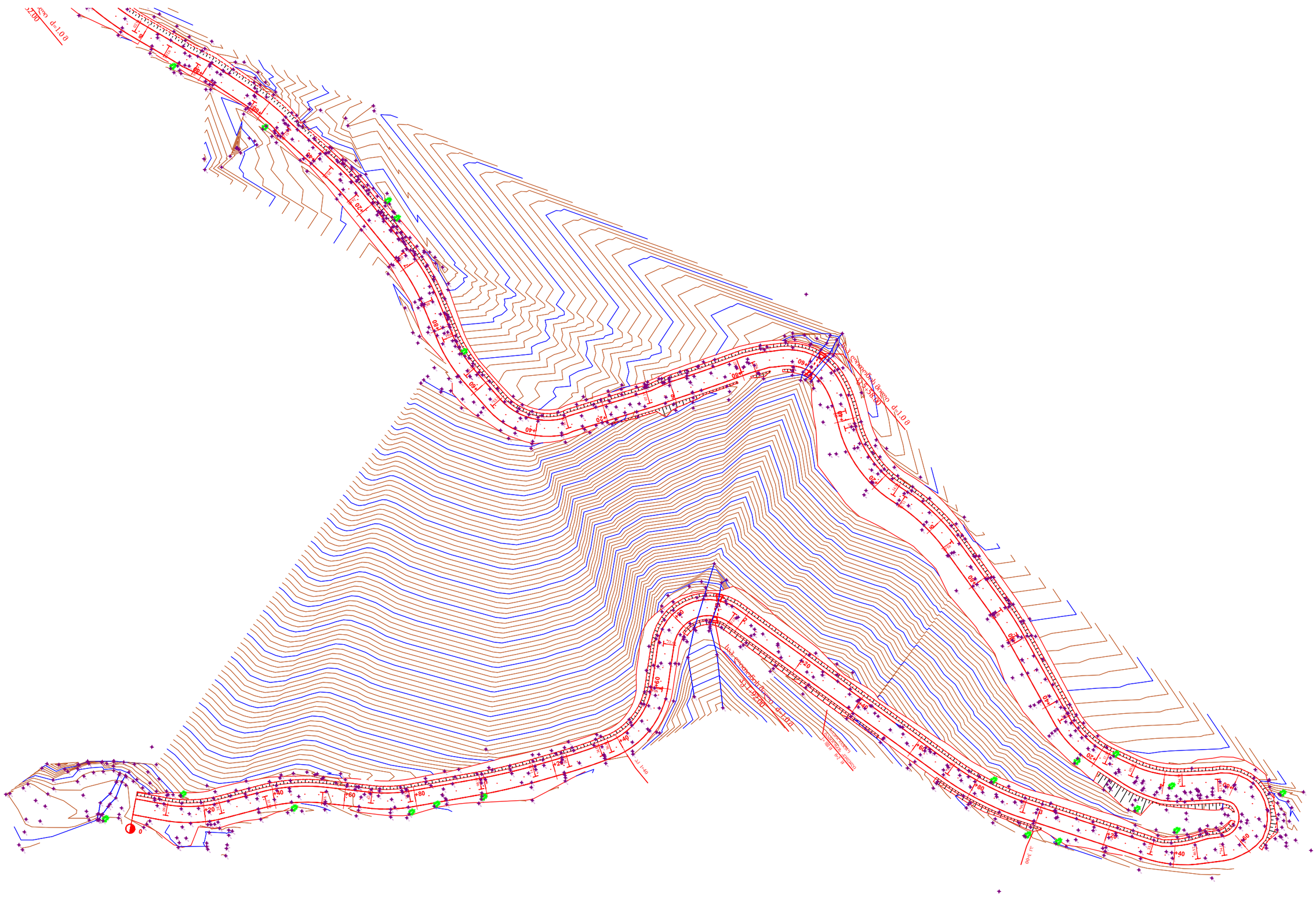

	დამკვეთი: *საქართველოს მუნიციპალური განვითარების ფონდი*	*ობიექტის დასახელება:* *ხხოროწყუს მუნიციპალიტეტში ტობა-ვარხხილის საავტომობილო გზის კმ 1 – კმ 10 მონაკვეთის სარეაბილიტაციო სამუშაოები*	*შემსრულებელი:* *შპს „აბსოლუტ სერვისი“; სკ 205256523* *ქ. თბილისი, დღესელიძის №11* ტელ: +995 322 544882 Info@absoluteservice.ge; Infoabsoluteservice@gmail.com		გზის გეგმა პკ 0+00-დან - 7+60-მდე	
					მასშტაბი: 1:1000	ფურცლის ზომა A-3	ნახაზი: №3-25

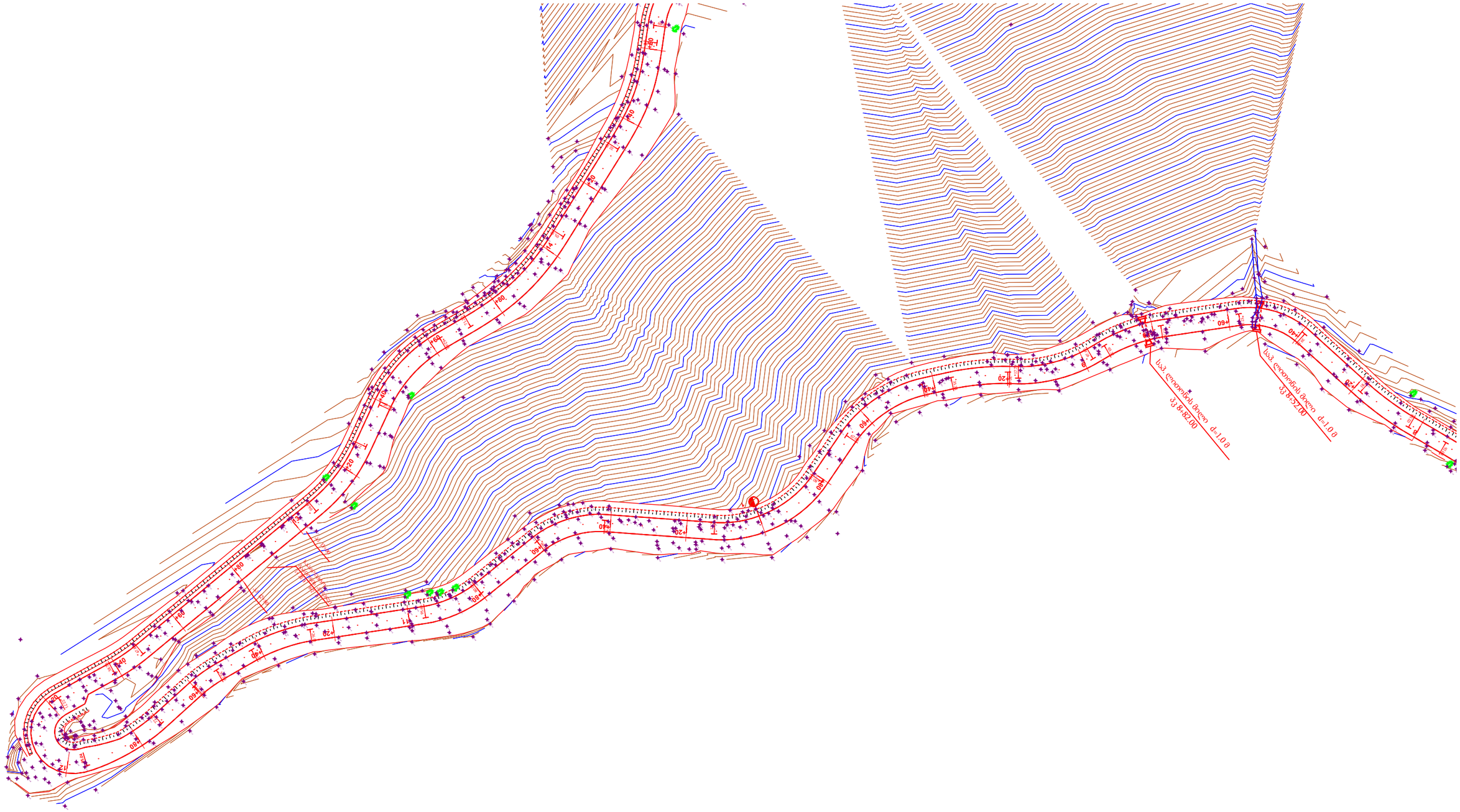

	დამკვეთი: საქართველოს მუნიციპალური განვითარების ფონდი	ობიექტის დასახელება: ჩხოროწყუს მუნიციპალიტეტში ტოგა-ვარჩხილის საავტომობილო გზის კმ 1 – კმ 10 მონაკვეთის სარეაბილიტაციო სამუშაოები	შემსრულებელი: შპს „აბსოლუტ სერვისი“; სკ 205256523 ქ. თბილისი, დღესელიძის №11 ტელ: +995 322 544882 Info@absoluteservice.ge; Infoabsoluteservice@gmail.com		გზის გეგმა პკ 7+60-დან - 14+60-მდე		
					მასშტაბი: 1:1000	ფურცლის ზომა A-3	ნახაზი: №4-25

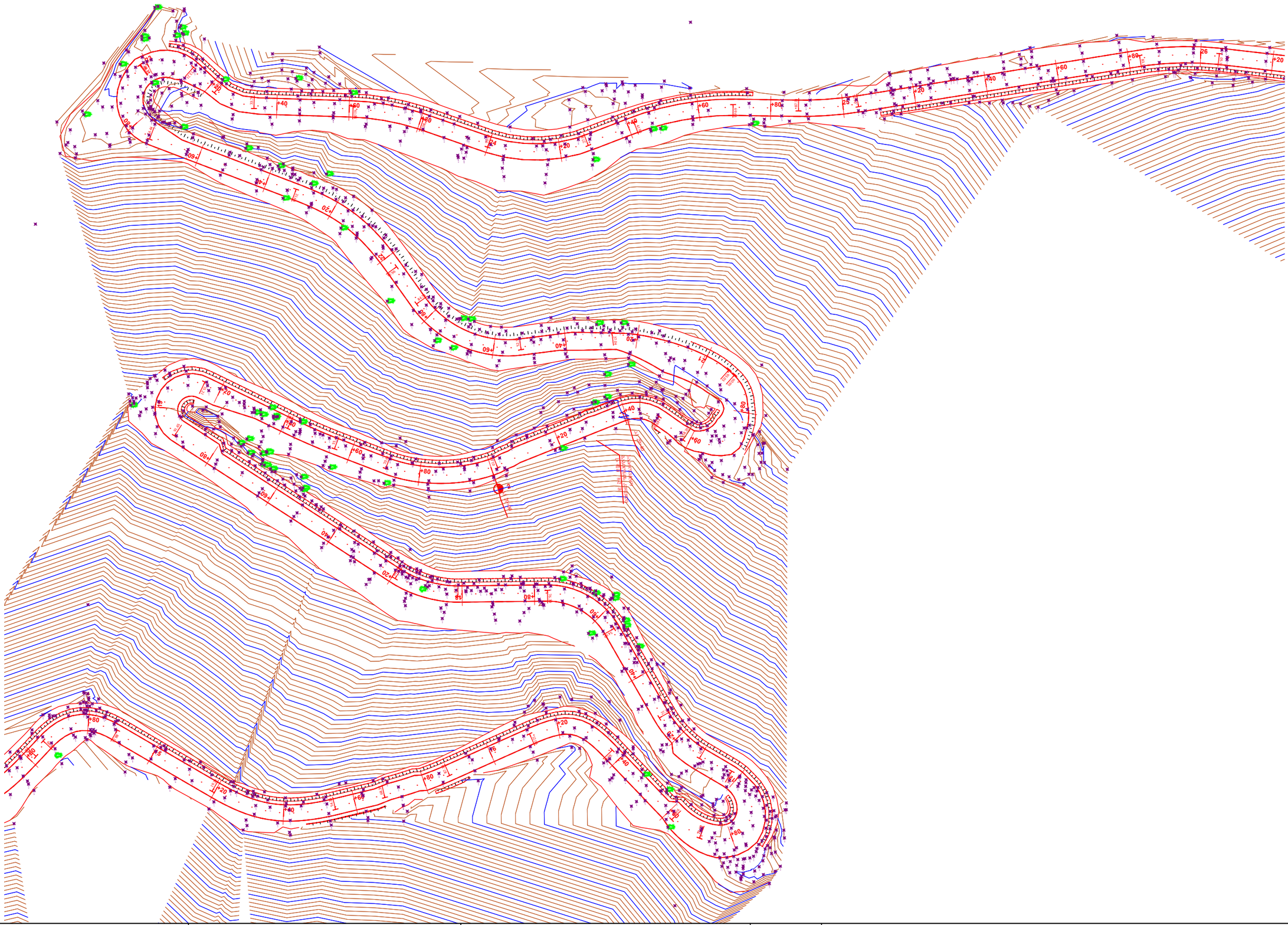

	დამკვეთი: საქართველოს მუნიციპალური განვითარების ფონდი	ობიექტის დასახელება: ჩხოროწყუს მუნიციპალიტეტში ტობა-ვარჩხილის საავტომობილო გზის კმ 1 – კმ 10 მონაკვეთის სარეაბილიტაციო სამუშაოები	შემსრულებელი: შპს „აბსოლუტ სერვისი“; სკ 205256523 ქ. თბილისი, ლესელიძის №11 ტელ: +995 322 544882 Info@absoluteservice.ge; Infoabsoluteservice@gmail.com		გზის გეგმა პკ 14+60-დან - 26+20-მდე მასშტაბი: 1:1000 ფურცლის ზომა A-3 ნახაზი: №5-25

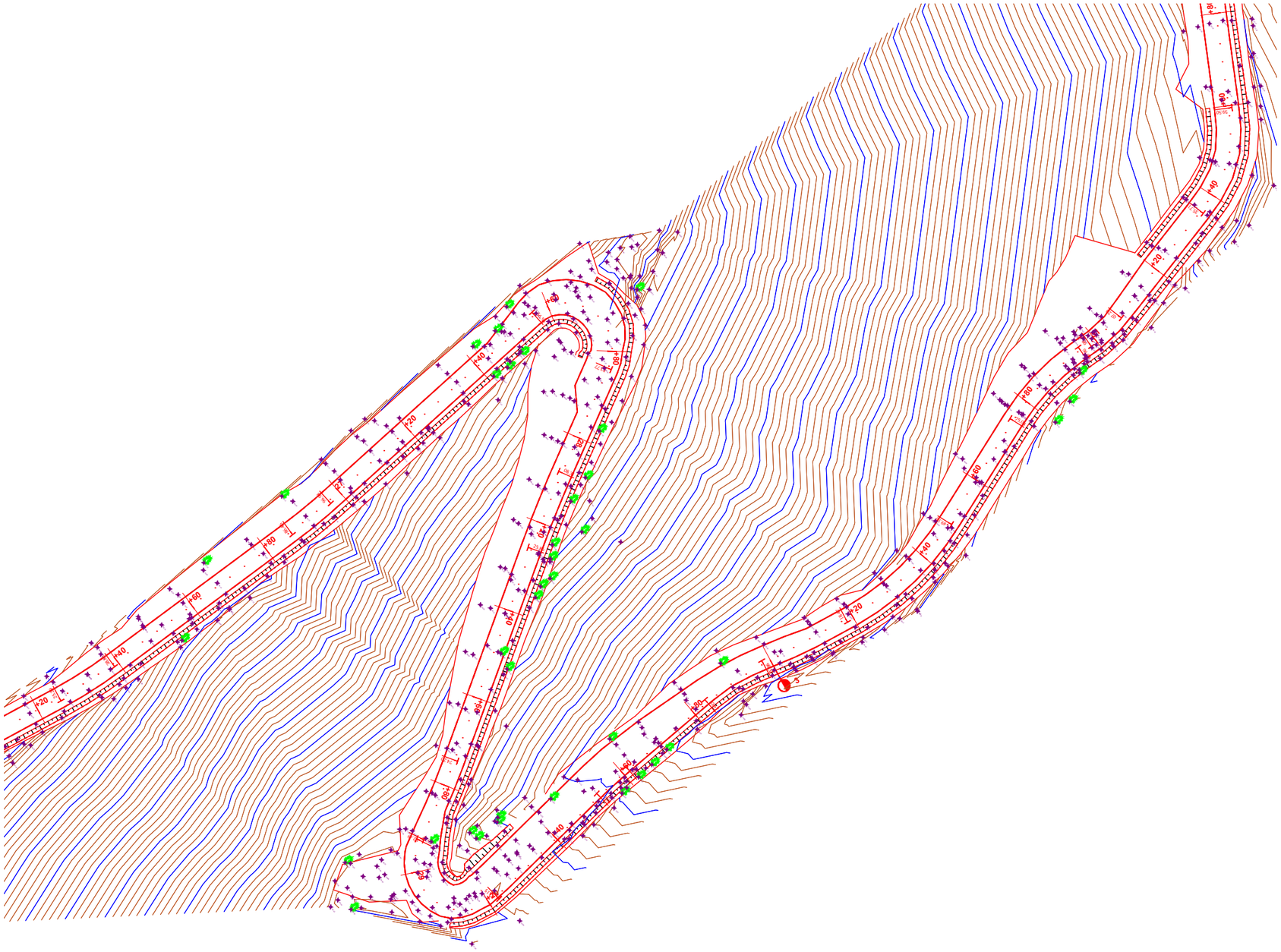

	დამკვეთი: საქართველოს მუნიციპალური განვითარების ფონდი	ობიექტის დასახელება: ჩხოროწყუს მუნიციპალიტეტში ტობა-ვარჩხილის საავტომობილო გზის კმ 1 – კმ 10 მონაკვეთის სარეაბილიტაციო სამუშაოები	შემსრულებელი: შპს „აბსოლუტ სერვისი“; სკ 205256523 ქ. თბილისი, ლესელიძის №11 ტელ: +995 322 544882 Info@absoluteservice.ge; Infoabsoluteservice@gmail.com		გზის გეგმა პკ 26+20-დან - 31+80-მდე		
					მასშტაბი: 1:1000	ფურცლის ზომა A-3	ნახაზი: №6-25

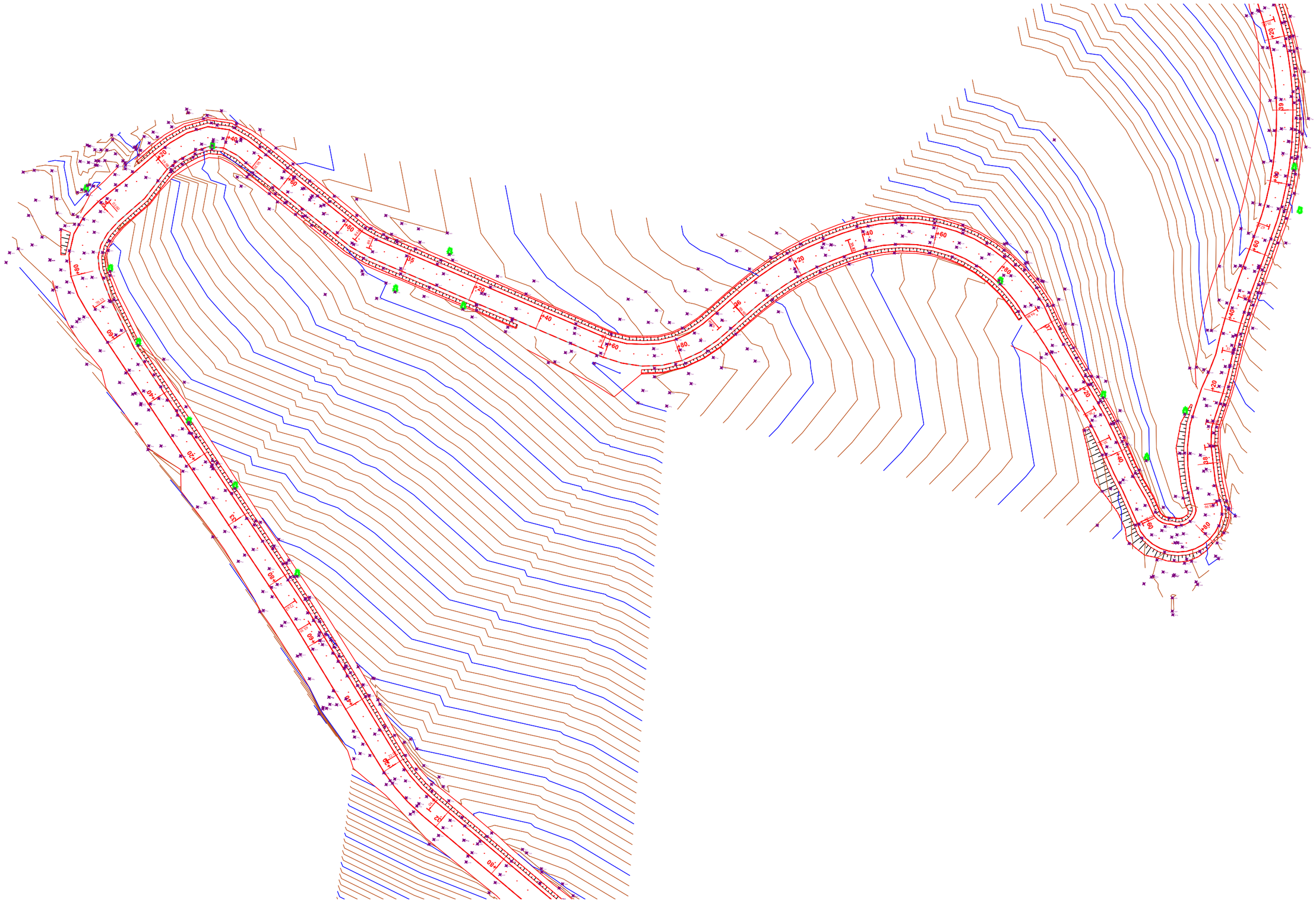

	დამკვეთი: *საქართველოს მუნიციპალური განვითარების ფონდი*	*ობიექტის დასახელება:* *ჩხოროწყუს მუნიციპალიტეტში ტობა-ვარჩხილის საავტომობილო გზის კმ 1 – კმ 10 მონაკვეთის სარეაბილიტაციო სამუშაოები*	*შემსრულებელი:* *შპს „აბსოლუტ სერვისი“; ს/კ 205256523* *ქ. თბილისი, დელელიძის №11* ტელ: +995 322 544882 Info@absoluteservice.ge; Infoabsoluteservice@gmail.com		გზის გეგმა პკ 31+80-დან - 39+40-მდე
					მასშტაბი: 1:1000 ფურცლის ზომა A-3 ნახაზი: №7-25

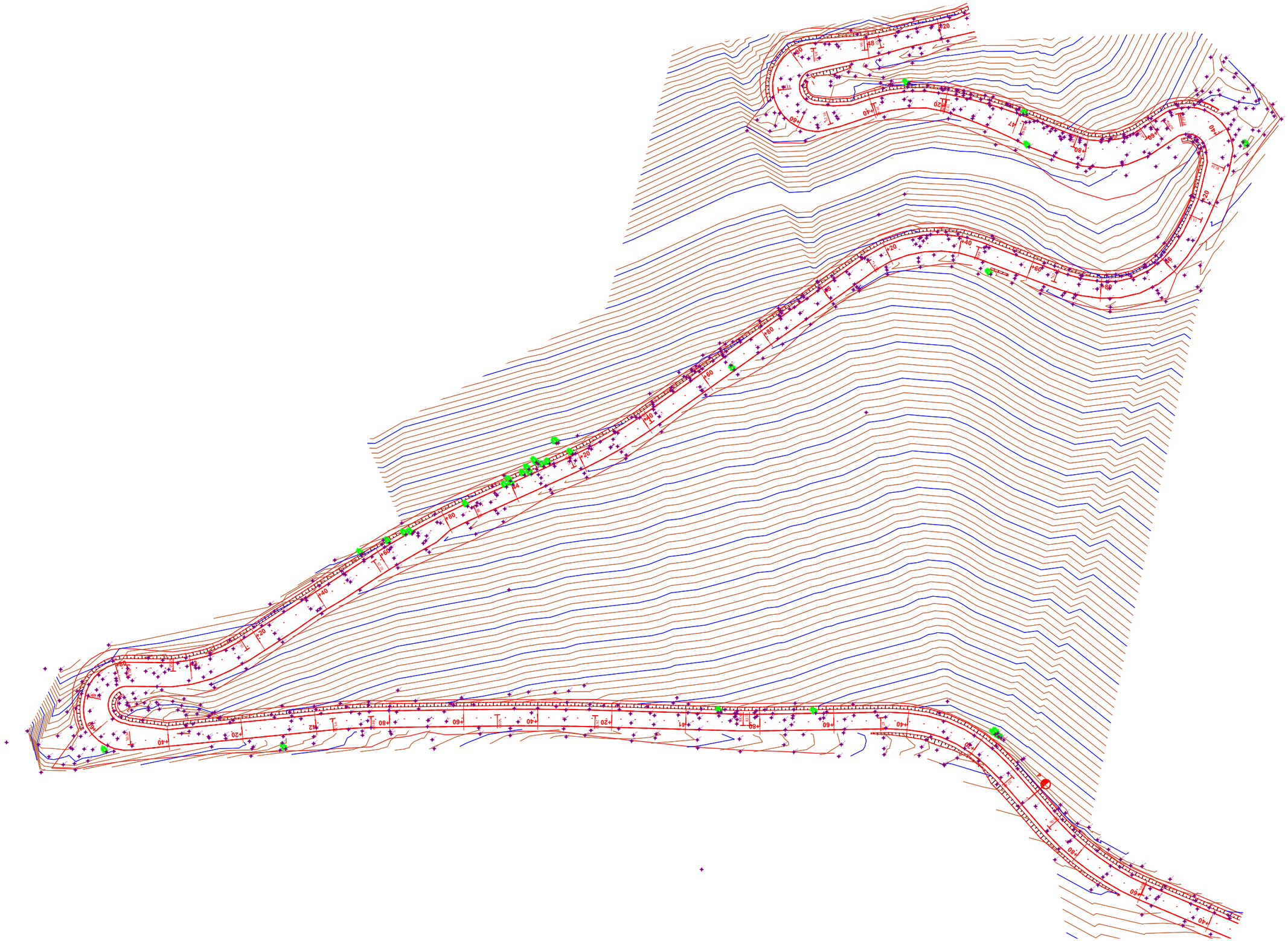

	დამკვეთი: საქართველოს მუნიციპალური განვითარების ფონდი	ობიექტის დასახელება: ჩხოროწყუს მუნიციპალიტეტში ტობა-ვარჩხილის საავტომობილო გზის კმ 1 – კმ 10 მონაკვეთის სარეაბილიტაციო სამუშაოები	შემსრულებელი: შპს „აბსოლუტ სერვისი“; ს/კ 205256523 ქ. თბილისი, ლუსელიძის №11 ტელ: +995 322 544882 Info@absoluteservice.ge; Infoabsoluteservice@gmail.com		გზის ბეგმა კმ 39+40-დან - 48+20-მდე		
					მასშტაბი: 1:1000	ფურცლის ზომა A-3	ნახაზი: №8-25

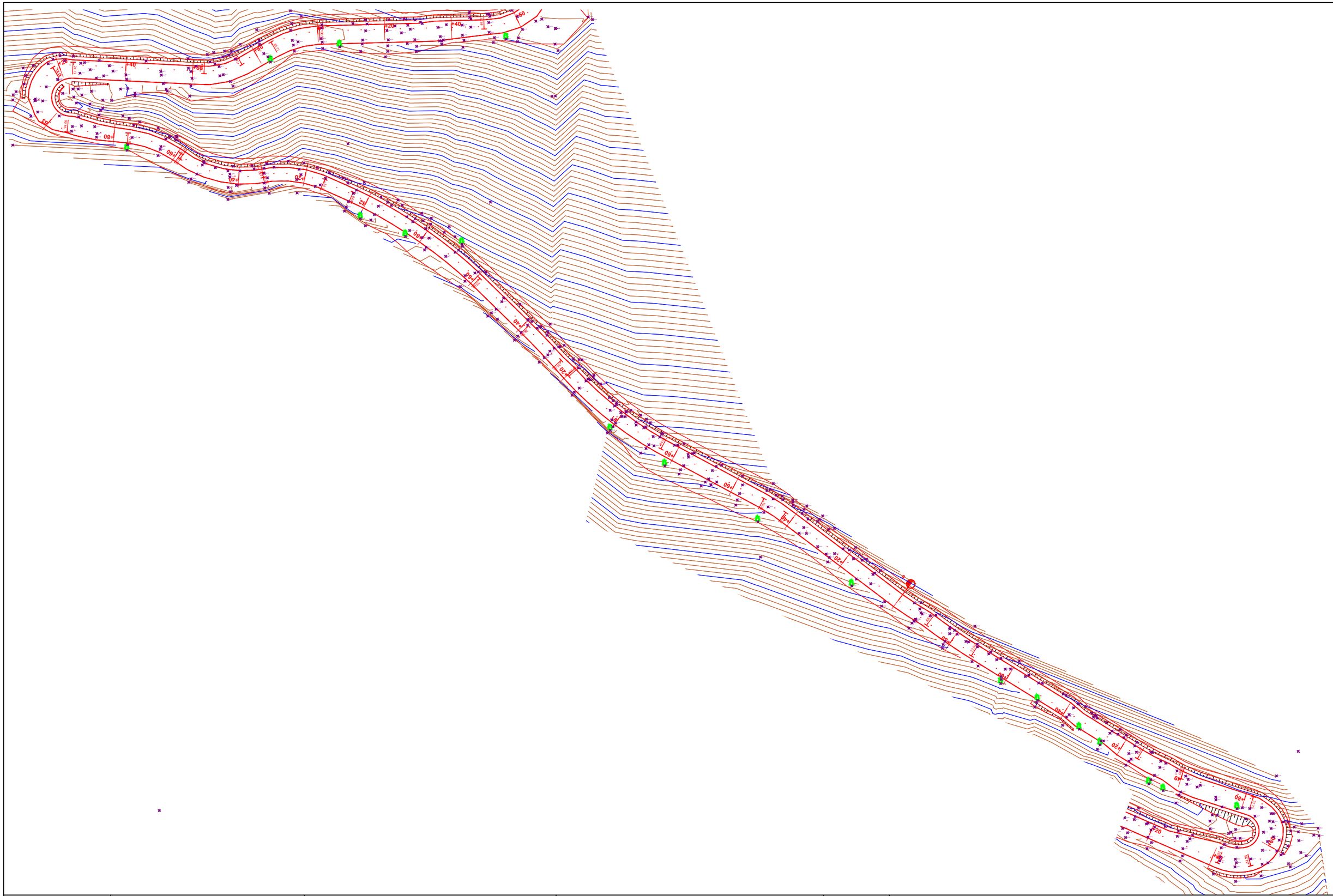

	დამკვეთი: *საქართველოს მუნიციპალური განვითარების ფონდი*	*ობიექტის დასახელება:* *ჩხოროწყუს მუნიციპალიტეტში ტობა-ვარჩხილის საავტომობილო გზის კმ 1 – კმ 10 მონაკვეთის სარეაბილიტაციო სამუშაოები*	*შემსრულებელი:* *შპს „აბსოლუტ სერვისი“; სკ 205256523* *ქ. თბილისი, დელელიძის №11* ტელ: +995 322 544882 Info@absoluteservice.ge; Infoabsoluteservice@gmail.com		გზის გეგმა პკ 48+20-დან - 54+60-მდე მასშტაბი: 1:1000 · ფურცლის ზომა A-3 · ნახაზი: №9-25

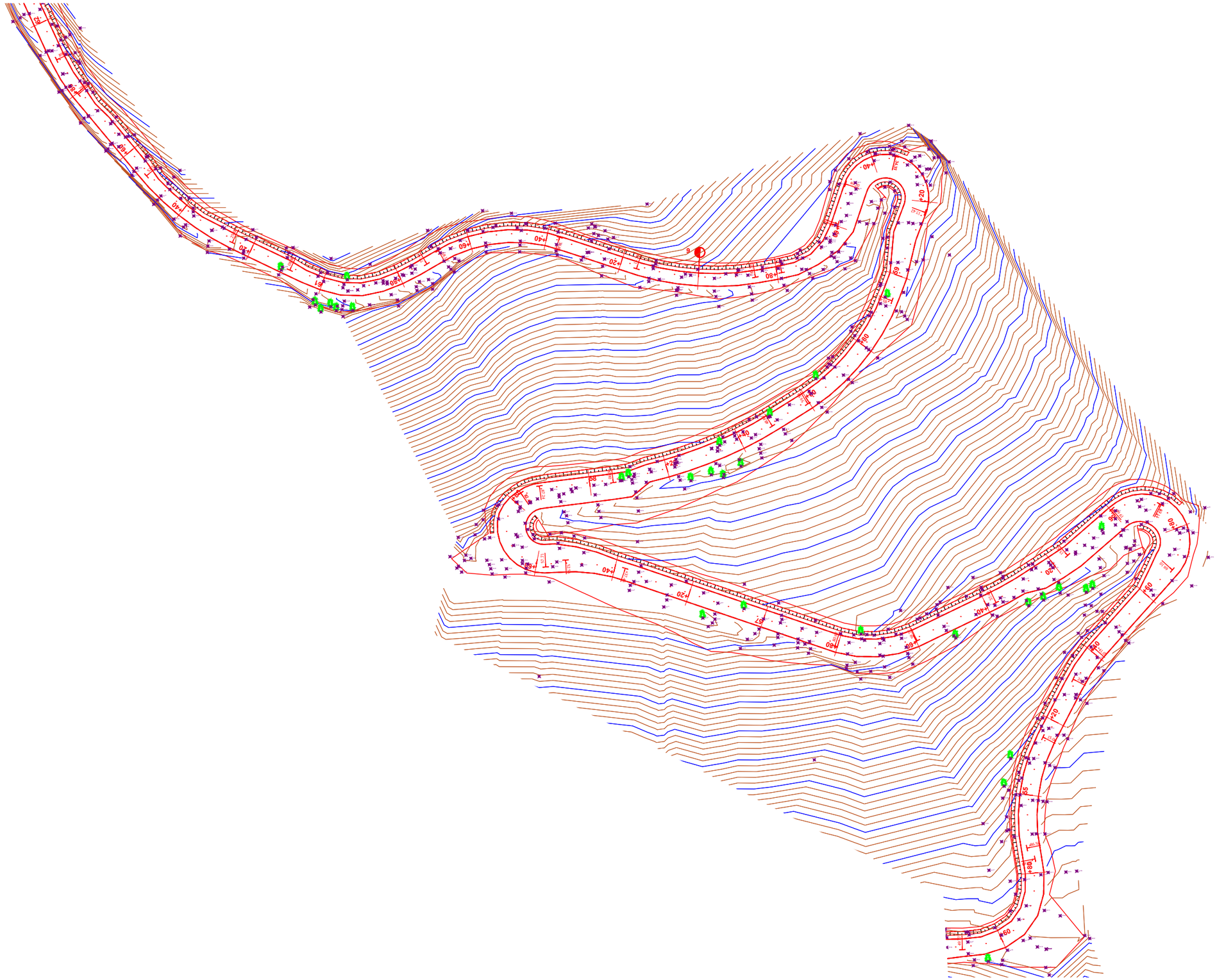

	დამკვეთი: *საქართველოს მუნიციპალური განვითარების ფონდი*	*ობიექტის დასახელება:* *ჩხოროწყუს მუნიციპალიტეტში ტობა-ვარჩხილის საავტომობილო გზის კმ 1 – კმ 10 მონაკვეთის სარეაბილიტაციო სამუშაოები*	*შემსრულებელი:* *შპს „აბსოლუტ სერვისი“; სკ 205256523* *ქ. თბილისი, ლუსელიძის №11* ტელ: +995 322 544882 Info@absoluteservice.ge; Infoabsoluteservice@gmail.com		გზის გეგმა კკ 54+60-დან - 62+00-მდე მასშტაბი: 1:1000 | ფურცლის ზომა A-3 | ნახაზი: №10-25

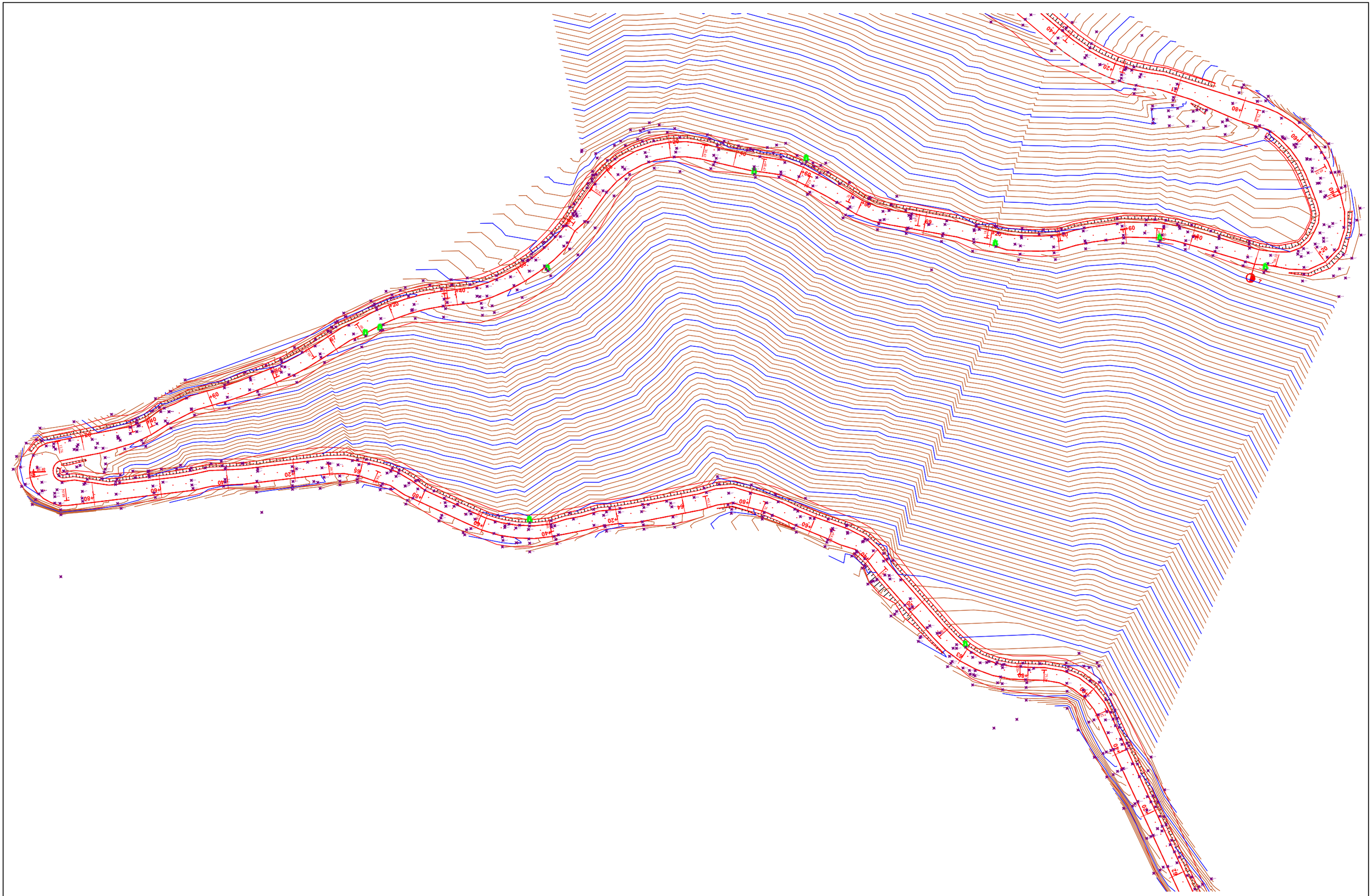

	დამკვეთი: *საქართველოს მუნიციპალური განვითარების ფონდი*	*ობიექტის დასახელება:* *ხხოროწყუს მუნიციპალიტეტში ტობა-ვარხხილის საავტომობილო გზის კმ 1 – კმ 10 მონაკვეთის სარეაბილიტაციო სამუშაოები*	*შემსრულებელი:* *შპს „აბსოლუტ სერვისი“; სკ 205256523* *ქ. თბილისი, დღესელიძის №11* ტელ: +995 322 544882 Info@absoluteservice.ge; Infoabsoluteservice@gmail.com		გზის ბემმა პკ 62+00-დან - 71+40-მდე
					მასშტაბი: 1:1000 | შურცლის ზომა A-3 | ნახაზი: №11-25

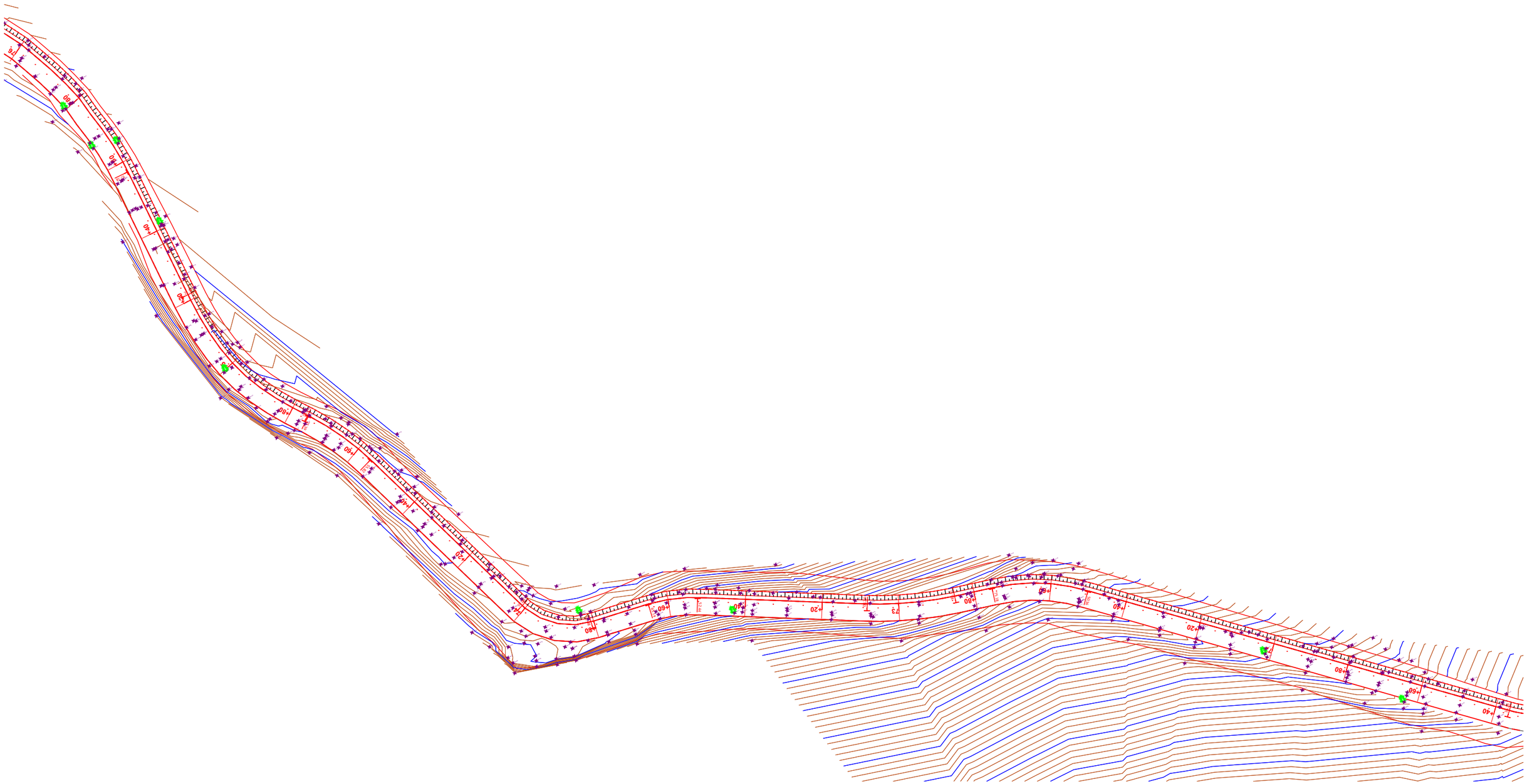

	დამკვეთი: *საქართველოს მუნიციპალური განვითარების ფონდი*	*ობიექტის დასახელება:* *ჩხოროწყუს მუნიციპალიტეტში ტობა-ვარჩხილის საავტომობილო გზის კმ 1 – კმ 10 მონაკვეთის სარეაბილიტაციო სამუშაოები*	*შემსრულებელი:* *შპს „აბსოლუტ სერვისი“; სკ 205256523* *ქ. თბილისი, ლესელიძის №11* ტელ: +995 322 544882 Info@absoluteservice.ge; Infoabsoluteservice@gmail.com		გზის გეგმა პკ 71+40-დან - 76+00-მდე		
					მასშტაბი: 1:1000	ფურცლის ზომა A-3	ნახაზი: №12-25

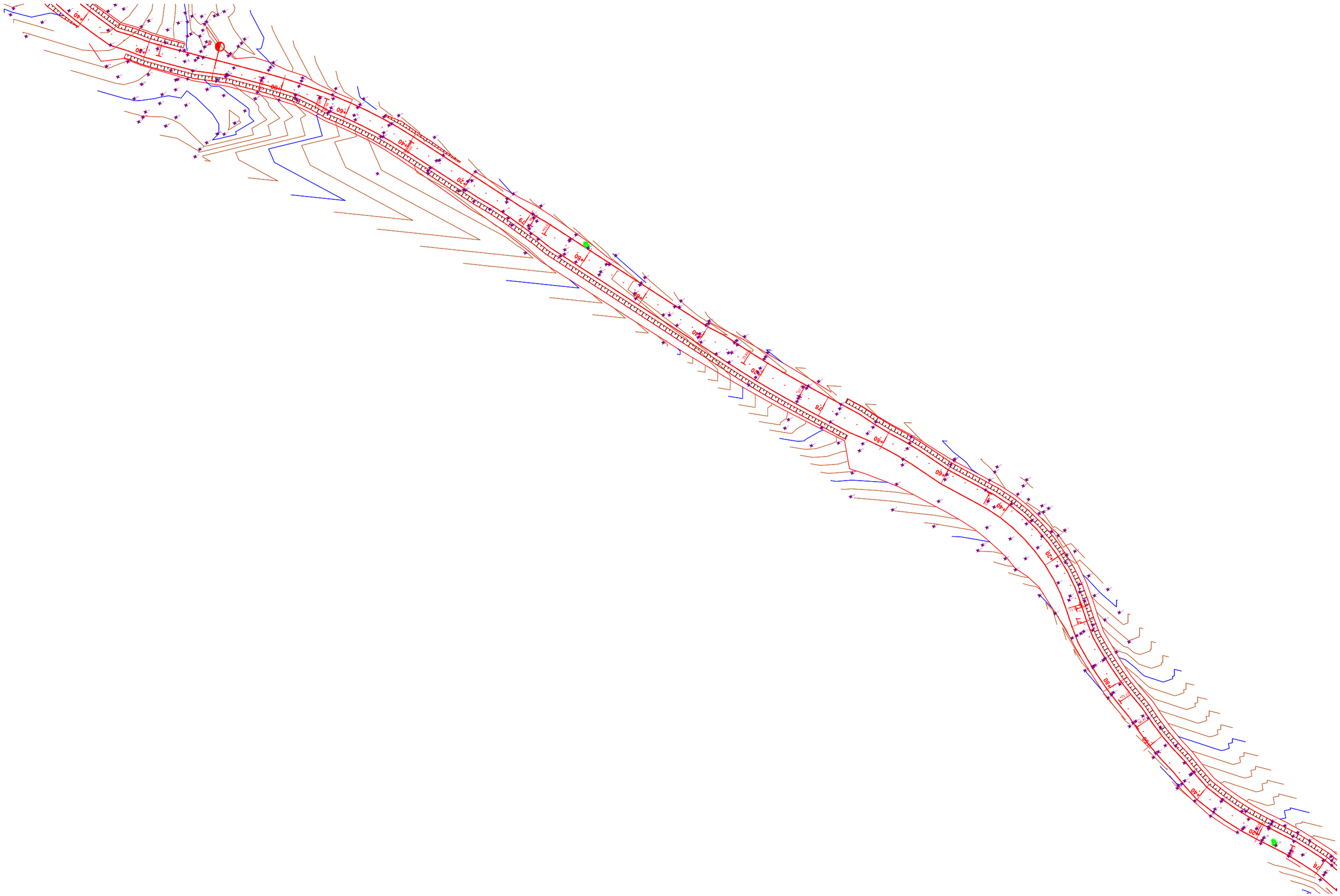

	დამკვეთი: საქართველოს მუნიციპალური განვითარების ფონდი	ობიექტის დასახელება: ჩხოროწყუს მუნიციპალიტეტში ტობა-ვარჩხილის საავტომობილო გზის კმ 1 – კმ 10 მონაკვეთის სარეაბილიტაციო სამუშაოები	შემსრულებელი: შპს „აბსოლუტ სერვისი“; სკ 205256523 ქ. თბილისი, ლესელიძის №11 ტელ: +995 322 544882 Info@absoluteservice.ge; Infoabsoluteservice@gmail.com		გზის ბეგმა პკ 76+00-დან - 80+40-მდე		
					მასშტაბი: 1:1000	ფურცლის ზომა A-3	ნახაზი: №13-25



	დამკვეთი: საქართველოს მუნიციპალური განვითარების ფონდი	ობიექტის დასახელება: ჩხოროწყუს მუნიციპალიტეტში ტობა-ვარჩხილის საავტომობილო გზის კმ 1 – კმ 10 მონაკვეთის სარეაბილიტაციო სამუშაოები	შემსრულებელი: შპს „აბსოლუტ სერვისი“; სკ 205256523 ქ. თბილისი, ლესელიძის №11 ტელ: +995 322 544882 Info@absoluteservice.ge; Infoabsoluteservice@gmail.com		გზის გეგმა პკ 80+40-დან - 85+00-მდე		
					მასშტაბი: 1:1000	ფურცლის ზომა A-3	ნახაზი: №14-25

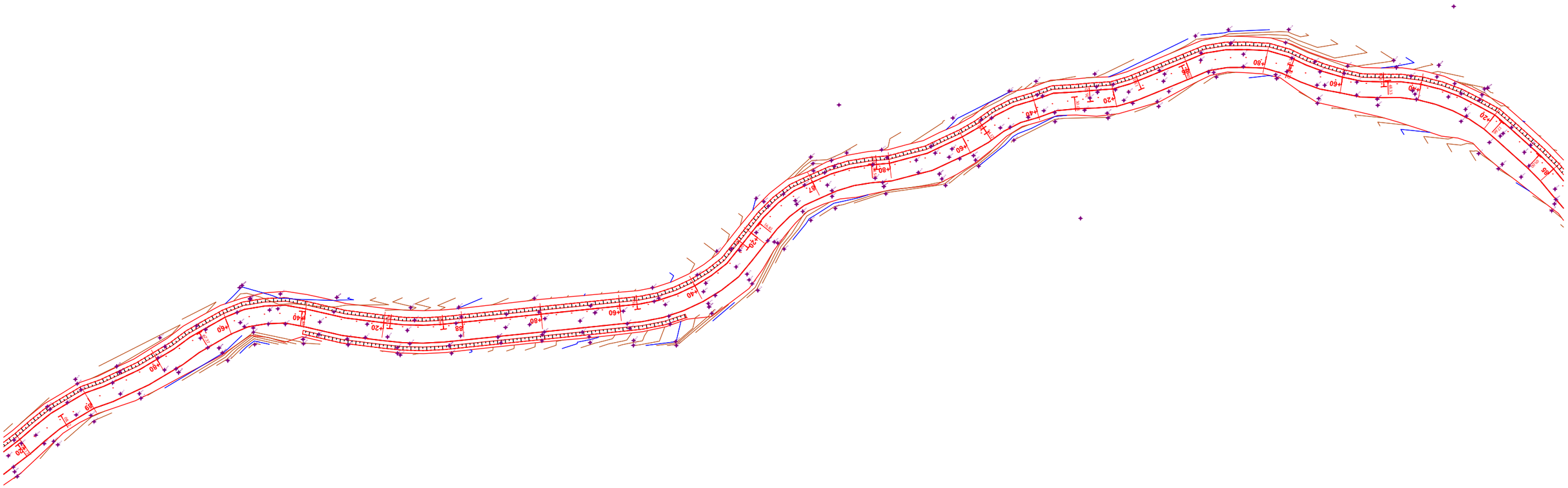

	დამკვეთი: *საქართველოს მუნიციპალური განვითარების ფონდი*	*ობიექტის დასახელება:* *ხხოროწყუს მუნიციპალიტეტში ტობა-ვარხხილის საავტომობილო გზის კმ 1 – კმ 10 მონაკვეთის სარეაბილიტაციო სამუშაოები*	*შემსრულებელი:* *შპს „აბსოლუტ სერვისი“; სკ 205256523* *ქ. თბილისი, დეხელიძის №11* ტელ: +995 322 544882 Info@absoluteservice.ge; Infoabsoluteservice@gmail.com		გზის გეგმა პკ 85+00-დან - 89+20-მდე
					მასშტაბი: 1:1000 ფურცლის ზომა A-3 ნახაზი: №15-25

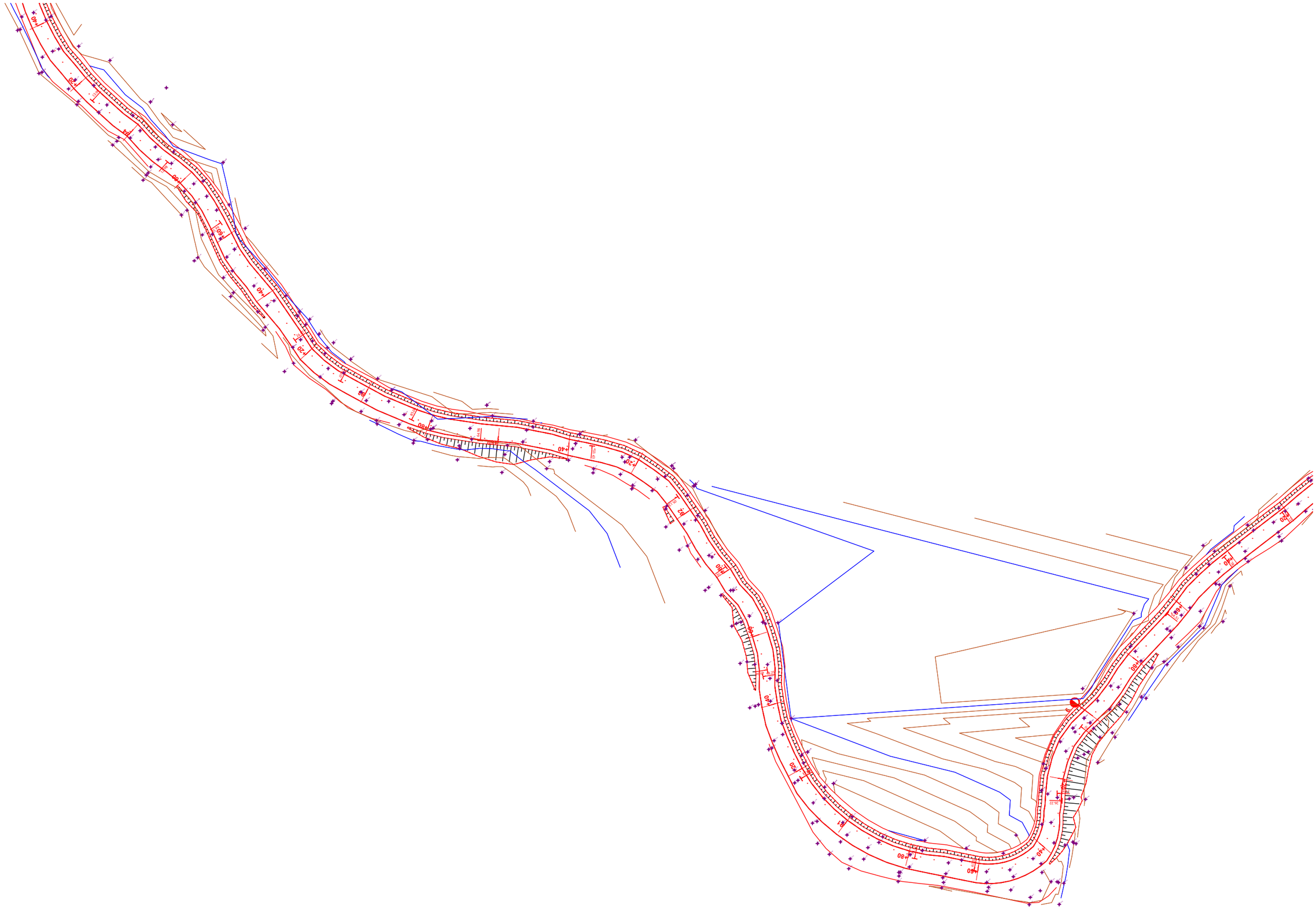

	დამკვეთი: *საქართველოს მუნიციპალური განვითარების ფონდი*	*ობიექტის დასახელება:* *ჩხოროწყუს მუნიციპალიტეტში ტოგა-ვარჩხილის საავტომობილო გზის კმ 1 – კმ 10 მონაკვეთის სარეაბილიტაციო სამუშაოები*	*შემსრულებელი:* *შპს „აბსოლუტ სერვისი“; ს/კ 205256523* *ქ. თბილისი, ლუსელიძის №11* ტელ: +995 322 544882 Info@absoluteservice.ge; Infoabsoluteservice@gmail.com		გზის ბეგმა კკ 89+20-დან - 94+40-მდე მასშტაბი: 1:1000 | ფურცლის ზომა A-3 | ნახაზი: №16-25



	დამკვეთი: *საქართველოს მუნიციპალური განვითარების ფონდი*	*ობიექტის დასახელება:* *ხხოროწყუს მუნიციპალიტეტში ტოგა-ვარჩხილის საავტომობილო გზის კმ 1 – კმ 10 მონაკვეთის სარეაბილიტაციო სამუშაოები*	*შემსრულებელი:* *შპს „აბსოლუტ სერვისი“; სკ 205256523* *ქ. თბილისი, დელელიძის №11* ტელ: +995 322 544882 Info@absoluteservice.ge; Infoabsoluteservice@gmail.com		გზის გეგმა პკ 94+40-დან - 100+00-მდე		
					მასშტაბი: 1:1000	ფურცლის ზომა A-3	ნახაზი: №17-25

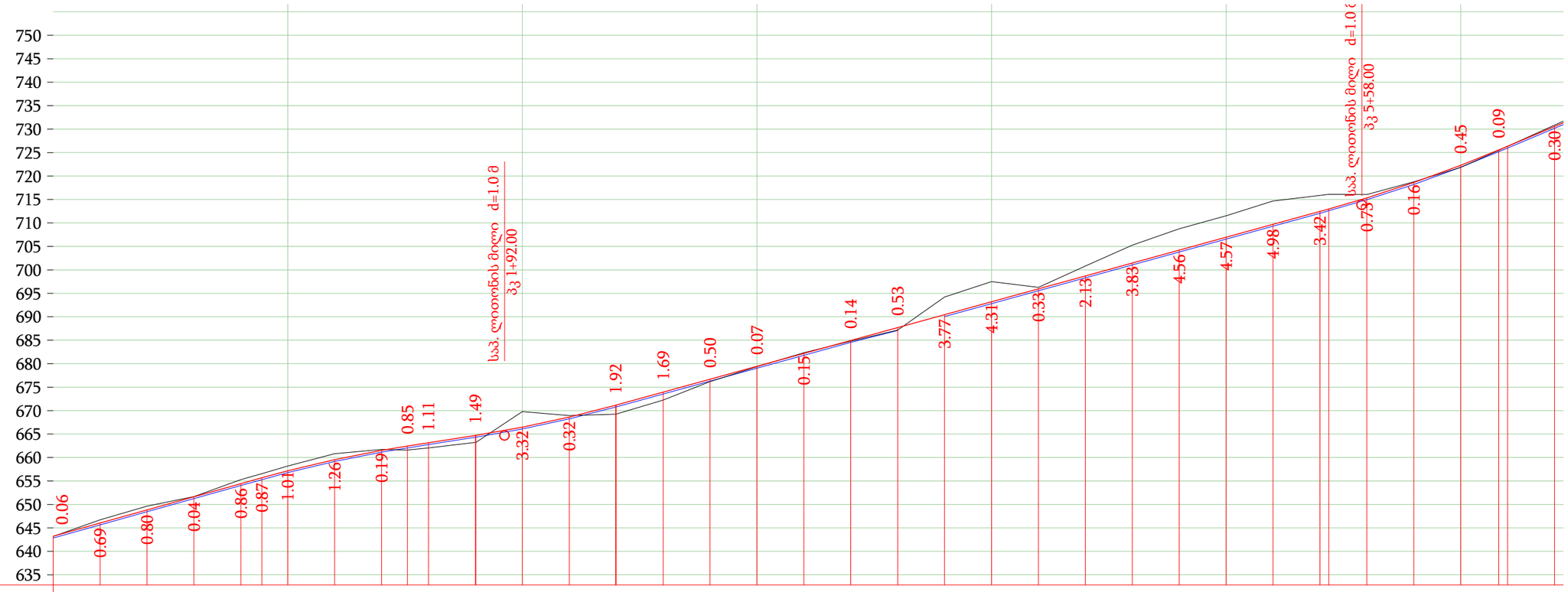

მ. 1:2000 - ჰორიზონტალური
მ. 1:1000 - ვერტიკალური
მ. 1:100 - გრუნტის ვერტიკალურად

საპროექტო მონაცემები

| | | |

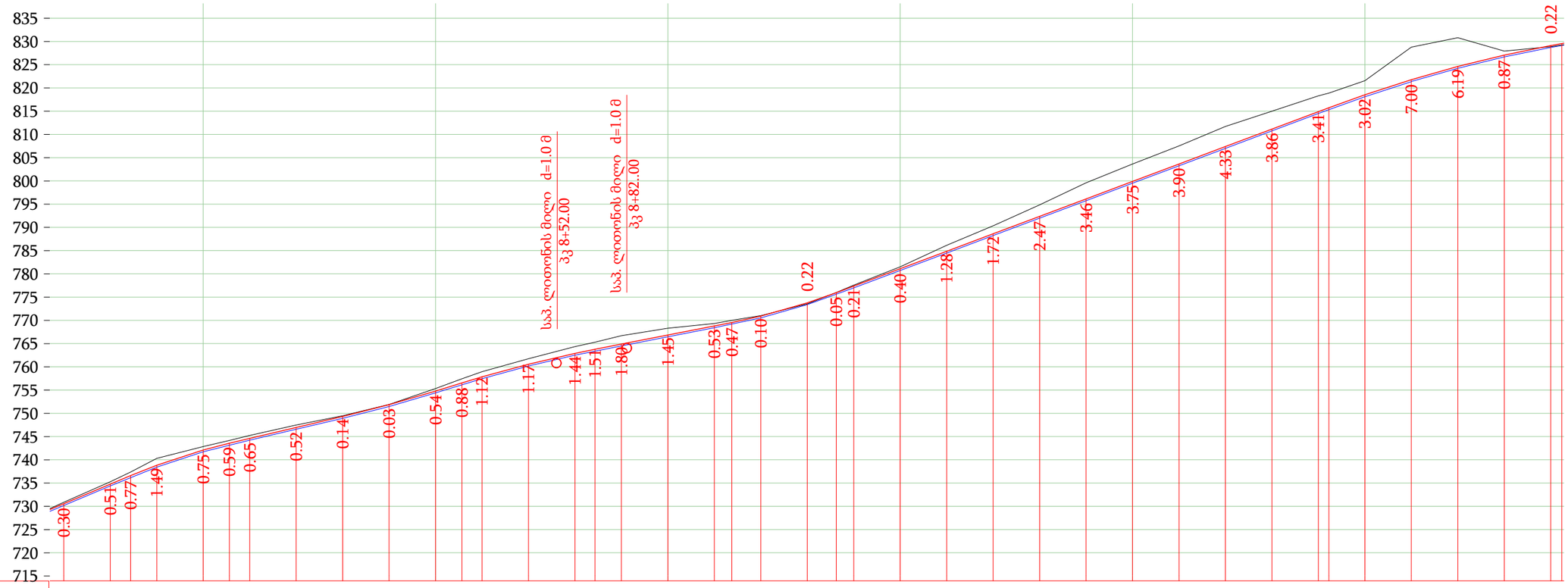

მ. 1:2000 - ჰორიზონტალური
მ. 1:1000 - ვერტიკალური
მ. 1:100 - გრუნტის ვერტიკალურად

საპროექტო მონაცემები

| | | |

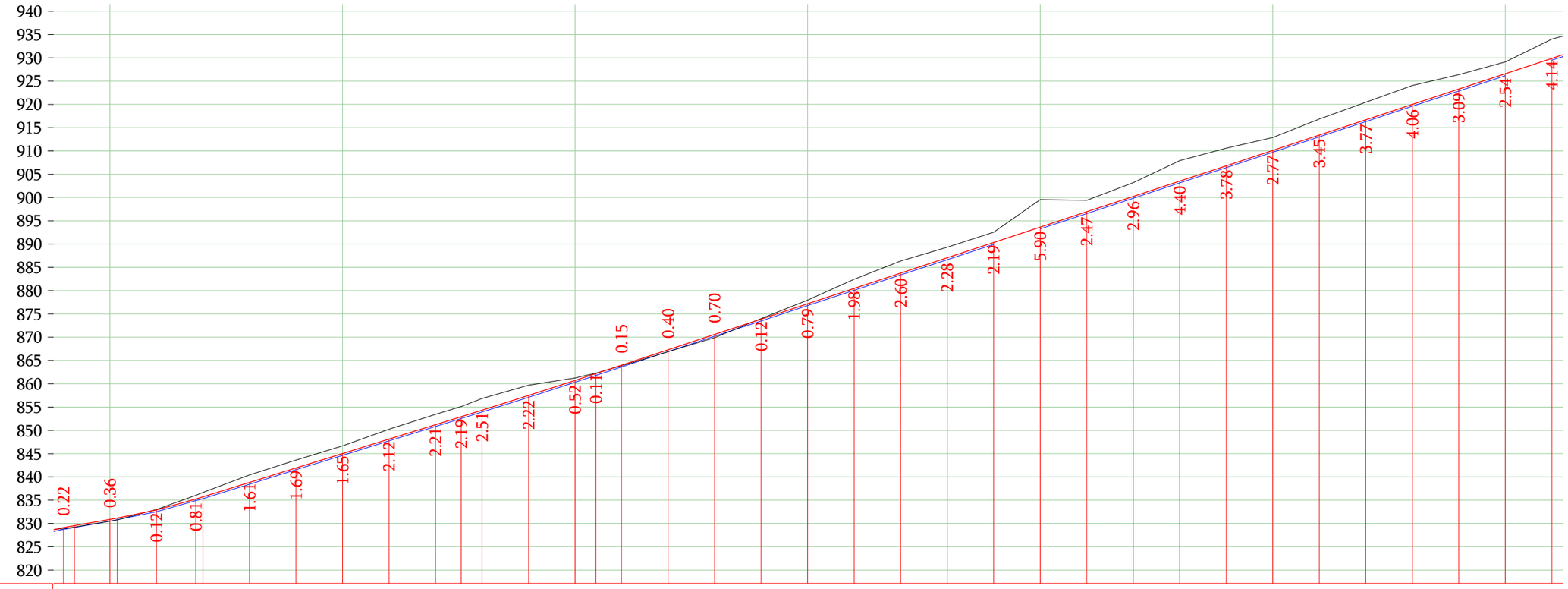

მ. 1:2000 - ჰორიზონტალური
მ. 1:1000 - ვერტიკალური
მ. 1:100 - გრუნტის ვერტიკალურად

საპროექტო მონაცემები

| | | |

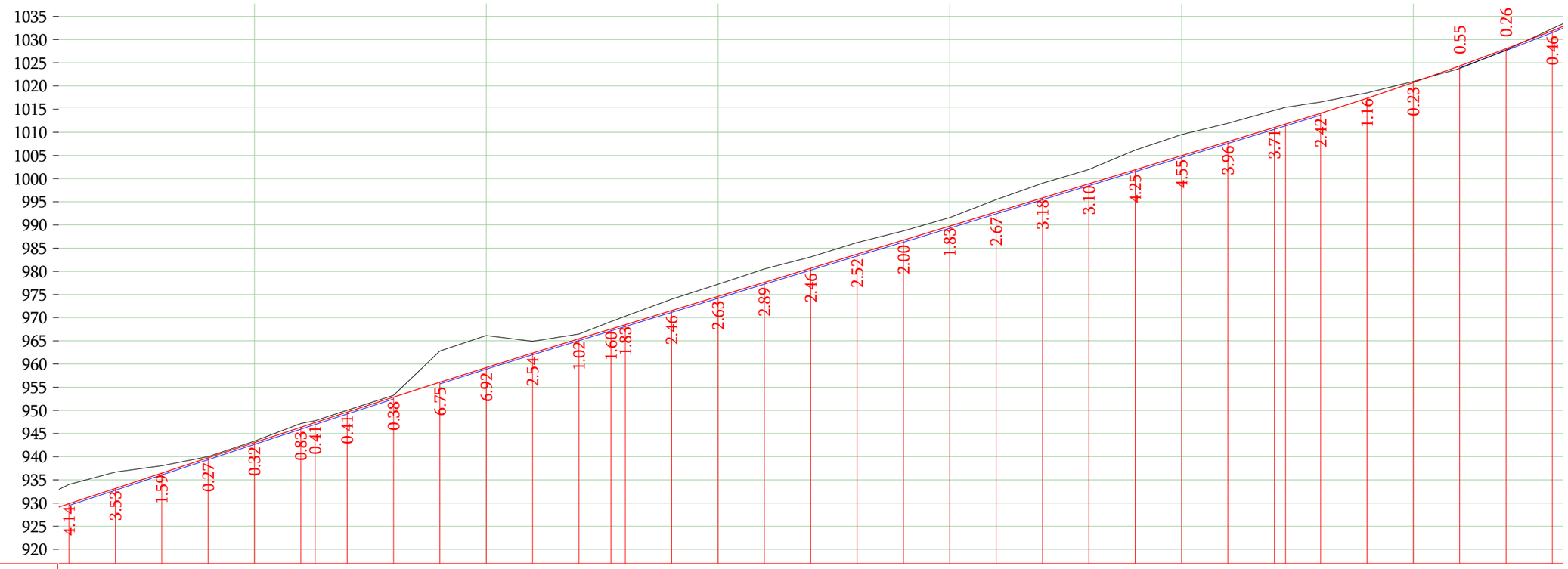

მ. 1:2000 - ჰორიზონტალური
მ. 1:1000 - ვერტიკალური
მ. 1:100 - გრუნტის ვერტიკალურად

საპროექტო მონაცემები

საფარის ტიპი																																									
მარცხენა კიუვეტი	გამაგრება																																								
	ძირის ნიშნული, მ	929.48	932.77	936.07	939.36	942.65	945.94	949.22	952.46																	992.41	995.45	998.49	1001.52	1004.56	1007.60	1010.64	1013.72								
მარჯვენა კიუვეტი	გამაგრება																																								
	ძირის ნიშნული, მ									955.71	958.88	962.01	965.06	968.11	971.14	974.18	977.22	980.26	983.30	986.28	989.32	992.41															1023.92	1027.64	1031.52
ქანობი, ‰, ვერტიკალური მრუდი, მ							517.17	26.16	65	R - 10000.00 K - 127.68				53.84	152																	291.03	44.87	R - 2500.00 K - 150.26					
გზის ღერძის ნიშნული, მ		929.87	933.16	936.45	939.75	943.04	946.33 947.35	949.62	952.86	956.07	959.23	962.36	965.44	967.56 968.49	971.53	974.57	977.61	980.64	983.68	986.72	989.76	992.79	995.83	998.87	1001.91	1004.95	1007.98	1011.02	1014.11	1017.34	1020.74	1024.30	1028.02	1031.90

არსებული მონაცემები

რელიეფის ნიშნული, მ		934.01	936.69	938.04	940.02	943.36	947.16 947.75	950.03	953.24	962.82	966.15	964.90	966.46	969.16 970.32	973.99	977.20	980.50	983.10	986.20	988.72	991.59	995.46	999.01	1001.97	1006.16	1009.50	1011.94	1014.73	1016.53	1018.50	1020.97	1023.75	1027.76	1032.36
პიკეტი, მ		20.00	40.00	60.00	80.00	00.00	20.00 26.16	40.00	60.00	80.00	00.00	20.00	40.00	53.84 60.00	80.00	00.00	20.00	40.00	60.00	80.00	00.00	20.00	40.00	60.00	80.00	00.00	20.00	40.00	60.00	80.00	00.00	20.00	40.00	60.00
მანძილი, მ		0	20.00	20.00	20.00	20.00	20.00	6.16 13.84	20.00	20.00	20.00	20.00	20.00	13.84	6.16	20.00	20.00	20.00	20.00	20.00	20.00	20.00	20.00	20.00	20.00	20.00	20.00	20.00	4.87	15.13	20.00	20.00	20.00	20.00	20.00	2

პიკეტი, გეგმის ელემენტები, კილომეტრი

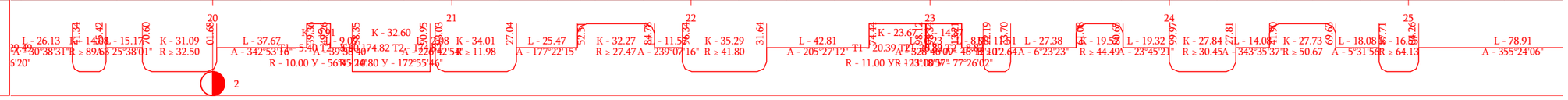

დამკვეთი:

საქართველოს მუნიციპალური განვითარების ფონდი

ობიექტის დასახელება:
ჩხოროწყუს მუნიციპალიტეტში ტობა-ვარჩხილის საავტომობილო გზის კმ 1 – კმ 10 მონაკვეთის სარეაბილიტაციო სამუშაოები

შემსრულებელი:
შპს „აბსოლუტ სერვისი“; ს/კ 205256523
ქ. თბილისი, ლესელიძის №11
ტელ: +995 322 544882
Info@absoluteservice.ge; Infoabsoluteservice@gmail.com

გრძივი პროფილი
პკ 19+20-დან - 25+60-მდე

მასშტაბი: 1:2000	ფურცლის ზომა A-3	ნახაზი: №4-23

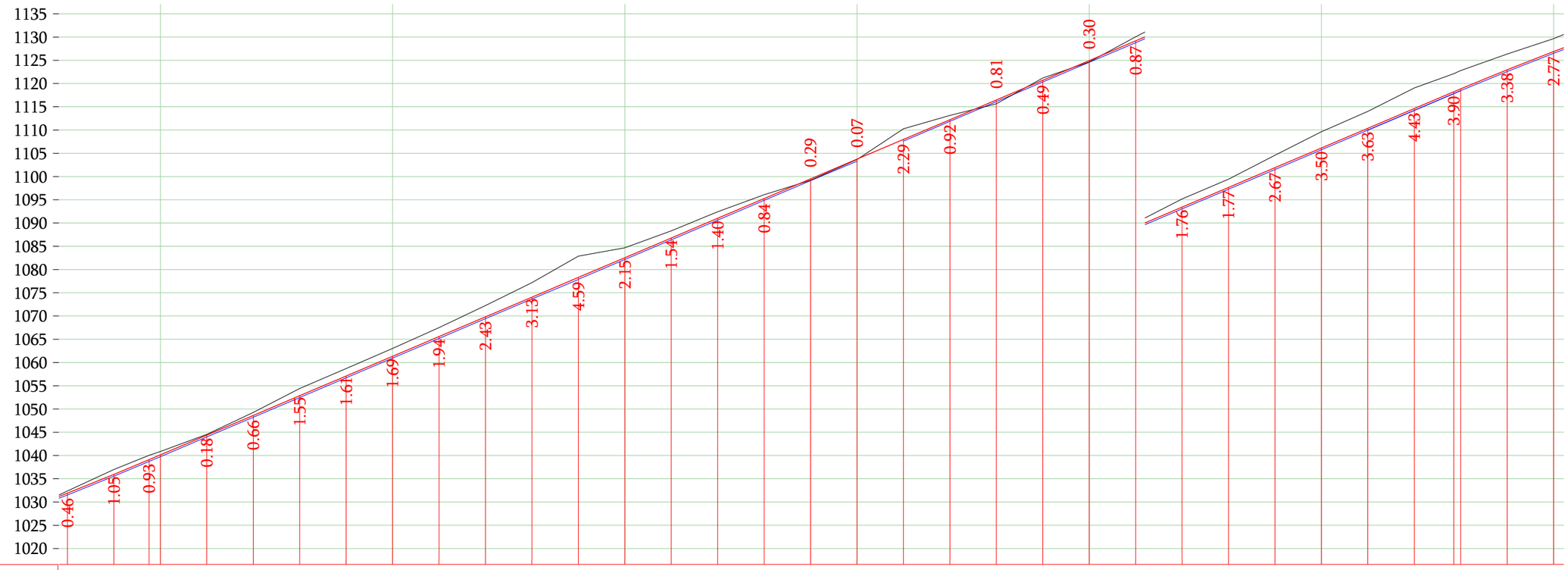

მ. 1:2000 - ჰორიზონტალური
მ. 1:1000 - ვერტიკალური
მ. 1:100 - გრუნტის ვერტიკალურად

საპროექტო მონაცემები

| | | |

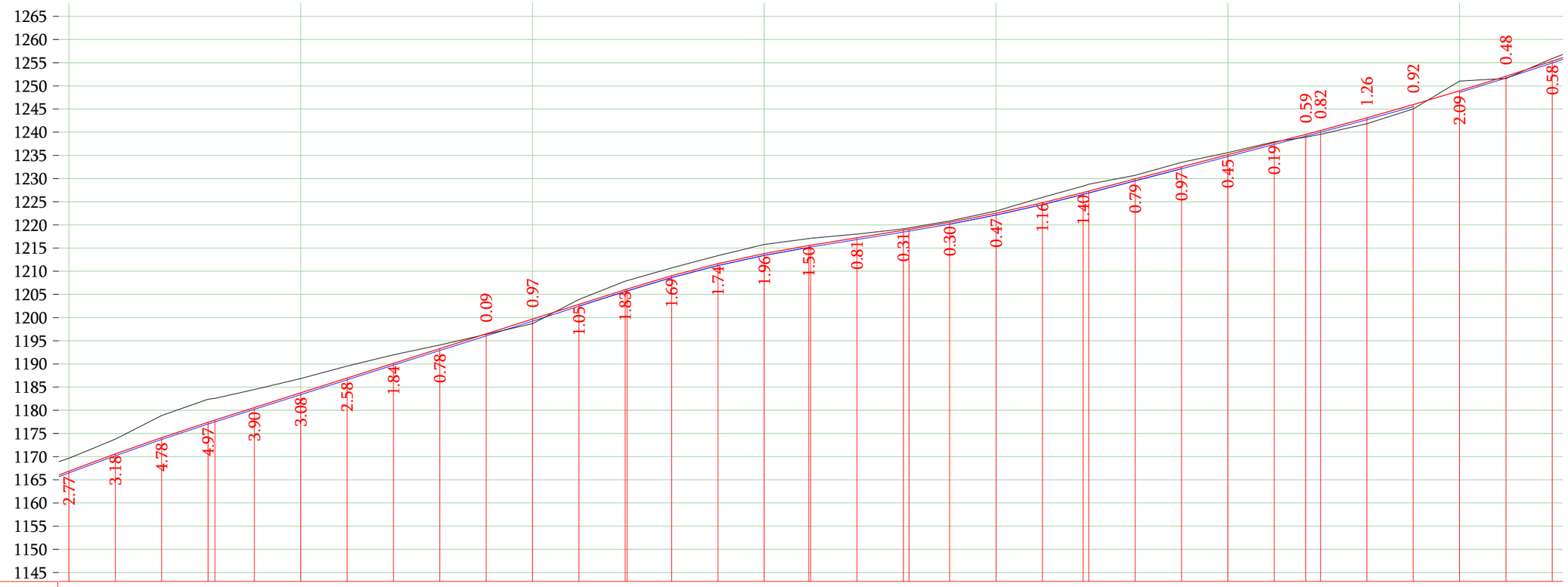

მ. 1:2000 - ჰორიზონტალური
მ. 1:1000 - ვერტიკალური
მ. 1:100 - გრუნტის ვერტიკალურად

საპროექტო მონაცემები

| | | |

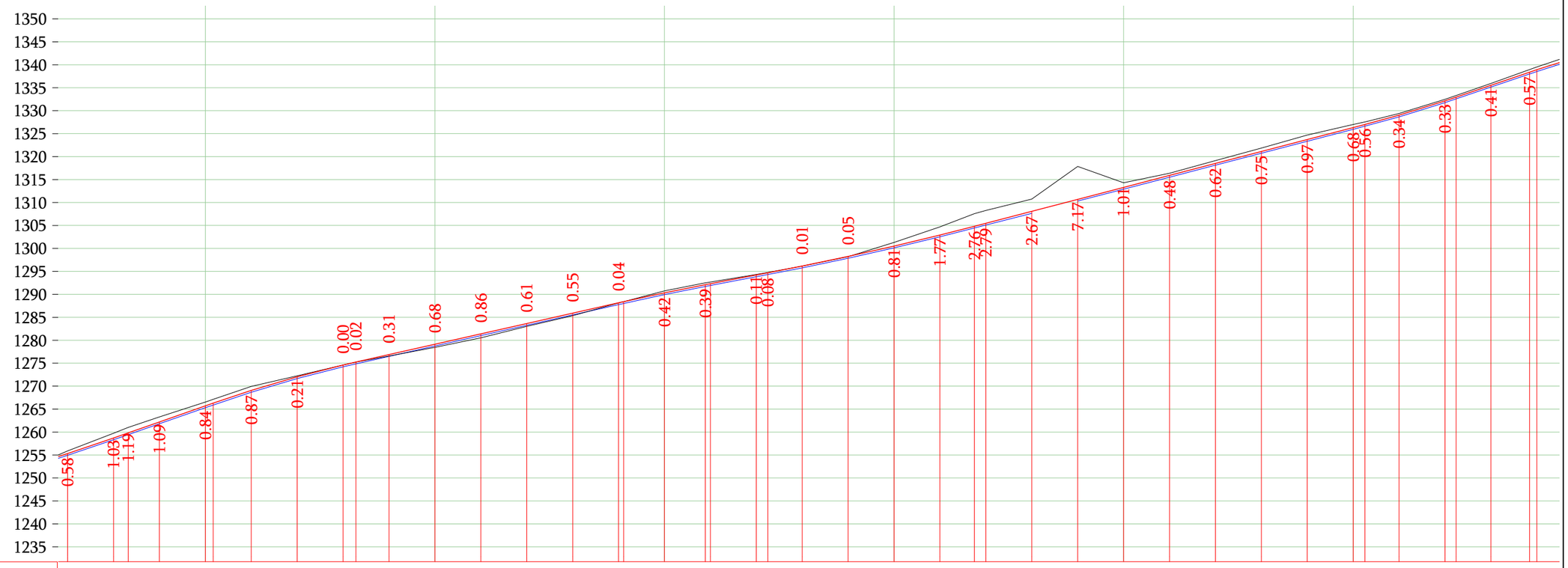

მ. 1:2000 - ჰორიზონტალური
მ. 1:1000 - ვერტიკალური
მ. 1:100 - გრუნტის ვერტიკალურად

საპროექტო მონაცემები

| | | |

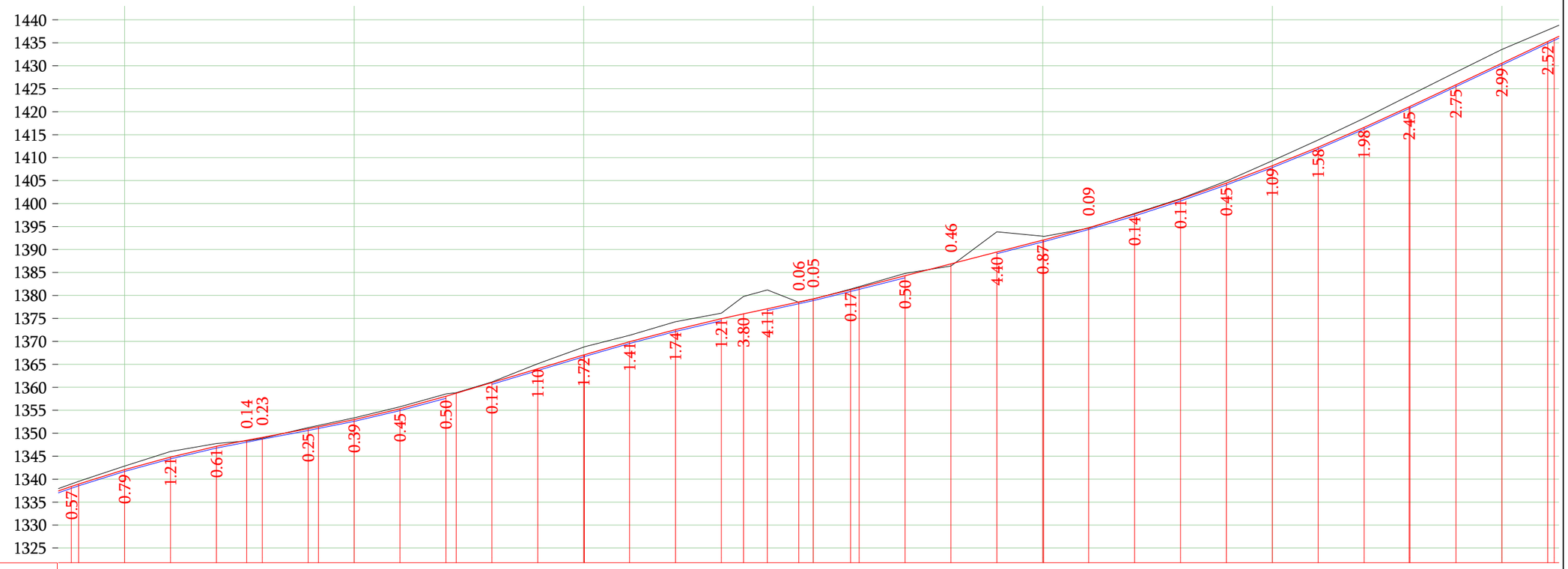

მ. 1:2000 - ჰორიზონტალური
მ. 1:1000 - ვერტიკალური
მ. 1:100 - გრუნტის ვერტიკალურად

| | | |

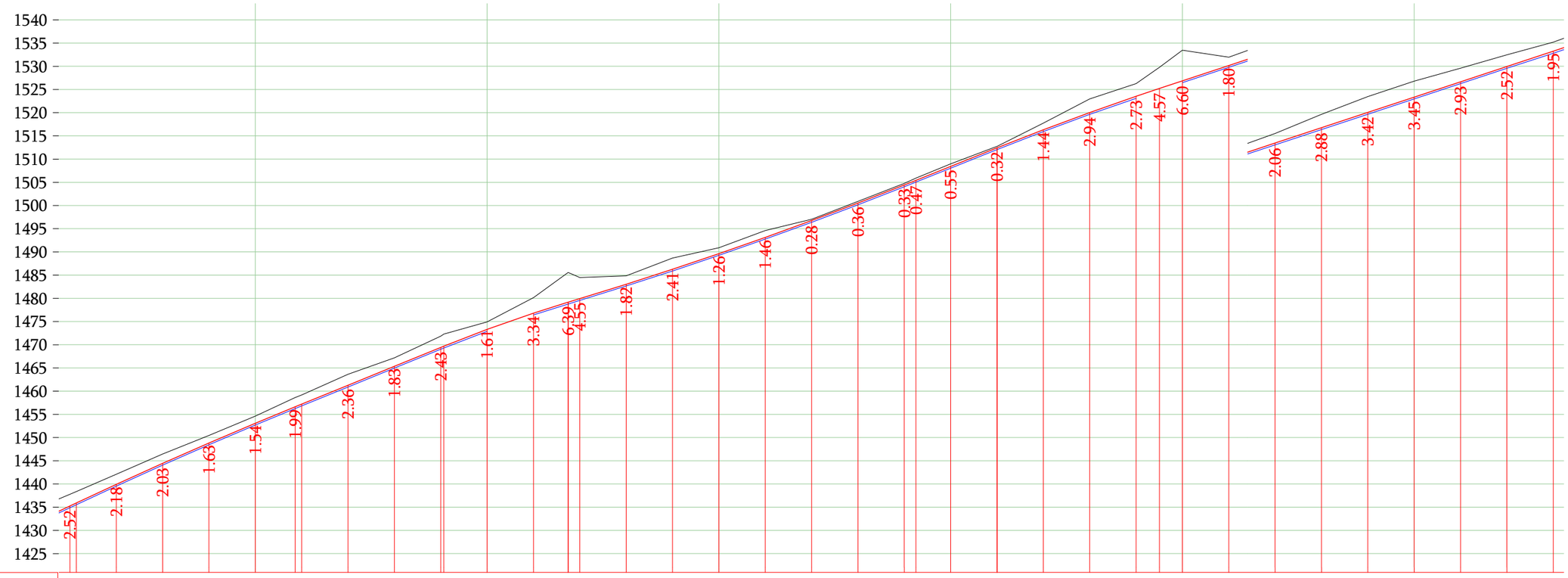

მ. 1:2000 - ჰორიზონტალური
მ. 1:1000 - ვერტიკალური
მ. 1:100 - გრუნტის ვერტიკალურად

საპროექტო მონაცემები

საფარის ტიპი	
მარცხენა კიუვეტი – გამაგრება	
მარცხენა კიუვეტი – ძირის ნიშნული, მ	1476.42, 1479.56, 1482.66, 1485.89, 1489.26, 1492.76, 1496.38, 1500.14, 1504.04, 1508.04, 1512.04, 1515.94, 1519.64, 1523.09
მარჯვენა კიუვეტი – გამაგრება	
მარჯვენა კიუვეტი – ძირის ნიშნული, მ	1434.87, 1439.53, 1444.06, 1448.44, 1452.70, 1456.82, 1460.89, 1464.96, 1469.03, 1472.89, 1526.48, 1529.77, 1533.07, 1536.37, 1539.67, 1542.97, 1546.27, 1549.57, 1552.81
ქანობი, ‰, ვერტიკალური მრუდი, მ	R - 3000.00; K - 94.41; R - 1000.00; K - 53.63; R - 3000.00; K - 150.00; R - 2000.00; K - 70.00
გზის ღერძის ნიშნული, მ	1435.26, 1439.91, 1444.43, 1448.82, 1453.07, 1456.63, 1461.27, 1465.34, 1469.41, 1473.31, 1476.81, 1479.17, 1479.93, 1483.03, 1486.26, 1489.63, 1493.13, 1496.76, 1500.53, 1504.43, 1505.42, 1508.42, 1512.42, 1516.32, 1520.02, 1523.53, 1525.22, 1526.85, 1530.15, 1533.45, 1536.75, 1540.05, 1543.35, 1546.65, 1549.95, 1553.25

არსებული მონაცემები

რელიეფის ნიშნული, მ	1437.78, 1442.09, 1446.46, 1450.45, 1454.61, 1458.61, 1463.63, 1467.17, 1471.84, 1474.92, 1480.15, 1485.56, 1484.48, 1484.85, 1488.67, 1490.89, 1494.59, 1497.04, 1500.89, 1504.76, 1505.89, 1508.97, 1512.74, 1517.76, 1522.96, 1526.26, 1529.78, 1533.45, 1531.95, 1535.51, 1539.63, 1543.47, 1546.80, 1549.58, 1552.47, 1555.20
პიკეტი, მ	20.00, 40.00, 60.00, 80.00, 00.00, 17.20, 40.00, 60.00, 80.00, 00.00, 20.00, 34.97, 40.00, 60.00, 80.00, 00.00, 20.00, 40.00, 60.00, 80.00, 85.00, 00.00, 20.00, 40.00, 60.00, 80.00, 90.09, 00.00, 20.00, 40.00, 60.00, 80.00, 00.00, 20.00, 40.00, 60.00
მანძილი, მ	0.00, 2.80, 17.20, 20.00, 20.00, 20.00, 17.20, 2.80, 20.00, 20.00, 20.00, 1.34, 18.66, 20.00, 14.97, 5.03, 20.00, 20.00, 20.00, 20.00, 20.00, 20.00, 20.00, 5.00, 15.00, 20.00, 0.09, 19.91, 20.00, 20.00, 10.09, 9.91, 20.00, 20.00, 20.00, 20.00, 20.00, 20.00, 20.00, 20.00, 12
პიკეტი, გეგმის ელემენტები, კილომეტრი	52, 53, 54, 55, 56, 57

დამკვეთი:
საქართველოს მუნიციპალური განვითარების ფონდი

ობიექტის დასახელება:
ჩხოროწყუს მუნიციპალიტეტში ტობა-ვარხნილის საავტომობილო გზის კმ 1 – კმ 10 მონაკვეთის სარეაბილიტაციო სამუშაოები

შემსრულებელი:
შპს „აბსოლუტს სერვისი“; ს/კ 205256523
ქ. თბილისი, ლესელიძის №11
ტელ: +995 322 544882
Info@absoluteservice.ge; Infoabsoluteservice@gmail.com

ბრძივი პროფილი
პკ 51+20-დან - 57+60-მდე

მასშტაბი: 1:2000	ფურცლის ზომა A-3	ნახაზი: №9-23

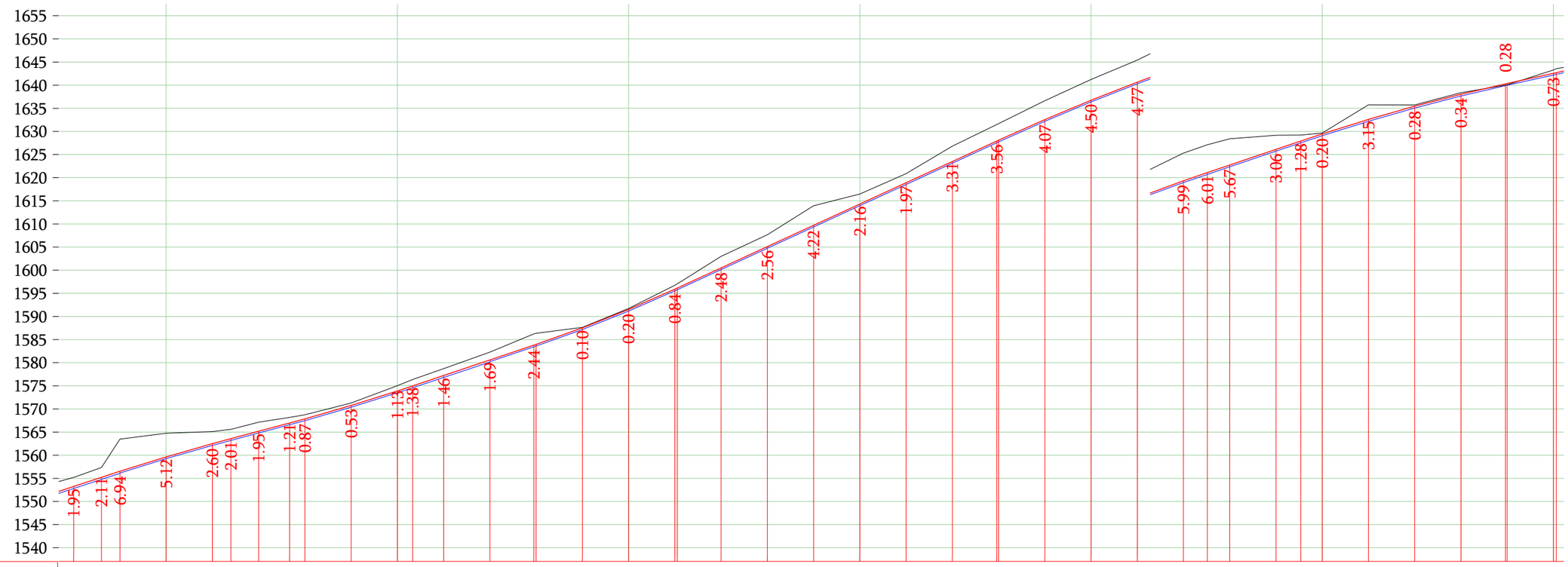

მ. 1:2000 - ჰორიზონტალური
მ. 1:1000 - ვერტიკალური
მ. 1:100 - გრუნტის ვერტიკალურად

საპროექტო მონაცემები

| | | |

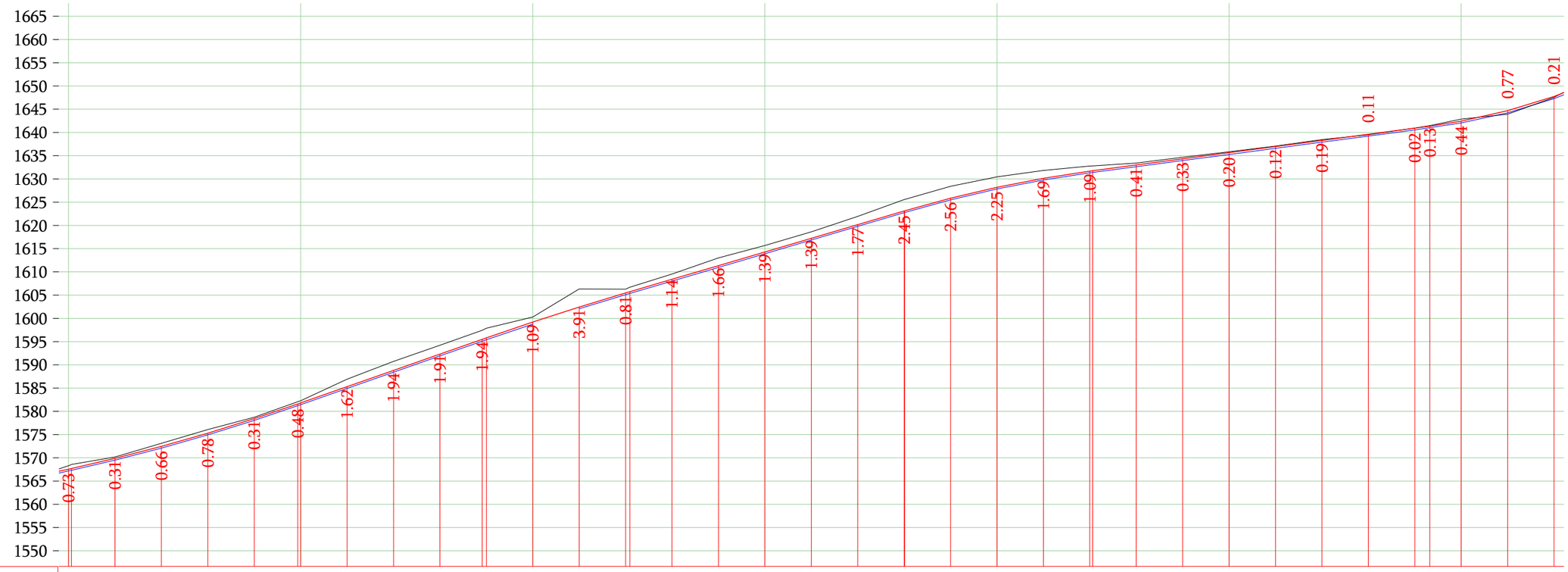

მ. 1:2000 - ჰორიზონტალური
მ. 1:1000 - ვერტიკალური
მ. 1:100 - გრუნტის ვერტიკალურად

საპროექტო მონაცემები

| | | |

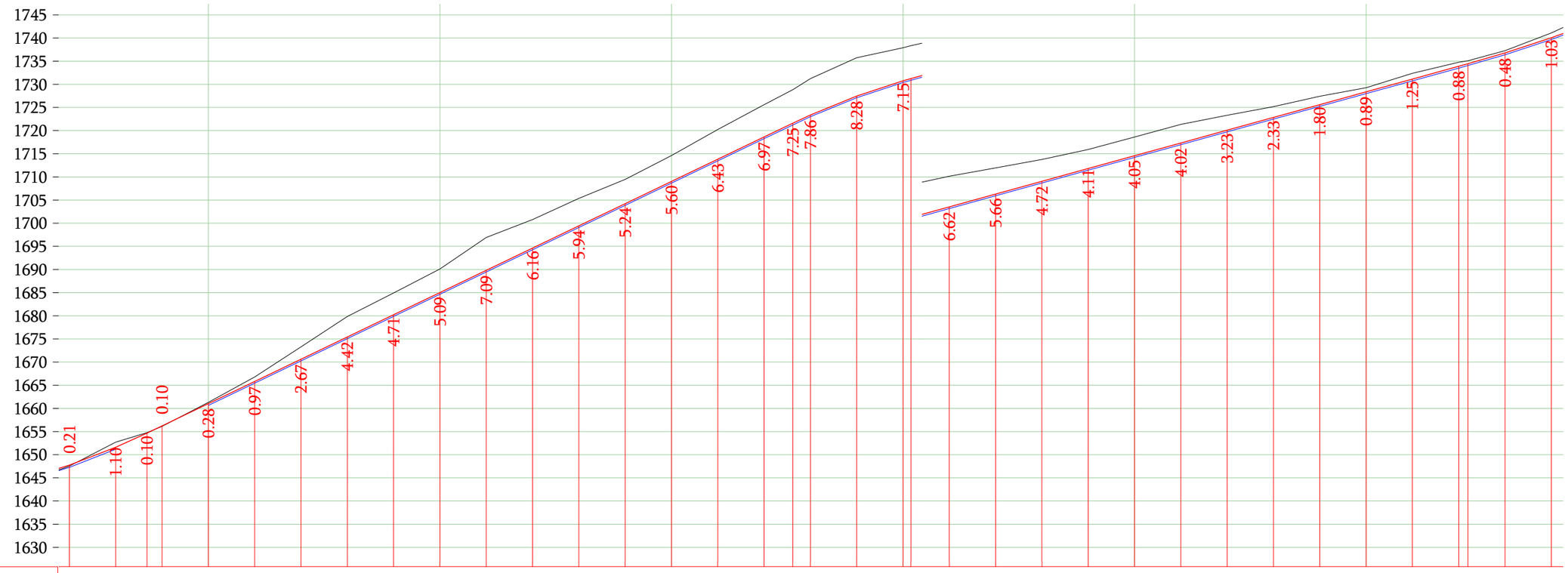

მ. 1:2000 - ჰორიზონტალური
მ. 1:1000 - ვერტიკალური
მ. 1:100 - გრუნტის ვერტიკალურად

საპროექტო მონაცემები

| | | |

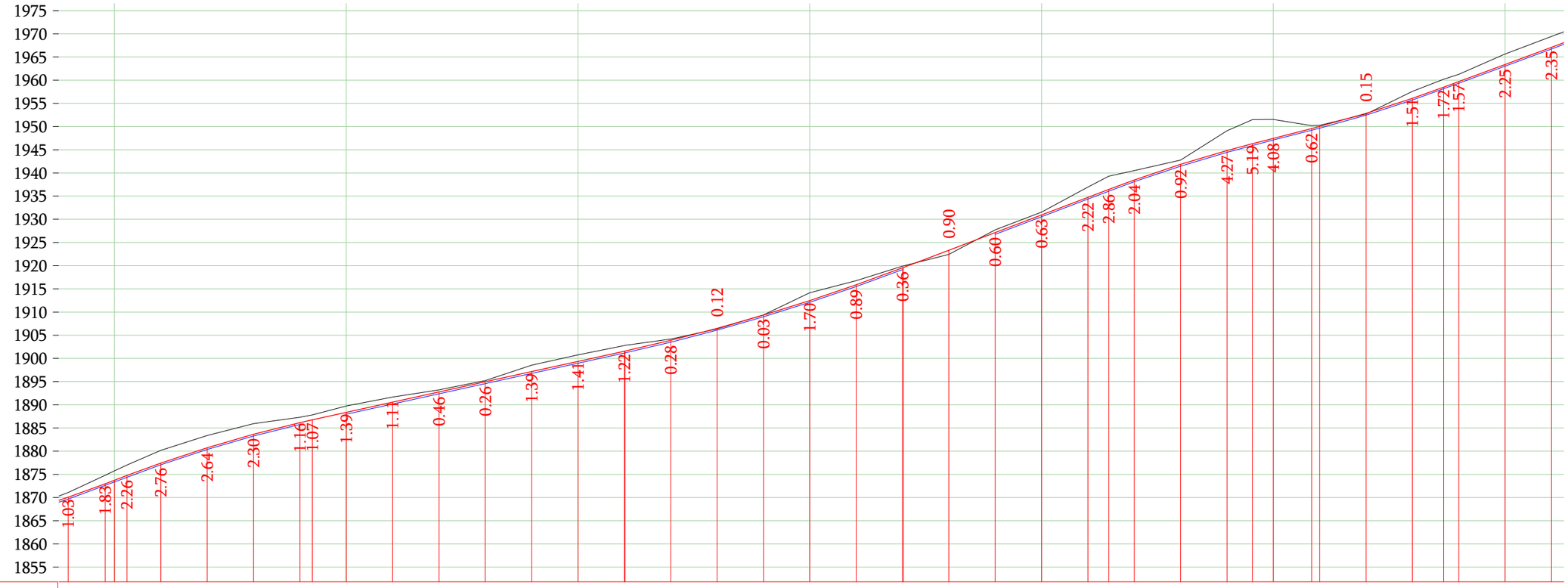

მ. 1:2000 - ჰორიზონტალური
მ. 1:1000 - ვერტიკალური
მ. 1:100 - გრუნტის ვერტიკალურად

საპროექტო მონაცემები

საფარის ტიპი		
მარცხენა კიუვეტი	გამაგრება	
	ძირის ნიშნული, მ	1887.96, 1890.16, 1892.36, 1894.56, 1896.76, 1898.97, 1901.17, 1903.50, 1906.10, 1908.99, 1912.10, 1915.49, 1926.75, 1930.56, 1934.37, 1938.11, 1941.45, 1944.44
მარჯვენა კიუვეტი	გამაგრება	
	ძირის ნიშნული, მ	1869.67, 1873.37, 1877.06, 1880.37, 1883.28, 1885.76, 1915.49, 1919.15, 1944.43, 1947.10, 1949.64, 1952.47, 1955.72, 1959.33, 1963.03, 1966.73
ქანობი, ‰, ვერტიკალური მრუდი, მ		R - 1000.00; K - 80.00; R - 1500.00; K - 120.00; R - 1000.00; K - 62.00; R - 1000.00; K - 57.00
გზის ღერძის ნიშნული, მ		1870.06, 1873.73, 1874.75, 1877.42, 1880.73, 1883.64, 1886.14, 1886.75, 1888.36, 1890.56, 1892.76, 1894.96, 1897.16, 1899.36, 1901.56, 1903.89, 1906.48, 1909.35, 1912.47, 1915.87, 1919.53, 1923.33, 1927.13, 1930.93, 1934.73, 1936.44, 1938.47, 1941.85, 1944.83, 1946.30, 1947.45, 1949.57, 1952.85, 1956.08, 1958.49, 1959.69, 1963.39, 1967.09

არსებული მონაცემები

რელიეფის ნიშნული, მ	1871.09, 1875.76, 1877.01, 1880.18, 1883.37, 1885.94, 1887.30, 1887.82, 1889.75, 1891.67, 1893.22, 1895.22, 1898.55, 1900.77, 1902.78, 1904.17, 1906.36, 1909.38, 1914.17, 1916.76, 1919.89, 1922.43, 1927.73, 1931.56, 1936.95, 1939.30, 1940.51, 1942.77, 1949.10, 1951.49, 1951.53, 1950.19, 1952.70, 1957.59, 1960.21, 1961.26, 1965.64, 1969.44
პიკეტი, მ	80.00, 00.00, 05.38, 20.00, 40.00, 60.00, 80.00, 85.38, 00.00, 20.00, 40.00, 60.00, 80.00, 00.00, 20.00, 40.00, 60.00, 80.00, 00.00, 20.00, 40.00, 60.00, 80.00, 00.00, 20.00, 29.00, 40.00, 60.00, 80.00, 91.00, 00.00, 16.50, 40.00, 60.00, 73.50, 80.00, 00.00, 20.00
მანძილი, მ	0, 16.00, 4.00, 5.38, 14.62, 20.00, 20.00, 20.00, 5.38, 14.62, 20.00, 20.00, 20.00, 20.00, 20.00, 20.00, 0.31, 19.69, 20.00, 20.00, 20.00, 20.00, 20.00, 0.31, 19.69, 20.00, 20.00, 20.00, 9.00, 11.00, 20.00, 20.00, 11.00, 9.00, 16.50, 3.50, 20.00, 20.00, 13.50, 6.50, 20.00, 20.00, 2

პიკეტი, გეგმის ელემენტები, კილომეტრი

77 — K - 29.12; R ≥ 67.10; K - 41.42; R ≥ 41.84; 46.52; L - 60.85; A - 327°07'58"
78 — R ≥ 155.96; L - 67.74; A - 331°44'25"
79 — K - 27.02; T1 - 2.37; T2 - 2.37; L - 41.32; R - 2000.00; У - 0°08'09"; 39.66; R ≥ 117.98; L - 29.98; A - 31°31'04"
80 — 16.28; K - 61.27; R ≥ 55.66; 77.52
81 — L - 49.65; A - 7°05'02"; 27.18; K - 31.96; R ≥ 26.74; 18.13; 16.95; L - 16.68; R - 10.00; 13.86; K - 33.42; R ≥ 16.35; 47.09; L - 37.57; A - 330°20'55"; 54.78; K - 32.25; R ≥ 31.95; 16.87
82
83
8

mgf georgian municipal development fund	*დამკვეთი:* საქართველოს მუნიციპალური განვითარების ფონდი	*ობიექტის დასახელება:* ჩხოროწყუს მუნიციპალიტეტში ტობა-ვარჩხილის საავტომობილო გზის კმ 1 – კმ 10 მონაკვეთის სარეაბილიტაციო სამუშაოები	*შემსრულებელი:* შპს „აბსოლუტ სერვისი“; ს/კ 205256523 ქ. თბილისი, ლესელიძის №11 ტელ: +995 322 544882 Info@absoluteservice.ge; Infoabsoluteservice@gmail.com	ბრძივი პროფილი კმ 76+80-დან - 83+20-მდე მასშტაბი: 1:2000 · ფურცლის ზომა A-3 · ნახაზი: №13-23

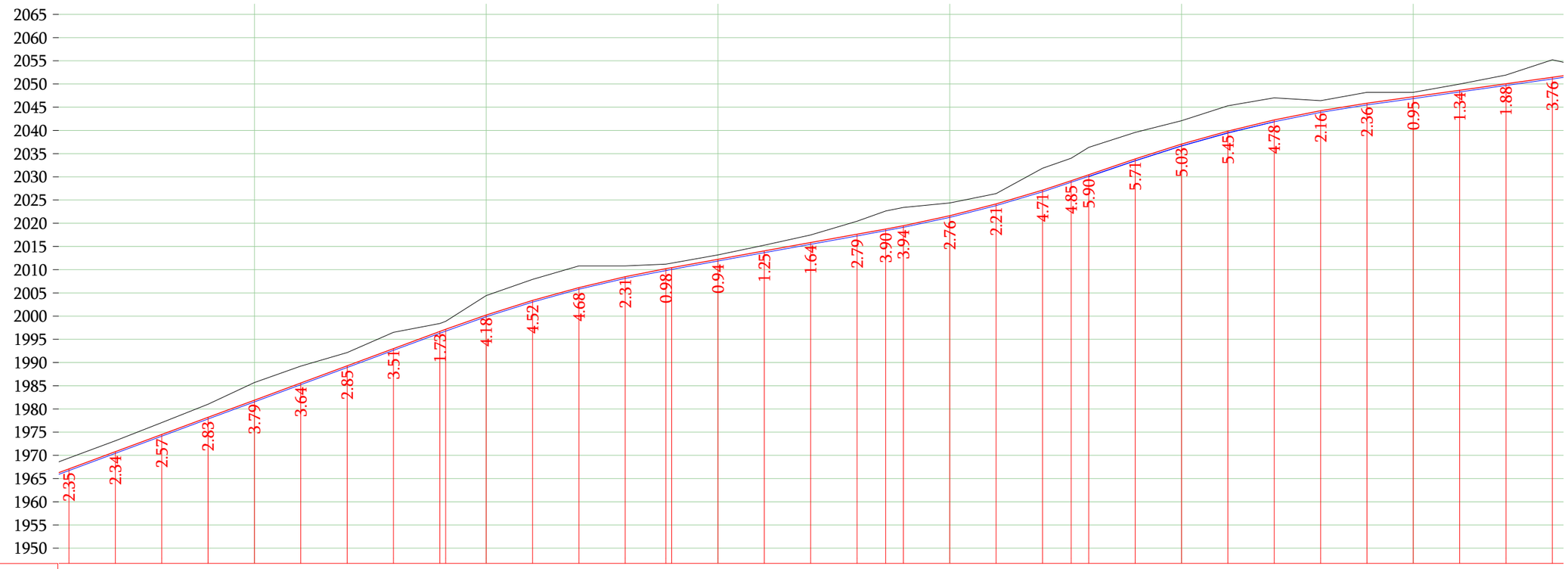

მ. 1:2000 - ჰორიზონტალური
მ. 1:1000 - ვერტიკალური
მ. 1:100 - გრუნტის ვერტიკალურად

საპროექტო მონაცემები

| | | |

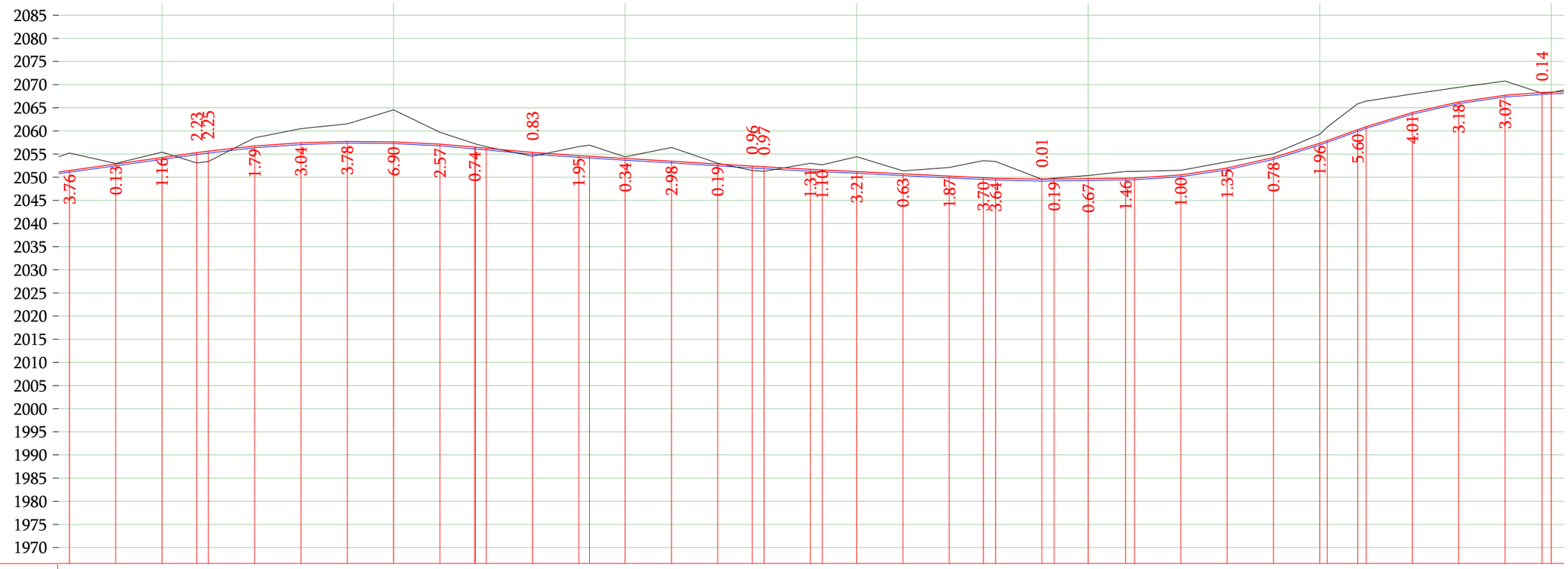

მ. 1:2000 - ჰორიზონტალური
მ. 1:1000 - ვერტიკალური
მ. 1:100 - გრუნტის ვერტიკალურად

საპროექტო მონაცემები

საფარის ტიპი																																		
მარცხენა კიუვეტი	გამაგრება																																	
	ძირის ნიშნული, მ																																	
მარჯვენა კიუვეტი	გამაგრება																																	
	ძირის ნიშნული, მ	2051.09	2052.46	2053.85	2055.22	2056.36	2057.07	2057.38	2057.28	2056.78	2055.88	2054.96	2054.28	2053.68	2053.09	2052.47	2051.83	2051.31	2050.85	2050.36	2049.86	2049.39	2049.17	2049.29	2049.44	2050.12	2051.60	2053.87	2056.95	2060.56	2063.62	2065.88	2067.34	2067.99
ქანობი, ‰, ვერტიკალური მრუდი, მ				135.00	15.00	70	K - 120.00 R - 1000.00				0.36	50 R - 2463.78 K - 49.28	84.64	70.23			30 54.87	5450.58 K - 30.26	69.59			24 54.72	R - 1000.00 K - 30.56	6 30.85	16.13	R - 500.00 K - 87.11			180 03.24	180 13.17	160 R - 498.95 K - 79.60		96.00	21
გზის ღერძის ნიშნული, მ		2051.45	2052.85	2054.25	2055.30 2055.64	2056.74	2057.44	2057.74	2057.64	2057.14	2056.50	2055.37	2054.65	2054.05	2053.45	2052.85	2052.40 2052.25	2051.71 2051.58	2051.22	2050.73	2050.24	2049.88 2049.76	2049.58 2049.60	2049.69	2049.79	2050.50	2051.98	2054.26	2057.33	2060.28	2063.98	2066.24	2067.70	2068.37

არსებული მონაცემები

რელიეფის ნიშნული, მ		2055.21	2052.98	2055.41	2053.97 2053.39	2058.53	2060.48	2061.52	2064.54	2059.71	2057.24	2054.54	2056.60	2054.39	2056.43	2053.04	2051.44 2051.28	2053.02 2052.68	2054.43	2051.36	2052.11	2053.58 2053.40	2049.57 2049.79	2050.36	2051.24	2051.50	2053.33	2055.04	2059.29	2065.88	2067.99	2069.42	2070.77	2068.29
პიკეტი, მ		60.00	80.00	00.00	15.00 20.00	40.00	60.00	80.00	00.00	20.00	35.00	60.00	80.00	00.00	20.00	40.00	54.87 60.00	80.00 85.13	00.00	20.00	40.00	54.72 60.00	80.00 85.28	00.00	16.13	40.00	60.00	80.00	00.00	16.41	40.00	60.00	80.00	00.00
მანძილი, მ		0	20.00	20.00	15.00	5.00	20.00	20.00	20.00	20.00	20.00	15.00	9.96 4.04	20.00	20.00	4.64	15.36	20.00	20.00	14.87	5.13	20.00	5.13	14.87	20.00	20.00	14.72	5.28	20.00	5.28	14.72	16.13	3.87	20.00	20.00	20.00	20.00	3.24	13.17	3.59	20.00	20.00	20.00	16.00	4.00	2

პიკეტი, გეგმის ელემენტები, კილომეტრი

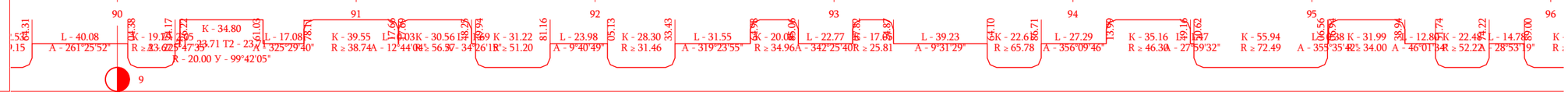

დამკვეთი:

საქართველოს მუნიციპალური განვითარების ფონდი

ობიექტის დასახელება:
ჩხოროწყუს მუნიციპალიტეტში ტობა-ვარჩხილის საავტომობილო გზის კმ 1 – კმ 10 მონაკვეთის სარეაბილიტაციო სამუშაოები

შემსრულებელი:
შპს „აბსოლუტ სერვისი“; ს/კ 205256523
ქ. თბილისი, ლესელიძის №11
ტელ: +995 322 544882
Info@absoluteservice.ge; Infoabsoluteservice@gmail.com

ბრძივი პროფილი
პკ 89+60-დან - 96+00-მდე

მასშტაბი: 1:2000	ფურცლის ზომა A-3	ნახაზი: №15-23

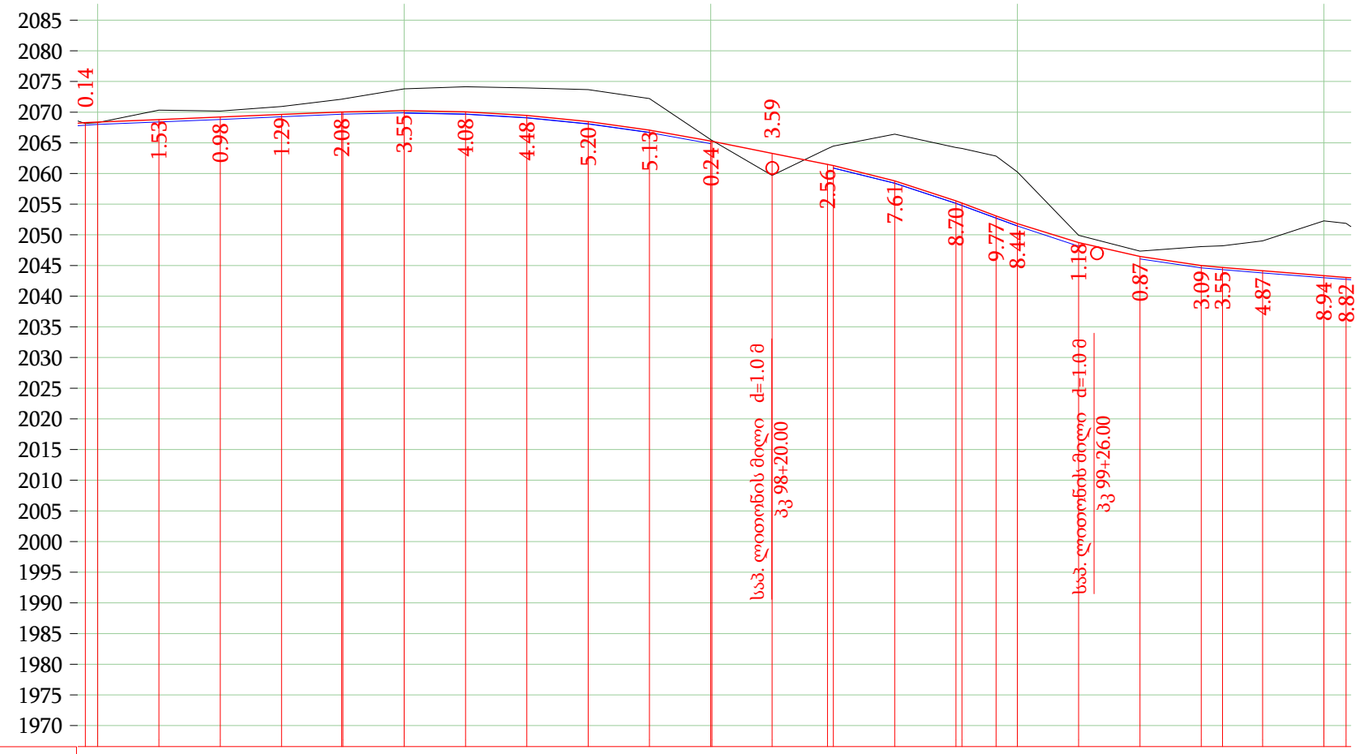

მ. 1:2000 - ჰორიზონტალური
მ. 1:1000 - ვერტიკალური
მ. 1:100 - გრუნტის ვერტიკალურად

საპროექტო მონაცემები

საფარის ტიპი																							
მარცხენა კიუვეტი	გამაგრება																						
	ძირის ნიშნული, მ						2069.83	2069.64	2069.05	2068.06	2066.67	2064.87		2060.90	2058.42	2055.14	2051.44						
მარჯვენა კიუვეტი	გამაგრება																						
	ძირის ნიშნული, მ	2067.99	2068.41	2068.80	2069.25	2069.68	2069.88	2069.69	2069.10	2068.11	2066.72			2060.90	2058.42	2055.14	2051.44	2048.15	2046.07	2044.61	2043.78	2042.99	
ქანობი, ‰, ვერტიკალური მრუდი, მ		21				79.60 / 21	00.40	K - 120.81 R - 1000.00				00.40 / 00	37.67	38.07 / 100	R - 500.00 K - 43.86	83.93 / 88	93.07 / 188	24 / 88	R - 500.00 K - 73.86	66.93	40.32	07.25 / 40	
		83.59																					
გზის ღერძის ნიშნული, მ		2068.37	2068.79	2069.20	2069.62	2070.03	2070.24	2070.05	2069.46	2068.47	2067.08	2065.28	2063.28	2061.48	2058.80	2055.53	2053.08 2051.82	2048.75	2046.47	2044.99 2044.67	2044.14	2043.34 2043.05	

არსებული მონაცემები

რელიეფის ნიშნული, მ		2068.29	2070.32	2070.18	2070.91	2072.11	2073.79	2074.13	2073.94	2073.67	2072.21	2065.52	2059.69	2064.03	2066.41	2064.23	2062.84 2060.26	2049.93	2047.34	2048.08 2048.22	2049.01	2052.28 2051.88	
პიკეტი, მ		00.00	20.00	40.00	60.00	79.60	00.00	20.00	40.00	60.00	80.00	00.00	20.00	38.07	60.00	80.00	93.07 00.00	20.00	40.00	60.00 66.93	80.00	00.00 07.25	
მანძილი, მ		4.00	20.00	20.00	20.00	19.60	00.40	20.00	20.00	20.00	20.00	20.00	19.60	18.07	11.93	20.00	20.00	11.14	6.93	20.00	20.00	20.00	6.93	13.07	20.00	7.25

პიკეტი, გეგმის ელემენტები, კილომეტრი

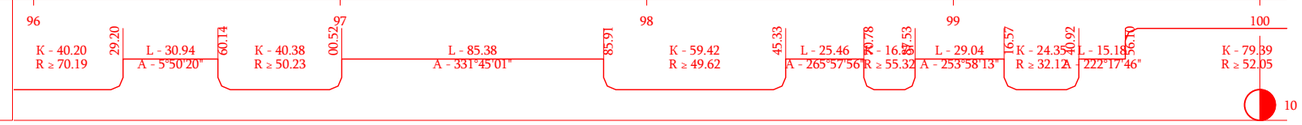

mgf georgian municipal development fund	*დამკვეთი:* *საქართველოს მუნიციპალური განვითარების ფონდი*	*ობიექტის დასახელება:* *ჩხოროწყუს მუნიციპალიტეტში ტობა-ვარხნილის საავტომობილო გზის კმ 1 – კმ 10 მონაკვეთის სარეაბილიტაციო სამუშაოები*	*შემსრულებელი:* *შპს „აბსოლუტ სერვისი“; სკ 205256523* *ქ. თბილისი, ლესელიძის №11* ტელ: +995 322 544882 Info@absoluteservice.ge; Infoabsoluteservice@gmail.com		ბრძივი პროფილი პკ 96+00-დან - 100+00-მდე
				მასშტაბი: 1:2000	ფურცლის ზომა A-3 / ნახაზი: №16-23

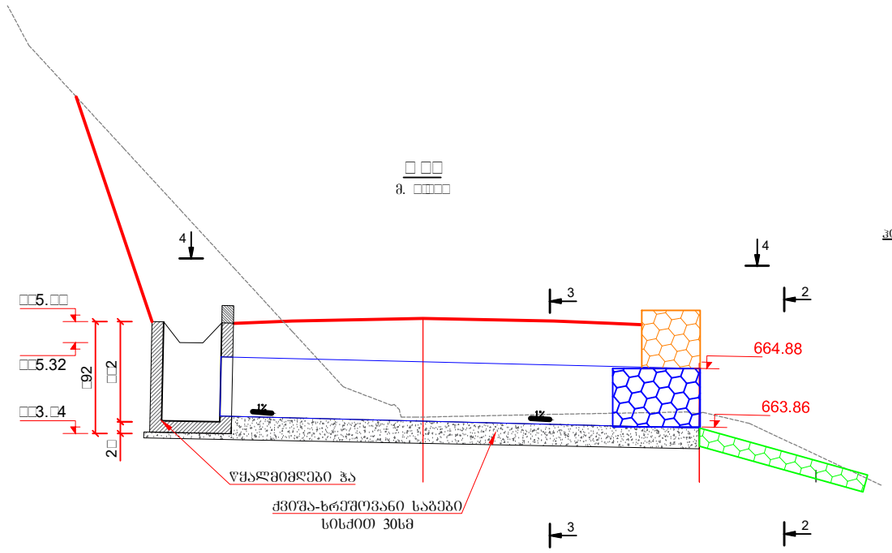

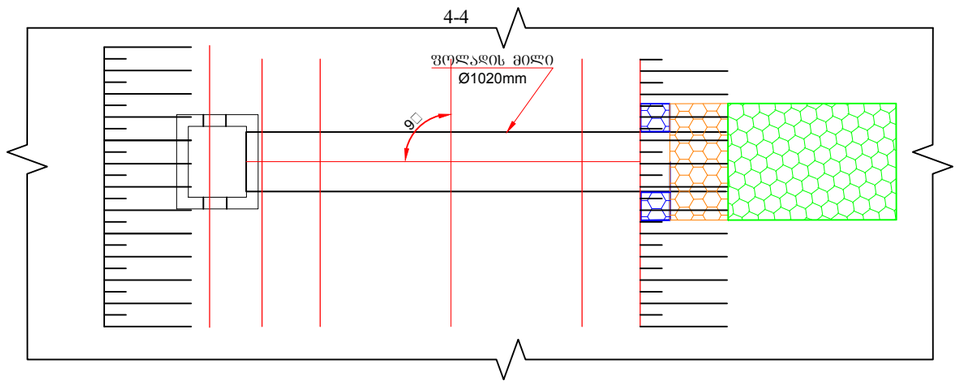

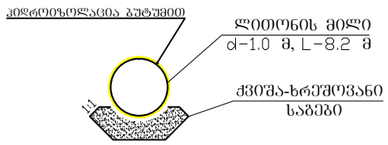

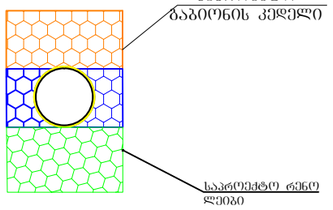

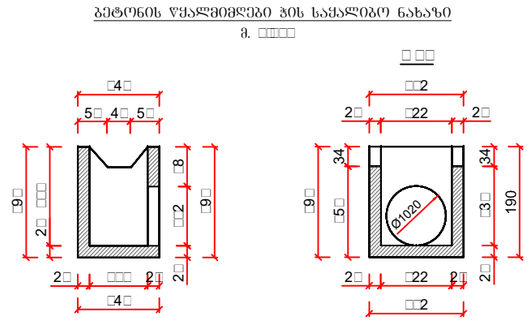

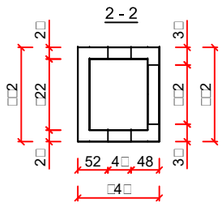

დასახელება	წყალმიმღები ჭა
რაოდენობა ც.	1
ერთ. მოცულობა მ³	1.97
მთლ. მოცულობა მ³	9
შენიშვნა	B25

შენიშვნა:

1. ნახაზზე ზომები მოცემულია სანტიმეტრებში.

	დამკვეთი: საქართველოს მუნიციპალური განვითარების ფონდი	ობიექტის დასახელება: ჩხოროწყუს მუნიციპალიტეტში ტობა-ვარჩხილის საავტომობილო გზის კმ1 - კმ 10 სარეაბილიტაციო სამუშაოები	შემსრულებელი: შპს „აბსოლუტ სერვისი“; სკ 205256523 ქ. თბილისი, ლესელიძის №11 ტელ: +995 322 544882 Info@absoluteservice.ge; Infoabsoluteservice@gmail.com		კმ 1+92 ფოლადის მილის D= 1020მმ მოწყობა
				მასშტაბი: 1:1000	ფურცლის ზომა A-3	ნახაზი: №1-1

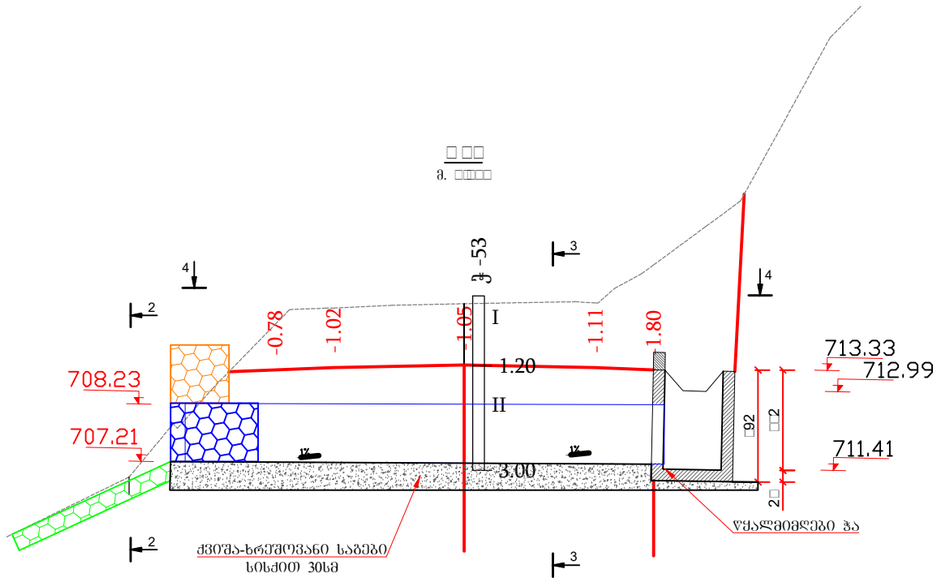

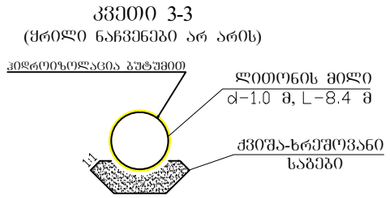

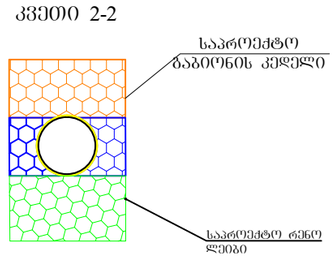

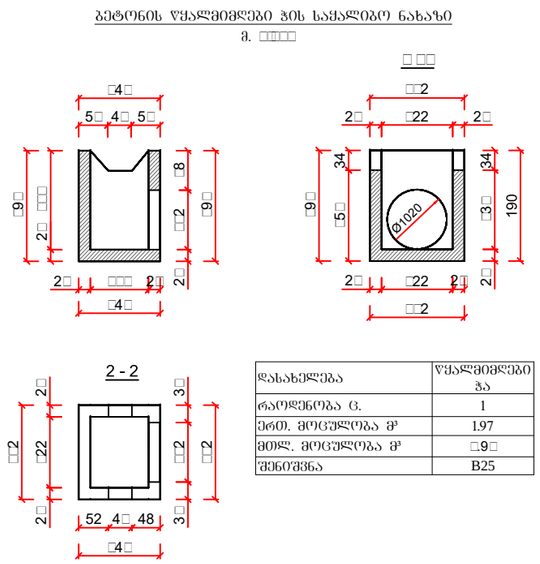

დასახელება	წყალმიმღები ჭა
რაოდენობა ც.	1
ერთ. მოცულობა მ³	1.97
მთლ. მოცულობა მ³	□9□
შენიშვნა	B25

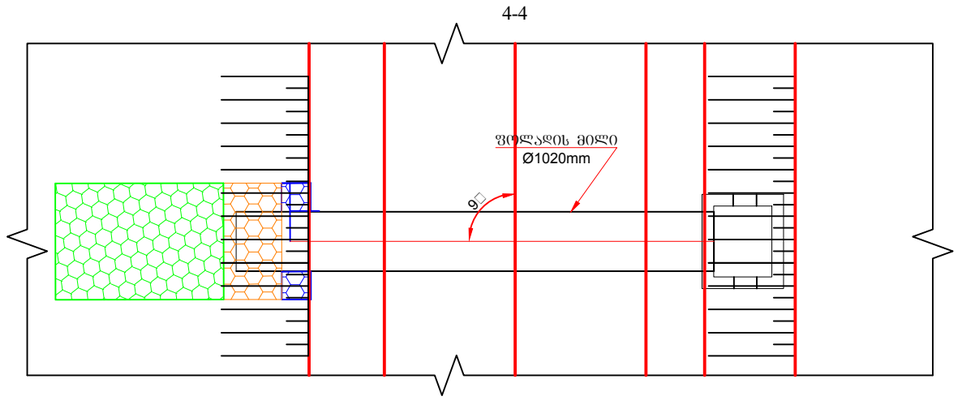

შენიშვნა:

1. ნახაზზე ზომები მოცემულია სანტიმეტრებში.

	დამკვეთი: საქართველოს მუნიციპალური განვითარების ფონდი	ობიექტის დასახელება: ჩხოროწყუს მუნიციპალიტეტში ტობა-ვარჩხილის საავტომობილო გზის კმ1 - კმ 10 სარეაბილიტაციო სამუშაოები	შემსრულებელი: შპს „აბსოლუტ სერვისი“; სკ 205256523 ქ. თბილისი, ლესელიძის №11 ტელ: +995 322 544882 Info@absoluteservice.ge; Infoabsoluteservice@gmail.com		პკ 5+80 ფოლადის მილის D= 1020მმ მოწყობა	
					მასშტაბი: 1:1000	ფურცლის ზომა A-3	ნახაზი: №1-1

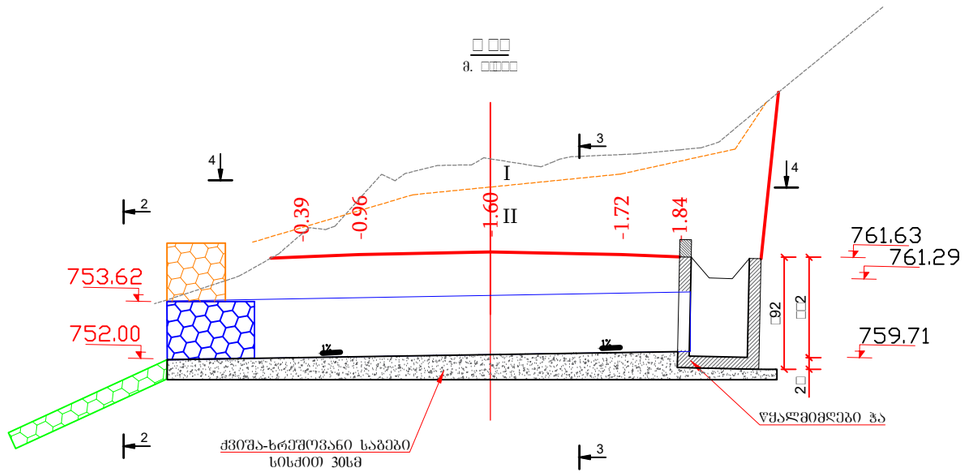

4-4

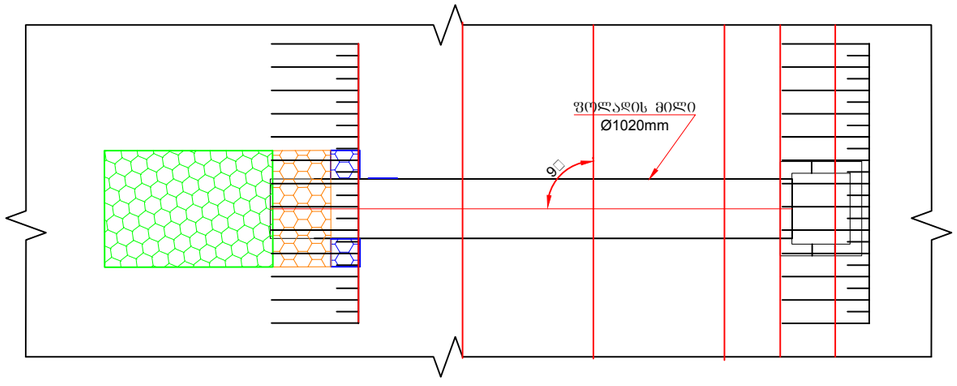

ᲙᲕᲔᲗᲘ 3-3

(ᲧᲠᲘᲚᲘ ᲜᲐᲩᲕᲔᲜᲔᲑᲘ ᲐᲠ ᲐᲠᲘᲡ)

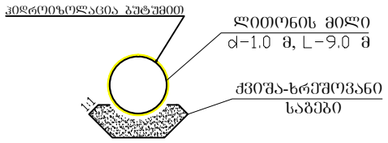

ᲙᲕᲔᲗᲘ 2-2

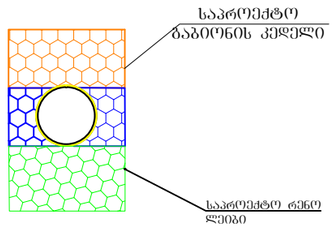

ᲑᲔᲢᲝᲜᲘᲡ ᲬᲧᲐᲚᲛᲘᲛᲓᲔᲑᲘ ᲭᲘᲡ ᲡᲐᲫᲧᲚᲘᲡᲒᲝ ᲜᲐᲮᲐᲖᲘ

მ. □□□□

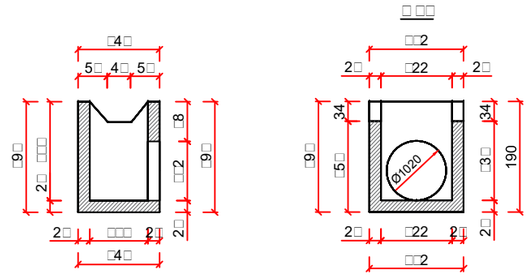

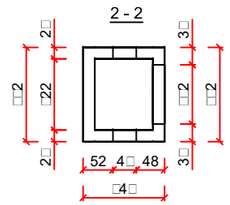

ᲓᲐᲡᲐᲮᲔᲚᲔᲑᲐ	ᲬᲧᲐᲚᲛᲘᲛᲓᲔᲑᲘ ᲭᲐ
ᲠᲐᲝᲓᲔᲜᲝᲑᲐ Ც.	1
ᲔᲠᲗ. ᲛᲝᲪᲣᲚᲝᲑᲐ მ³	1.97
ᲛᲗᲚ. ᲛᲝᲪᲣᲚᲝᲑᲐ მ³	□9□
ᲨᲔᲜᲘᲨᲕᲜᲐ	B25

ᲨᲔᲜᲘᲨᲕᲜᲐ:

1. ᲜᲐᲮᲐᲖᲖᲔ ᲖᲝᲛᲔᲑᲘ ᲛᲝᲪᲔᲛᲣᲚᲘᲐ ᲡᲐᲜᲢᲘᲛᲔᲢᲠᲔᲑᲨᲘ.

	ᲓᲐᲛᲙᲕᲔᲗᲘ: ᲡᲐᲥᲐᲠᲗᲕᲔᲚᲝᲡ ᲛᲣᲜᲘᲪᲘ�პᲐᲚᲣᲠᲘ ᲒᲐᲜᲕᲘᲗᲐᲠᲔᲑᲘᲡ ᲤᲝᲜᲓᲘ	ᲝᲑᲘᲔᲥᲢᲘᲡ ᲓᲐᲡᲐᲮᲔᲚᲔᲑᲐ: ᲩᲮᲝᲠᲝᲬᲧᲣᲡ ᲛᲣᲜᲘᲪᲘ�პᲐᲚᲘᲢᲔᲢᲨᲘ ᲢᲝᲜᲒᲐ-ᲕᲐᲠᲩᲮᲘᲚᲘᲡ ᲡᲐᲐᲕᲢᲝᲛᲝᲑᲘᲚᲝ ᲒᲖᲘᲡ ᲙᲛ1 - ᲙᲛ 10 ᲡᲐᲠᲔᲐᲑᲘᲚᲘᲢᲐᲪᲘᲝ ᲡᲐᲛᲣᲨᲐᲝᲔᲑᲘ	ᲨᲔᲛᲡᲠᲣᲚᲔᲑᲔᲚᲘ: ᲨᲞᲡ „ᲐᲑᲡᲝᲚᲣᲢ ᲡᲔᲠᲕᲘᲡᲘ“; ᲡᲙ 205256523 ქ. �თᲑᲘᲚᲘᲡᲘ, ᲚᲔᲡᲚᲘᲫᲘᲡ №11 ᲢᲔᲚ: +995 322 544882 Info@absoluteservice.ge; Infoabsoluteservice@gmail.com		ᲙᲙ 8+52 ᲕᲝᲚᲐᲓᲘᲡ ᲛᲘᲚᲘᲡ D= 1020მმ ᲛᲝᲬᲧᲝᲑᲐ		
					ᲛᲐᲡᲨᲢᲐᲑᲘ: 1:1000	ᲨᲣᲠᲪᲚᲘᲡ ᲖᲝᲛᲐ A-3	ᲜᲐᲮᲐᲖᲘ: №1-1

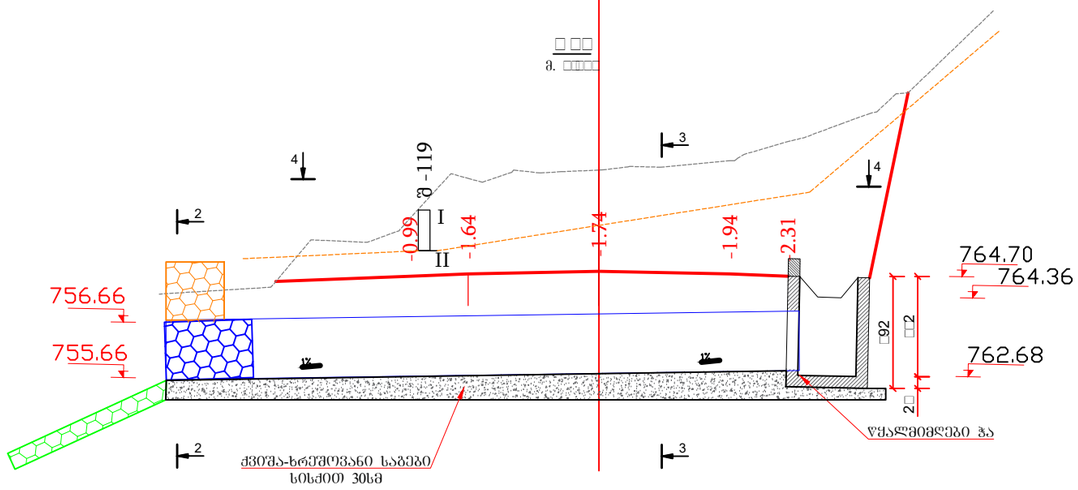

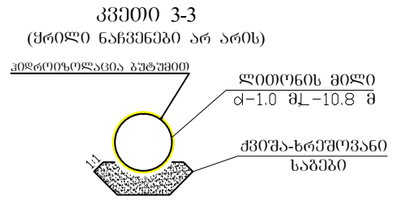

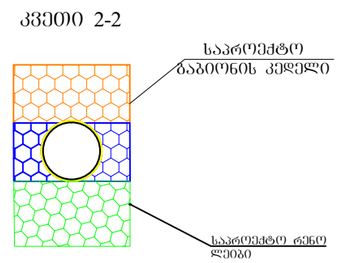

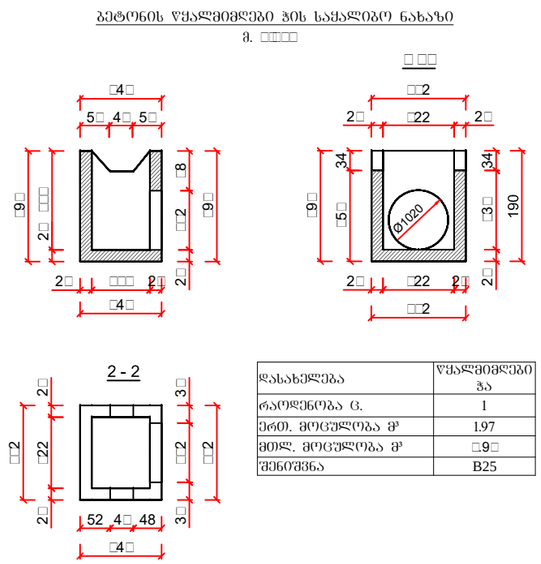

დასახელება	წყალმიმღები ჭა
რაოდენობა ც.	1
ერთ. მოცულობა მ³	1.97
მთლ. მოცულობა მ³	□9□
შენიშვნა	B25

შენიშვნა:

1. ნახაზზე ზომები მოცემულია სანტიმეტრებში.

4-4

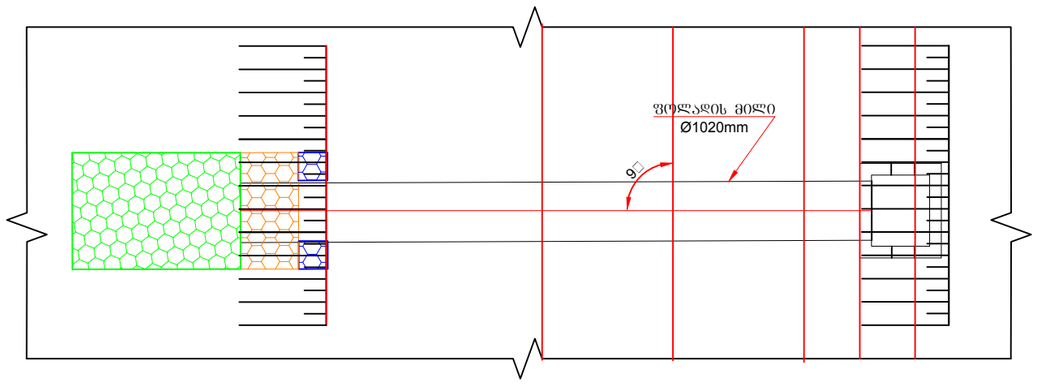

	დამკვეთი: საქართველოს მუნიციპალური განვითარების ფონდი	ობიექტის დასახელება: ჩხოროწყუს მუნიციპალიტეტში ტობა-ვარჩხილის საავტომობილო გზის კმ1 - კმ 10 სარეაბილიტაციო სამუშაოები	შემსრულებელი: შპს „აბსოლუტ სერვისი“; სკ 205256523 ქ. თბილისი, ლესელიძის №11 ტელ: +995 322 544882 Info@absoluteservice.ge; Infoabsoluteservice@gmail.com	კკ 8+82 ფოლადის მილის D= 1020მმ მოწყობა		
				მასშტაბი: 1:1000	ფურცლის ზომა A-3	ნახაზი: №1-1

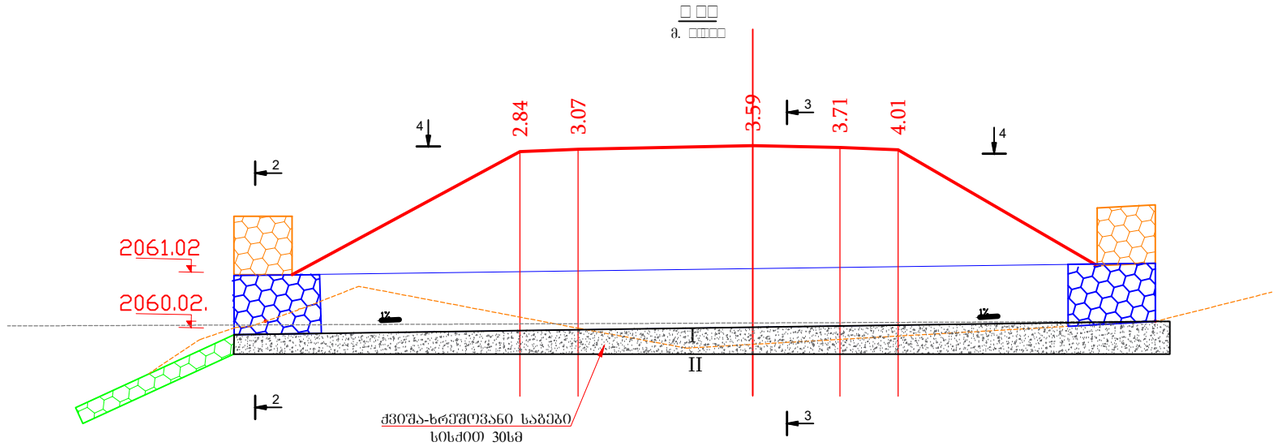

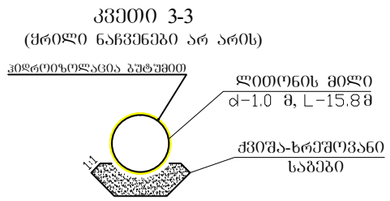

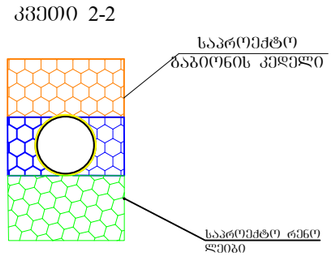

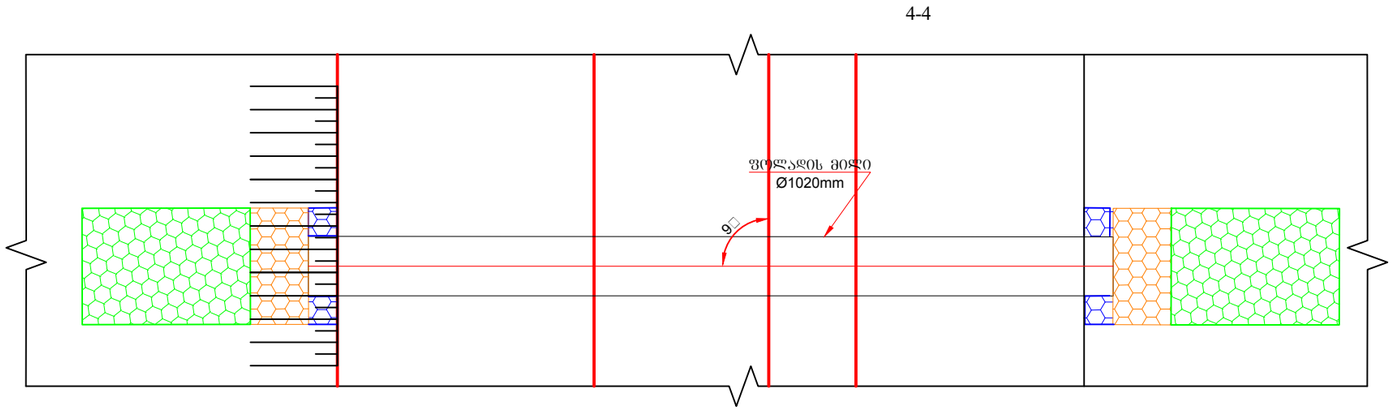

შენიშვნა:

1. ნახაზზე ზომები მოცემულია სანტიმეტრებში.

	დამკვეთი: საქართველოს მუნიციპალური განვითარების ფონდი	ობიექტის დასახელება: ჩხოროწყუს მუნიციპალიტეტში ტობა-ვარჩხილის საავტომობილო გზის კმ1 - კმ 10 სარეაბილიტაციო სამუშაოები	შემსრულებელი: შპს „აბსოლუტ სერვისი“; სკ 205256523 ქ. თბილისი, ლესელიძის №11 ტელ: +995 322 544882 Info@absoluteservice.ge; Infoabsoluteservice@gmail.com		პკ 98+20 ფოლადის მილის D= 1020მმ მოწყობა	
					მასშტაბი: 1:1000	ფურცლის ზომა A-3	ნახაზი: №1-1

□ □□
მ. □□□□

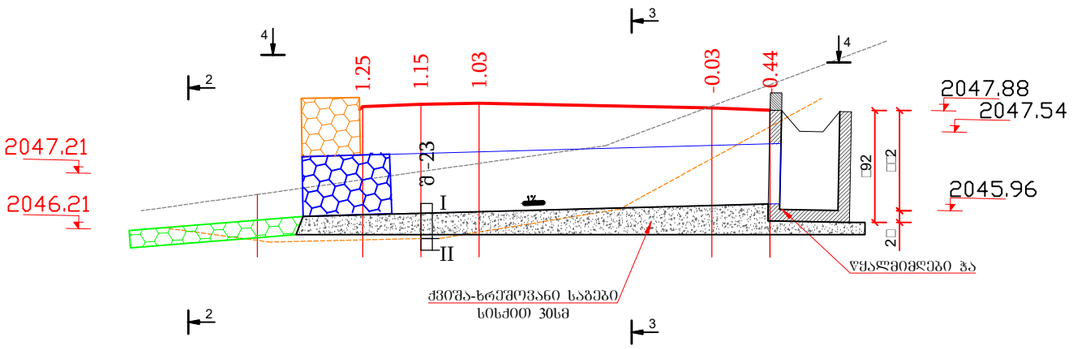

ᲙᲕᲔᲗᲘ 3-3
(ᲧᲠᲝᲚᲘ ᲜᲐᲬᲕᲔᲜᲔᲑᲘ ᲐᲠ ᲐᲠᲘᲡ)

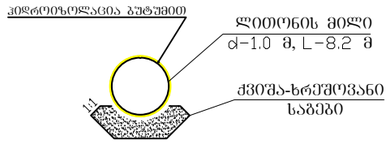

ᲙᲕᲔᲗᲘ 2-2

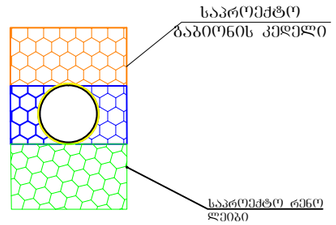

ᲑᲔᲢᲝᲜᲘᲡ ᲬᲧᲐᲚᲛᲘᲛᲓᲘᲜᲔᲑᲘ ᲭᲘᲡ ᲡᲐᲧᲐᲚᲘᲑᲝ ᲜᲐᲮᲐᲖᲘ
მ. □□□□

□ □□

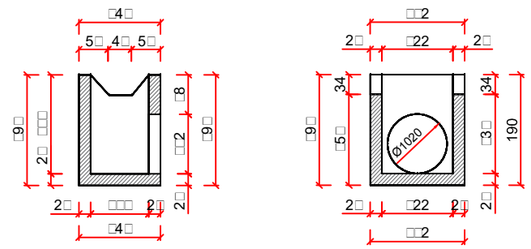

2 - 2

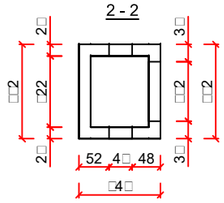

ᲓᲐᲡᲐᲮᲔᲚᲔᲑᲐ	ᲬᲧᲐᲚᲛᲘᲛᲓᲘᲜᲔᲑᲘ ᲭᲐ
ᲠᲐᲝᲓᲔᲜᲝᲑᲐ Ც.	1
ᲔᲠᲗ. ᲛᲝᲪᲣᲚᲝᲑᲐ მ³	1.97
ᲛᲗᲚ. ᲛᲝᲪᲣᲚᲝᲑᲐ მ³	□9□
ᲨᲔᲜᲘᲨᲕᲜᲐ	B25

ᲨᲔᲜᲘᲨᲕᲜᲐ:
1. ᲜᲐᲮᲐᲖᲖᲔ ᲖᲝᲛᲔᲑᲘ ᲛᲝᲪᲔᲛᲣᲚᲘᲐ ᲡᲐᲜᲢᲘᲛᲔᲢᲠᲔᲑᲨᲘ.

4-4

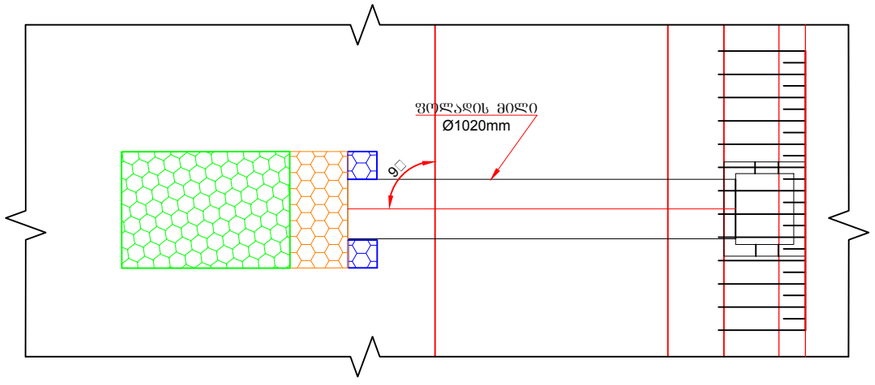

ᲓᲐᲛᲙᲕᲔᲗᲘ: ᲡᲐᲥᲐᲠᲗᲕᲔᲚᲝᲡ ᲛᲣᲜᲘᲪᲘ�პᲐᲚᲣᲠᲘ ᲒᲐᲜᲕᲘᲗᲐᲠᲔᲑᲘᲡ ᲪᲝᲜᲓᲘ	ᲝᲑᲘᲔᲥᲢᲘᲡ ᲓᲐᲡᲐᲮᲔᲚᲔᲑᲐ: ᲩᲮᲝᲠᲝᲬᲧᲣᲡ ᲛᲣᲜᲘᲪᲘ�პᲐᲚᲘᲢᲔᲢᲨᲘ ᲢᲝᲜᲑᲐ-ᲕᲐᲠᲩᲮᲘᲚᲘᲡ ᲡᲐᲐᲕᲢᲝᲛᲒᲖᲘᲚᲝ ᲒᲖᲘᲡ ᲙᲛ1 - ᲙᲛ 10 ᲡᲐᲠᲔᲐᲑᲘᲚᲘᲢᲐᲪᲘᲝ ᲡᲐᲛᲣᲨᲐᲝᲔᲑᲘ	ᲨᲔᲛᲡᲠᲣᲚᲔᲑᲔᲚᲘ: შპს „ABSOLUTE SERVICE“; ს/კ 205256523 ქ. თბილისი, ლესელიძის №11 ტელ: +995 322 544882 Info@absoluteservice.ge; Infoabsoluteservice@gmail.com	ᲞᲙ 99+25 ᲬᲝᲚᲐᲓᲘᲡ ᲛᲘᲚᲘᲡ D= 1020მმ ᲛᲝᲬᲧᲝᲑᲐ	
			ᲛᲐᲡᲨᲢᲐᲑᲘ: 1:1000	ᲨᲣᲠᲪᲚᲘᲡ ᲖᲝᲛᲐ A-3	ᲜᲐᲮᲐᲖᲘ: №1-1

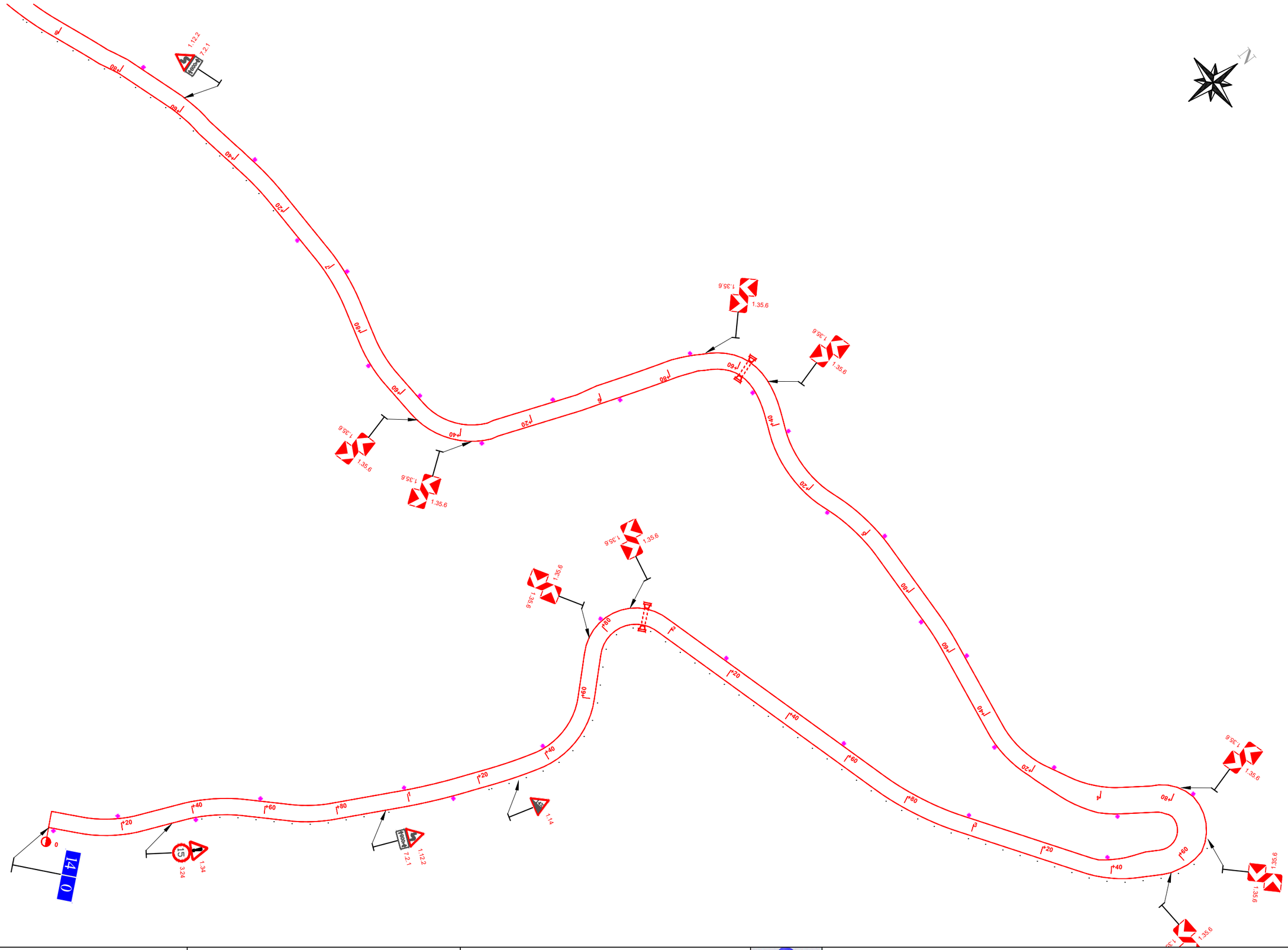

	დამკვეთი: *საქართველოს მუნიციპალური განვითარების ფონდი*	*ობიექტის დასახელება:* *ჩხოროწყუს მუნიციპალიტეტში ტობა-ვარჩხილის საავტომობილო გზის კმ 1 – კმ 10 მონაკვეთის სარეაბილიტაციო სამუშაოები*	*შემსრულებელი:* *შპს „აბსოლუტ სერვისი“; სკ 205256523* *ქ. თბილისი, ლუსელიძის №11* ტელ: +995 322 544882 Info@absoluteservice.ge; Infoabsoluteservice@gmail.com		საგზაო ნიშნები და შემოფარგვლის განლაგების სქემა პკ 0+00-დან - 7+60-მდე
				მასშტაბი: 1:1000	ფურცლის ზომა A-3	ნახაზი: №1-1

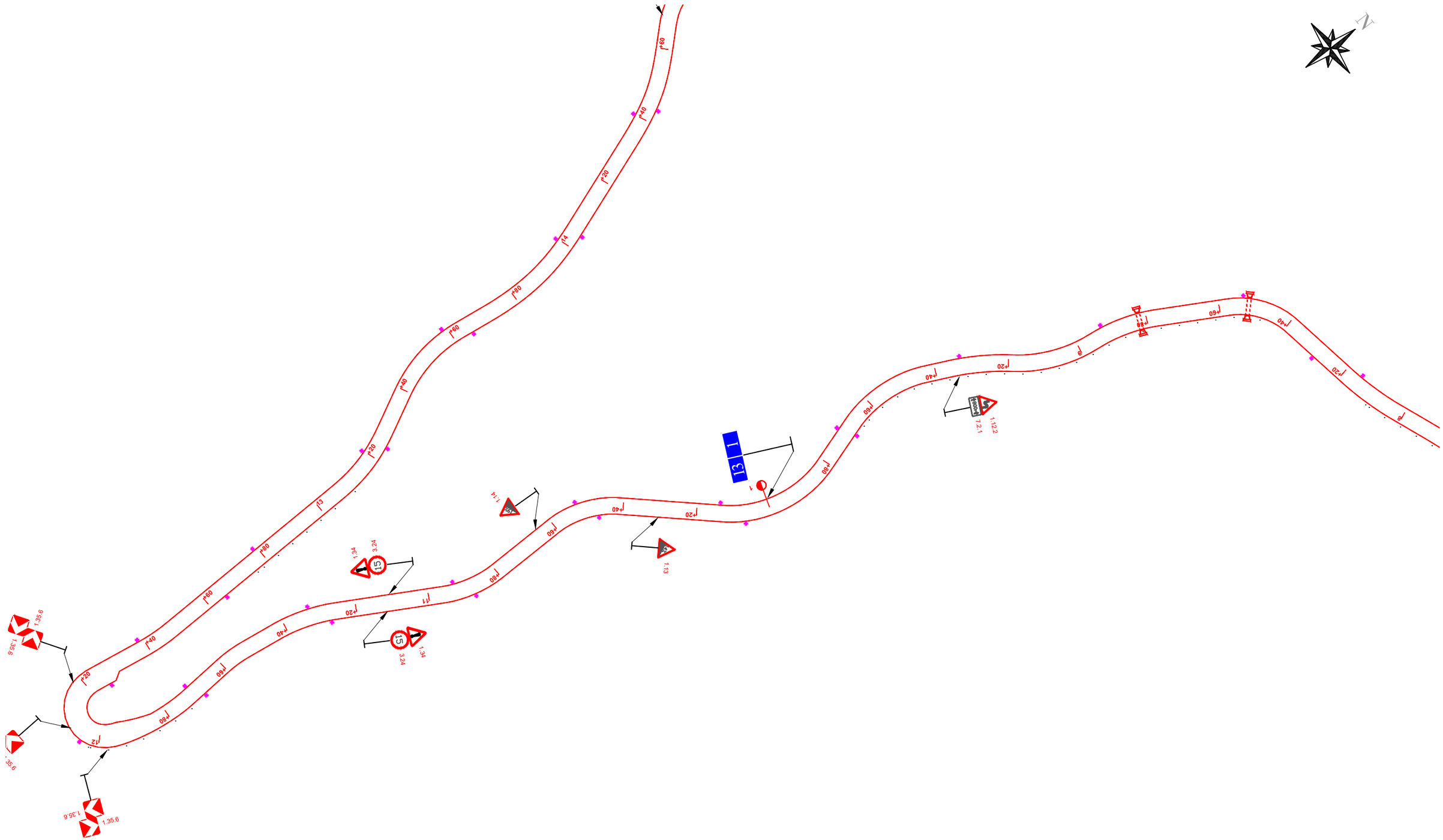

mgf municipal development fund	*დამკვეთი:* *საქართველოს მუნიციპალური განვითარების ფონდი*	*ობიექტის დასახელება:* *ჩხოროწყუს მუნიციპალიტეტში ტოგა-ვარჩხილის საავტომობილო გზის კმ 1 – კმ 10 მონაკვეთის სარეაბილიტაციო სამუშაოები*	*შემსრულებელი:* *შპს „აბსოლუტ სერვისი“; ს/კ 205256523* *ქ. თბილისი, ლუსელიძის №11* ტელ: +995 322 544882 Info@absoluteservice.ge; Infoabsoluteservice@gmail.com		საგზაო ნიშნები და შემოფარგვლის განლაგების სქემა პკ 7+60-დან - 14+60-მდე	
				მასშტაბი: 1:1000	ფურცლის ზომა A-3	ნახაზი: №1-2

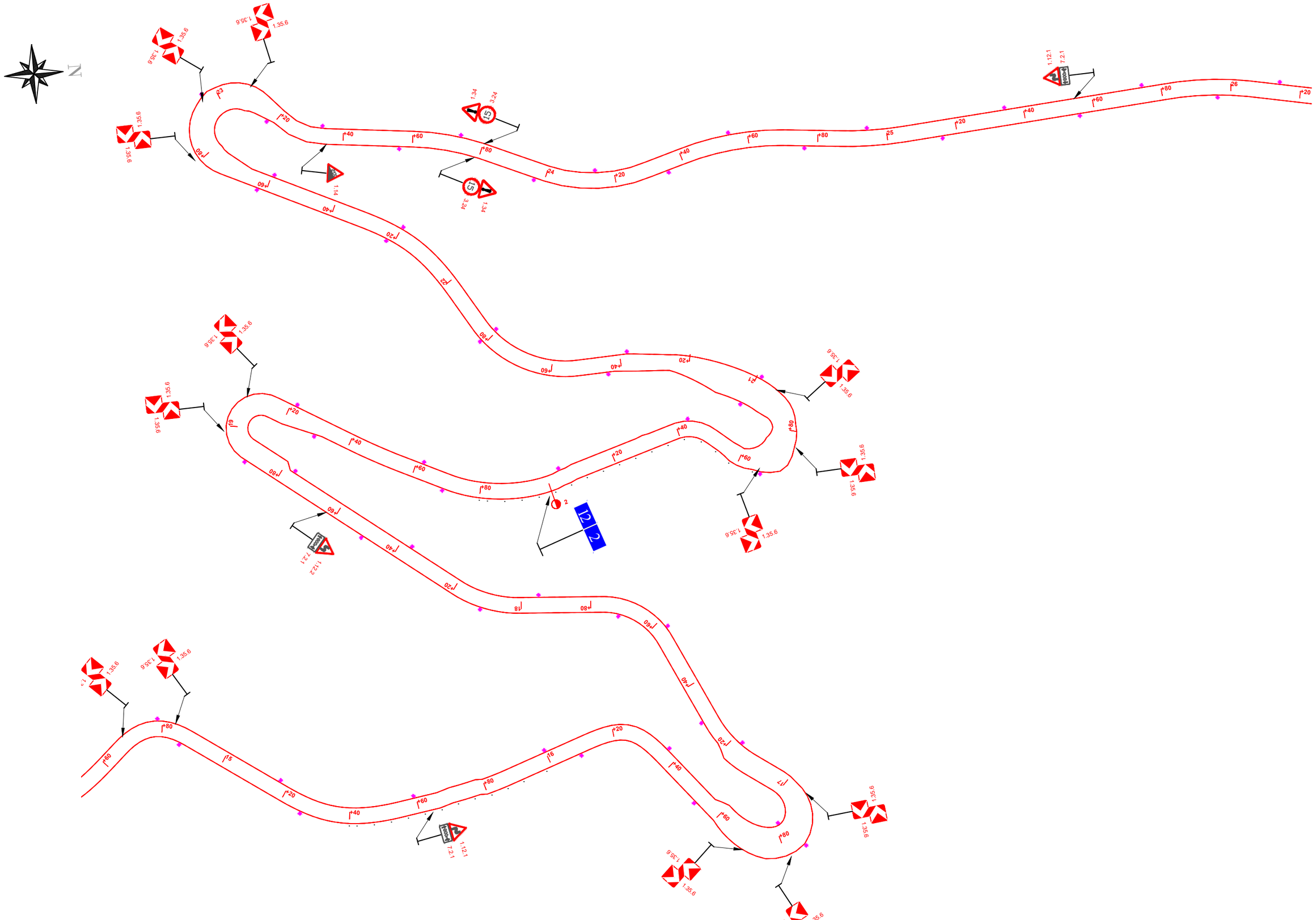

mgf esqarTvelos municipaluriganviTarebis fonds	*დამკვეთი:* საქართველოს მუნიციპალური განვითარების ფონდი	*ობიექტის დასახელება:* ჩხოროწყუს მუნიციპალიტეტში ტოგა-ვარჩხილის საავტომობილო გზის კმ 1 – კმ 10 მონაკვეთის სარეაბილიტაციო სამუშაოები	*შემსრულებელი:* შპს „აბსოლუტ სერვისი“; სკ 205256523 ქ. თბილისი, დუსელიძის №11 ტელ: +995 322 544882 Info@absoluteservice.ge; Infoabsoluteservice@gmail.com		საგზაო ნიშნები და შემოფარგვლის განლაგების სქემა კპ 14+60-დან - 26+20-მდე
				მასშტაბი: 1:1000	ფურცლის ზომა A-3	ნახაზი: №1-3

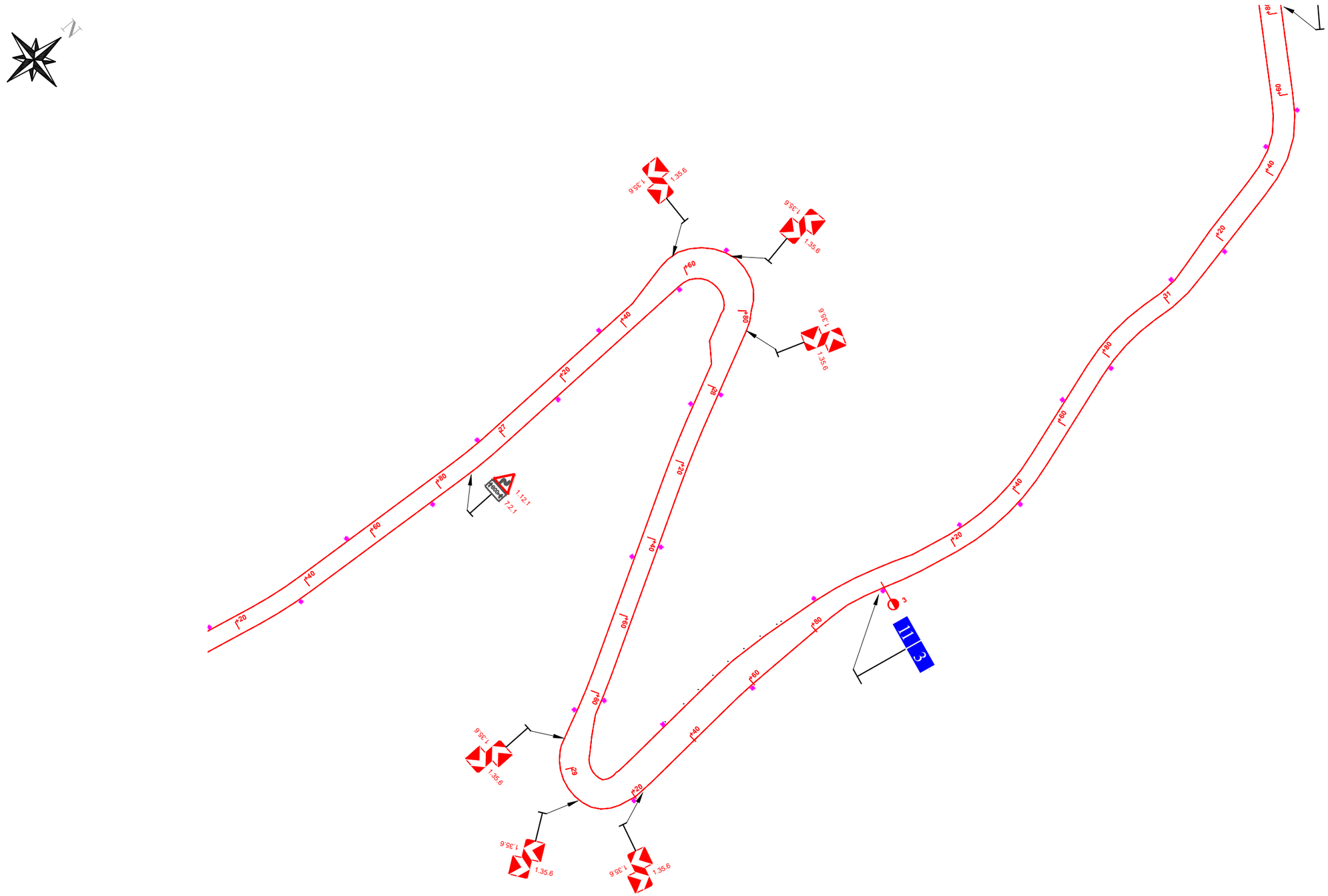

mgf municipal development fund	*დამკვეთი:* *საქართველოს მუნიციპალური განვითარების ფონდი*	*ობიექტის დასახელება:* *ჩხოროწყუს მუნიციპალიტეტში ტობა-ვარჩხილის საავტომობილო გზის კმ 1 – კმ 10 მონაკვეთის სარეაბილიტაციო სამუშაოები*	*შემსრულებელი:* *შპს „აბსოლუტ სერვისი“; ს/კ 205256523* *ქ. თბილისი, ლუსელიძის №11* ტელ: +995 322 544882 Info@absoluteservice.ge; Infoabsoluteservice@gmail.com		საგზაო ნიშნები და შემოფარგვლის განლაგების სქემა პკ 26+20-დან - 31+80-მდე
				მასშტაბი: 1:1000	ფურცლის ზომა A-3	ნახაზი: №1-4

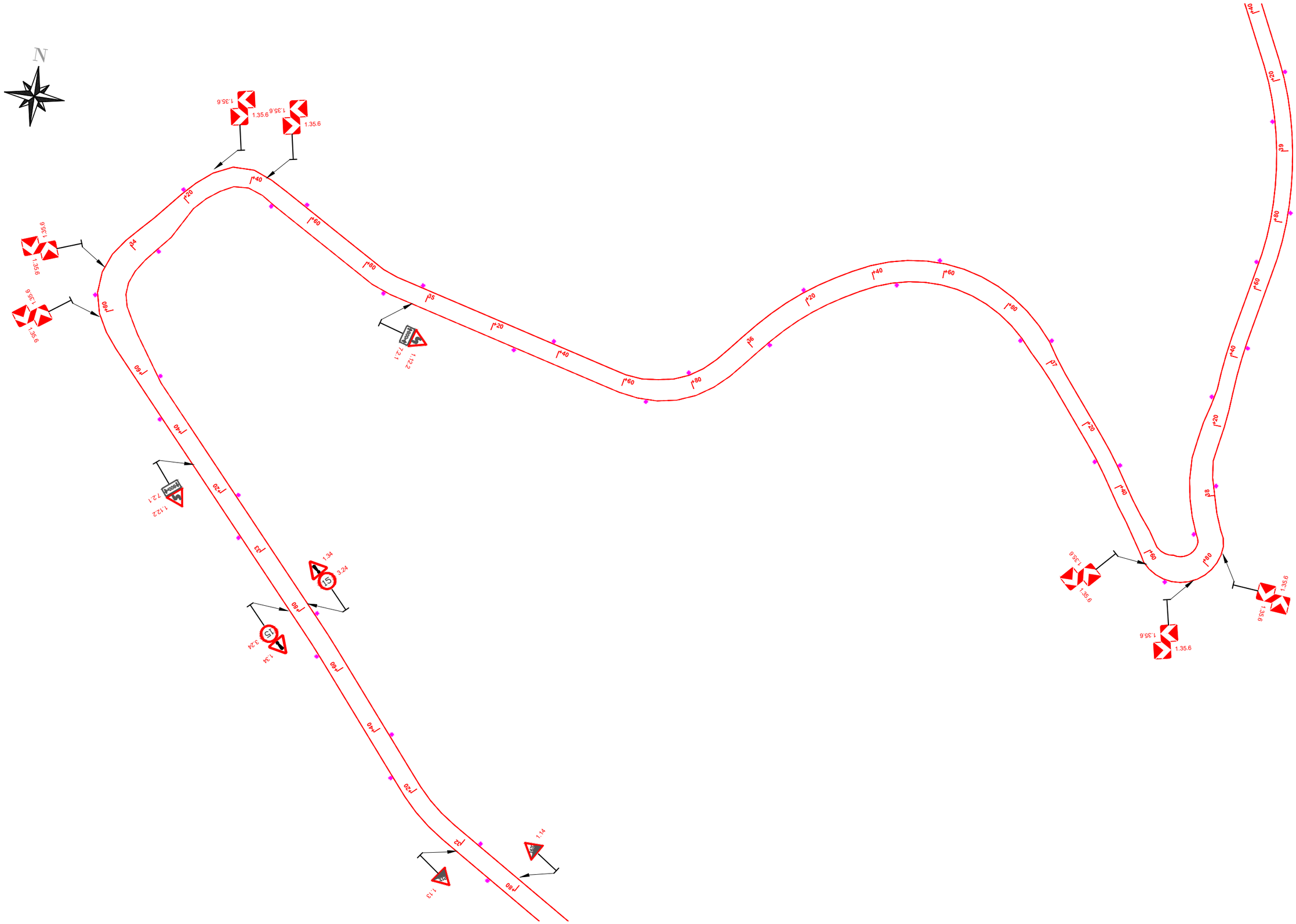

mgf superTwice municipal garavTarebis fond	დამკვეთი: საქართველოს მუნიციპალური განვითარების ფონდი	ობიექტის დასახელება: ჩხოროწყუს მუნიციპალიტეტში ტობა-ვარჩხილის საავტომობილო გზის კმ 1 – კმ 10 მონაკვეთის სარეაბილიტაციო სამუშაოები	შემსრულებელი: შპს „აბსოლუტ სერვისი“; სკ 205256523 ქ. თბილისი, ლესელიძის №11 ტელ: +995 322 544882 Info@absoluteservice.ge; Infoabsoluteservice@gmail.com		საგზაო ნიშნები და შემოფარგვლის განლაგების სქემა პკ 31+80-დან - 39+40-მდე
					მასშტაბი: 1:1000 ფურცლის ზომა A-3 ნახაზი: №1-5

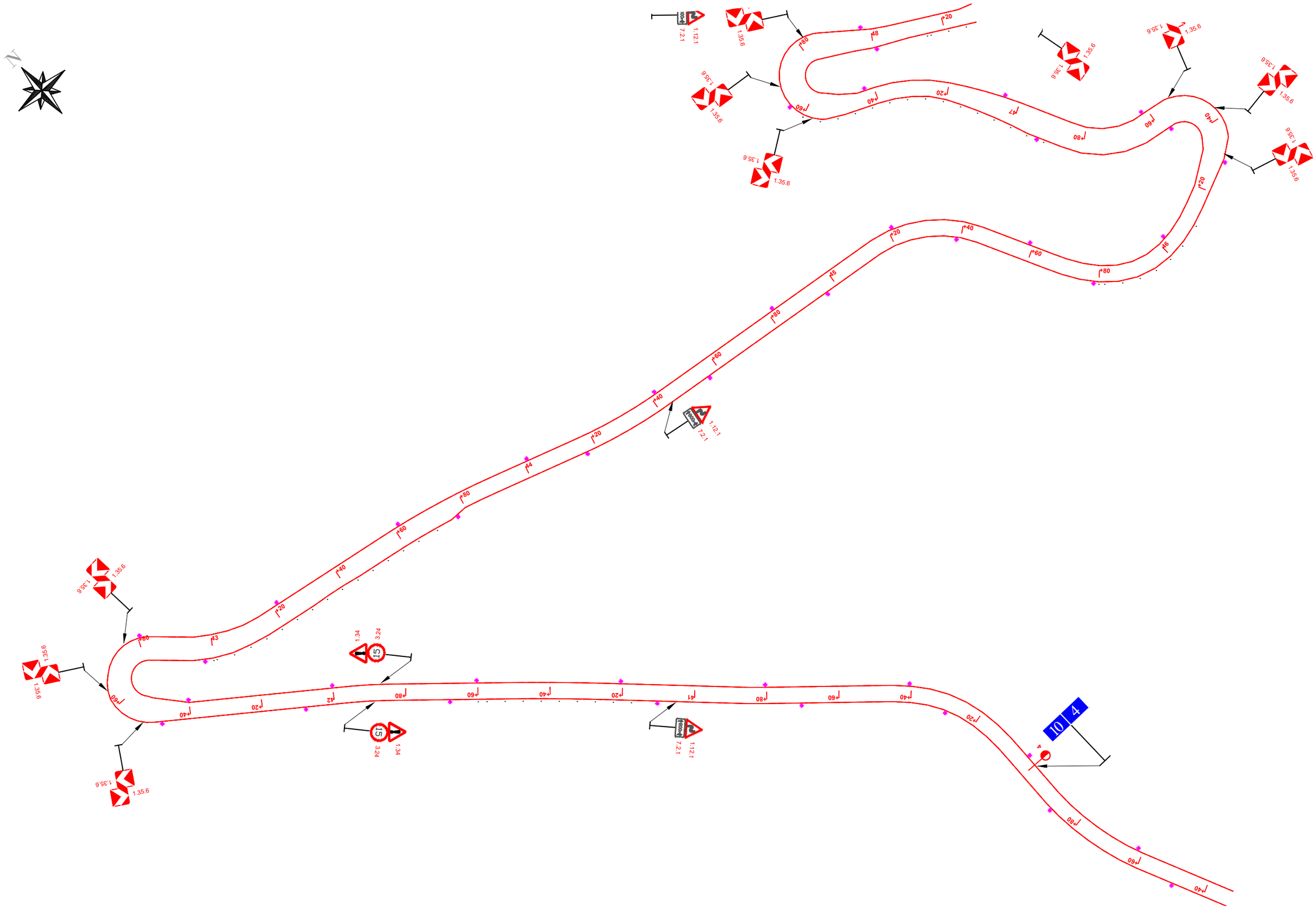

	დამკვეთი: *საქართველოს მუნიციპალური განვითარების ფონდი*	*ობიექტის დასახელება:* *ჩხოროწყუს მუნიციპალიტეტში ტობა-პარჩხილის საავტომობილო გზის კმ 1 – კმ 10 მონაკვეთის სარეაბილიტაციო სამუშაოები*	*შემსრულებელი:* *შპს „აბსოლუტ სერვისი“; სკ 205256523* *ქ. თბილისი, ლესელიძის №11* ტელ: +995 322 544882 Info@absoluteservice.ge; Infoabsoluteservice@gmail.com		საგზაო ნიშნები და შემოფარგვლის განლაგების სქემა პკ 39+40-დან - 48+20-მდე
					მასშტაბი: 1:1000 | ფურცლის ზომა A-3 | ნახაზი: №1-6

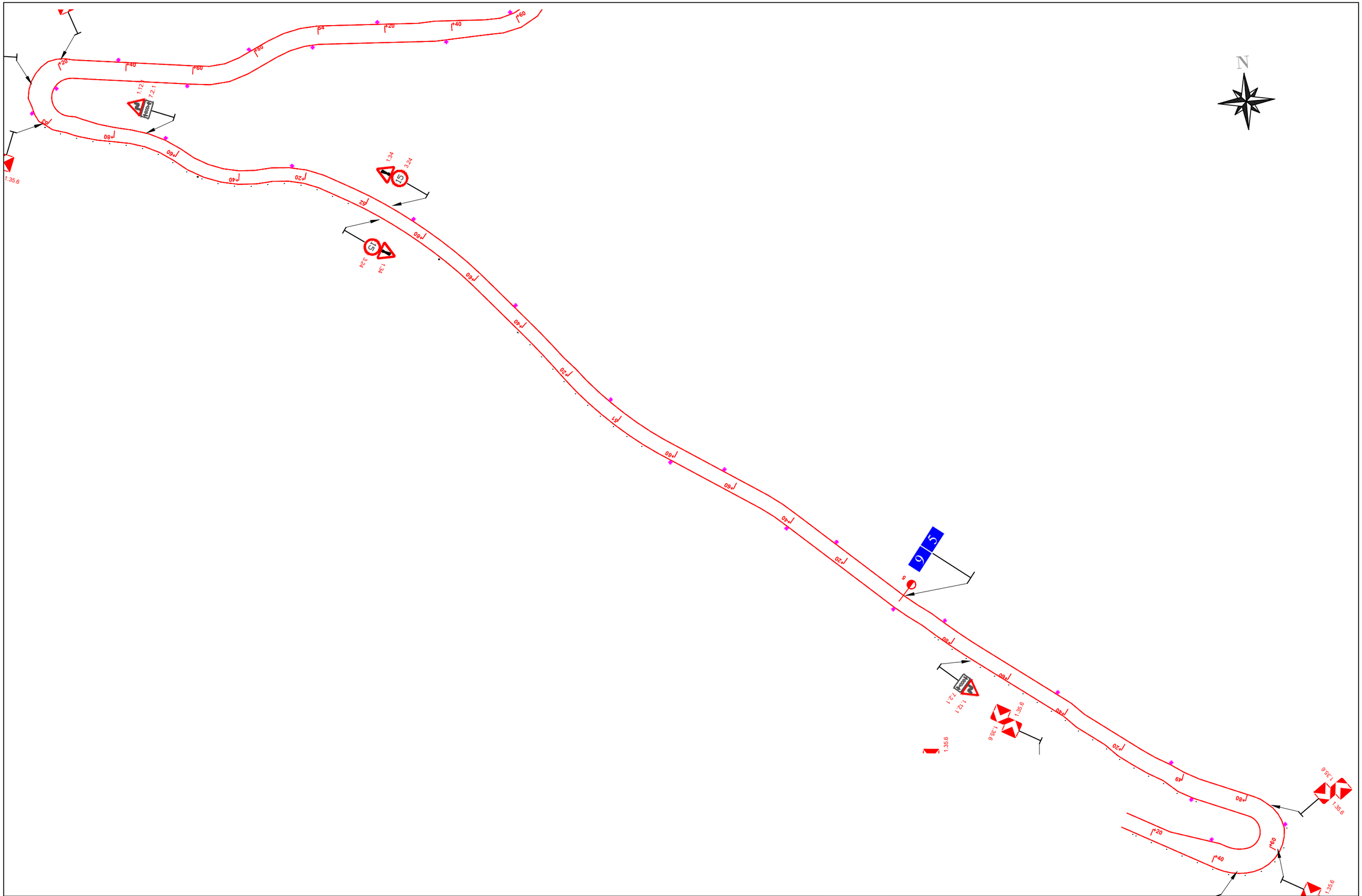

	დამკვეთი: *საქართველოს მუნიციპალური განვითარების ფონდი*	*ობიექტის დასახელება:* *ჩხოროწყუს მუნიციპალიტეტში ტობა-ვარჩხილის საავტომობილო გზის კმ 1 – კმ 10 მონაკვეთის სარეაბილიტაციო სამუშაოები*	*შემსრულებელი:* *შპს „აბსოლუტ სერვისი“; სკ 205256523* *ქ. თბილისი, ლუსელიძის №11* ტელ: +995 322 544882 Info@absoluteservice.ge; Infoabsoluteservice@gmail.com		საგზაო ნიშნები და შემოფარგვლის განლაგების სქემა პკ 48+20-დან - 54+60-მდე
					მასშტაბი: 1:1000 ფურცლის ზომა A-3 ნახაზი: №1-7

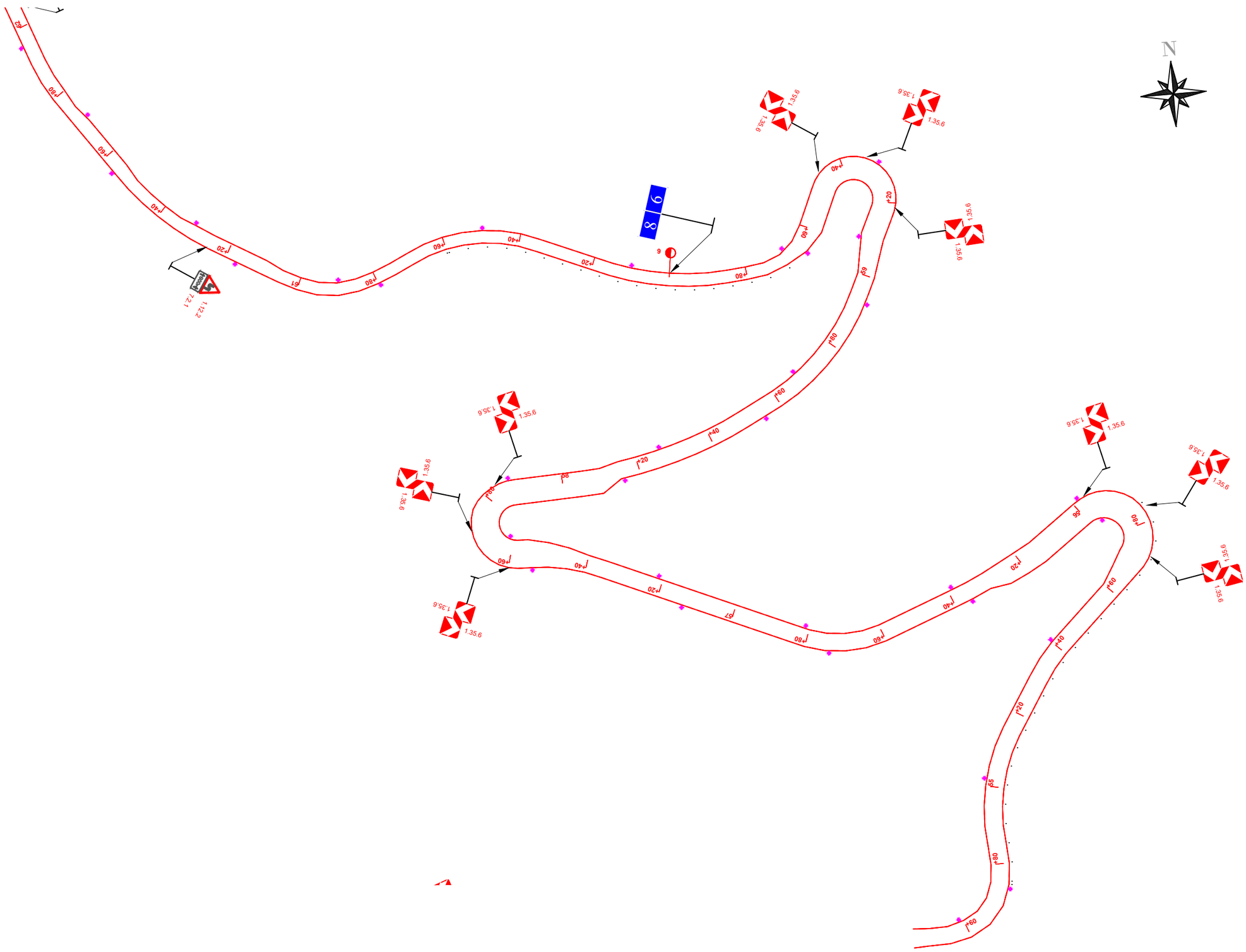

mgf	*დამკვეთი:* *საქართველოს მუნიციპალური განვითარების ფონდი*	*ობიექტის დასახელება:* *ჩხოროწყუს მუნიციპალიტეტში ტობა-პარჩხილის საავტომობილო გზის კმ 1 – კმ 10 მონაკვეთის სარეაბილიტაციო სამუშაოები*	*შემსრულებელი:* *შპს „აბსოლუტ სერვისი“; სკ 205256523* *ქ. თბილისი, დელელიძის №11* ტელ: +995 322 544882 Info@absoluteservice.ge; Infoabsoluteservice@gmail.com		საგზაო ნიშნები და შემოფარგვლის ბანლაბების სქემა პკ 54+60-დან - 62+00-მდე
				მასშტაბი: 1:1000	ფურცლის ზომა A-3	ნახაზი: №1-8

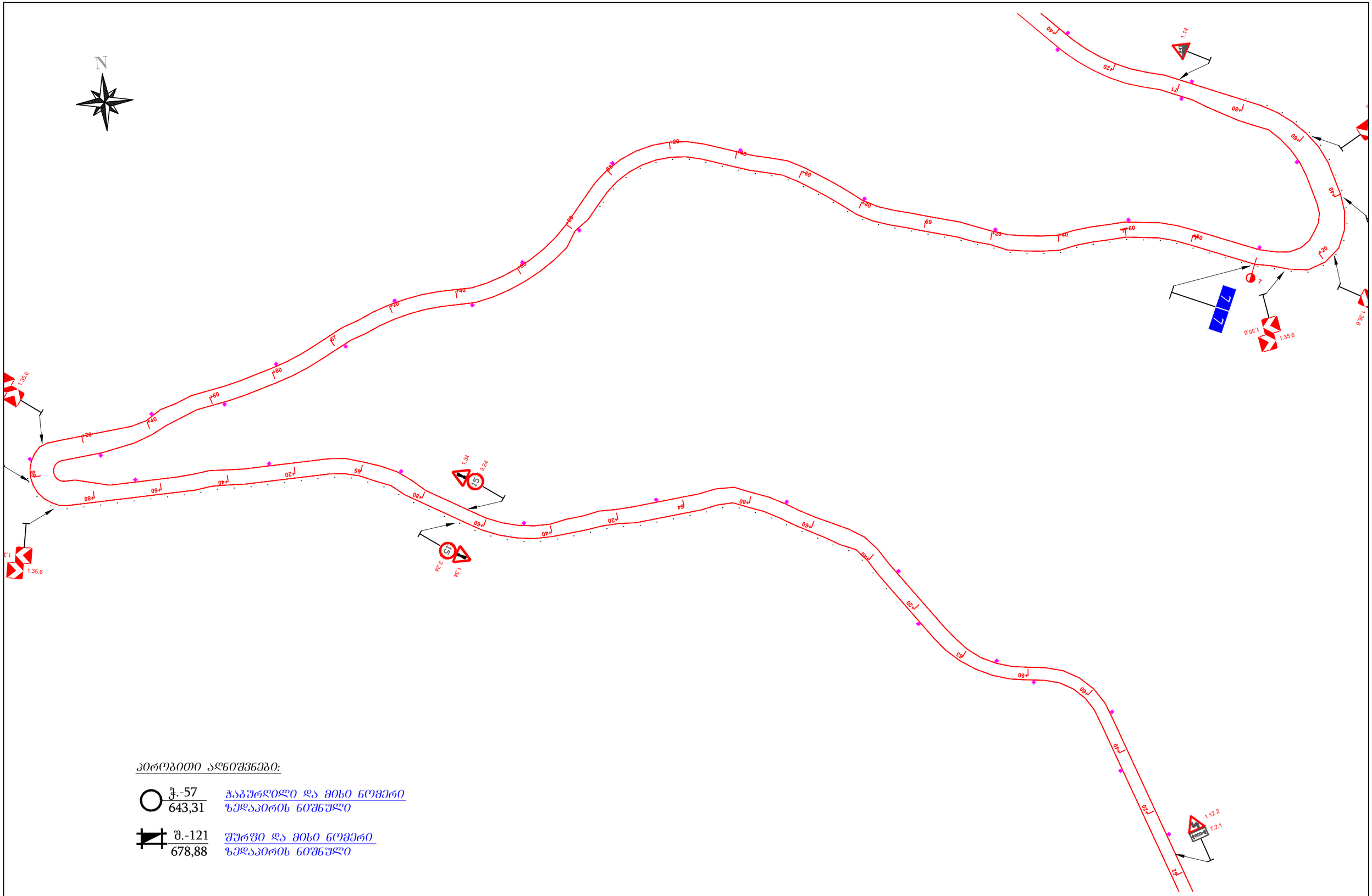

პირობითი აღნიშვნები:

ჯ.-57 / 643,31 — *ჭაბურღილი და მისი ნომერი / ზედაპირის ნიშნული*

შ.-121 / 678,88 — *შურფი და მისი ნომერი / ზედაპირის ნიშნული*

mgf municipal development fund	*დამკვეთი:* საქართველოს მუნიციპალური განვითარების ფონდი	*პროექტის დასახელება:* ჩხოროწყუს მუნიციპალიტეტში ტობა-ვარჩხილის საავტომობილო გზის კმ 1 – კმ 10 მონაკვეთის სარეაბილიტაციო სამუშაოები	*შემსრულებელი:* შპს „აბსოლუტ სერვისი“; ს/კ 205256523 ქ. თბილისი, ლუსელიძის №11 ტელ: +995 322 544882 Info@absoluteservice.ge; Infoabsoluteservice@gmail.com		საგზაო ნიშნები და შემოფარგვლის განლაგების სქემა პკ 62+00-დან - 71+40-მდე მასშტაბი: 1:1000 · ფურცლის ზომა A-3 · ნახაზი: №1-9

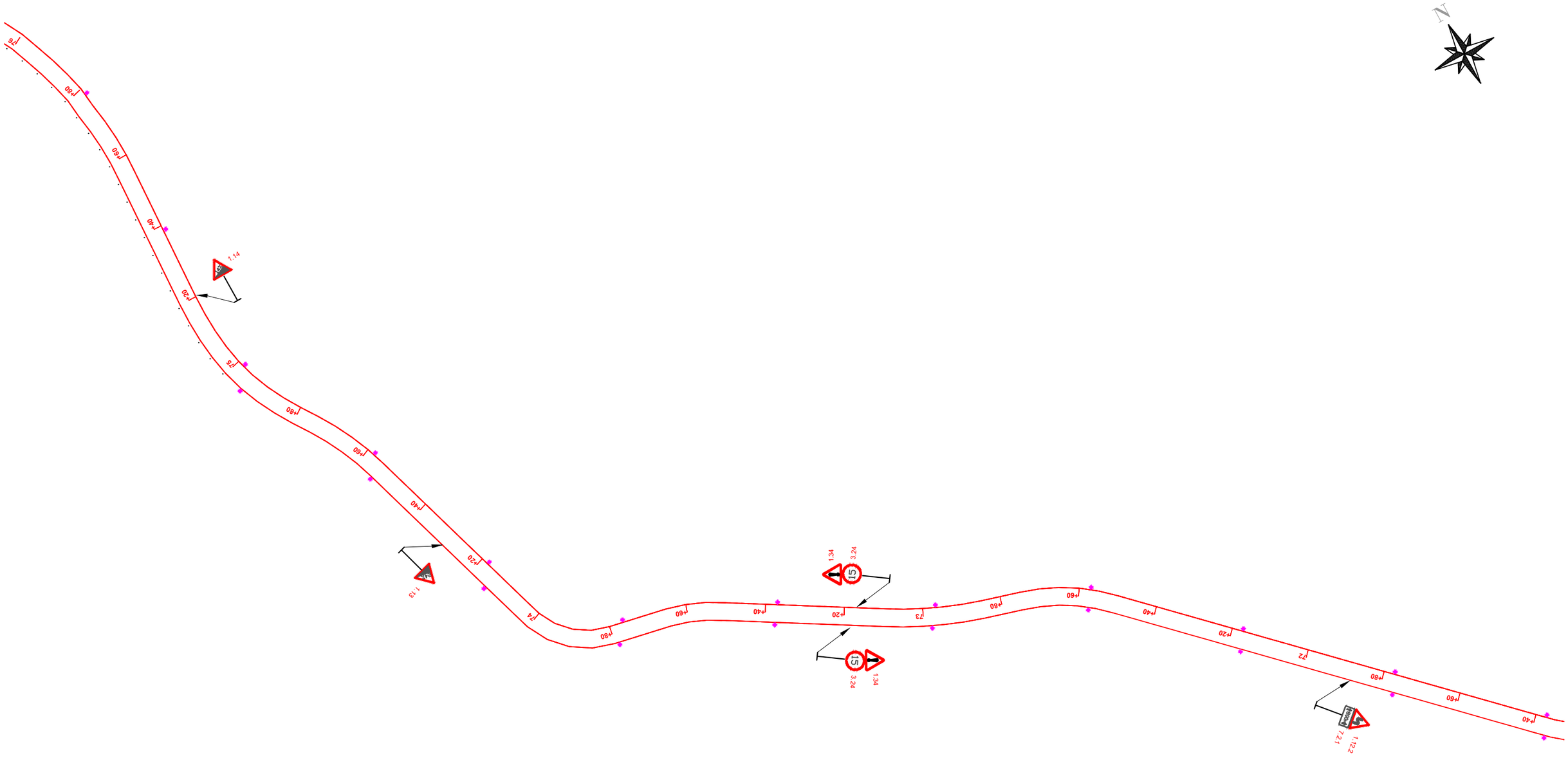

	დამკვეთი: *საქართველოს მუნიციპალური განვითარების ფონდი*	*ობიექტის დასახელება:* *ჩხოროწყუს მუნიციპალიტეტში ტოლა-ვარჩხილის საავტომობილო გზის კმ 1 – კმ 10 მონაკვეთის სარეაბილიტაციო სამუშაოები*	*შემსრულებელი:* *შპს „აბსოლუტ სერვისი“; სკ 205256523* *ქ. თბილისი, დელელიძის №11* ტელ: +995 322 544882 Info@absoluteservice.ge; Infoabsoluteservice@gmail.com		საგზაო ნიშნები და შემოფარგვლის განლაგების სქემა პკ 71+40-დან - 76+00-მდე
				მასშტაბი: 1:1000	ფურცლის ზომა A-3	ნახაზი: №1-10

mgf superTvalos municipal development guarantee fund	*დამკვეთი:* *საქართველოს მუნიციპალური განვითარების ფონდი*	*ობიექტის დასახელება:* *ჩხოროწყუს მუნიციპალიტეტში ტობა-ვარჩხილის საავტომობილო გზის კმ 1 – კმ 10 მონაკვეთის სარეაბილიტაციო სამუშაოები*	*შემსრულებელი:* *შპს „აბსოლუტ სერვისი“; სკ 205256523* *ქ. თბილისი, ლესელიძის №11* ტელ: +995 322 544882 Info@absoluteservice.ge; Infoabsoluteservice@gmail.com		საგზაო ნიშნები და შემოფარგვლის განლაგების სქემა პკ 76+00-დან - 80+40-მდე
				მასშტაბი: 1:1000	ფურცლის ზომა A-3	ნახაზი: №1-11

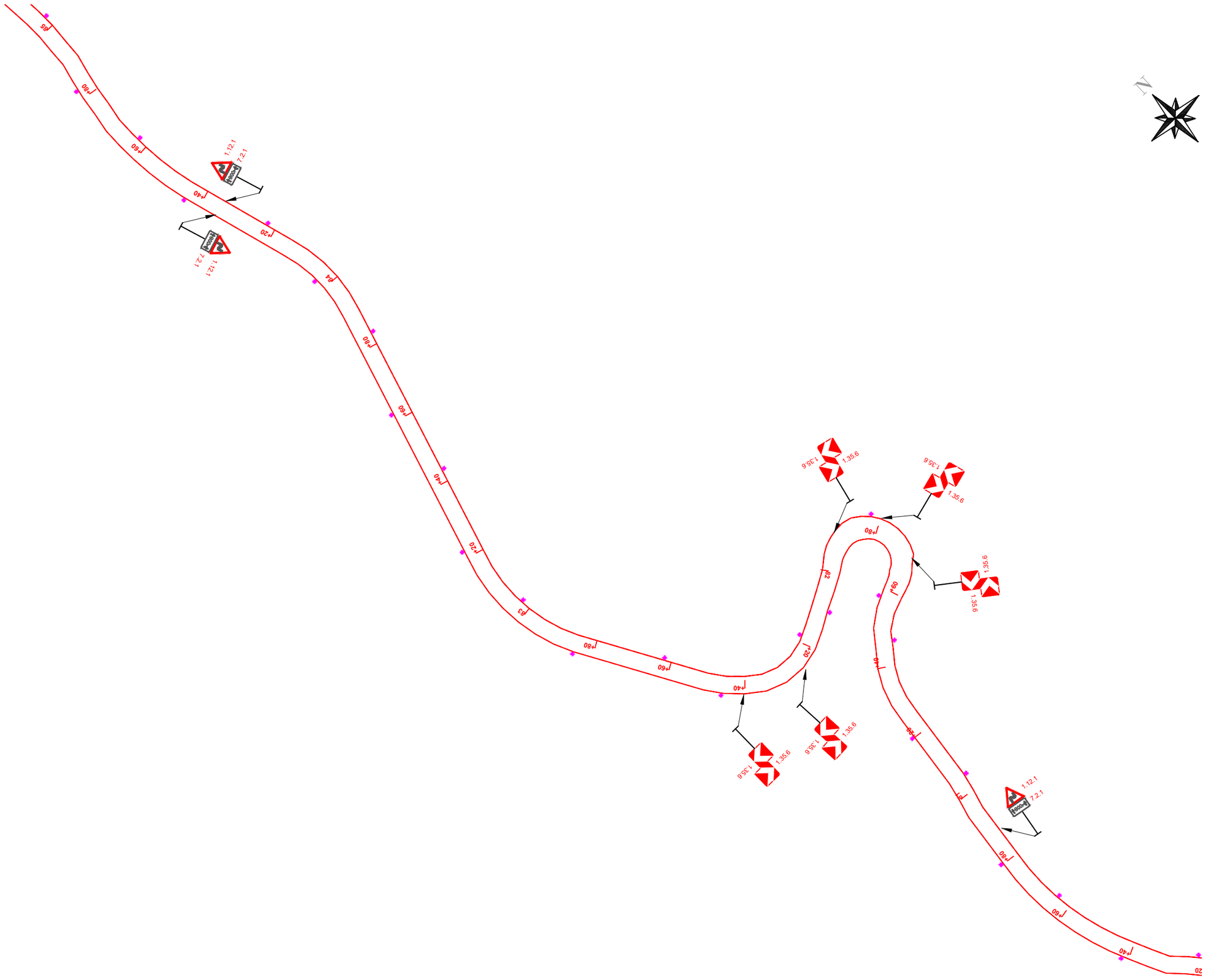

	დამკვეთი: *საქართველოს მუნიციპალური განვითარების ფონდი*	*ობიექტის დასახელება:* *ჩხოროწყუს მუნიციპალიტეტში ტობა-ვარჩხილის საავტომობილო გზის კმ 1 – კმ 10 მონაკვეთის სარეაბილიტაციო სამუშაოები*	*შემსრულებელი:* *შპს „აბსოლუტ სერვისი“; სკ 205256523* *ქ. თბილისი, ლუსელიძის №11* ტელ: +995 322 544882 Info@absoluteservice.ge; Infoabsoluteservice@gmail.com		საგზაო ნიშნები და შემოფარგვლის განლაგების სქემა პკ 80+40-დან - 85+00-მდე
				მასშტაბი: 1:1000	ფურცლის ზომა A-3	ნახაზი: №1-12



	დამკვეთი: *საქართველოს მუნიციპალური განვითარების ფონდი*	*ობიექტის დასახელება:* *ჩხოროწყუს მუნიციპალიტეტში ტობა-პარჩხილის საავტომობილო გზის კმ 1 – კმ 10 მონაკვეთის სარეაბილიტაციო სამუშაოები*	*შემსრულებელი:* *შპს „აბსოლუტ სერვისი“; სკ 205256523* *ქ. თბილისი, ლესელიძის №11* ტელ: +995 322 544882 Info@absoluteservice.ge; Infoabsoluteservice@gmail.com		საგზაო ნიშნები და შემოფარგვლის განლაგების სქემა პკ 85+00-დან - 89+20-მდე
				მასშტაბი: 1:1000	ფურცლის ზომა A-3	ნახაზი: №1-13

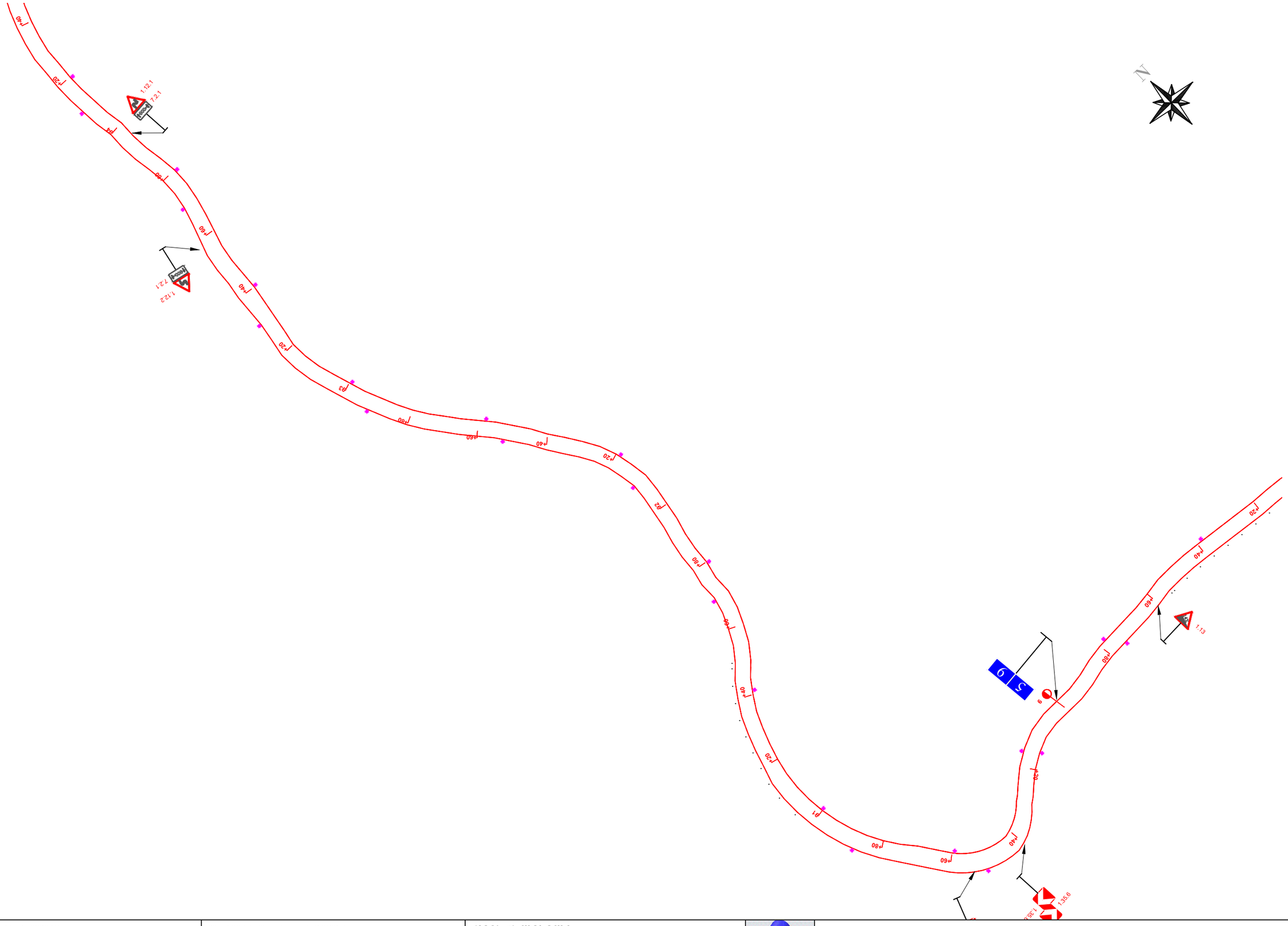

	დამკვეთი: *საქართველოს მუნიციპალური განვითარების ფონდი*	*ობიექტის დასახელება:* *ჩხოროწყუს მუნიციპალიტეტში ტობა-ვარჩხილის საავტომობილო გზის კმ 1 – კმ 10 მონაკვეთის სარეაბილიტაციო სამუშაოები*	*შემსრულებელი:* *შპს „აბსოლუტ სერვისი“; სკ 205256523* *ქ. თბილისი, ლესელიძის №11* ტელ: +995 322 544882 Info@absoluteservice.ge; Infoabsoluteservice@gmail.com		საგზაო ნიშნები და შემოფარგვლის განლაგების სქემა პკ 89+20-დან - 94+40-მდე
					მასშტაბი: 1:1000 | ფურცლის ზომა A-3 | ნახაზი: №1-14

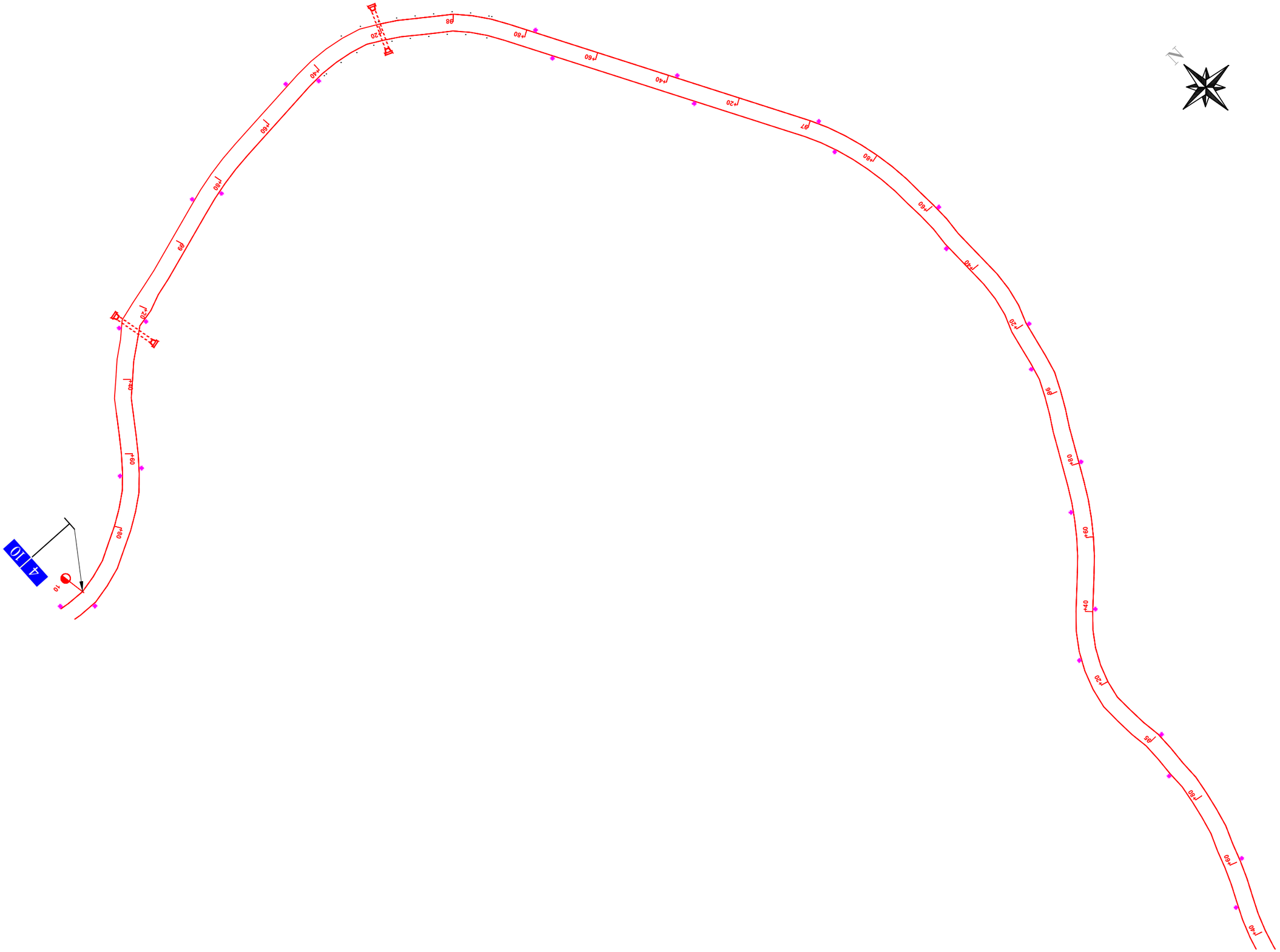

	დამკვეთი: *საქართველოს მუნიციპალური განვითარების ფონდი*	*ობიექტის დასახელება:* *ჩხოროწყუს მუნიციპალიტეტში ტობა-ვარჩხილის საავტომობილო გზის კმ 1 – კმ 10 მონაკვეთის სარეაბილიტაციო სამუშაოები*	*შემსრულებელი:* *შპს „აბსოლუტ სერვისი“; სკ 205256523* *ქ. თბილისი, ლუსელიძის №11* ტელ: +995 322 544882 Info@absoluteservice.ge; Infoabsoluteservice@gmail.com		საგზაო ნიშნები და შემოფარგვლის განლაგების სქემა პკ 94+40-დან - 100+00-მდე
				მასშტაბი: 1:1000	ფურცლის ზომა A-3	ნახაზი: №1-15