ყაზბეგის მუნიციპალიტეტის დაბა სტეფანწმინდის №1 საჯარო სკოლის ტერიტორიის კეთილმოწყობის პროექტი

GREEN LINE
ARCHITECTURE & DESIGN STUDIO

2019

საქართველოს იუსტიციის სამინისტრო
საჯარო რეესტრის ეროვნული სააგენტო
საკადასტრო გეგმა

მიწის ნაკვეთის საკადასტრო კოდი:	*74 01 13 429*
განცხადების რეგისტრაციის ნომერი:	882014601704
მიწის ნაკვეთის ფართობი:	*14826* კვ.მ.
დანიშნულება:	არასასოფლო-სამეურნეო
კატეგორია:	
მომზადების თარიღი:	11.11.14

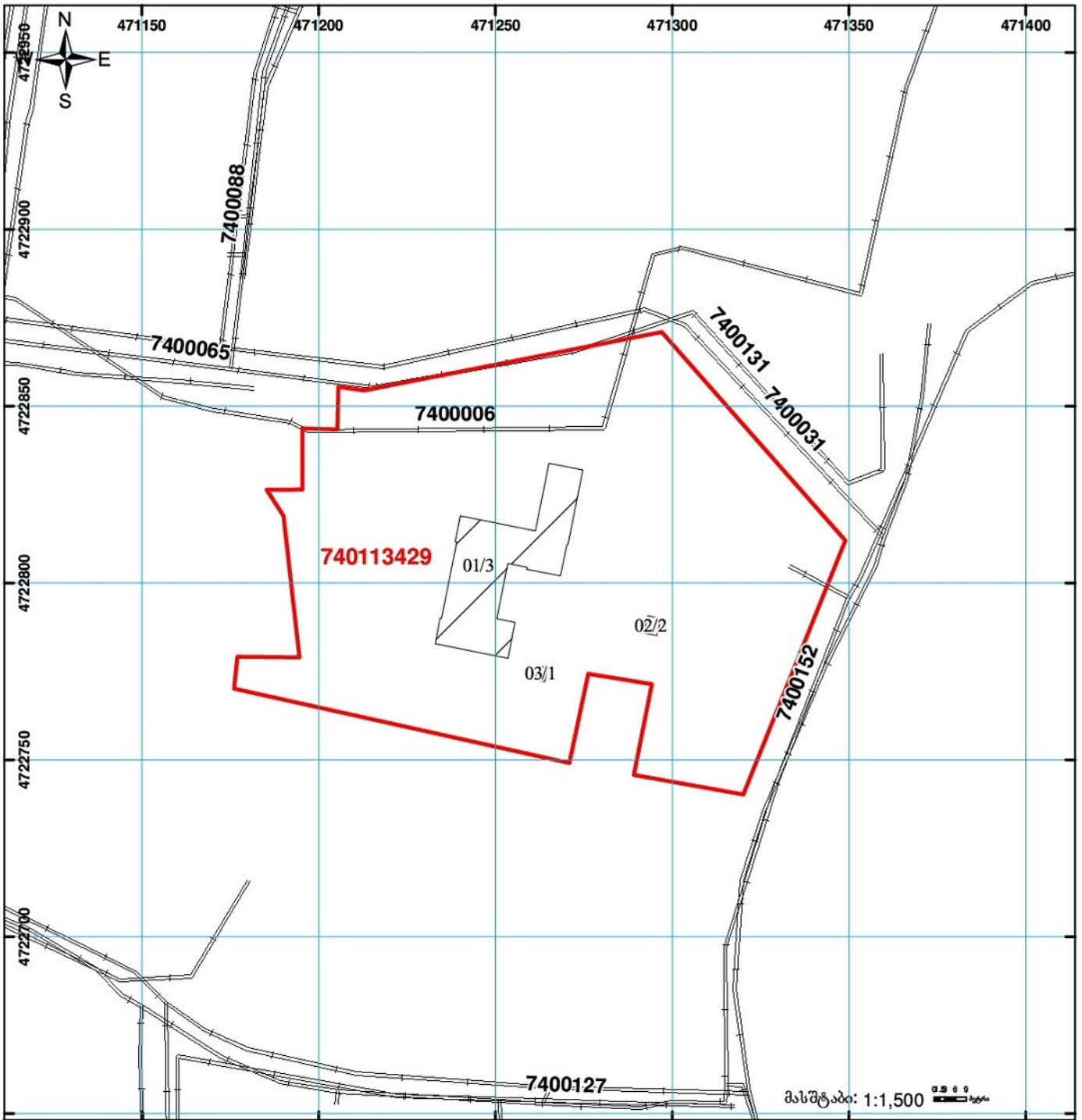

01/2	შენობა-ნაგებობა, პირობითი ნომერი/სართულიანობა		ეალდებულება		ხაზობრივი ნაგებობა
	მიწის ნაკვეთის საკადასტრო საზღვარი		მშენებარე ნაგებობა	UTM	(საერთაშორისო) სისტემის კოორდ.

საჯარო რეესტრის ეროვნული სააგენტო: თბილისი 0102 წმ. ნიკოლოზის/წ. ჩხეიძის ქ. 2 ტელ: (995 32) 91 04 27; ფაქსი: (995 32) 91 03 41
ყაზბეგის სარეგისტრაციო სამსახური. ყაზბეგის რაიონი, დაბა სტეფანწმინდა 4700. დავით აღმაშენებლის 9
www.napr.gov.ge

ამონაწერი საჯარო რეესტრიდან

განცხადების რეგისტრაცია
N 882017840022 - 12/09/2017 10:37:51

მომზადების თარიღი
12/09/2017 10:59:45

საკუთრების განყოფილება

ზონა	სექტორი	კვარტალი	ნაკვეთი
ყაზბეგი	სტეფანწმინდა		
74	**01**	**13**	**429**

მისამართი: რაიონი ყაზბეგი , დაბა სტეფანწმინდა

ნაკვეთის საკუთრების ტიპი: საკუთრება

ნაკვეთის დანიშნულება: არასასოფლო სამეურნეო

დაზუსტებული ფართობი: 14826.00 კვ.მ.

ნაკვეთის წინა ნომერი:

შენობა-ნაგებობის ჩამონათვალი: შენობა-ნაგებობა N 1 - I სართულის საერთო ფართი 811.70 კვ.მ.(მათ შორის ფართები - 563.37 კვ.მ. და 248.33 კვ.მ.) II სართულის საერთო ფართი 807.62 (მათ შორის 694.26 კვ.მ. და 113.36 კვ.მ.)კვ.მ. III სართულის საერთო ფართი 812.6 კვ.მ. სარდაფის ფართი 250.90 კვ.მ. ასევე ნაგებობები N 2 და N 3

მესაკუთრის განყოფილება

განცხადების რეგისტრაცია : ნომერი 882015644293 , თარიღი 11/11/2015 12:37:15
უფლების რეგისტრაცია: თარიღი 11/11/2015

უფლების დამადასტურებელი დოკუმენტი:

- ბრძანება N1/7-3 , დამოწმების თარიღი:18/03/2013 ,სსიპ "სახელმწიფო ქონების ეროვნული სააგენტო"
- წერილი N11/65192 , დამოწმების თარიღი:05/11/2015 ,სსიპ "სახელმწიფო ქონების ეროვნული სააგენტო"
- წერილი N11/63889 , დამოწმების თარიღი:29/10/2015 , სახელმწიფო ქონების ეროვნული სააგენტო
- წერილი N11/42403 , დამოწმების თარიღი:06/11/2014 ,სსიპ "სახელმწიფო ქონების ეროვნული სააგენტო"

მესაკუთრეები:
სახელმწიფო

მესაკუთრე:
სახელმწიფო

აღწერა:

იპოთეკა

საგადასახადო გირავნობა:

რეგისტრირებული არ არის

შეზღუდული სარგებლობა

განცხადების რეგისტრაცია ნომერი 882015649096 თარიღი 13/11/2015 09:21:43	**მოსარგებლე: სსიპ "ყაზბეგის მუნიციპალიტეტის დაბა სტეფანწმინდის N1 საჯარო სკოლა"** 241494209; **მესაკუთრე: სახელმწიფო;** საგანი:შენობა N1-ში I სართულზე 563.37 კვ.მ; II სართულზე - 694.26 კვ.მ; III სართულის ფართი - 812.6 კვ.მ; შენობა-ნაგებობები: N2, N3 და მათზე წილობრივად დამაგრებული მიწის ნაკვეთი; არსებობის ვადით;
უფლების რეგისტრაცია: თარიღი 13/11/2015	**წერილი N11/66380, დამოწმების თარიღი11/11/2015, სსიპ "სახელმწიფო ქონების ეროვნული სააგენტო"**
განცხადების რეგისტრაცია ნომერი 882015661115 თარიღი 19/11/2015 10:15:19	**მოსარგებლე: სსიპ "ილია წინამძღვრიშვილის სახელობის საზოგადოებრივი კოლეჯი"** 236098851; **მესაკუთრე: სახელმწიფო;** საგანი: შენობა N1 -ის I სართულზე 248,33 კვ.მ. ფართი; II სართულზე - 113,36 კვ.მ. და სარდაფის ფართი -250,90 კვ.მ.; არსებობის ვადით;
უფლების რეგისტრაცია: თარიღი 24/11/2015	**წერილი N11/66892, დამოწმების თარიღი13/11/2015, სსიპ "სახელმწიფო ქონების ეროვნული სააგენტო"**

ვალდებულება

ყადაღა/აკრძალვა:

რეგისტრირებული არ არის

მოვალეთა რეესტრი:

რეგისტრირებული არ არის

"ფიზიკური პირის მიერ 2 წლამდე ვადით საკუთრებაში არსებული მაგერიალური აქტივის რეალიზაციისას, აგრეთვე საგადასახადო წლის განმავლობაში 1000 ლარის ან მეტი ღირებულების ქონების საჩუქრად მიღებისას საშემოსავლო გადასახადი გადახდას ექვემდებარება საანგარიშო წლის მომდევნო წლის 1 აპრილამდე, რის შესახებაც აღნიშნული ფიზიკური პირი იმავე ვადაში წარუდგენს დეკლარაციას საგადასახადო ორგანოს. აღნიშნული ვალდებულების შეუსრულებლობა წარმოადგენს საგადასახადო სამართალდარღვევას, რაც იწვევს პასუხისმგებლობას საქართველოს საგადასახადო კოდექსის XVIII თავის მიხედვით."

- დოკუმენტის ნამდვილობის გადამოწმება შესაძლებელია საჯარო რეესტრის ეროვნული სააგენტოს ოფიციალურ ვებ–გვერდზე www. napr.gov.ge;
- ამონაწერის მიღება შესაძლებელია ვებ–გვერდზე www. napr.gov.ge, ნებისმიერ ტერიტორიულ სარეგისტრაციო სამსახურში, იუსტიციის სახლებსა და სააგენტოს ავტორიზებულ პირებთან;
- ამონაწერში ტექნიკური ხარვეზის აღმოჩენის შემთხვევაში დაგვიკავშირდით: 2 405405 ან პირადად შეავსეთ განაცხადი ვებ–გვერდზე;
- კონსულტაციის მიღება შესაძლებელია იუსტიციის სახლის ცხელ ხაზზე 2 405405;
- საჯარო რეესტრის თანამშრომელთა მხრიდან უკანონო ქმედების შემთხვევაში დაგვიკავშირდით ცხელ ხაზზე: 08 009 009 09
- თქვენთვის საინტერესო ნებისმიერ საკითხთან დაკავშირებით მოგვწერეთ ელ-ფოსტით: info@napr.gov.ge

ყაზბეგის მუნიციპალიტეტის დაბა სტეფწანწმინდის №1 საჯარო სკოლის ტერიტორიის კეთილმოწყობის პროექტი

№			მასშტაბი
1		ნახაზების ჩამონათვალი	
2	განმარტებითი	განმარტებითი ბარათი	
3	თავფურცელი	არქიტექტურული ნაწილი - ტექნიკური დოკუმენტაცია	
4	ტექ. დოკუმენტაცია	ტოპოგრაფიული რუკა	1:500
5	ტექ. დოკუმენტაცია	სიტუაციური გეგმა	1:1000
6	ტექ. დოკუმენტაცია	არსებული სიტუაციის ამსახველი ფოტომასალა	
7	ტექ. დოკუმენტაცია	გენერალური გეგმა	1:500
8	ტექ. დოკუმენტაცია	ფრაგმენტი №1; სანიაღვრე არხის მოწყობის კვანძები და დეტალები	1:200
9	ტექ. დოკუმენტაცია	გარე სპორტული მოედნის მოწყობის გეგმა; ჭრილი 1-1	1:100
10	ტექ. დოკუმენტაცია	ტექნიკური მახასიათებლები; დეტალი №1; ვიზუალიზაცია	1:50
12	ტექ. დოკუმენტაცია	ფრაგმენტი №1-ის დეტალიზაცია	1:100
13	ტექ. დოკუმენტაცია	კიბის მოწყობის გეგმა და ჭრილი	1:50
14	ტექ. დოკუმენტაცია	პანდუსის მოწყობის გეგმა და ჭრილი	1:50
15	ტექ. დოკუმენტაცია	საყრდენი კედელი №1, №3 და განივი ჭრილები	1:50
16	ტექ. დოკუმენტაცია	საყრდენი კედელი №2 და მისი განშლა	1:100
17	ტექ. დოკუმენტაცია	ფრაგმენტი №2	1:100
18	ტექ. დოკუმენტაცია	საყრდენი კედელი №4, №5, №6 და №7-ის განშა	1:100
19	ტექ. დოკუმენტაცია	ფრაგმენტი №3	1:50
20	ტექ. დოკუმენტაცია	ამფითეატრის ჭრილი და ფასადი	1:100
21	ტექ. დოკუმენტაცია	ამფითეატრის ფასადები	1:100
22	თავფურცელი	საყრდენი კედელი №8, საბაღე სკამისა და ნაგვის ურნის დეტალიზაცია	1:100; 1:50
23	ტექ. დოკუმენტაცია	ღობის მოწყობის სქემატური ნახაზი	1:20
24	ტექ. დოკუმენტაცია	ღობის მოწყობის სქემატური ნახაზი და მასალათა სპეციფიკაცია	1:20
25	ტექ. დოკუმენტაცია	სათამაშო ატრაქციონები (ვიზუალიზაცია)	

გ ა ნ მ ა რ ტ ე ბ ი თ ი ბ ა რ ა თ ი

გენერალური გეგმა

საპროექტო ტერიტორია მდებარეობს ქაზბეგის მუნიციპალიტეტის დაბა სტეფანწმინდაში (ს.კ. 74.01.13.429) საერთო ფართობი შეადგენს 14 826 მ2-ს. აღნიშნულ ტერიტორიაზე განთავსებულია საჯარო სკოლა, რომლის განაშენიანების ფართი შეადგენს 811.70 მ2-ს. აღნიშნული შენობა წარმოადგენს საჯარო სკოლას, ტერიტორიაზე ასევე, განლაგებულია გარე სანიტარული კვანძი და ელ. ქურსადგური. აღნიშნული ქვესადგურიდან არის გათვალისწინებული გარე ელექტრო ხსნლისათვის ელ. ენერგიის მიღოდება. ტერიტორიის რელიეფი ძანობანია. საპროექტო ტერიტორიას აღმოსავლეთის და ჩრდილოეთის მხრიდან ეხაზღვრება გეტონის სამანქანე გზა, ხოლო სამხრეთისა და დასავლეთის მხრიდან მიწა ნაკვეთები.

არქიტექტურული გადაწყვეტა

საპროექტო დოკუმენტაციის მიხედვით ტერიტორია დაიყო სამ ფრაგმენტად. ფრაგმენტი №1-ის მიხედვით, გათვალისწინებულია არსებული საორტული მოედნის რეაბილიტაცია, მოედნის გარშემო მონოლითური კაუჩუკის დგმება, სისქით 15მმ, რომელზეც უნდა დაიხაზოს საფეხი ბილიკი და კალათურების მოედანი. მოედანზე ტროტუარებზე ფილები 100X100X50 მმ ზომიანი, ბილიკები. საკოლის შენობიდან გამოსული გაფრენის ნაკადი საორტულ მოედანთან მოხვდება ძიბე №1-ის საშუალებით. ძიბის საფეხურებზე, გათვალისწინებულია გაზალტის დაბურარდებული ფილების დგმება, სისქით 50 მმ, ხოლო ქვესაფეხურები მოედანზე 20 მმ სისქის ფილები. ძიბის მოაჯირი მოედანზე ლითონის მილებისაგან და შეიღებოს მუქი ნაცრისფერი ანტიკოროზიული საღებავით. ძიბის რეგენტონის საყრდენი კედლები მოპირკეთდეს დაგრილი და დამუშავებული ნიბისის ქვით, სისქით 30 მმ, ხოლო კარნიზი მოედანზე ანალოგიური მასალით, სისქით 50 მმ. უნარეზოლოლობისთვის გათვალისწინებულია პანდუსის მოწყობა, რომლის დახრა შეადგენს 8%-ს. აღნიშნული პანდუსის ზედაპირზე დაიგების გაზალტის დაბურარდებული ფილები, სისქით 50 მმ. მოაჯირი არის ლითონის მილებისაგან მოწყობილი, რომელიც აუცილებელია შეიღებოს ანტიკოროზიული მუქი ნაცრისფერი საღებავით. ასევე, ნიბიბისს ქვით მოპირკეთდეს პანდუსის რეგენტონის საყრდენი კედლები. გარე საორტული მოედნის არსებული ლენტური საძირკვლის არმირება, ლითონის კონსტრუქცია და გარე შენარჩუნებულია, თუმცა აუცილებელია მათი ანტიკოროზიული თეთრი ფერის საღებავით ორჯერ შეღებვა (არმირების გარდა). მოედანზე მოეწყოს კომბინირებული ხელოვნური საფარი, მოცვლელი სპეციფიკაციის სრული დაცვით. დახაზოს და მასზე დაეყაროს გარეცხილი ქვარცის ქვიშა ასევე, გათვალისწინებულია ლითონის კონსტრუქციაზე ფარების მოწყობა. საორტული მოედნის გარშემო მონოლითური კაუჩუკი, გრანტზე. ფრაგმენტი №1-ის გარშემო რელიეფიდან გამომდინარე, გათვალისწინებულია საყრდენი კედლების მოწყობა, რომელიც აუცილებელია მოპირკეთდეს დაგრილი და დამუშავებული ნიბისის ქვით, სისქით 30 მმ, ხოლო კარნიზი მოეწყოს 50 მმ სისქის ანალოგიური ქვით. ფრაგმენტი №1-ის გარე საორტულ მოედნისა და მონოლითური კაუჩუკის ქვეშ გათვალისწინებულია 150 მმ ღორღის საფუძვლის მოწყობა/ნატ.ქვანა, რომელზეც მოეწყობა მონოლითური რეგენტონის ფილა, სისქით 80 მმ. მთელ ფართობს დახრა ეძლება ჩრდილოეთის მიმართულებით, სადაც წყალი შეიკრებება და სანიაღვრე არხის საშუალებით გადავა და გაიშლება ქუჩის მიმართულებით. ფრაგმენტი №1-ის დასავლეთს და ჩრდილოეთის მხარეს, მთელ სიგრძეზე დაირგოს ჭვიანარეზები. ხოლო დასავლეთის ზოლში, ასევე მთელ სიგრძეზე, საყრდენ კედლებს შორის გაიშალოს მიწა და დაითესოს კოინდარი. დაირგოს ტუია, ბზა, ვერცხლისფერი და აღმოსავლური ნაძვი.

ფრაგმენტი №2-ის მიხედვით, გათვალისწინებულია ტერასების მოწყობა. რელიეფიდან გამომდინარე მოეწყოს საყრდენი კედლები სხვადასხვა სიმაღლის, რომლებიც განლაგებულია დახრის მართობულად. აღნიშნული კედლები მოპირკეთდეს დამუშავებული და დაგრილი ნიბისის ქვით, სისქით 30 მმ, ხოლო კარნიზი მოეწყოს ანალოგიური ქვით, ხოლო სისქით 50 მმ. საყრდენ კედელ №5, №6 და №7-ზე მოეწყოს ლითონის მილებისაგან აწყობილი მოაჯირი. აღნიშნული მოაჯირი, აუცილებელია დამუშავდეს ანტიკოროზიული მუქი ნაცრისფერი საღებავით ორჯერ. ტერასების მთელ ფართობზე, გათვალისწინებულია მიწის გაშალა და კოინდარის დათესვა. ასევე, გათვალისწინებულია რამოდენიმე ვერცხლისფერი და აღმოსავლური ნაძვის დარგვა.

ფრაგმენტი №3-ის მიხედვით გათვალისწინებულია საბაგშვო გასართობი მოედნის და აფუთეატრის მოწყობა. საბაგშვო მოედანზე გაეშალოს ღორღი, სისქით 150 მმ, დაიტკეპნოს და მოეწყოს 80 მმ სისქის მონოლითური რეგენტონის ფილა. აღნიშნულ ფილაზე გათვალისწინებულია გრანტის და მონოლითური კაუჩუკის მოწყობა, სისქით 15 მმ. ფრაგმენტი №3-ის აღმოსავლეთ ნაწილში, გათვალისწინებულია აფუთეატრის მოწყობა. რელიეფიდან გამომდინარე მოეწყოს საყრდენი კედლები, სხვადასხვა დონეზე და მოპირკეთდეს ნიბიბისის დაგრილი და დამუშავებული ქვით, სისქით 30 მმ. ხოლო კარნიზი მოეწყოს 50 მმ სისქის ქვით. კიბეების სიმაღლე შეადგენს 150 მმ, რომელსაც მთელ სიგრძეზე მიუყვება ლითონის მოაჯირი. აღნიშნული მოაჯირი, აუცილებელია დამუშავდეს ანტიკოროზიული მუქი ნაცრისფერი საღებავით ორჯერ. გასართობ მოედანზე, გათვალისწინებულია სხვადასხვა საბაგშვო ატრაქციონების მოწყობა.

არქიტექტურული გადაწყვეტა

ტერიტორის შესასვლელიდან სკოლის ცენტრალურ შესასვლელამდე, ასევე გარე სანიტარულ კვანძამდე მოწყობილია გეტონის გზა და ბილიკი. გამომდინარე იქიდან, რომ აღნიშნული გზა და ბილიკი, ახალი მოწყობილია, საპროექტო დოკუმენტაციით გადაწყვეტილია მათი შენარჩუნება და მასზე დეკორატიული გეტონის ფილების მოწყობა, ზომებით 100X200X50 მმ, ყინვაგამძლე წებოვნებენტზე. ხოლო სკოლის ცენტრალური შესასვლელის გაბრძელებაზე აუცილებელია არსებული დაზიანებული ასფალტის საფარის ფენტანაქი, ღორღის საფუძვლის მოწყობა, სისქით 150მმ, მასზე ქვიშა-ცემენტის შენა, სისქით 50 მმ და ფეიკრატული ფილების დგმება, ანალოგიური ზომებით. ტერიტორიის დასავლეთით, მთელს სიგრძეზე მოეწყოს რეგენტონის სეფეტეთა და ლითონის კვადრატული მილების ჩანარეთებით ღობე.

აუცილებელია, აღნიშნული სამუშაოების წარმოების დროს გამოვლენილი ყოველი უზუსტობის შესახებ ეცნობოს პროექტის ავტორს და მასთან ერთად მოხდეს საკითხის გადაწყვეტა. ასევე, საპროექტო დოკუმენტაციით გამოყენებული თითოეული მასალის ხარისხი, ფერები და შაბლონები, აუცილებელია შეთანხმდეს წინასწარ შეათანხმოს დამკვეთთან და პროექტის ავტორთან.

ტექნიკური მახასიათებლები

საპროექტო დოკუმენტაცია მოიცავს პროექტის შემდეგ სახეებს:

- ელექტრომომარაგება - გათვალისწინებულია ტერიტორიაზე არსებული ქვესადგურიდან.

- კონსტრუქციული ნაწილი - მოიცავს საყრდენი კედლების, კიბის, პანდუსის, გარე საორტული მოედნის, ელ. ბოძებისა და აფუთეატრის მოწყობის ნახაზებს.

- ვერტიკალური გეგმარება - გათვალისწინებულია ტერიტორიიდან წყლის გადაცვანის სამუშაოები.

- დენდროლოგია - გათვალისწინებულია ტერიტორიაზე სხვადასხვა სახეობის ნარგავებისა და გამწვანების მოწყობა.

ტექნიკურ-ეკონომიკური მაჩვენებლები:

- ტერიტორიის ფართი	-14 826 მ2
- მოქმედების ფართი	-846.7 მ2
- საერთო ფართი	-2 465.4 მ2

პროექტის მთავარი არქიტექტორი ირინა შერაზადიშვილი

ყაზბეგის მუნიციპალიტეტის დაბა სტეფანწმინდის №1 საჯარო სკოლის ტერიტორიის კეთილმოწყობის პროექტი

არქიტექტურული ნაწილი - ანაზომი	
დამკვეთი:	ყაზბეგის მუნიციპალიტეტის მერია
შპს "Green Line"-ს დირექტორი:	ი. შერაზადიშვილი
არქიტექტორი:	ი. შერაზადიშვილი

-2019 წელი-

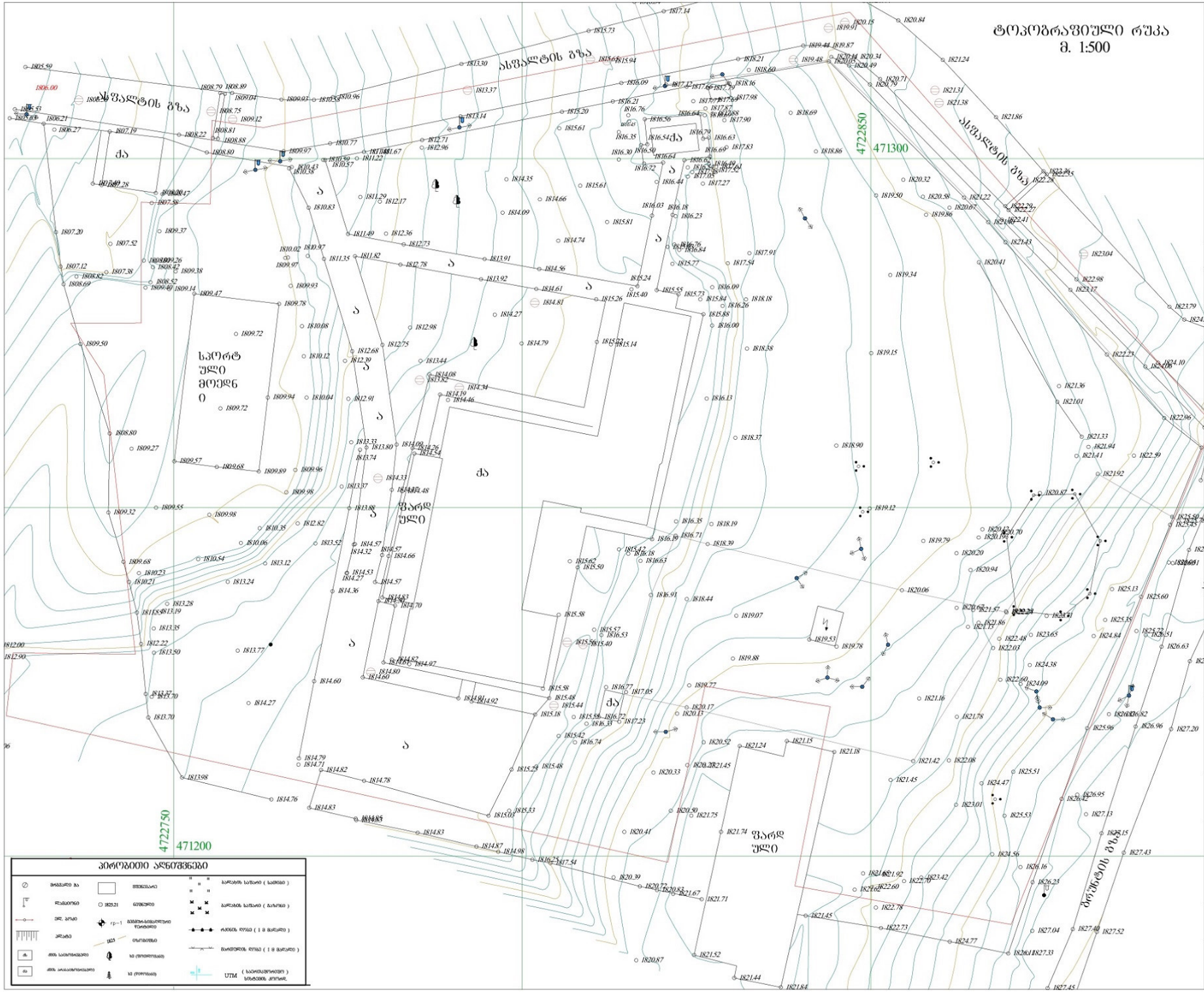
ტოპოგრაფიული რუკა
მ. 1:500
ასფალტის გზა
ქა
ა
ქა
ა
ა
ა
ა
ა
ა
ა
ა
ა
ა
ა
ა
ა
ა
ა
ა
ა
ა
ა
ა
ა
ა
ა
ა
ა
ا
ا
ا

სიტუაციური გეგმა
მ. 1:1000

დასახელება

ქაზბეგის მუნიციპალიტეტის
დაბა სტეფანწმინდის №1
საჯარო სკოლის ტერიტორიის
კეთილმოწყობის პროექტი
მიწის საკადასტრო კოდი:
74.01.13.429

დამკვეთი: ქაზბეგის მუნიციპალიტეტის მერია

შენიშვნა

შპს "**Green Line**"
GREEN LINE
ARCHITECTURE & DESIGN STUDIO
თბილისი
საქართველო
ტ: +995 595 093 085
მისამართი: ანტონ კათალიკოსის №34

ნახაზის დასახელება

სიტუაციური გეგმა

ნახაზის სტატუსი

არქიტექტურული ნაწილი
(ტექნიკური დოკუმენტაცია)

დირექტორი
იონა შერაზადიშვილი
მთ. არქიტექტორი
იონა შერაზადიშვილი
შესრულა
შოთა პიპინაშვილი

მასშტაბი
1:1000

არსებული სიტუაციის ამსახველი ფოტომასალა

შპს "Green Line"

GREEN LINE
ARCHITECTURE & DESIGN STUDIO

თბილისი
საქართველო
ტ: +995 595 093 085
მისამართი: ანტონ კათალიკოსის №34

ნახაზის დასახელება

არსებული სიტუაციის ამსახველი ფოტომასალა

ნახაზის სტატუსი

არქიტექტურული ნაწილი
(ტექნიკური დოკუმენტაცია)

დირექტორი
იონა შერაზადიშვილი
მთ. არქიტექტორი
იონა შერაზადიშვილი
შესრულა
შოთა პიპინაშვილი

მასშტაბი

გენერალური გეგმა

1:500

დასახელება

ქაზბეგის მუნიციპალიტეტის დაბა სტეფანწმინდის №1 საჯარო სკოლის ტერიტორიის კეთილმოწყობის პროექტი მიწის საკადასტრო კოდი: 74.01.13.429

დამკვეთი: ქაზბეგის მუნიციპალიტეტის მერია

შენიშვნა

- — მიწოლილი ბეტონი ასფალტი (ასფალტი)
- — გაზონი (კეფინარი)
- — ტროტუარების შეფილი 100X100X50 მმ
- — დეკორატიული ბეტონის შეფილი 100X200X50 მმ

"Green Line"

GREEN LINE ARCHITECTURE & DESIGN STUDIO

ქ.თბილისი
საპრეზიდენტო
ტ: +995 595 093 085
მისამართი: ანტონ კათალიკოსის №34

ნახაზის დასახელება

გენერალური გეგმა

ნახაზის სტატუსი

არქიტექტურული ნაწილი
(ტექნიკური დოკუმენტაცია)

დირექტორი
იონა შერაზადიშვილი
მთ. არქიტექტორი
იონა შერაზადიშვილი
შესრულა
შოთა პიპინაშვილი

მასშტაბი

1:500

შრომ. № **7**

სტატუსი რევიზია

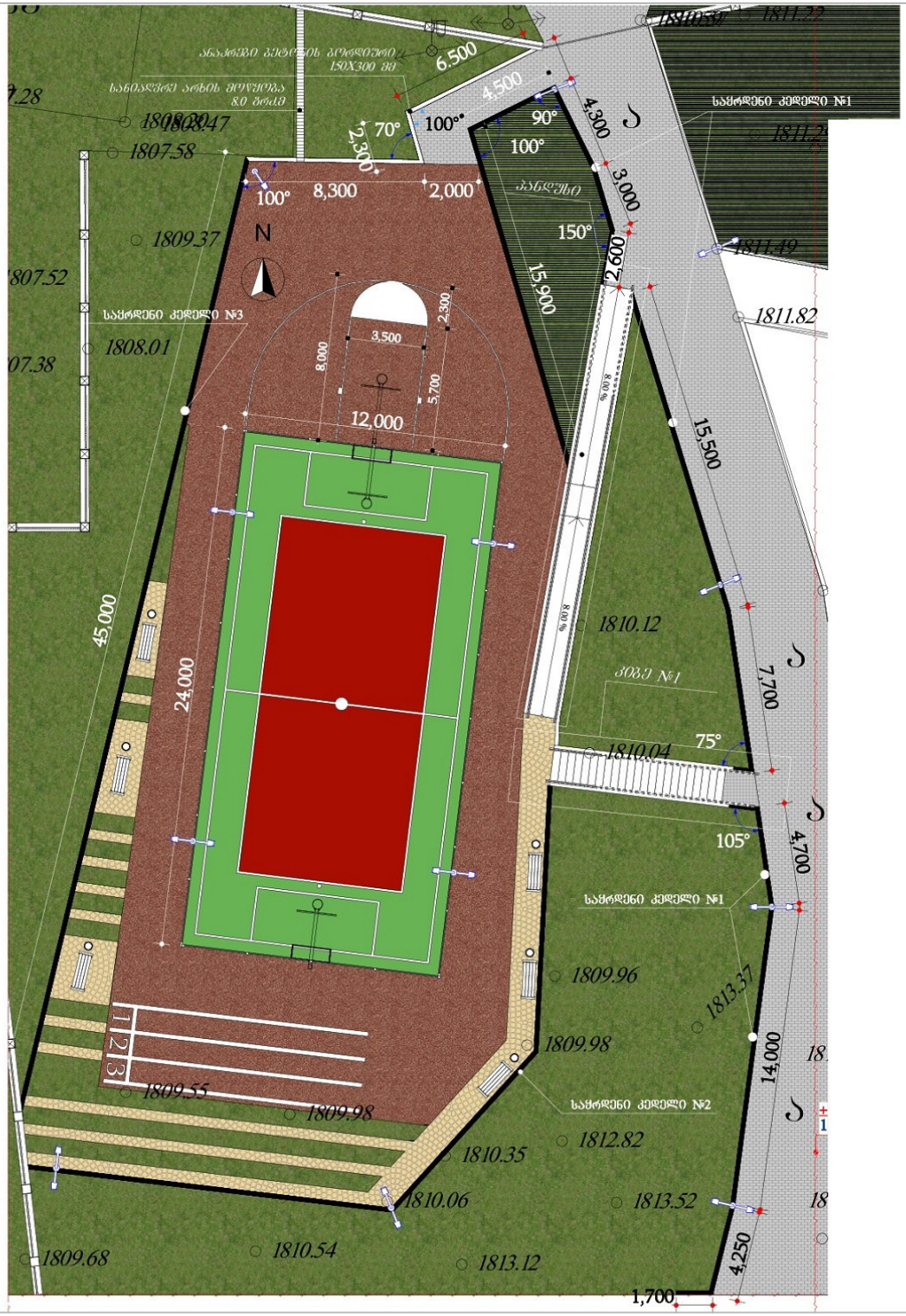

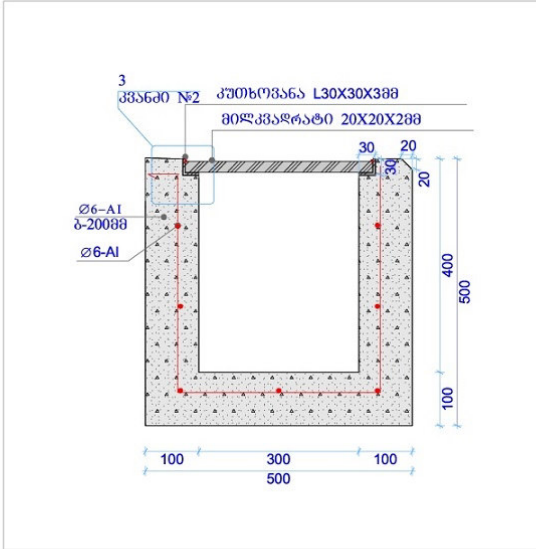

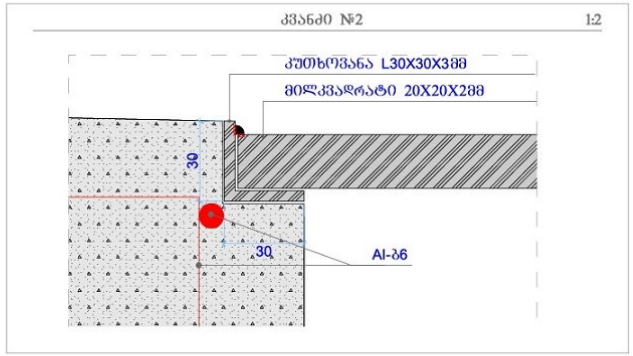

ᲑᲔᲢᲝᲜᲘᲡ ᲐᲠᲮᲘᲡ ᲛᲐᲡᲐᲚᲘᲡ ᲡᲞᲔᲪᲘᲤᲘᲙᲐᲪᲘᲐ 1ᲑᲠᲫ.Მ:

ᲑᲔᲢᲝᲜᲘ - V=0.13მ³
ᲐᲠᲛᲐᲢᲣᲠᲐ 6AI, L=14.8 მ; g=3.3კგ

ᲥᲐᲣᲩᲘᲡ ᲡᲞᲔᲪᲘᲤᲘᲙᲐᲪᲘᲐ 1 ᲑᲠᲫ.Მ:

ᲙᲣᲗᲮᲝᲕᲐᲜᲐ 30X30X3მმ - 2.00მ
ᲛᲘᲚᲙᲕᲐᲓᲠᲐᲢᲘ 20X20X2მმ - 9.00მ

ᲡᲐᲜᲘᲐᲦᲕᲠᲔ ᲐᲠᲮᲘᲡ ᲡᲘᲒᲠᲫᲔ ᲨᲔᲐᲓᲒᲔᲜᲡ 8 ᲛᲔᲢᲠᲡ

ᲓᲐᲮᲐᲮᲚᲔᲑᲐ

ᲥᲐᲖᲑᲔᲒᲘᲡ ᲛᲣᲜᲘᲪᲘ�პᲐᲚᲘᲢᲔᲢᲘᲡ ᲓᲐᲑᲐ ᲡᲢᲔᲤᲐᲜᲬᲛᲘᲜᲓᲘᲡ №1 ᲡᲐᲯᲐᲠᲝ ᲡᲙᲝᲚᲘᲡ ᲢᲔᲠᲘᲢᲝᲠᲘᲘᲡ ᲙᲔᲗᲘᲚᲓᲘᲗᲬᲧᲝᲑᲘᲡ ᲞᲠᲝᲔᲥᲢᲘ ᲛᲘᲬᲘᲡ ᲡᲐᲞᲐᲚᲐᲡᲢᲠᲝ ᲙᲝᲓᲘ: 74.01.13.429

ᲓᲐᲛᲙᲕᲔᲗᲘ: ᲥᲐᲖᲑᲔᲒᲘᲡ ᲛᲣᲜᲘᲪᲘ�პᲐᲚᲘᲢᲔᲢᲘᲡ ᲛᲔᲠᲘᲐ

ᲨᲔᲜᲘᲨᲕᲜᲐ

ᲨᲞᲡ "Green Line"
ᲗᲑᲘᲚᲘᲡᲘ ᲡᲐᲥᲐᲠᲗᲕᲔᲚᲝ
ტ: +995 595 093 085
ᲛᲘᲡᲐᲛᲐᲠᲗᲘ: ᲐᲜᲢᲝᲜ ᲙᲐᲗᲐᲚᲘᲙᲝᲡᲘᲡ №34

ᲜᲐᲮᲐᲖᲘᲡ ᲓᲐᲮᲐᲮᲚᲔᲑᲐ

ᲨᲠᲐᲒᲛᲔᲜᲢᲘ №1;
ᲡᲐᲜᲘᲐᲦᲕᲠᲔ ᲐᲠᲮᲘᲡ ᲛᲝᲬᲧᲝᲑᲘᲡ ᲙᲕᲐᲜᲫᲔᲑᲘ ᲓᲐ ᲓᲔᲢᲐᲚᲔᲑᲘ

ᲜᲐᲮᲐᲖᲘᲡ ᲡᲢᲐᲢᲣᲡᲘ

ᲐᲠᲥᲘᲢᲔᲥᲢᲣᲠᲣᲚᲘ ᲜᲐᲬᲘᲚᲘ
(ტექნიკური დოკუმენტაცია)

ᲓᲘᲠᲔᲥᲢᲝᲠᲘ
ᲘᲝᲜᲐ ᲨᲔᲠᲐᲖᲐᲫᲘᲨᲕᲘᲚᲘ
ᲛᲗ. ᲐᲠᲥᲘᲢᲔᲥᲢᲝᲠᲘ
ᲘᲝᲜᲐ ᲨᲔᲠᲐᲖᲐᲫᲘᲨᲕᲘᲚᲘ
ᲨᲔᲡᲠᲣᲚᲔᲑᲐ
ᲨᲝᲗᲐ ᲞᲘᲞᲘᲜᲐᲨᲕᲘᲚᲘ

ᲛᲐᲡᲨᲢᲐᲑᲘ

1:200

ᲨᲔᲠᲩ. №

8

ᲡᲢᲐᲢᲣᲡᲘ ᲠᲔᲕᲘᲖᲘᲐ

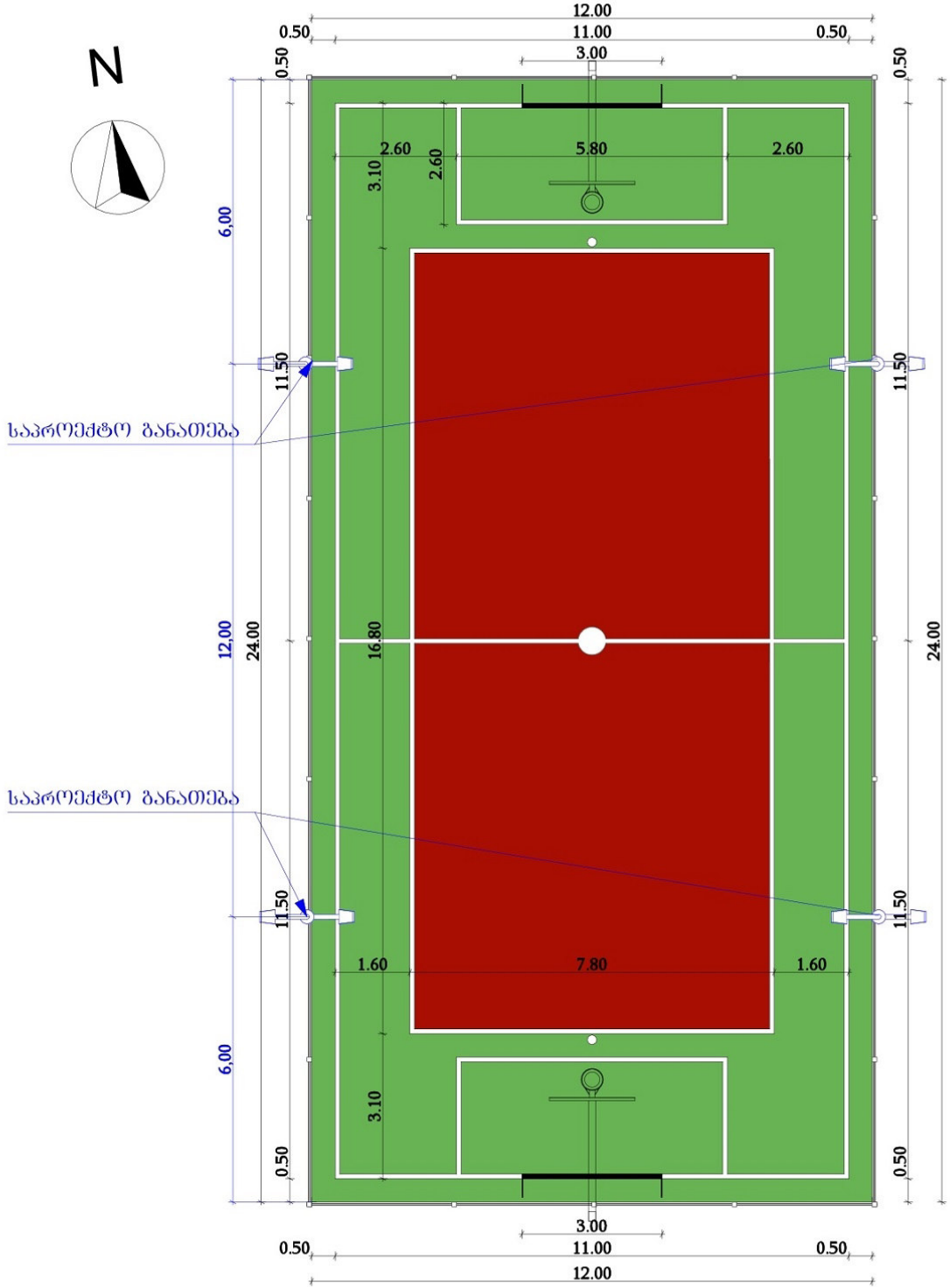

ჭრილი 2-2

მ 1:50

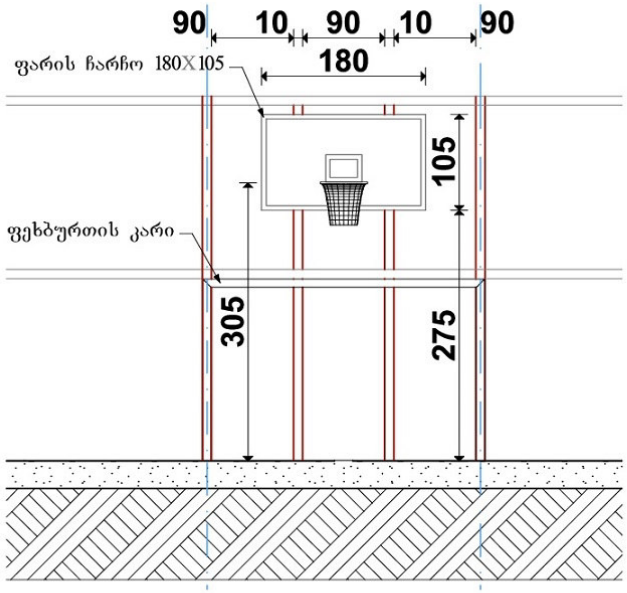

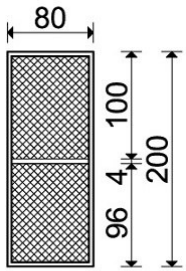

კარის მასალა:

L50X50X 5 - 7მ - 27 კგ

დასახელება

ქაზბეგის მუნიციპალიტეტის დაბა სტეფანწმინდის №1 საჯარო სკოლის ტერიტორიის კეთილმოწყობის პროექტი
მიწის საკადასტრო კოდი: 74.01.13.429

დამკვეთი: ქაზბეგის მუნიციპალიტეტის მერია

შენიშვნა

შპს "Green Line"
GREEN LINE ARCHITECTURE & DESIGN STUDIO
თბილისი
საქართველო
ტ: +995 595 093 085
მისამართი: ანტონ კათალიკოსის №34

ნახაზის დასახელება

გარე სპორტული მოედნის გეგმა; ჭრილი 2-2

ნახაზის სტატუსი

არქიტექტურული ნაწილი
(ტექნიკური დოკუმენტაცია)

დირექტორი
იონა შერაზადიშვილი
მთ. არქიტექტორი
იონა შერაზადიშვილი
შესრულა
შოთა პიპინაშვილი

მასშტაბი

1:100; 1:50

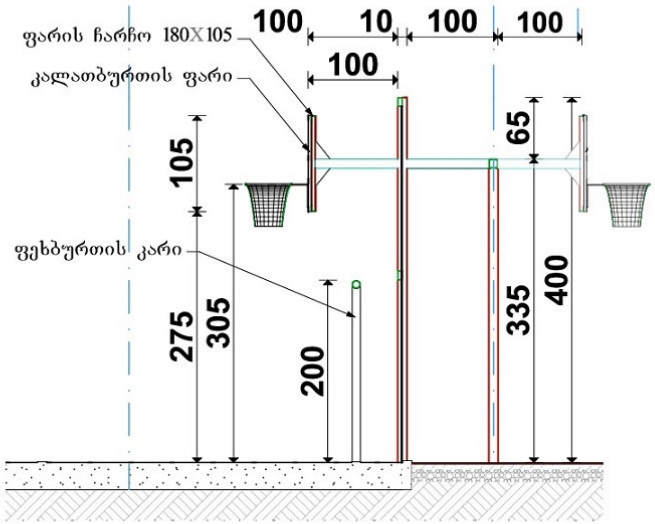

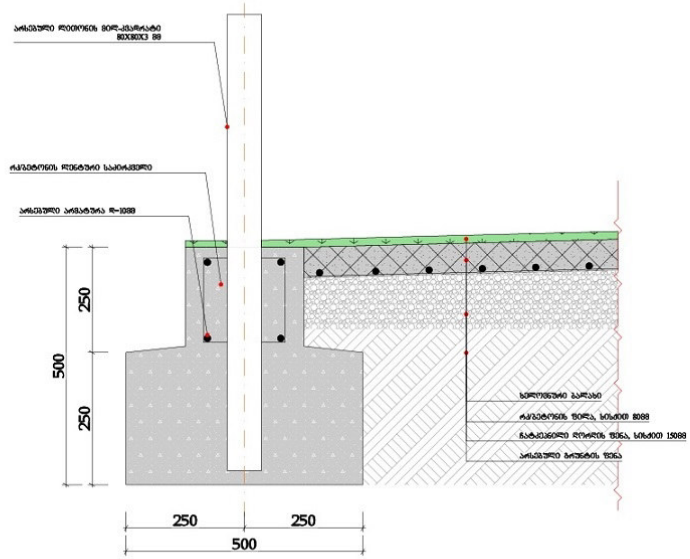

ტექნიკური მახასიათებლები	
აპრილის ნაწრთობი მინის კალათბურთის ფარი	
მატერიალი	აპრილის ნაწრთობი მინა, ზედაპირის პოლიულეთანის დაცვით
ზომები	1800X1050X40
წონა	78/80 კგ
მინის სისქე	12 მ.მ.
გამჭვირვალეობა	85 %
სერტიფიკატი	FIBA
ვიზუალი	

ტექნიკური მახასიათებლები	
ხელოვნური ბალახის სპეციფიკაცია	
მატერიალი	მონოფილი
ბალახის სიმაღლე	25 მმ;
Dtex	12000
ბოჭკოვანი მახასიათებელი	4მონო/6მონო სტრუქტურით
ფერი	მწვანე, წითელი
დახასიათება	პოლიპროპილენის ბაზაზე (PP)+პოლიესტერის ბოჭკო. მეორადი ბაზა-ლატექსი
ნაკერებს შორის მანძილი	3/8
შემადგენლობა	პოლიეთილენი PE & პოლიეთილენი PE
წონა(კგ/კვ.მ)	1650

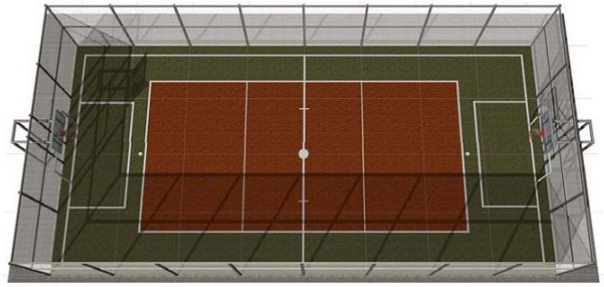

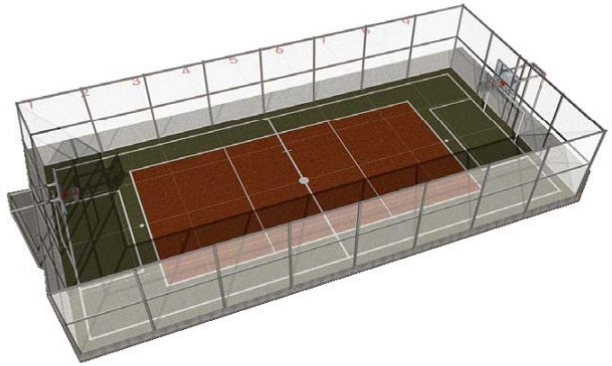

ДАХАБЕЛЕБА

ქაზბეგის მუნიციპალიტეტის დაბა სტეფანწმინდის №1 საჯარო სკოლის ტერიტორიის კეთილმოწყობის პროექტი მიწის საკადასტრო კოდი: 74.01.13.429

დამკვეთი: ქაზბეგის მუნიციპალიტეტის მერია

შენიშვნა

შპს "Green Line"

GREEN LINE ARCHITECTURE & DESIGN STUDIO

თბილისი
საქართველო
ტ: +995 595 093 085
მისამართი: ანტონ კათალიკოსის №34

ნახაზის დასახელება

ტექნიკური მახასიათებლები ვიზუალიზაცია; დეტალი №1

ნახაზის სტატუსი

არქიტექტურული ნაწილი
(ტექნიკური დოკუმენტაცია)

დირექტორი
იონა შერაზადიშვილი
მთ. არქიტექტორი
იონა შერაზადიშვილი
შესრულება
შოთა პიპინაშვილი

მასშტაბი

შერეკ. № 10

სტატუსი რევიზია

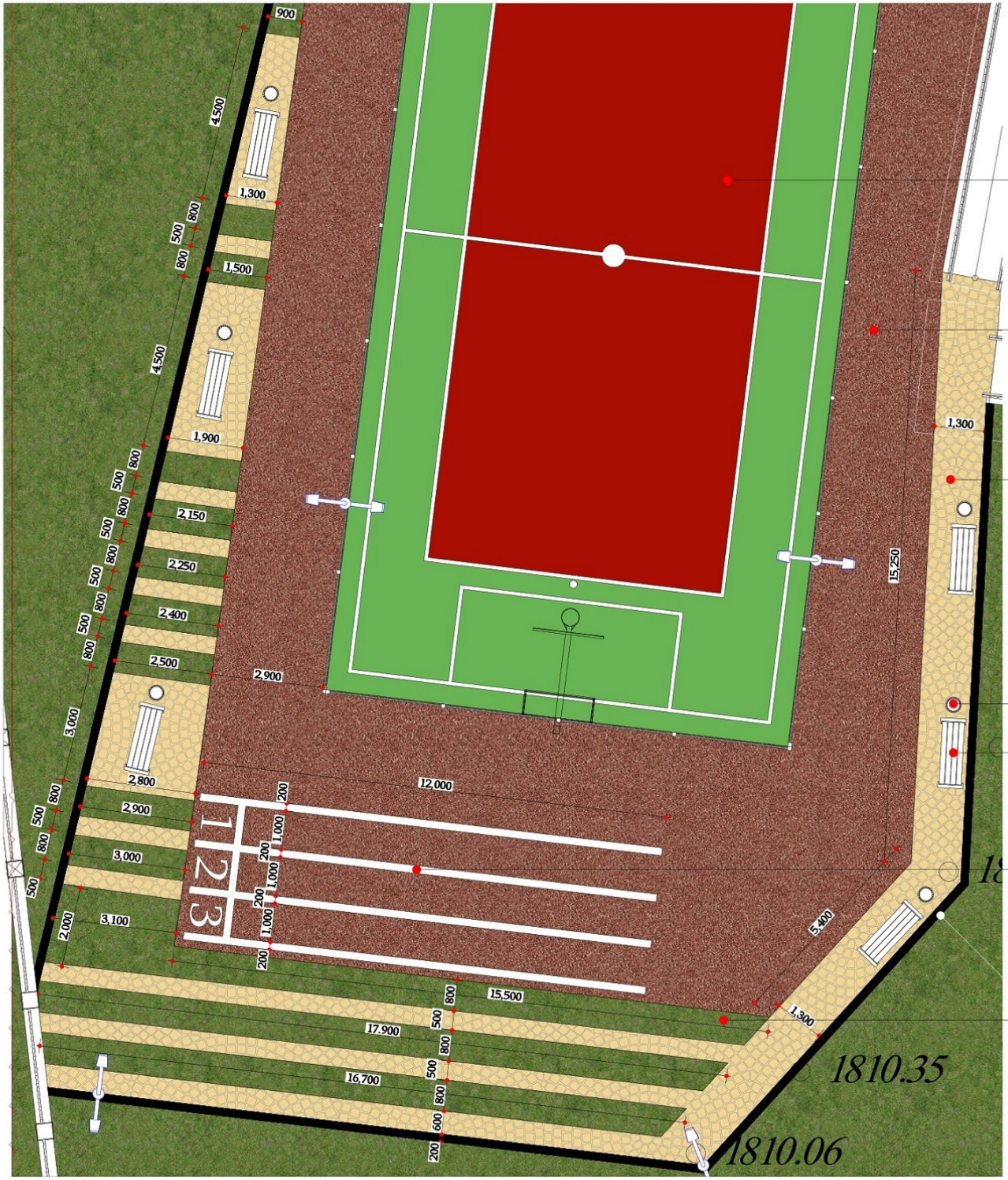

დახახელება

ქაზბეგის მუნიციპალიტეტის დაბა სტეფანწმინდის №1 საჯარო სკოლის ტერიტორიის კეთილმოწყობის პროექტი მიწის საკადასტრო კოდი: 74.01.13.429

დამკვეთი: ქაზბეგის მუნიციპალიტეტის მერია

შენიშვნა

შპს "Green Line"

GREEN LINE ARCHITECTURE & DESIGN STUDIO

თბილისი
საქართველო
ტ: +995 595 093 085
მისამართი: ანტონ კათალიკოსის №34

ნახაზის დახახელება

ფრაგმენტი №1-ს დეტალიზაცია

ნახაზის სტატუსი

არქიტექტურული ნაწილი
(ტექნიკური დოკუმენტაცია)

დირექტორი
იონა შერაზადიშვილი
მთ. არქიტექტორი
იონა შერაზადიშვილი
შესრულება
შოთა პიპინაშვილი

მასშტაბი
1:100

ფურც. № 12

სტატუსი რევიზია

კიბის მოწყობის გეგმა

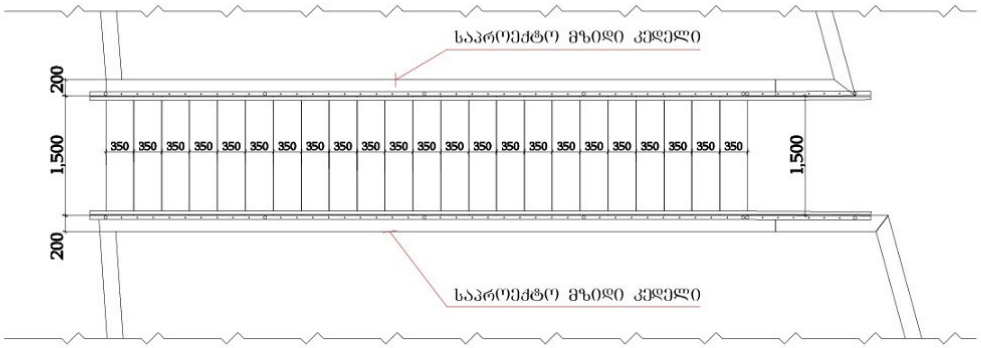

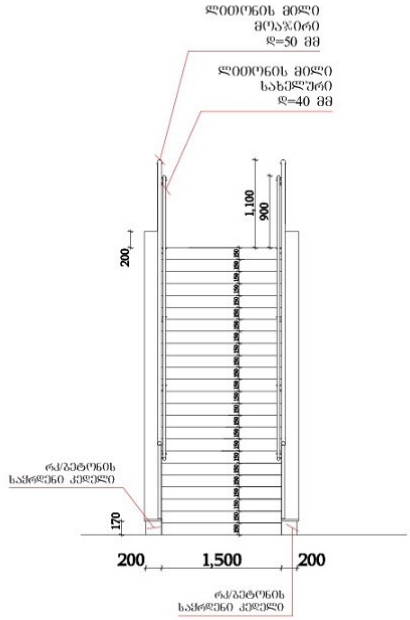



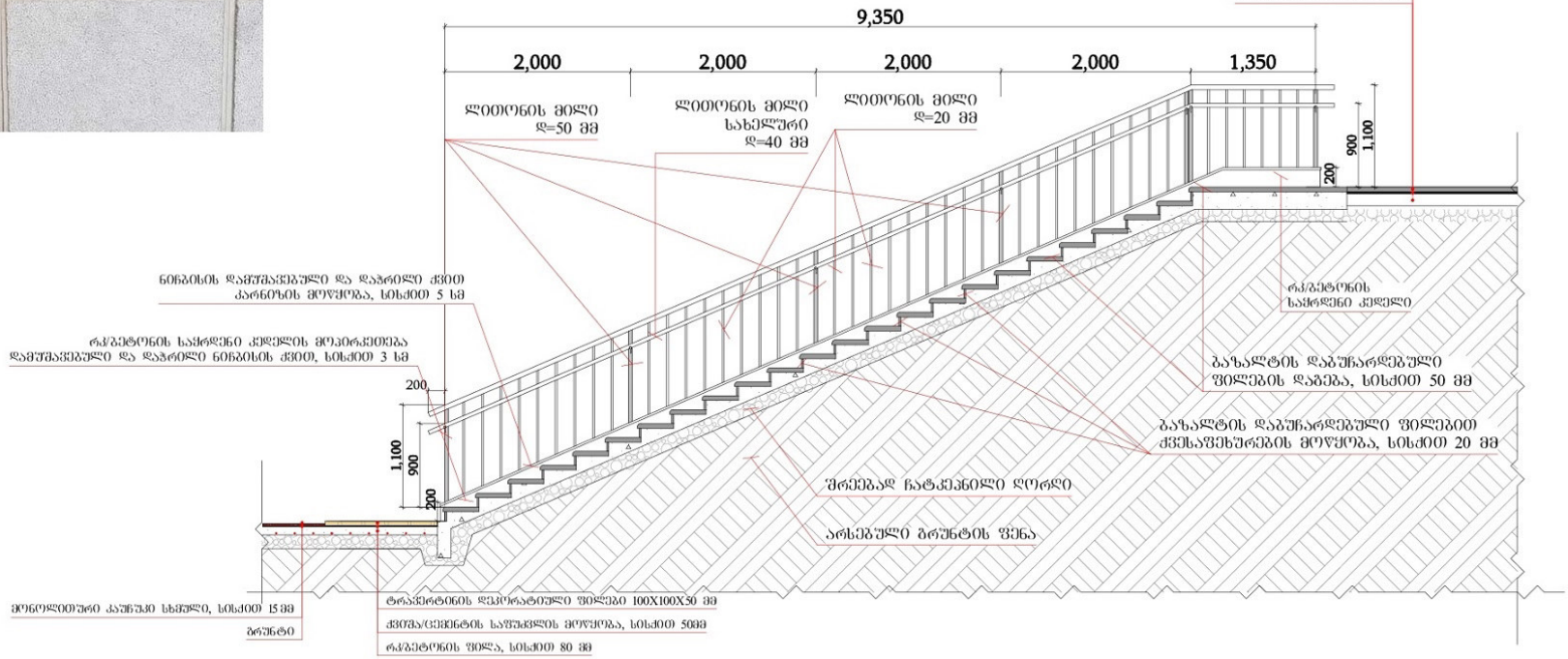

დასახელება

ქაზბეგის მუნიციპალიტეტის
დაბა სტეფანწმინდის №1
საჯარო სკოლის ტერიტორიის
კეთილმოწყობის პროექტი
მიწის საკადასტრო კოდი:
74.01.13.429

დამკვეთი: ქაზბეგის მუნიციპალიტეტის მერია

შენიშვნა

შპს "Green Line"
GREEN LINE ARCHITECTURE & DESIGN STUDIO
თბილისი
საქართველო
ტ: +995 595 093 085
მისამართი: ანტონ კათალიკოსის №34

ნახაზის დასახელება

**კიბის მოწყობის გეგმა
და ჭრილი**

ნახაზის სტატუსი

არქიტექტურული ნაწილი
(ტექნიკური დოკუმენტაცია)

დირექტორი
იონა შერაზადიშვილი
მთ. არქიტექტორი
იონა შერაზადიშვილი
შესრულა
შოთა პიპინაშვილი

მასშტაბი

1:50

ფურც. № 13

სტატუსი რევიზია

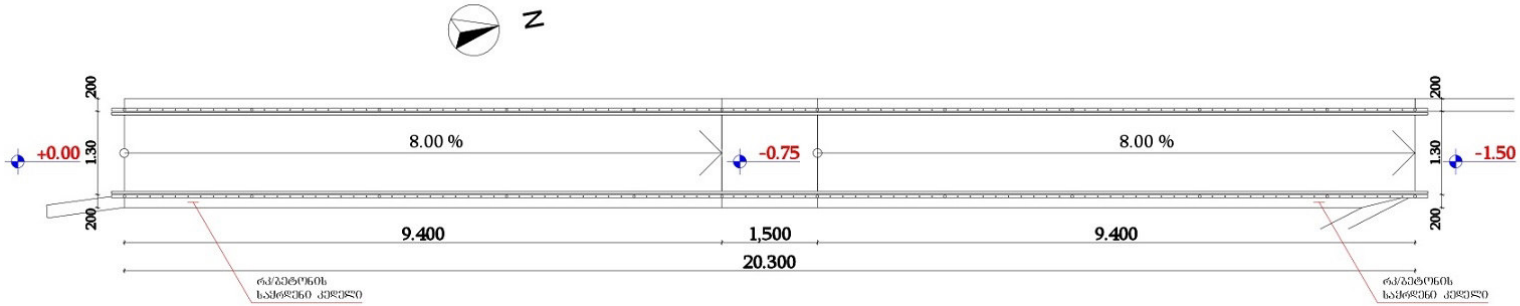

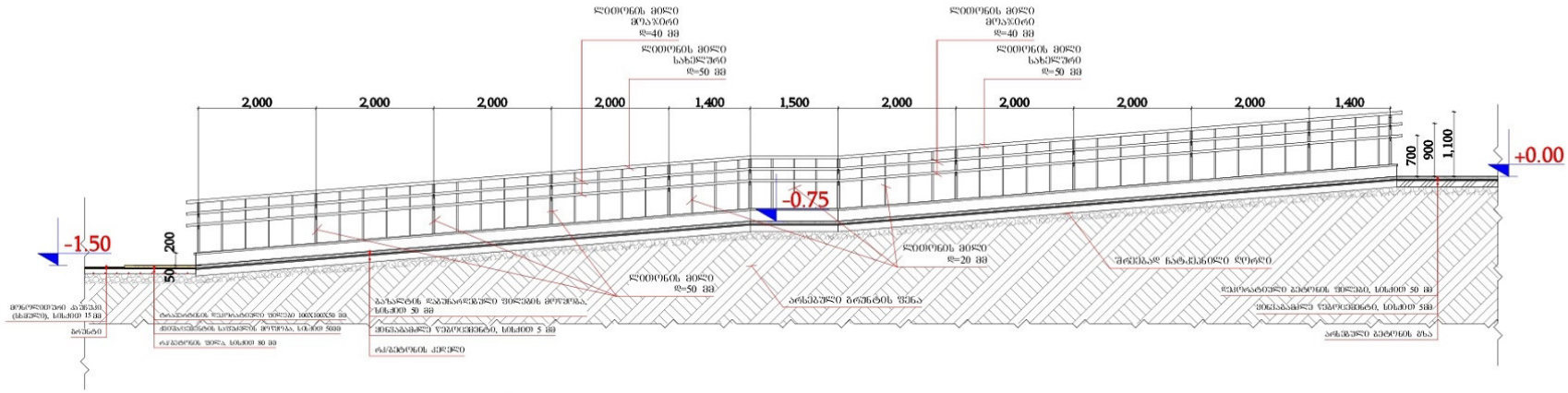

ბაზალტის დაბაზარდებული ფილა, სისქით 50მმ

დასახელება

ქაზბეგის მუნიციპალიტეტის დაბა სტეფანწმინდის №1 საჯარო სკოლის ტერიტორიის კეთილმოწყობის პროექტი მიწის საკადასტრო კოდი: 74.01.13.429

დამკვეთი: ქაზბეგის მუნიციპალიტეტის მერია

შენიშვნა

შპს "Green Line"

GREEN LINE ARCHITECTURE & DESIGN STUDIO

თბილისი
საქართველო
ტ: +995 595 093 085
მისამართი: ანტონ კათალიკოსის №34

ნახაზის დასახელება

პანდუსის მოწყობის გეგმა და ჭრილი

ნახაზის სტატუსი

არქიტექტურული ნაწილი
(ტექნიკური დოკუმენტაცია)

დირექტორი
იონა შერაზადიშვილი
მთ. არქიტექტორი
იონა შერაზადიშვილი
შესრულა
შოთა პიკინაშვილი

მასშტაბი
1:50

ფურცელი №
14

სტატუსი რევიზია

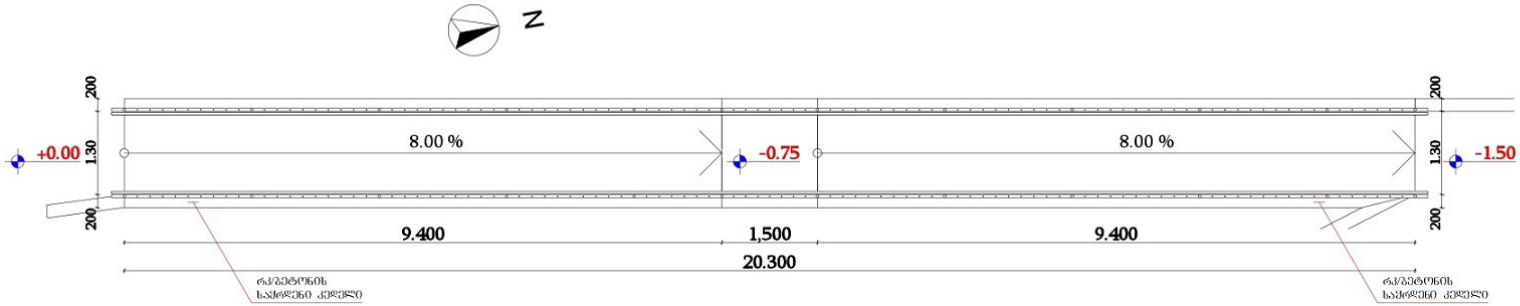

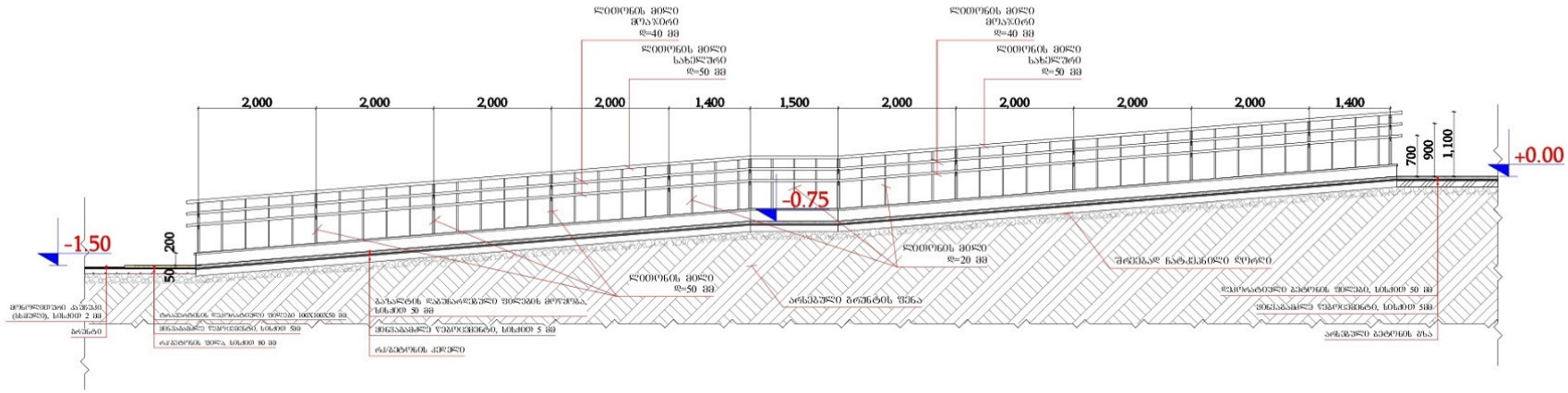
ლითონის მილი
მოაჯირი
დ=40 მმ
ლითონის მილი
სახელური
დ=50 მმ
2,000
2,000
2,000
2,000
1,400
1,500
2,000
2,000
2,000
2,000
1,400
700
900
1,100
+0.00
-0.75
-1.50
200
50
ლითონის მილი
დ=20 მმ
ლითონის მილი
დ=50 მმ
ბეტონის ბოძი
ბაზალტის დაბაუჭარდებული ფილების მოპირკეთება,
სისქე 50 მმ
ბეტონის ფილა სისქე 80 მმ
ბეტონის ბოძი, სისქე 5 მმ
ბეტონის ბოძი
ბეტონის ბოძი
ბეტონის ბოძი

საქრდენი კედელი №1

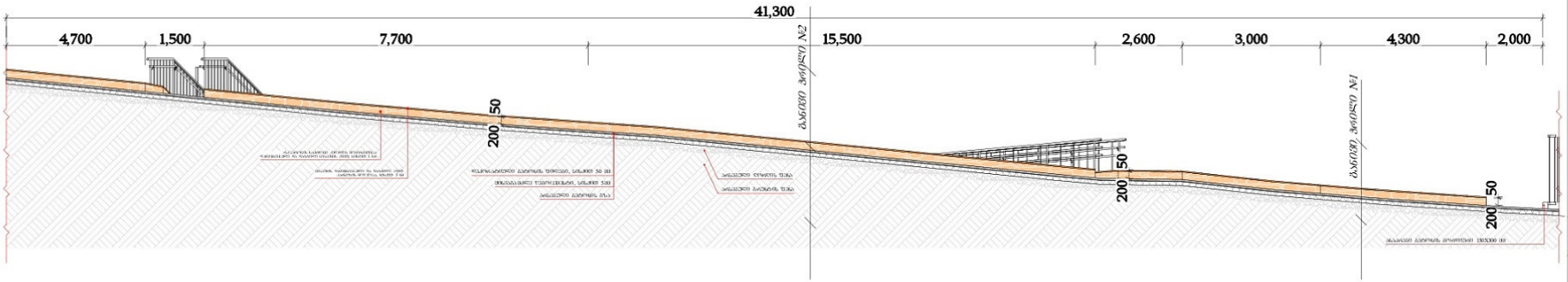

ბანივი ჭრილი №1

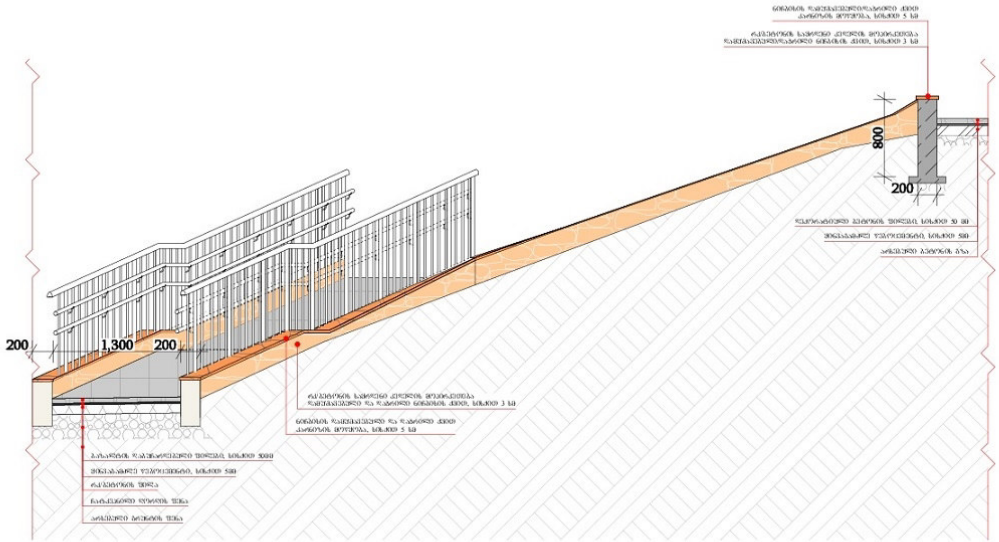

ბანივი ჭრილი №2

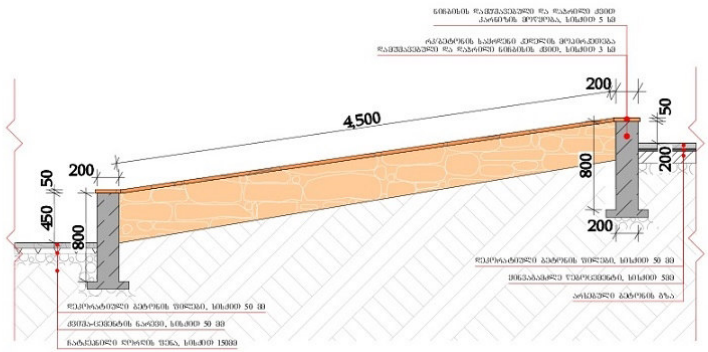

საქრდენი კედელი №3



დასახელება

ქაზაკების მუნიციპალიტეტის დაბა სტეფანწმინდის №1 საჯარო სკოლის ტერიტორიის კეთილმოწყობის პროექტი მიწის საკადასტრო კოდი: 74.01.13.429

დამკვეთი: ქაზაკების მუნიციპალიტეტის მერია

შენიშვნა

შპს "Green Line"

GREEN LINE ARCHITECTURE & DESIGN STUDIO

თბილისი
საქართველო
ტ: +995 595 093 085
მისამართი: ანტონ კათალიკოსის №34

ნახაზის დასახელება

საქრდენი კედელი №1, №3 და ბანივი ჭრილები

ნახაზის სტატუსი

არქიტექტურული ნაწილი
(ტექნიკური დოკუმენტაცია)

დირექტორი
იონა შერაზადიშვილი
მთ. არქიტექტორი
იონა შერაზადიშვილი
შესრულება
შოთა პიპინაშვილი

მასშტაბი

1:50

ფურც. № 15

სტატუსი რევიზია

განშლა
საყრდენი კედელი №2

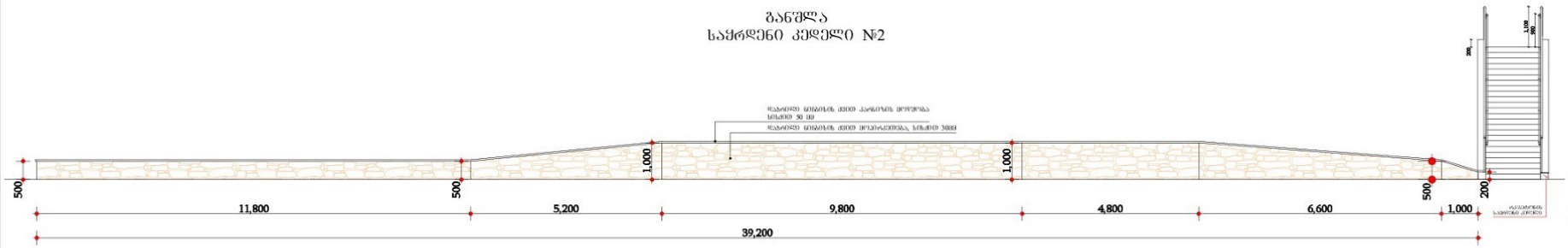

გეგმა
საყრდენი კედელი №2

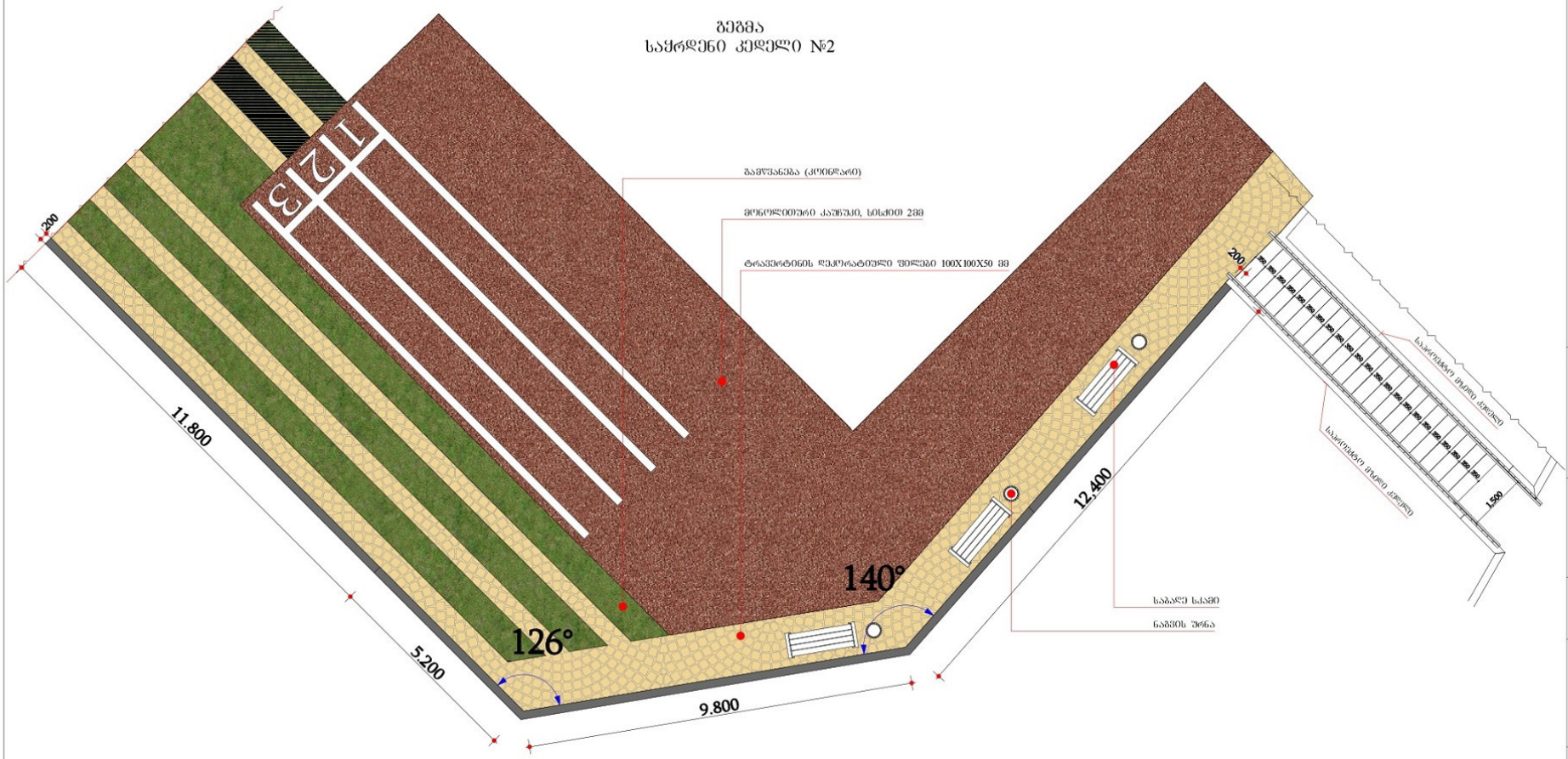

დახახლება

ქაზაკების მუნიციპალიტეტის
დაბა სტეფანწმინდის №1
საჯარო სკოლის ტერიტორიის
კეთილმოწყობის პროექტი
მიწის საკადასტრო კოდი:
74.01.13.429

დამკვეთი: ქაზაკების მუნიციპალიტეტის მერია

შენიშვნა

შპს "Green Line"

GREEN LINE
ARCHITECTURE & DESIGN STUDIO

თბილისი
საქართველო
ტ: +995 595 093 085
მისამართი: ანტონ კათალიკოსის №34

ნახაზის დასახელება

საყრდენი კედელი №2
და განშლა

ნახაზის სტატუსი

არქიტექტურული ნაწილი
(ტექნიკური დოკუმენტაცია)

დირექტორი
იონა შერაზადიშვილი
მთ. არქიტექტორი
იონა შერაზადიშვილი
შესრულა
შოთა პიკინაშვილი

მასშტაბი
1:100

ფურც. № 16 სტატუსი რევიზია

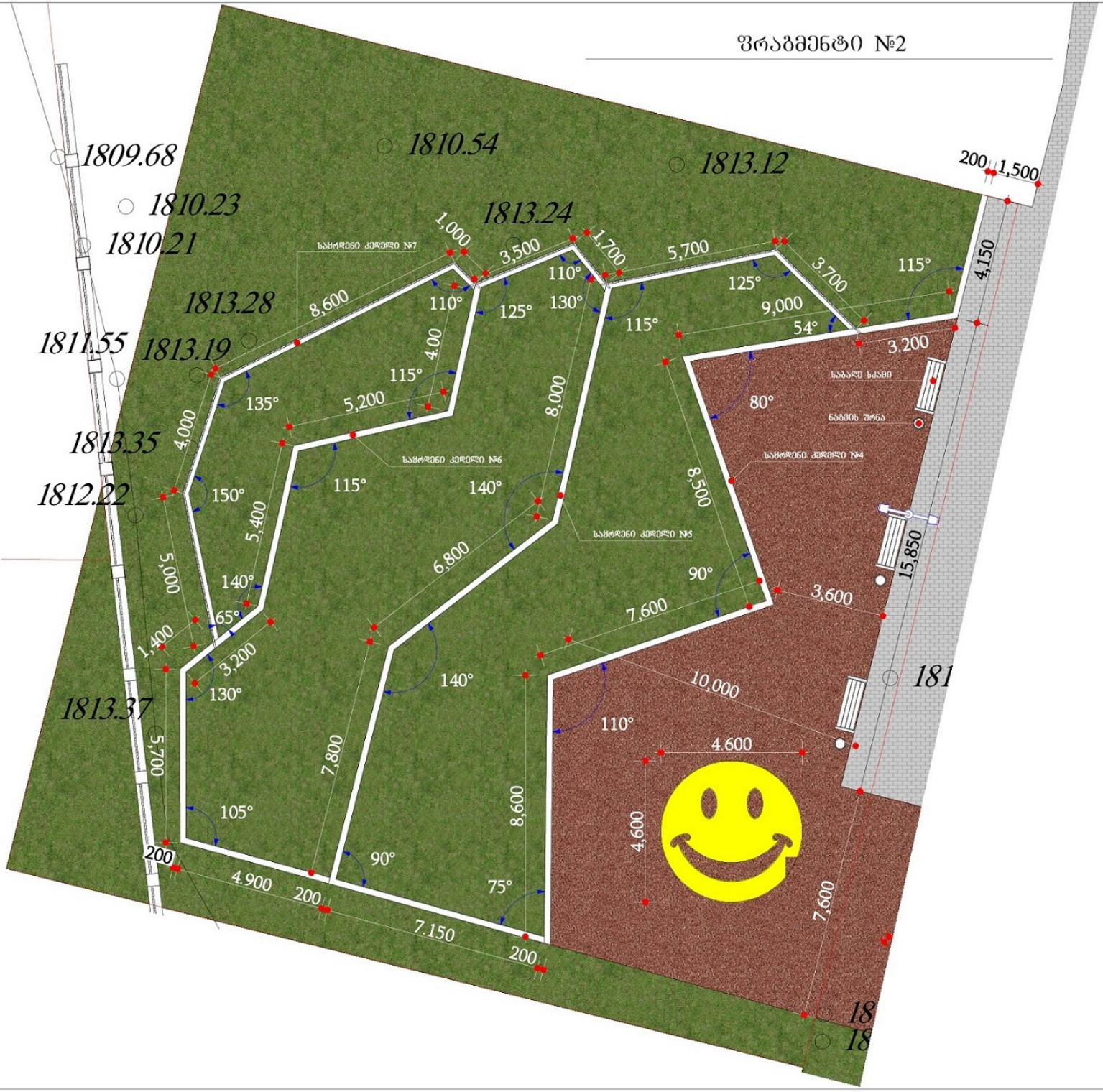

დასახელება

ქაზგეგის მუნიციპალიტეტის დაბა სტეფანწმინდის №1 საჯარო სკოლის ტერიტორიის კეთილმოწყობის პროექტი მიწის საკადასტრო კოდი: 74.01.13.429

დამკვეთი: ქაზგეგის მუნიციპალიტეტის მერია

შენიშვნა

შპს "Green Line"
GREEN LINE ARCHITECTURE & DESIGN STUDIO
თბილისი
საქართველო
ტ: +995 595 093 085
მისამართი: ანტონ კათალიკოზის №34

ნახაზის დასახელება

ფრაგმენტი №2

ნახაზის სტატუსი

არქიტექტურული ნაწილი
(ტექნიკური დოკუმენტაცია)

დირექტორი
იონა შერაზადიშვილი
მთ. არქიტექტორი
იონა შერაზადიშვილი
შესრულა
შოთა პიპინაშვილი

მასშტაბი

1:100

ფურც. № **17**

სტატუსი რევიზია

განშლა
საყრდენი კედელი №4



განშლა
საყრდენი კედელი №5

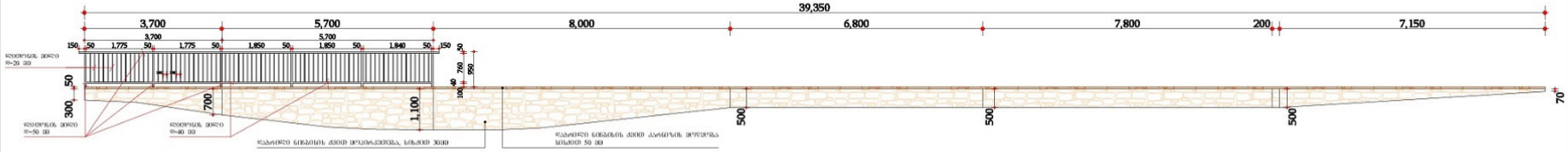

განშლა
საყრდენი კედელი №6

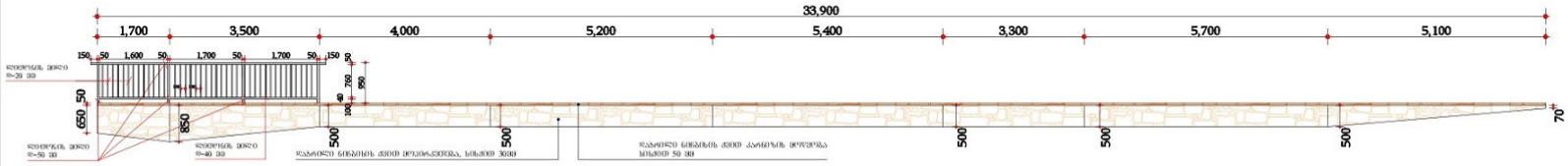

განშლა
საყრდენი კედელი №7

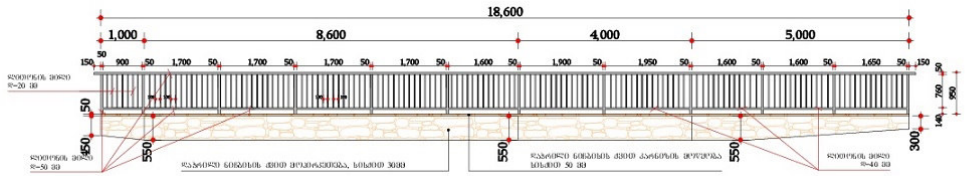

დასახელება

ქაზაკების მუნიციპალიტეტის დაბა სტეფანწმინდის №1 საჯარო სკოლის ტერიტორიის კეთილმოწყობის პროექტი
მიწის საკადასტრო კოდი: 74.01.13.429

დამკვეთი: ქაზაკების მუნიციპალიტეტის მერია

შენიშვნა

შპს "Green Line"
GREEN LINE ARCHITECTURE & DESIGN STUDIO
თბილისი
საქართველო
ტ: +995 595 093 085
მისამართი: ანტონ კათალიკოსის №34

ნახაზის დასახელება

საყრდენი კედელი №4,№5, №6 და №7

ნახაზის სტატუსი

არქიტექტურული ნაწილი
(ტექნიკური დოკუმენტაცია)

დირექტორი
იონა შერაზადიშვილი
მთ. არქიტექტორი
იონა შერაზადიშვილი
შესრულა
შოთა პიპინაშვილი

მასშტაბი

1:100

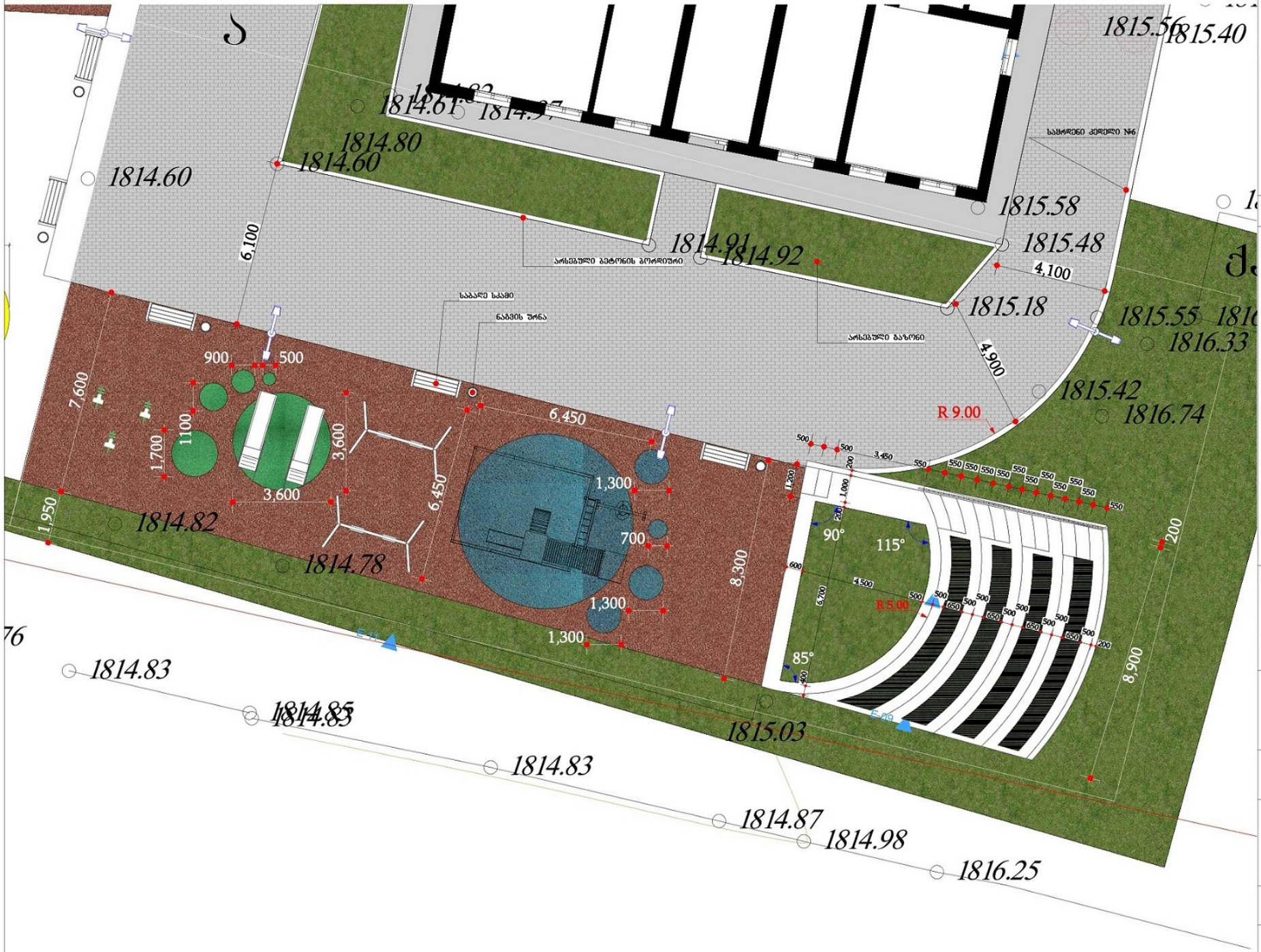

დასახელება

ქაზბეგის მუნიციპალიტეტის
დაბა სტეფანწმინდის №1
საჯარო სკოლის ტერიტორიის
კეთილმოწყობის პროექტი
მიწის საკადასტრო კოდი:
74.01.13.429

დამკვეთი: ქაზბეგის მუნიციპალიტეტის მერია

შენიშვნა

შპს "Green Line"
GREEN LINE
ARCHITECTURE & DESIGN STUDIO
თბილისი
საქართველო
ტ: +995 595 093 085
მისამართი: ანტონ კათალიკოზის №34

ნახაზის დასახელება

ფრაგმენტი №3

ნახაზის სტატუსი

არქიტექტურული ნაწილი
(ტექნიკური დოკუმენტაცია)

დირექტორი
იონა შერაზადიშვილი
მთ. არქიტექტორი
იონა შერაზადიშვილი
შესრულა
შოთა პიპინაშვილი

მასშტაბი

1:100

ფურც. № **19**

სტატუსი რევიზია

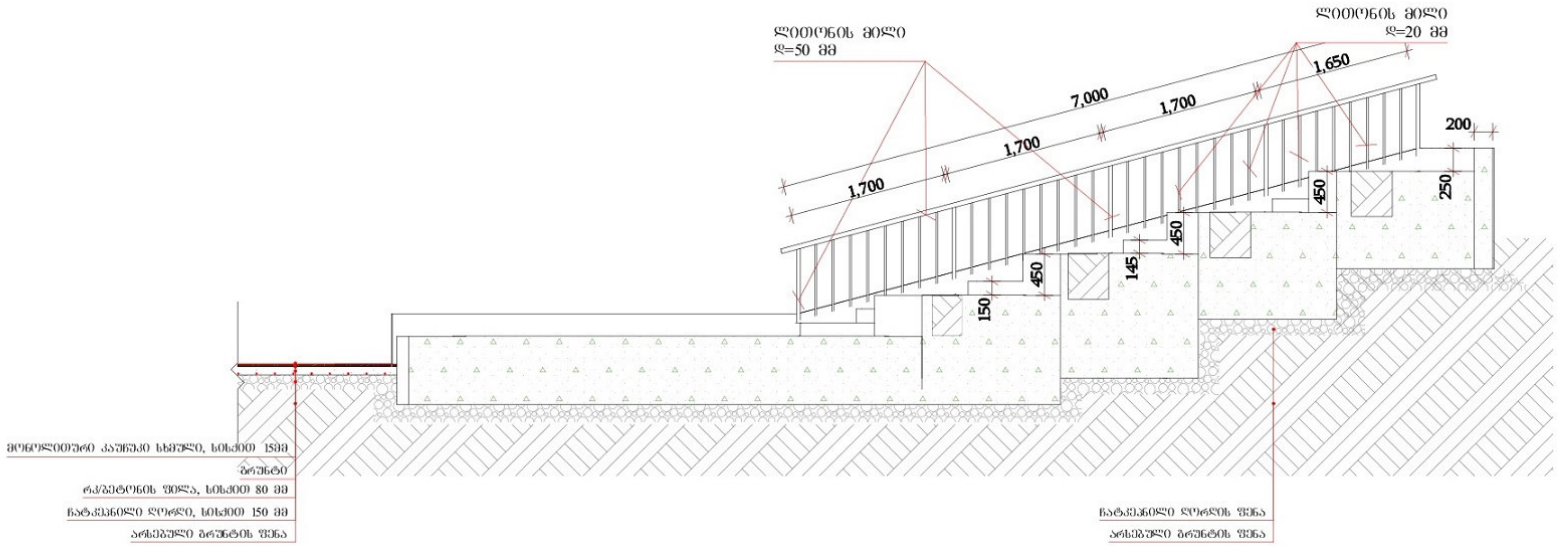

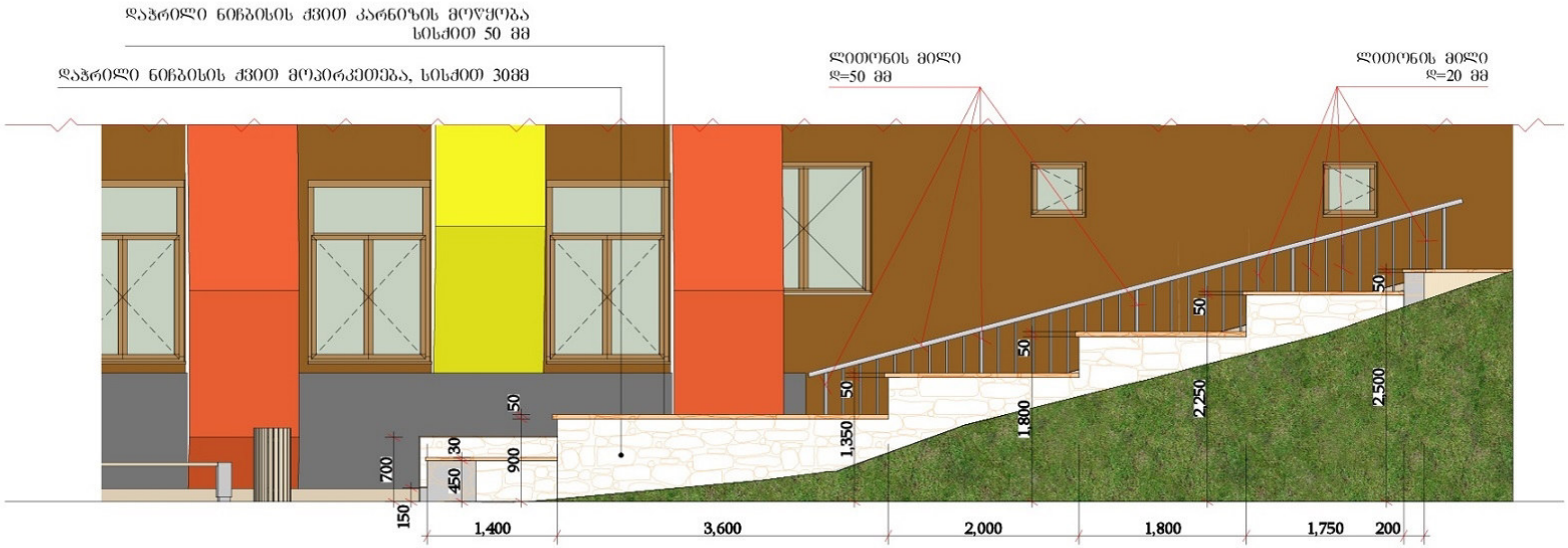

დასახელება

ქაზბეგის მუნიციპალიტეტის
დაბა სტეფანწმინდის №1
საჯარო სკოლის ტერიტორიის
კეთილმოწყობის პროექტი
მიწის საკადასტრო კოდი:
74.01.13.429

დამკვეთი: ქაზბეგის მუნიციპალიტეტის მერია

შენიშვნა

შპს "Green Line"
GREEN LINE
ARCHITECTURE & DESIGN STUDIO
თბილისი
საქართველო
ტ: +995 595 093 085
მისამართი: ანტონ კათალიკოსის №34

ნახაზის დასახელება

ჭრილი და ფასადი

ნახაზის სტატუსი

არქიტექტურული ნაწილი
(ტენდერული დოკუმენტაცია)

დირექტორი
იონა შერაზადიშვილი
მთ. არქიტექტორი
იონა შერაზადიშვილი
შესრულება
შოთა პიპინაშვილი

მასშტაბი

1:50

ფურცელ №

20

სტატუსი რევიზია

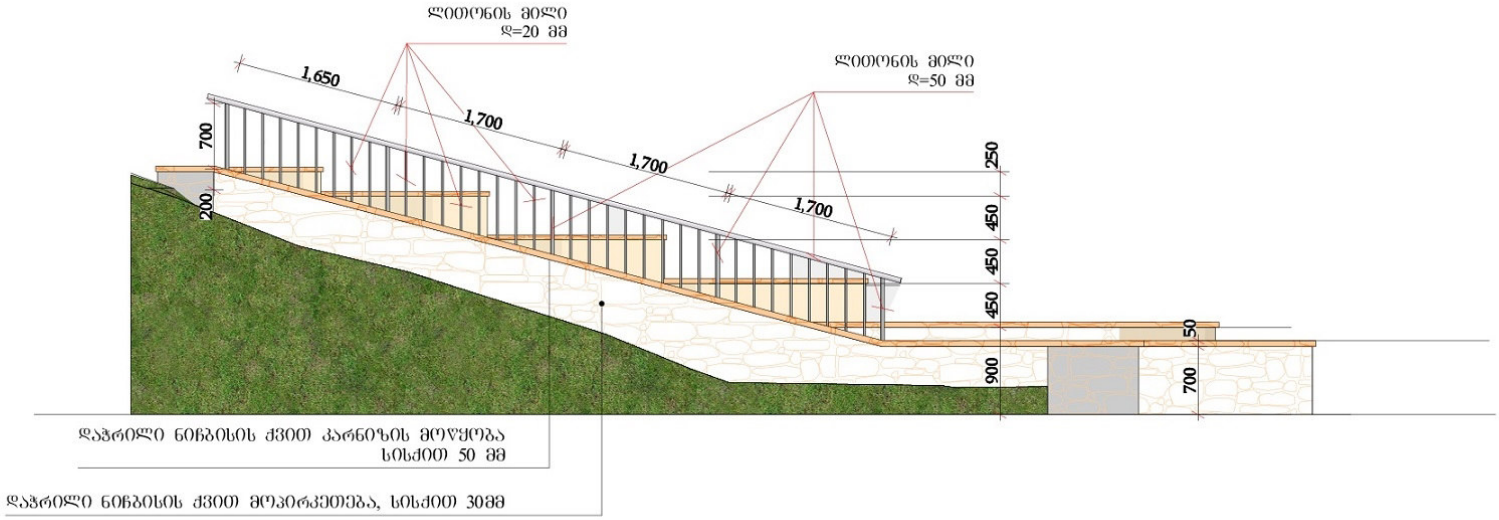

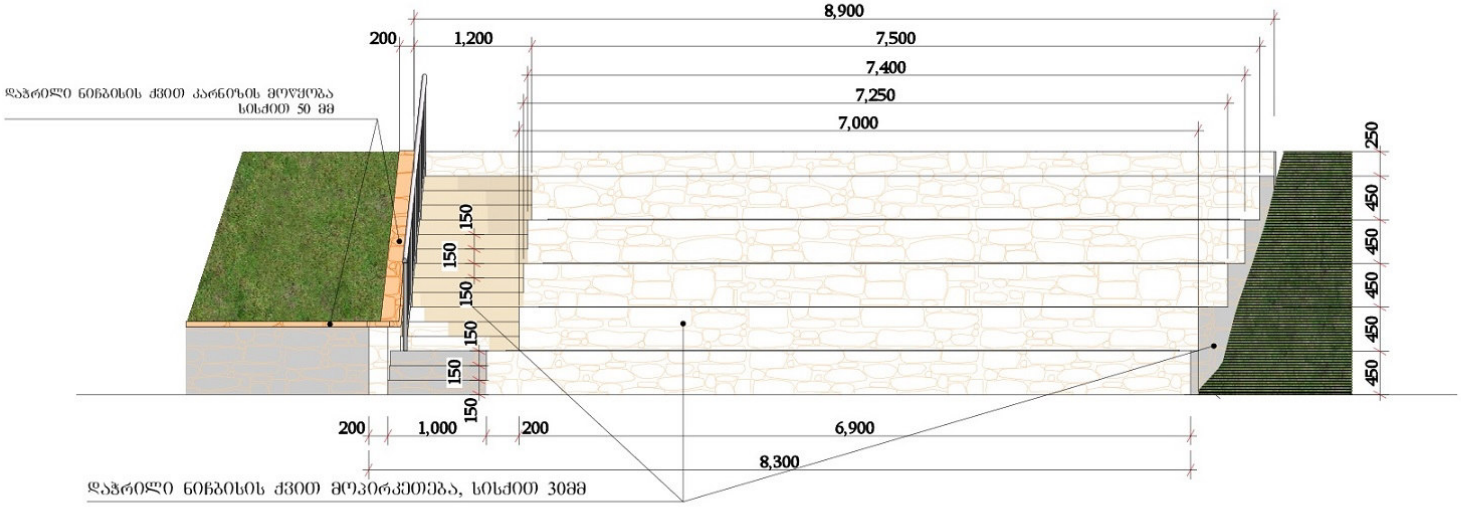

დასახელება

ქაზბეგის მუნიციპალიტეტის
დაბა სტეფანწმინდის №1
საჯარო სკოლის ტერიტორიის
კეთილმოწყობის პროექტი
მიწის საკადასტრო კოდი:
74.01.13.429

დამკვეთი: ქაზბეგის მუნიციპალიტეტის მერია

შენიშვნა

შპს "Green Line"
GREEN LINE ARCHITECTURE & DESIGN STUDIO
თბილისი
საქართველო
ტ: +995 595 093 085
მისამართი: ანტონ კათალიკოსის №34

ნახაზის დასახელება

ამფითეატრის ფასადები

ნახაზის სტატუსი

არქიტექტურული ნაწილი
(ტექნიკური დოკუმენტაცია)

დირექტორი
იონა შერაზადიშვილი
მთ. არქიტექტორი
იონა შერაზადიშვილი
შესრულება
შოთა პიპინაშვილი

მასშტაბი

1:50

ფურცელ. № **21**

სტატუსი რევიზია

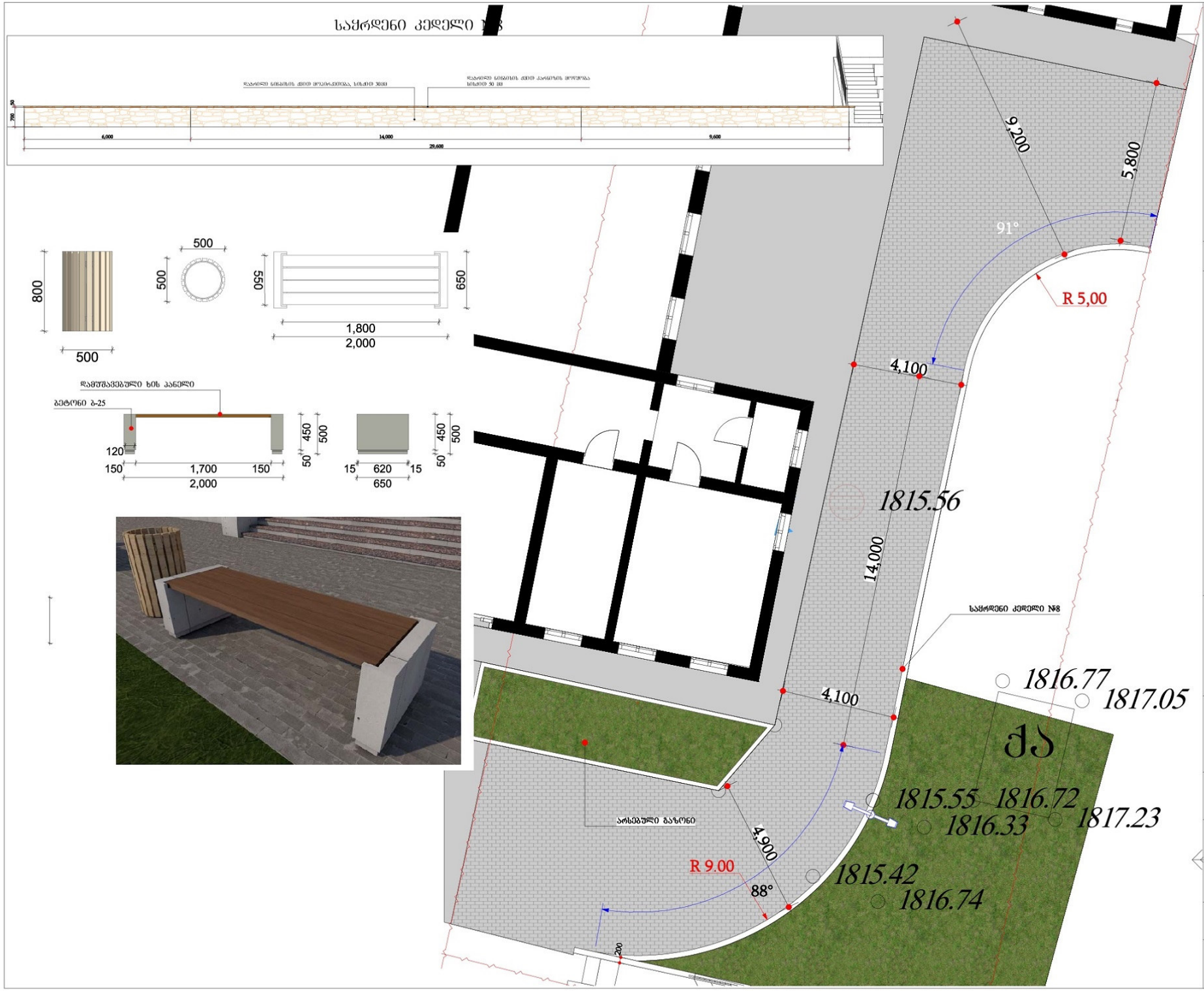

ქაზბეგის მუნიციპალიტეტის
დაბა სტეფანწმინდის №1
საჯარო სკოლის ტერიტორიის
კეთილმოწყობის პროექტი
მიწის საკადასტრო კოდი:
74.01.13.429

დამკვეთი: ქაზბეგის მუნიციპალიტეტის მერია

შენიშვნა

შპს "Green Line"

თბილისი
საქართველო
ტ: +995 595 093 085
მისამართი: ანტონ კათალიკოსის №34

ნახაზის დასახელება

საყრდენი კედელი №8

ნახაზის სტატუსი

არქიტექტურული ნაწილი
(ტექნიკური დოკუმენტაცია)

დირექტორი
იონა შერაზადიშვილი
მთ. არქიტექტორი
იონა შერაზადიშვილი
შესრულა
შოთა პიპინაშვილი

მასშტაბი

1:100

შერიგ. № **22**

სტატუსი რევიზია

ღობის მოტყობის სქემატური ნახაზი მ. 1:20

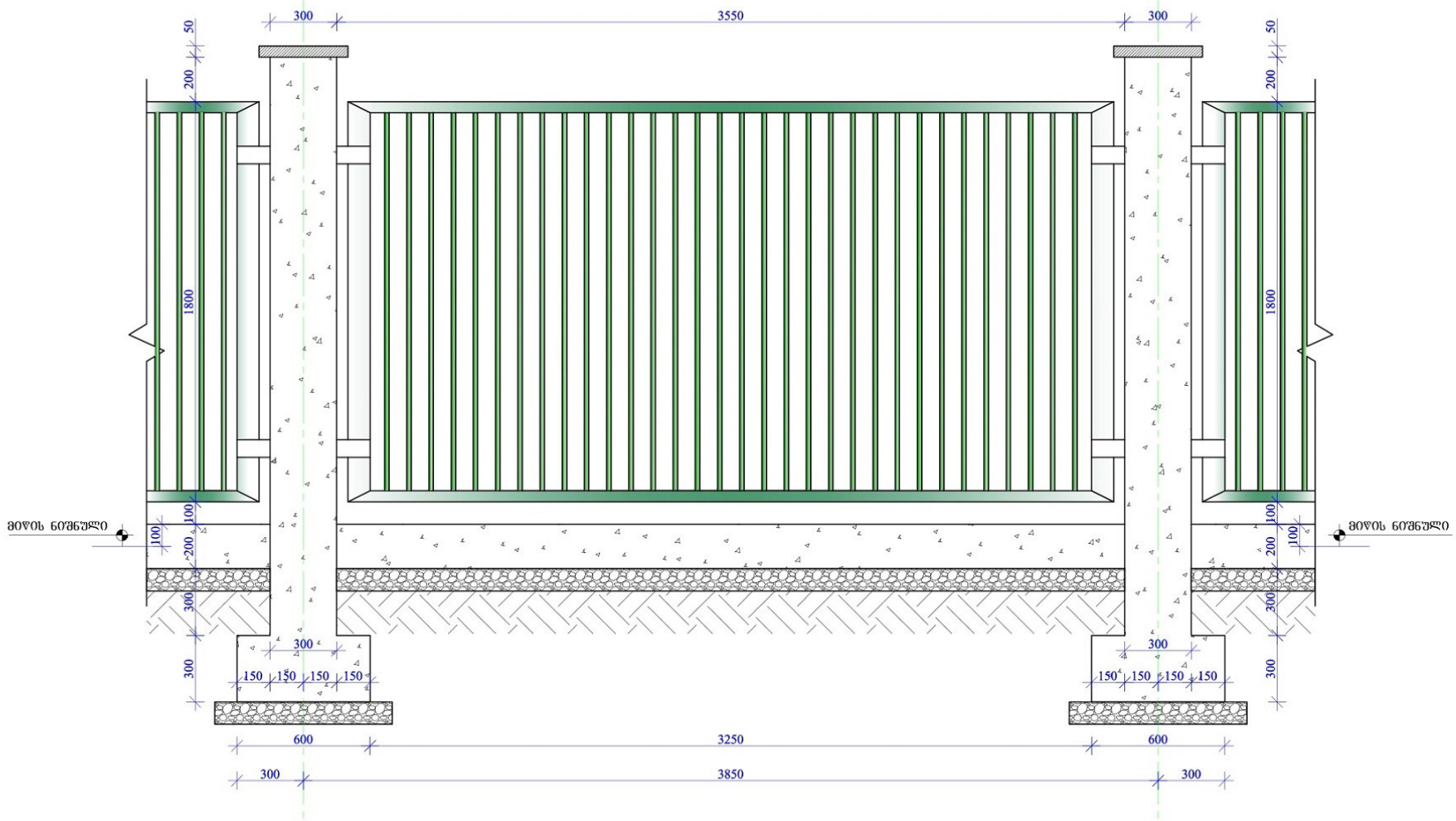

დასახელება

ქაზბეგის მუნიციპალიტეტის
დაბა სტეფანწმინდის №1
საჯარო სკოლის ტერიტორიის
კეთილმოწყობის პროექტი
მიწის საკადასტრო კოდი:
74.01.13.429

დამკვეთი: ქაზბეგის მუნიციპალიტეტის მერია

შენიშვნა

შპს "Green Line"

თბილისი
საქართველო
ტ: +995 595 093 085
მისამართი: ანტონ კათალიკოსის №34

ნახაზის დასახელება

ღობის მოწყობის სქემატური ნახაზი

ნახაზის სტატუსი

არქიტექტურული ნაწილი
(ტექნიკური დოკუმენტაცია)

დირექტორი
იონა შერაზადიშვილი
მთ. არქიტექტორი
იონა შერაზადიშვილი
შესრულება
შოთა პიპინაშვილი

მასშტაბი

1:20

ფურც. № **23**

სტატუსი რევიზია

ღობის სქემატური ნახაზი მ. 1:20

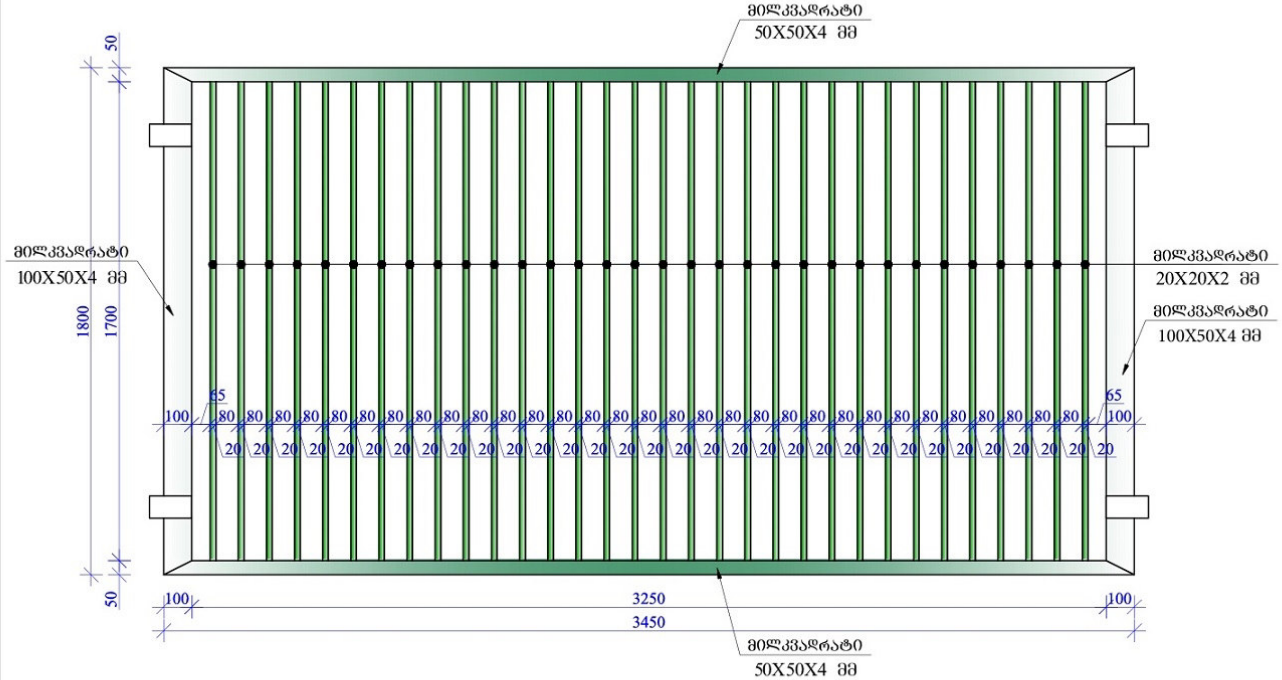

მასალის სპეციფიკაცია ღობეზე 1.8X3.45 მ 1 (ერთი) ცალი								
პოზ. №	პროფილი მმ		სიგრძე მმ	რაოდენობა G	სიგრძე მ	წონა კგ	საერთო რაოდენობა	საერთო წონა კგ
1	მილკვადრატი	100x50x4	1800	2	3.60	32.90	1.00	32.90
2	მილკვადრატი	50x50x4	3450	2	6.90	40.30		40.30
3	მილკვადრატი	20x20x2	1700	33	56.10	63.00		63.00
4								
5								
6								
შედუღების მასა - 2%						3.00		3.00
					ჯამი=	139.20		139.20

მასალის სპეციფიკაცია									
ღობისთვის წვრტილოვანი სახარკველი	პოზ. №	დიამეტრი და კლასი Φ მმ	სიგრძე L მმ	რაოდენობა N	სიგრძე Lxn მ	წონა q კგ	ელემენტის რაოდენობა N	სიგრძე LxnxN მ	წონა qxN კგ
	1	Φ 10 A-III	600	10	6.0	3.70	1	6.00	3.70
	2	Φ 12 A-III	1000	4	4.0	3.55		4.00	3.55
	3	Φ 6 A-I	1100	3	3.3	0.73		3.30	0.73
		ლითონის წონა Q=				7.98		ჯამი:	7.98
		ბეტონის მოცულობა B-25 V=				0.15		ჯამი:	0.15
		ბეტონის მოცულობა B-7.5 V=				0.10		ჯამი:	0.10
		ღორღის მოცულობა V=				0.10		ჯამი:	0.10
		გრუნტის მოჭრა V=				0.50		ჯამი:	0.50
		რგუნტის უკუ ჩაყრა V=				0.30		ჯამი:	0.30

მასალის სპეციფიკაცია									
ღობისთვის რკინაბეტონის სვეტი	პოზ. №	დიამეტრი და კლასი Φ მმ	სიგრძე L მმ	რაოდენობა N	სიგრძე Lxn მ	წონა q კგ	ელემენტის რაოდენობა N	სიგრძე LxnxN მ	წონა qxN კგ
	1	Φ 12 A-III	2800	4	11.2	9.94	1	11.20	9.94
	2	Φ 6 A-I	1100	22	24.2	5.37		24.20	5.37
		ლითონის წონა ერთ ერთეულზე Q=				15.31		ჯამი:	15.31
		ბეტონის მოცულობა ერთ ერთეულზე B-25 V=				0.30		ჯამი:	0.30

მასალის სპეციფიკაცია									
სახარკველის კოჭი	პოზ. №	დიამეტრი და კლასი Φ მმ	სიგრძე L მმ	რაოდენობა N	სიგრძე Lxn მ	წონა q კგ	ელემენტის რაოდენობა N	სიგრძე LxnxN მ	წონა qxN კგ
	1	Φ 10 A-III	1000	4	4.0	2.47	1	4.00	2.47
	2	Φ 6 A-I	1100	7	7.7	1.71		7.70	1.71
		ლითონის წონა Q=				4.18		ჯამი:	4.18
		ბეტონის მოცულობა B-25 V=				0.10		ჯამი:	0.10
		გრუნტის მოჭრა V=				0.15		ჯამი:	0.15
		გრუნტის უკუ ჩაყრა V=				0.05		ჯამი:	0.05

ღობის სიგრძე შეადგენს - 92 გრძ.მ.

დასახელება

ქაზბეგის მუნიციპალიტეტის დაბა სტეფანწმინდის №1 საჯარო სკოლის ტერიტორიის კეთილმოწყობის პროექტი მიწის საკადასტრო კოდი: 74.01.13.429

დამკვეთი: ქაზბეგის მუნიციპალიტეტის მერია

შენიშვნა

შპს "Green Line"
GREEN LINE ARCHITECTURE & DESIGN STUDIO
თბილისი
საქართველო
ტ: +995 595 093 085
მისამართი: ანტონ კათალიკოსის №34

ნახაზის დასახელება

ღობის მოწყობის სქემატური ნახაზი და მასალათა სპეციფიკაცია

ნახაზის სტატუსი

არქიტექტურული ნაწილი
(ტექნიკური დოკუმენტაცია)

დირექტორი
იონა შერაზადიშვილი
მთ. არქიტექტორი
იონა შერაზადიშვილი
შესრულა
შოთა პიპინაშვილი

მასშტაბი
1:20

ფურც. № **24**

სტატუსი რევიზია



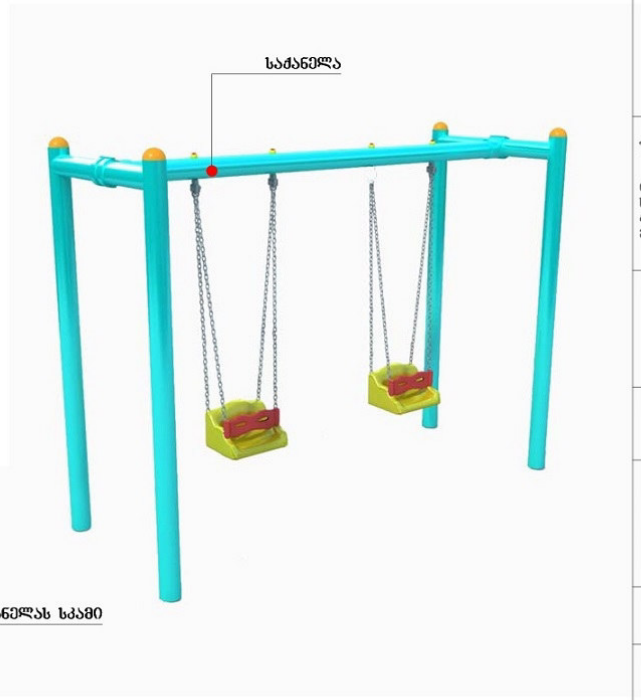

დასახელება

ქაზბეგის მუნიციპალიტეტის დაბა სტეფანწმინდის №1 საჯარო სკოლის ტერიტორიის კეთილმოწყობის პროექტი მიწის საკადასტრო კოდი: 74.01.13.429

დამკვეთი: ქაზბეგის მუნიციპალიტეტის მერია

შენიშვნა

შპს "Green Line"

GREEN LINE
ARCHITECTURE & DESIGN STUDIO

თბილისი
საქართველო
ტ: +995 595 093 085
მისამართი: ანტონ კათალიკოსის №34

ნახაზის დასახელება

სათამაშო ატრაქციონები

ნახაზის სტატუსი

არქიტექტურული ნაწილი
(ტექნიკური დოკუმენტაცია)

დირექტორი
იონა შერაზადიშვილი
მთ. არქიტექტორი
იონა შერაზადიშვილი
შესრულა
შოთა პიპინაშვილი

მასშტაბი

1:20

ფურც. № **25**

სტატუსი რევიზია

ვიზუალიზაცია

ვიზუალიზაცია

კალენდარული გეგმა - 80 დღე

ეტაპი №	ძირითადი სამუშაოები	მაჩვენებელი																
		დღე	5	10	15	20	25	30	35	40	45	50	55	60	65	70	75	80
1	2	3																
I	მოსამზადებელი სამუშაოები	-																
II	სადემონტაჟო სამუშაოები	15																
III	სამშენებლო სამუშაოები																	
	გრუნტის სამუშაოები	20																
	ღორღის საფუძვლის მოწყობა	10																
	მონოლითური რკ/ბეტონის სამუშაოების წარმოება	25																
	მოსაპირკეთებელი სამუშაოები	20																
	გარე სპორტული მოედნის სამუშაოები	10																
	დეკორატიული ფილების დაგება	20																
	მონოლითური კაუჩუკის მოწყობა	20																
	ნიადაგის მომზადება/მიწის შემოტანა	10																
	ბალახის დათესვა/მორწყვა	5																
	ხეებისა და ბუჩქების დარგვა/მორწყვა	15																
	ელ. სამუშაოების ჩატარება	10																
	საბავშვო ატრაქციონების მონტაჟი	10																
IV	სხვადასხვა სამუშაოები	-																

დასახელება

ქაზბეგის მუნიციპალიტეტის დაბა სტეფანწმინდის №1 საჯარო სკოლის ტერიტორიის კეთილმოწყობის პროექტი მიწის საკადასტრო კოდი: 74.01.13.429

დამკვეთი: ქაზბეგის მუნიციპალიტეტის მერია

შენიშვნა

შპს "Green Line"

თბილისი
საქართველო
ტ: +995 595 093 085
მისამართი: ანტონ კათალიკოსის №34

ნახაზის დასახელება

კალენდარული გეგმა-გრაფიკი

ნახაზის სტატუსი

არქიტექტურული ნაწილი
(ტექნიკური დოკუმენტაცია)

დირექტორი
იონა შერაზადიშვილი
მთ. არქიტექტორი
იონა შერაზადიშვილი
შესრულა
იონა შერაზადიშვილი

მასშტაბი

ფურც. № 26

სტატუსი რევიზია