პკ20+44

$\omega_{ჯრ}$=4.3

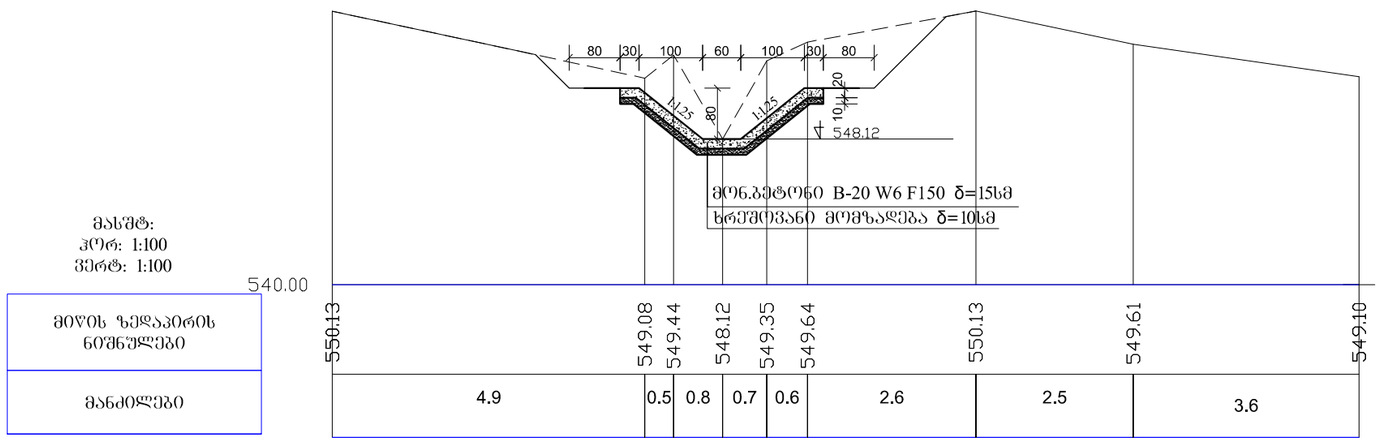

მასშტ:
ჰორ: 1:100
ვერტ: 1:100

მიწის ზედაპირის ნიშნულები	
მანძილები	

პკ 22+20

$\omega_{ჯრ}$=1.3

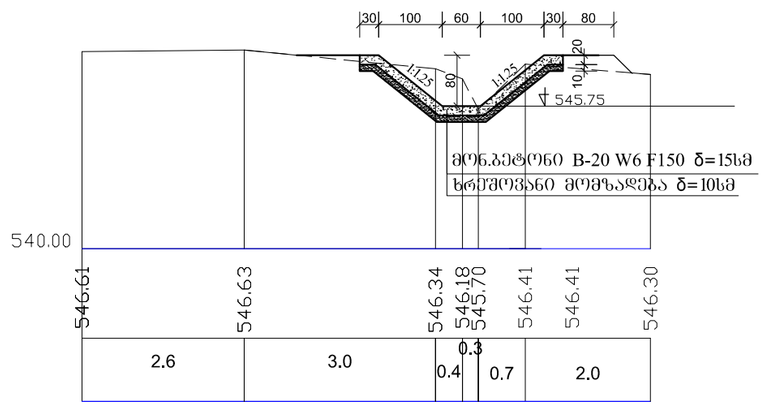

პკ 27+85

$\omega_{ჯრ}$=1.4

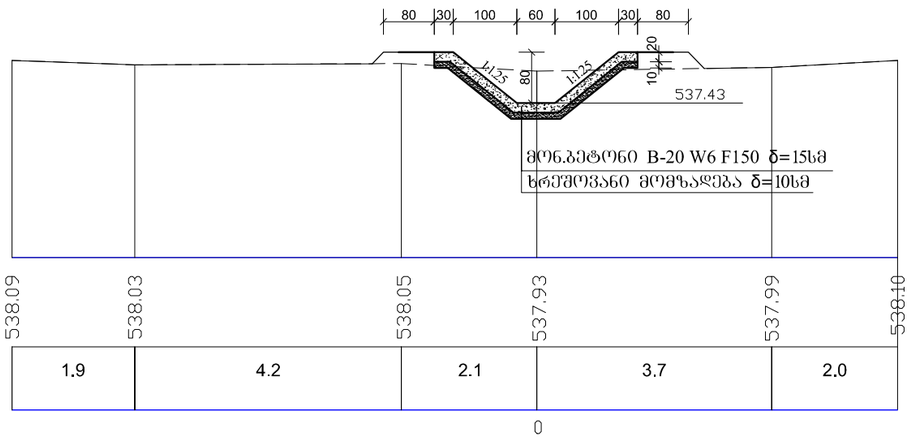

მასშტ:
ჰორ: 1:100
ვერტ: 1:100

მიწის ზედაპირის ნიშნულები	
მანძილები	

პკ 31+17

$\omega_{ჯრ}$=1.7

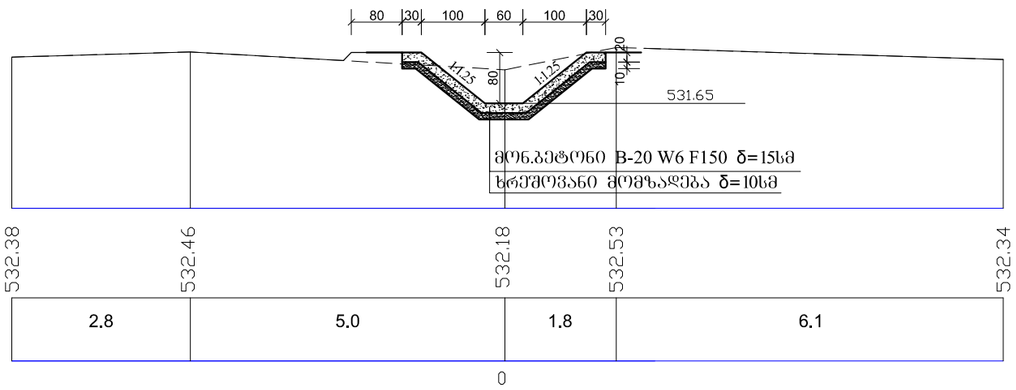

შენიშვნა
ბ-22 გამანაწილებელი არხის გეგმა იხ.ფ.2-1-1÷2-1-3
ბ-22 გამანაწილებელი არხის გრძივი პროფილი იხ.ფ.2-2-1÷2-2-3

ქვემო სამგორის სარწყავი სისტემის მარცხენა მაგისტრალური არხის ბ-22 გამანაწილებლის რეაბილიტაცია გამანაწილებელი ბ-22-ის განივი კვეთები პკ 20+44,პკ 22+20,პკ27+85 პკ 31+17	ფურცელი 2-3-4