შპს „არიში"

სოფლების ლელოვანი–სამყური–ღორძის დამაკავშირებელი

გზის რეაბილიტაცია (1 ეტაპი)

ნახაზები

რუსთავი 2019

სიტუაციური გეგმა
მონაკვეთი №1

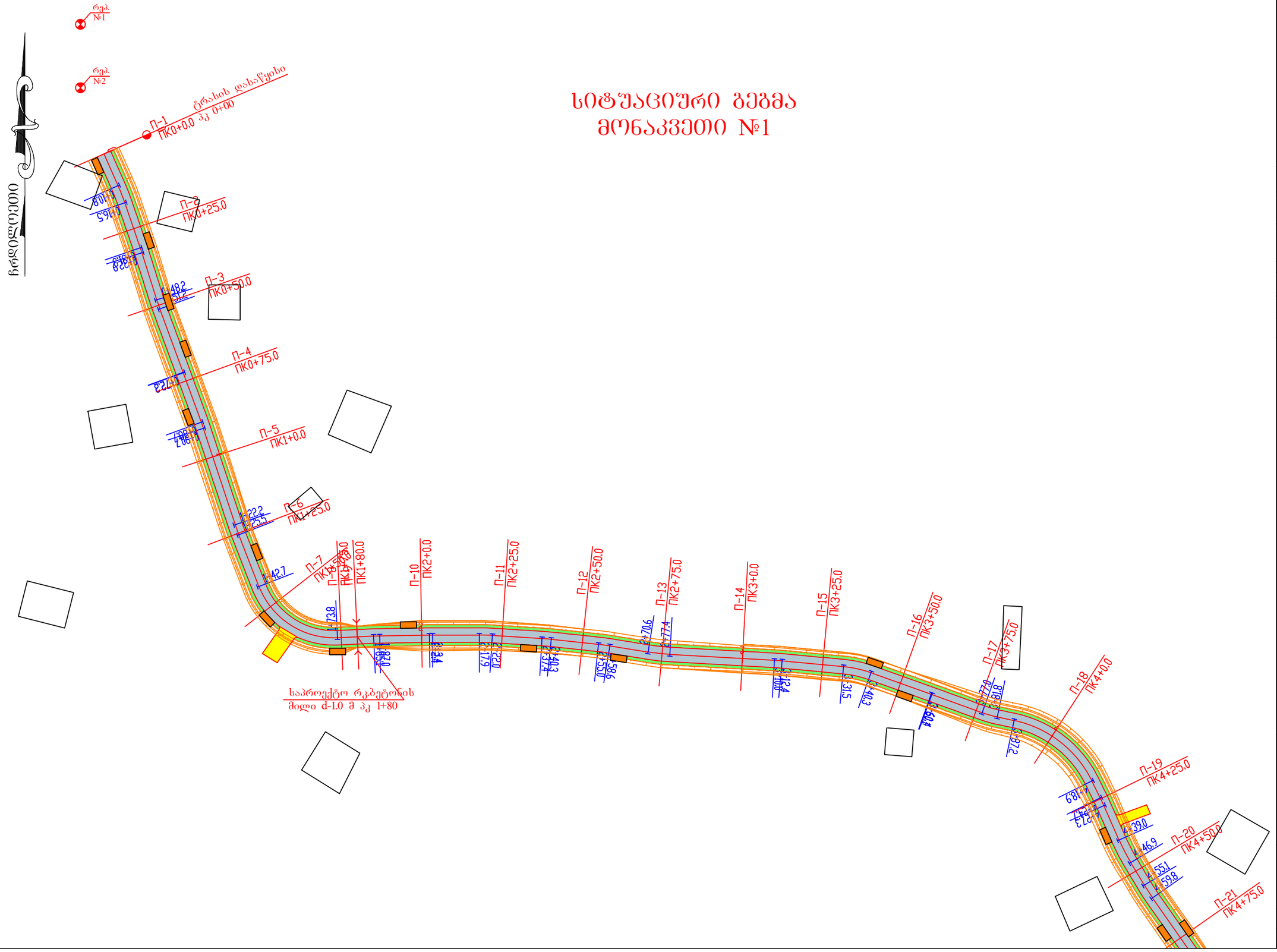

ARISHI

შპს "არიში"

დირექტორი ა. ტალახაძე

შესრულება ბ. ჯიღუაშვილი

შესრულებია მ. კუჭილავაშვილი

პირობითი აღნიშვნები

- საპალე ნაყოლი
- ბეტონლილები
- ეზოში შესასვლელები
- მიმართულები
- რკალტონის მილი
- რეპერი
- რკალტონის ნარი
- გზის ღერძი
- ზოლების საზღვრები

სოფლების ლელოვანი-სამყურა-ღორძის დამაკავშირებელი გზის რეაბილიტაცია (1 ეტაპი)

სიტუაციური გეგმა მონაკვეთი №1

მასშტაბი	ფურცელი
1:1000	1-1

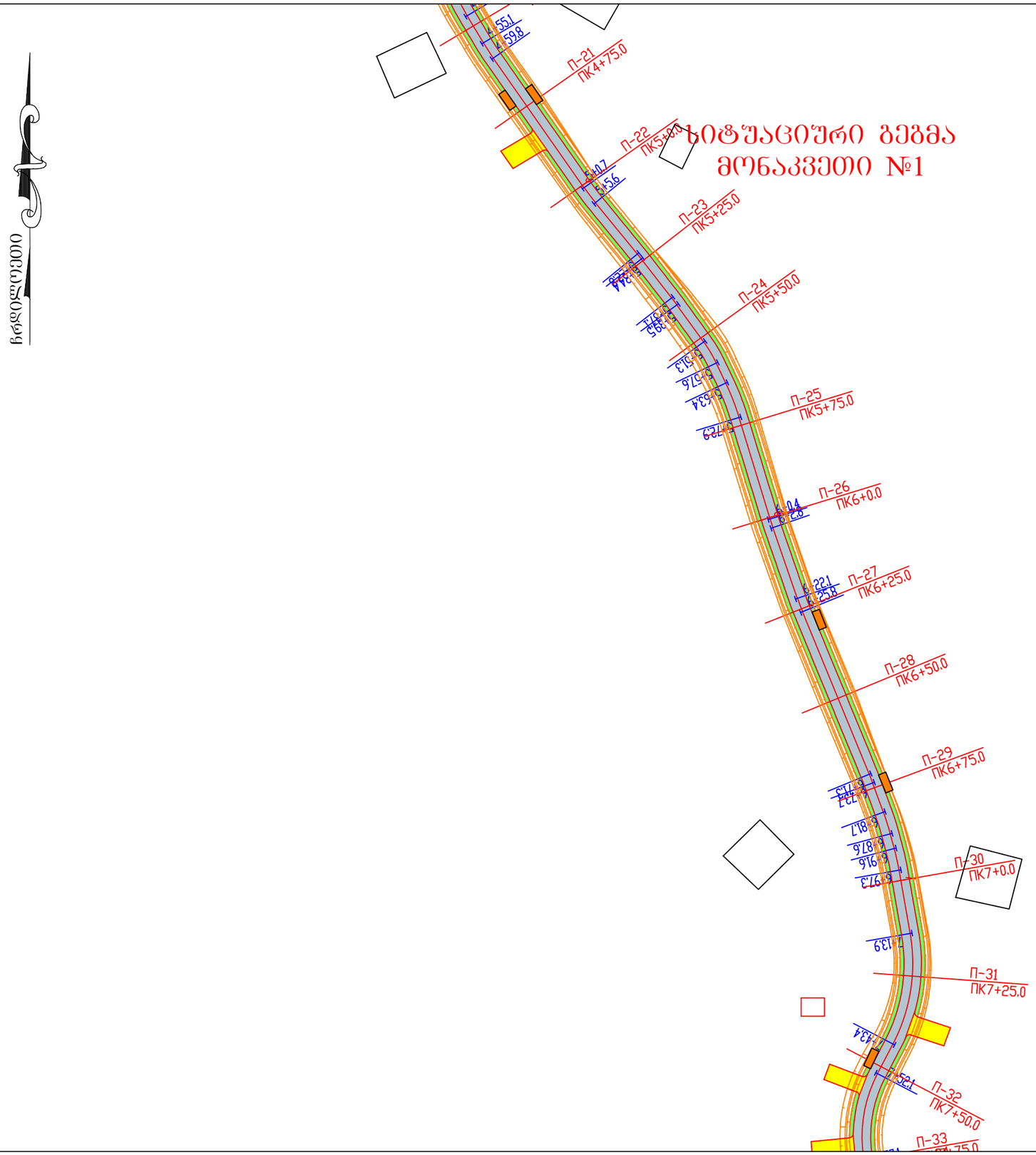

ARISHI

შპს "არიში"

დირექტორი ა. ტალახაძე

შემმოწმა ბ. ჯიღუაშვილი

შესრულა მ. კუჭილავაშვილი

პირობითი აღნიშვნები

- საცალო ნაწილი
- ბაქანლოსანი
- ეზოში შესასვლელები
- მიმართულები
- რკალტრენის მიწი
- რვეული
- რკალტრენის ღარი
- გზის ღერძი
- ზოლების საზღვრები

სოფლების ლელოვანი-სამყურე-ღორძის დამაკავშირებელი გზის რეაბილიტაცია (1 ეტაპი)

სიტუაციური გეგმა მონაკვეთი №1

მასშტაბი	ფურცელი
1:1000	1-2

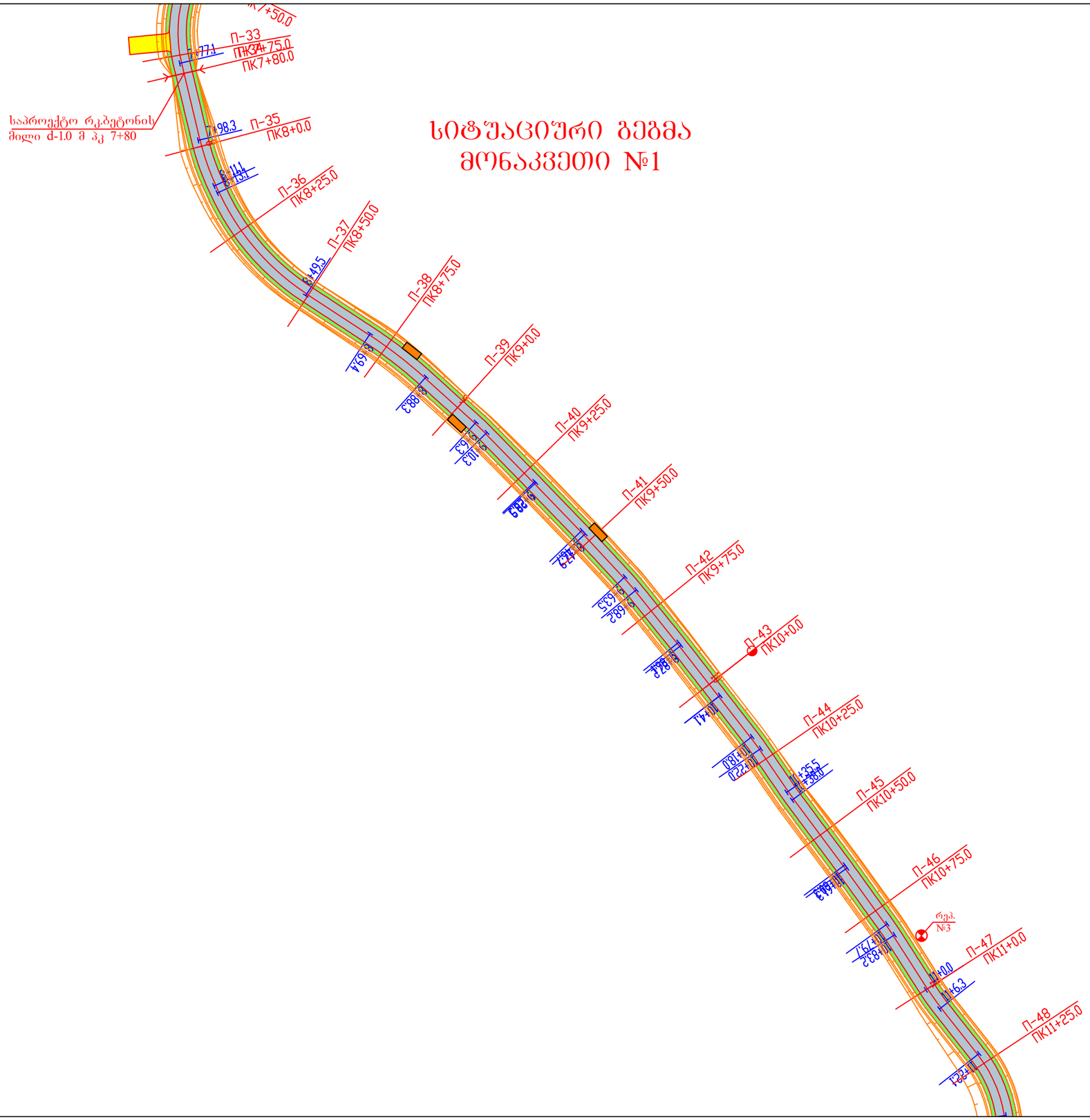

ARISHI

შპს "არიში"

დირექტორი ა. ტალახაძე	
შემმოწმა ბ. ჯიღუმაშვილი	
შემადგინა მ. კუკულიანიძე	

პირობითი აღნიშვნები

- საცალი ნაწილი
- ბაქანები
- ეზოში შესასვლელები
- მიმართულები
- რკპეტონის მილი
- რეკერი
- რკპეტონის ღარი
- გზის ღერძი
- ზოლების საზღვრები

სოფლების ლელოვანი-სამყურა-ღორძის დამაკავშირებელი გზის რეაბილიტაცია (1 ეტაპი)

სიტუაციური გეგმა მონაკვეთი №1

მასშტაბი	ფურცელი
1:1000	1-3

სიტუაციური გეგმა
მონაკვეთი №1

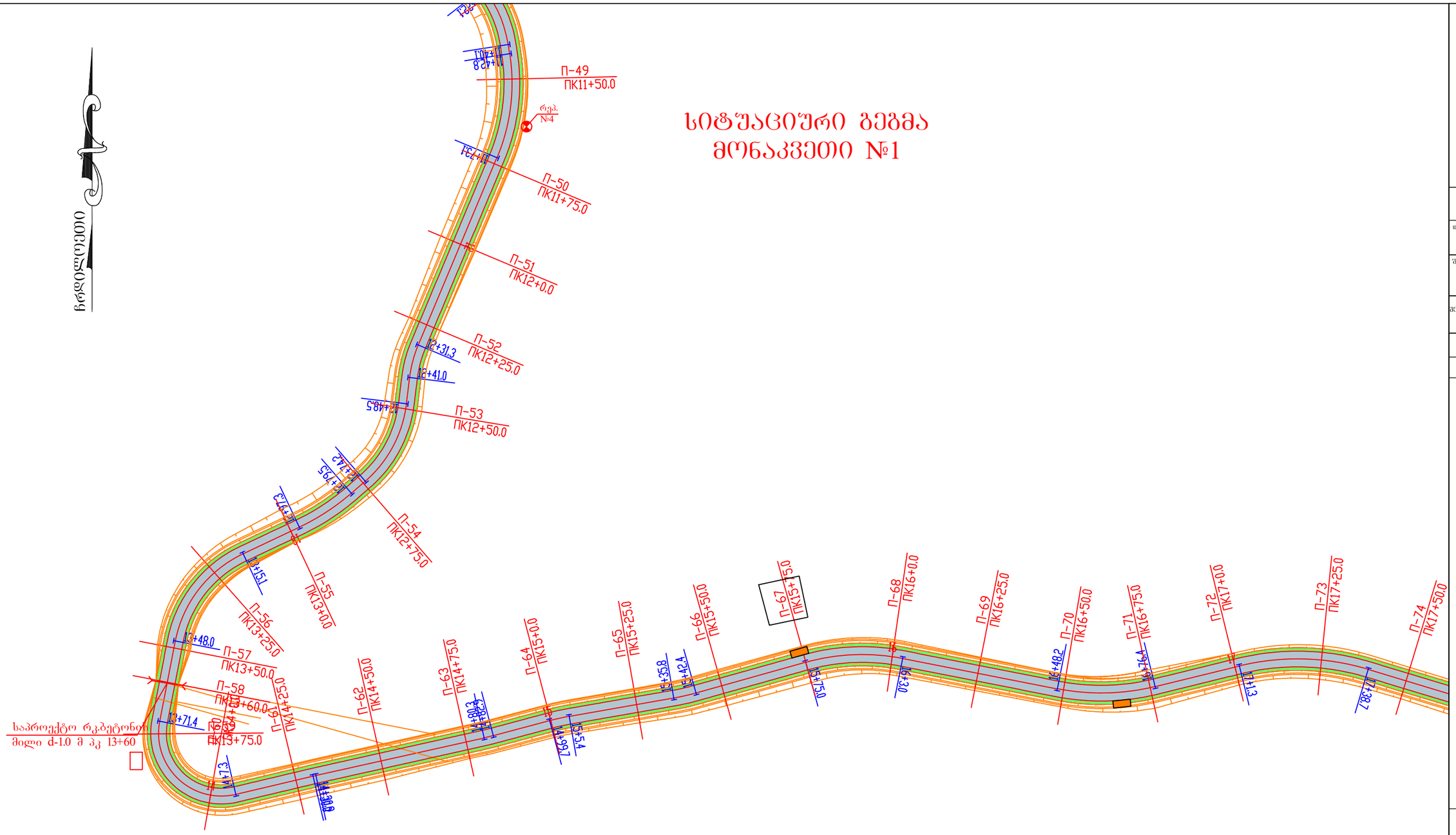

შპს "არიში"

დირექტორი ა. ტალახაძე

შემმოწმა ბ. ჯიღუაშვილი

შემდგინა მ. კუჭილავაშვილი

პირობითი აღნიშვნები

- საპალნე ნაწილი
- ბაქნები
- ეზოში შესასვლელები
- მიმართულები
- რკალტრანზის მილი
- რეპერი
- რკალტრანზის ღარი
- გზის ღერძი
- ზოლების საზღვრები

სოფლების ლელოვანი-სამყურა-ღორძის დამაკავშირებელი გზის რეაბილიტაცია (1 ეტაპი)

სიტუაციური გეგმა მონაკვეთი №1

მასშტაბი	ფურცელი
1:1000	1-4

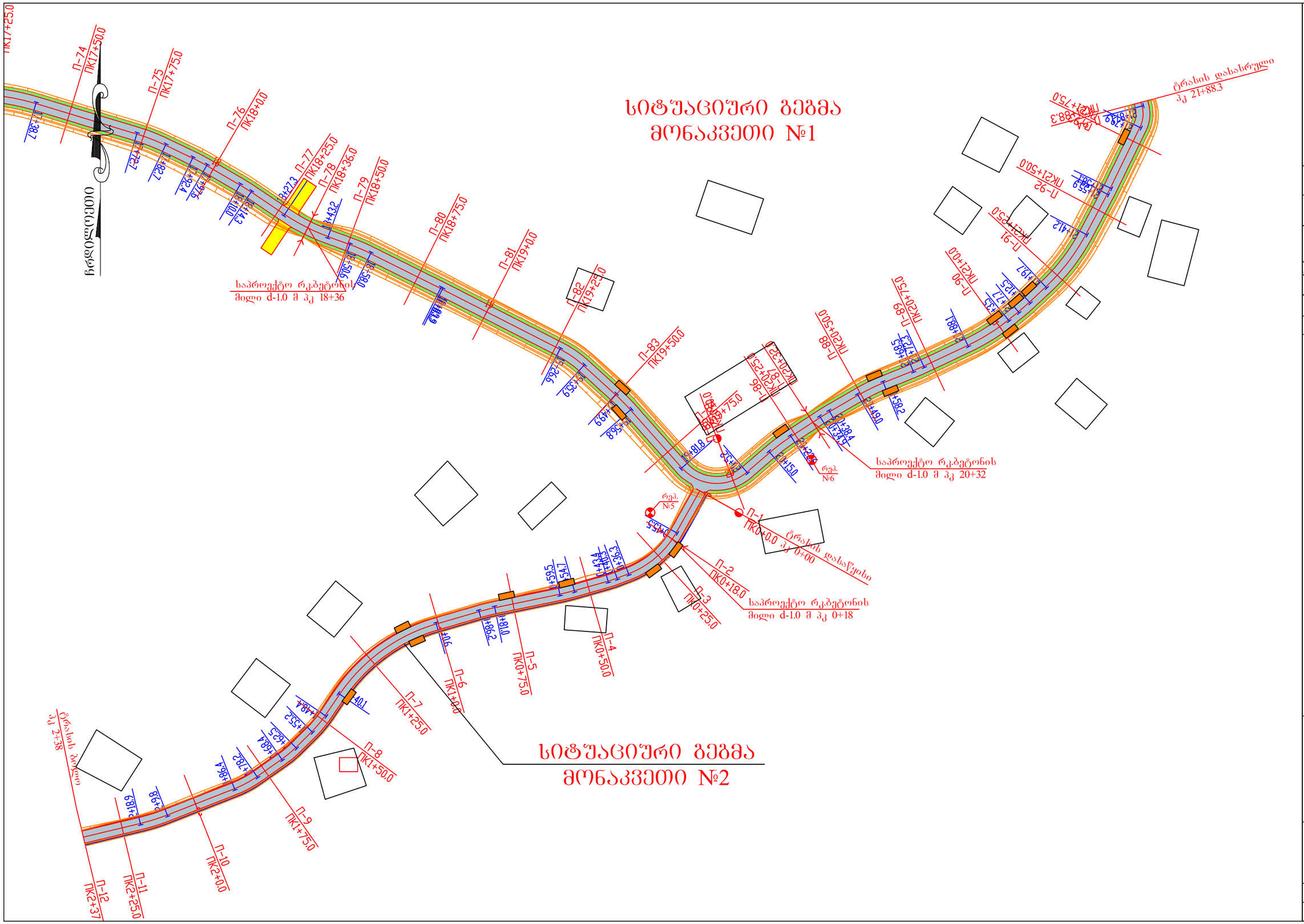

ARISHI

შპს "არიში"

დირექტორი ა. ტალახაძე

შემმოწმა ბ. ჯიოშვილი

შესრულა მ. კუჭელიშვილი

პიროსანი აღნიშვნები

- საავტო გაუოლი
- ბეტონური
- ეზოში შესასვლელები
- მილი
- რკეტონის მილი
- რეკი
- რკეტონის ნარი
- გზის ღერძი
- ზოლების საზღვრები

ხოფლების ლელოვანი-სამყურა-ღორძის დამაკავშირებელი გზის რეაბილიტაცია (1 ეტაპი)

სიტუაციური გეგმა
მონაკვეთი №1, №2

მასშტაბი	ფურცელი
1:1000	1-5

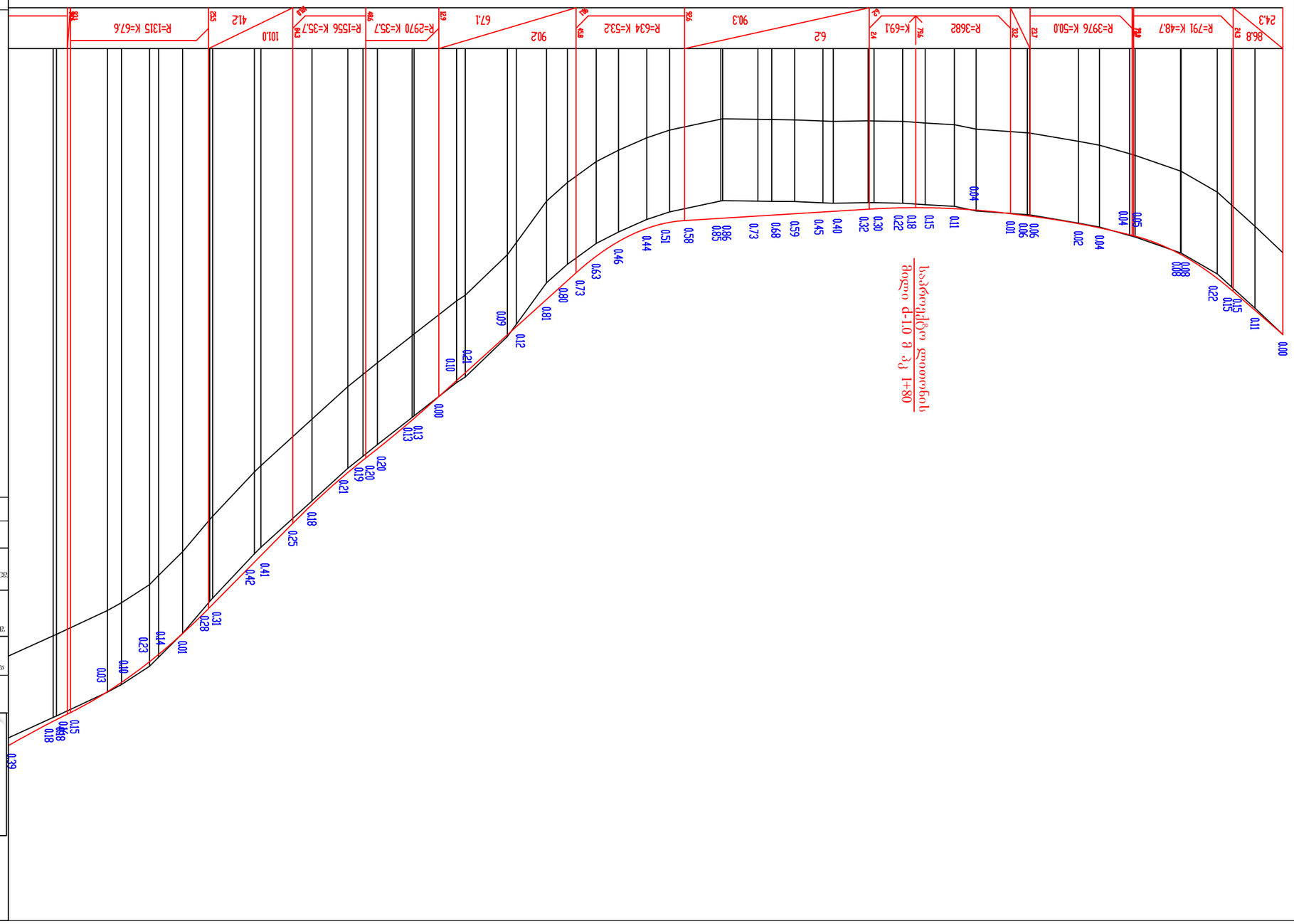
ARISHI
„ARISHI“ შპს
ფინანსური ანგარიშგების
ინტერპრეტაციული
ანალიზი
ბალანსი
ფინანსური
შედეგების
ანგარიშგება
ფულადი
სახსრების
ნაკადების
ანგარიშგება
ფულადი
სახსრების
ნაკადების
ანგარიშგება
ბალანსი
ფინანსური
შედეგების
ანგარიშგება
ანალიზი
ინტერპრეტაციული
ფინანსური
ანგარიშგების
ინტერპრეტაციული
ანალიზი
ბალანსი
ფინანსური
შედეგების
ანგარიშგება
ფულადი
სახსრების
ნაკადების
ანგარიშგება

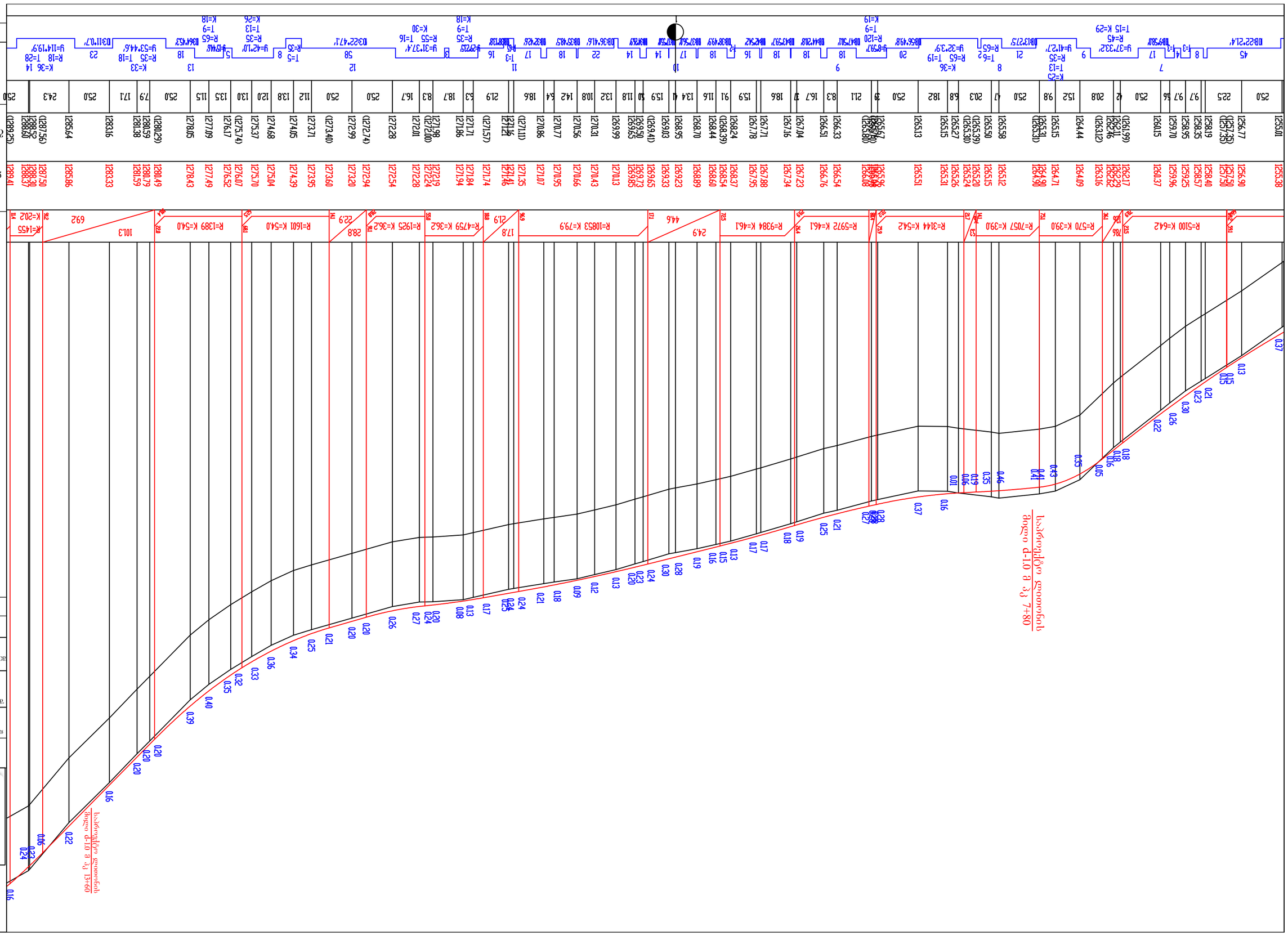

ARISHI	
„ᲐᲠᲘᲨᲘ" ᲒᲔᲒ	
ᲡᲝᲤᲚᲘᲡ ᲛᲔᲠᲘᲜᲝᲡ ᲓᲐᲒᲘᲡᲢᲠᲘᲠᲔᲑᲐ	
ᲒᲘᲠᲩᲘᲡ ᲛᲝᲜᲐᲪᲘᲚᲔᲑᲘᲡ ᲓᲐᲒᲘᲡᲢᲠᲘᲠᲔᲑᲐ	
ᲨᲔᲛᲣᲨᲐᲕᲔᲑᲣᲚᲘ ᲞᲘᲠᲗᲐ ᲡᲐᲮᲔᲚᲘ, ᲒᲕᲐᲠᲘ, ᲛᲐᲛᲐ, ᲞᲐᲢᲠᲘᲠᲘᲡ ᲡᲐᲮᲔᲚᲘ	
ᲐᲛᲜᲘᲡᲢᲘᲐ ᲯᲣᲜᲣᲐ

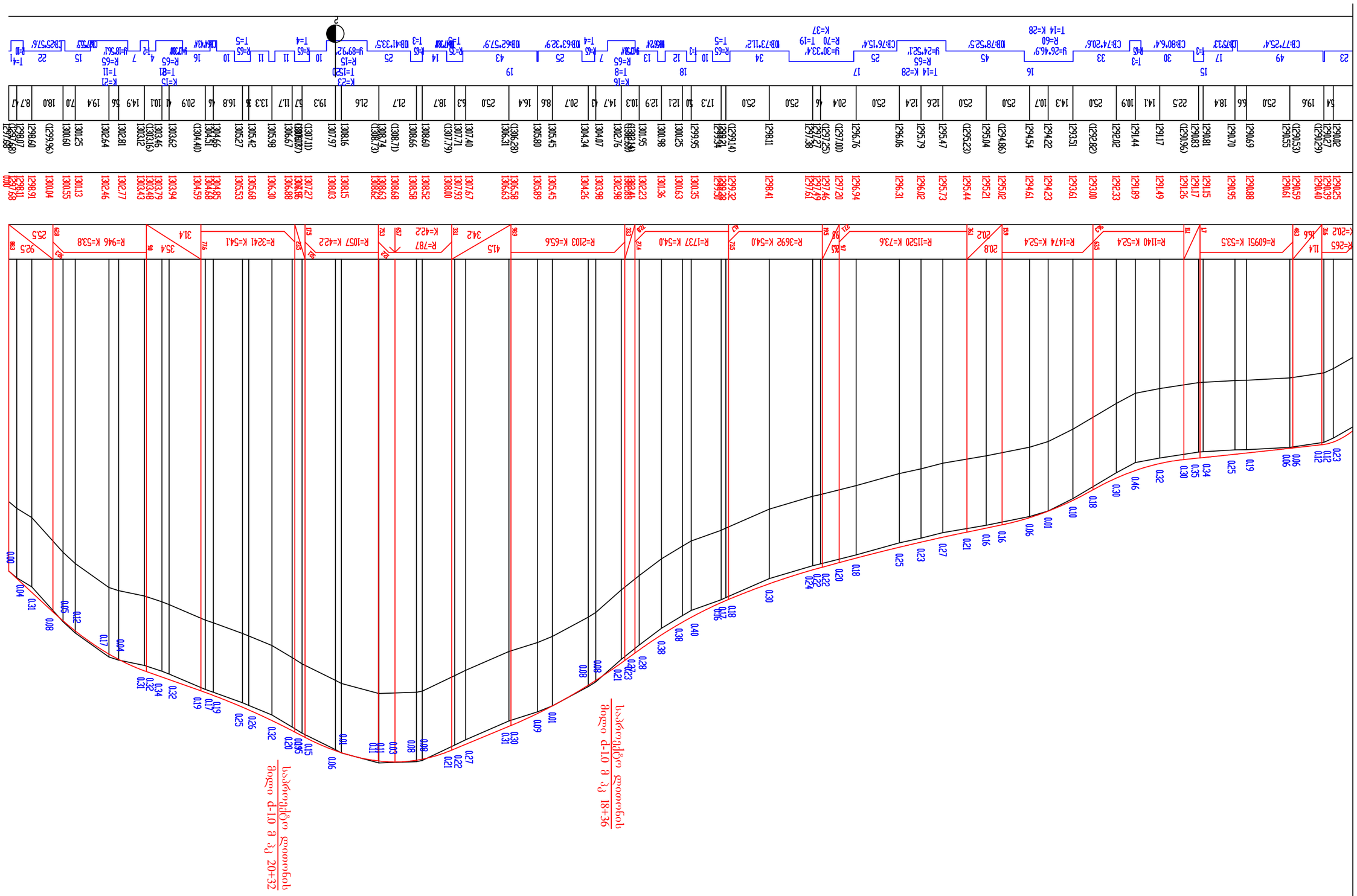

ARISHI

შპს „არიში"

ლიცენზიის ნომერი: 01ინ0ფფ0ინ0ინ

ხელმძღვანელი: ბ. ჯანელიძე

პროექტირების ჯგუფი: ბ. ჯანელიძე, ბ. ბერაია, ბ. ბერაია

ავტომობილთა საგზაო-სატრანსპორტო ნაკადის ინტენსივობის კვლევა

ობიექტი	ავტომობილთა საგზაო-სატრანსპორტო ნაკადის ინტენსივობის კვლევა
	2-3

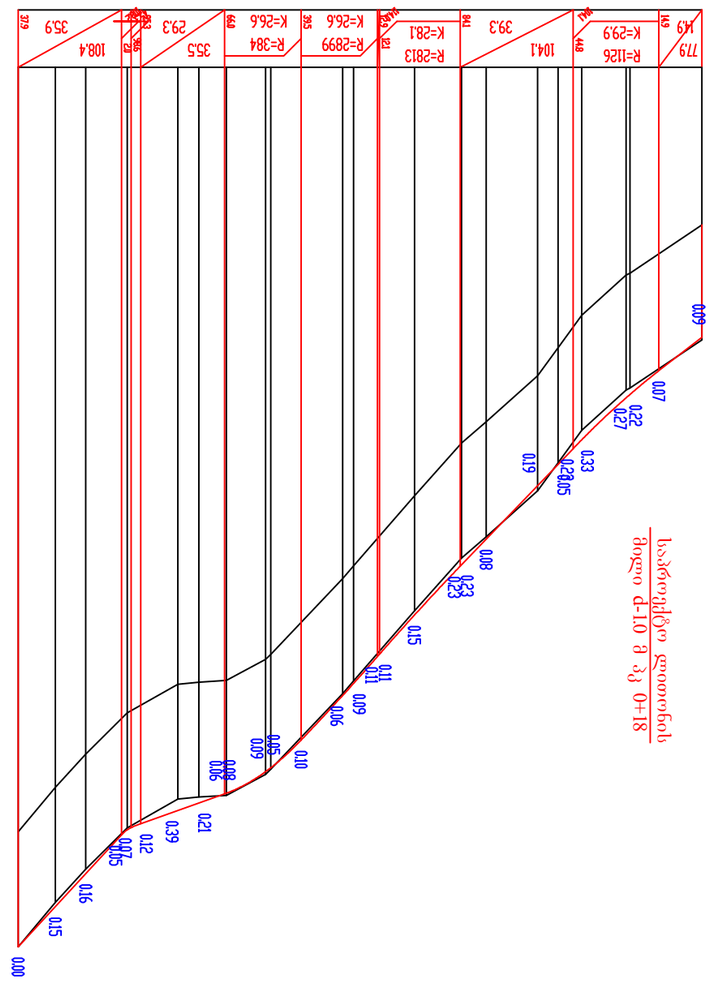
0+18 ჭ 01-ე 0+40
ხაბურგილის ლიანდაგის
ეფექტიანობის ანალიზი
0.00
0.15
0.16
0.12
0.39
0.21
0.06
0.09
0.05
0.10
0.06
0.09
0.11
0.11
0.15
0.23
0.23
0.08
0.05
0.33
0.19
0.22
0.27
0.07
0.00
R=1126
K=299
104.1
39.3
R=2813
K=281
R=2899
K=266
R=384
K=26.6
35.5
29.3
108.4
35.9
779
1329.73
1328.33
1327.18
1325.45
1324.99
1324.59
1324.52
1324.46
1324.41
1324.39
1323.64
1323.50
1323.73
1323.55
1322.45
1322.54
1320.92
1320.99
1319.44
1319.52
1319.55
1319.63
1320.48
1320.57
1318.04
1318.19
1316.26
1316.21
1316.44
1316.49
1315.46
1315.54
1313.87
1313.68
1311.76
1312.09
1310.29
1310.36
1310.51
1310.63
1309.62
1309.69
1308.62
1308.53
12.9
10.6
14.4
17.7
7.3
9.6
13.6
25.0
2.2
16.4
8.6
17.9
7.1
8.2
15.5
25.0
ბოკაული
ეზოს ლანდის ვლენებრივი
ეფექტურობა
ლიანდაგის ეფექტურობის
ინდიკატორი
ეზოს ლანდის ნიშნულები მ.
ბეტონის ვაკეთის ნიშნულები მ.
ლანდის ნომერი
ლანდის ნომერი
ეზოს ლანდის ნიშნულები მ.
ეზოს ლანდის ეფექტურობა %-ში, ვეფერიანობა ინდიკატორი მნიშვნელობები მ.
ბასრეული
ეფექტიანობა
ეზოს ლანდის
ეფექტურობა
ეზოს ლანდის
ეფექტურობა
ეზოს ლანდის
ეფექტურ

საგზაო სამოსის კონსტრუქცია

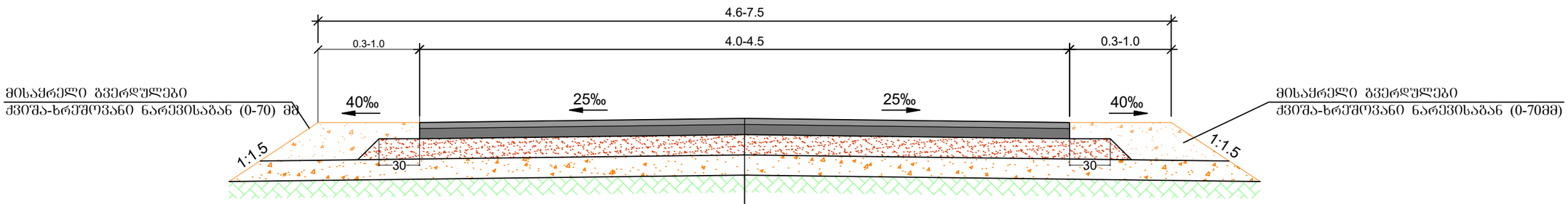

საფარის ზედა ფენა - წვრილმარცვლოვანი მკვრივი ა/ბ-ის ცხელი ნარევი, ტიპი Б მარკა II, სისქით 4 სმ

საფარის ზედა ფენა - მსხვილმარცვლოვანი ფოროვანი ა/ბ-ის ცხელი ნარევი, მარკა II, სისქით 6 სმ

საფუძველი - ქვიშა-ღორღის ნარევით ფრაქციით 0+40 მმ სისქით 15 სმ

ქვესაბები ფენა - ქვიშა-ხრეშოვანი ნარევი, სისქით 20 სმ

არსებული მიწის ვაკისი

შენიშვნა: საგზაო სამოსის დეტალური სიგანეების და მოცულობები მოცემულია შესაბამის უწყისებში

ARISHI

შპს "არიში"

დირექტორი ა. ტალახაძე

შესამოწმა ბ. ჯიოევი

ჩქაფბინა მ. კოკილაშვილი

სოფლების ლელოვანი-სამყური-ღორძის დამაკავშირებელი გზის რეაბილიტაცია (1 ეტაპი)

საგზაო სამოსის კონსტრუქცია

ფურცელი № 3

ბრძივი ჭრილი მილის ღერძის გასწვრივ
პკ 1+80

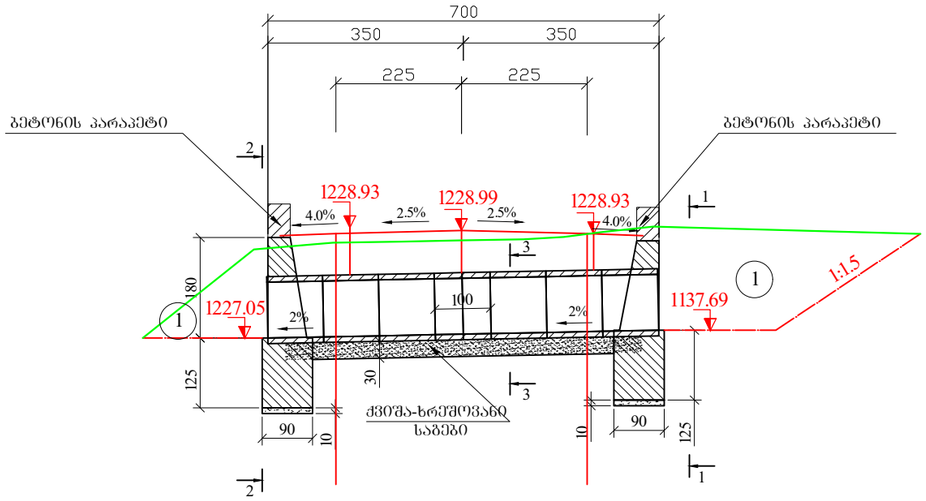

კვეთი 1-1

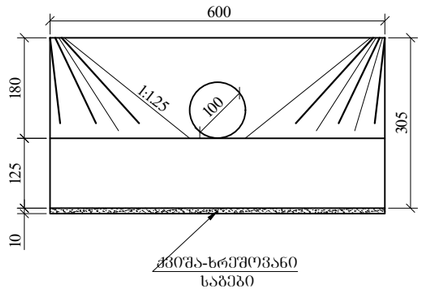

კვეთი 2-2

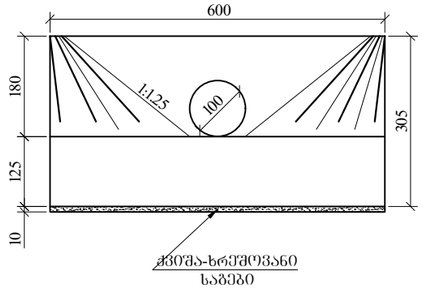

ბ ე ბ მ ა

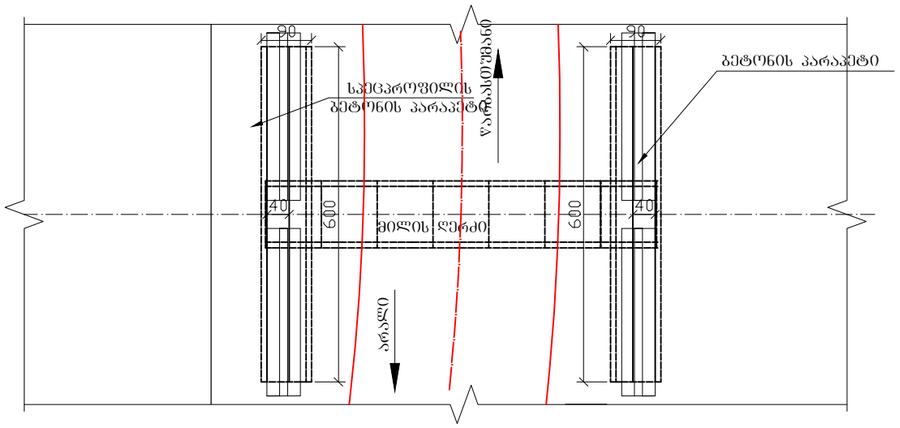

კვეთი 3-3

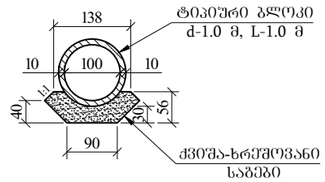

რკინაბეტონის ანაკრები ელემენტების მახასიათებლები

ელემენტი	გაბარიტული ზომები სმ	ბეტონი	ბლოკის მოცულობა მ³	ბლოკის წონა ტ	რაოდენობა მილზე ცალი
1	2	3	4	5	6
მილის სექცია	120X100	B22.5 F200 W6	0.35	0.9	7

(1) ბრუნტი: IV კატეგორია, ვულკანოგენური ქვიშაქვები

შენიშვნა:
1. ნახაზზე ყველა ზომა მოცემულია სმ-ში, ხოლო ნიშნულები მ-ში
2. მილის მოწყობის სამუშაოთა მოცულობები მოცემულია შესაბამის მუშა უწყისში
3. მილი დაპროექტებულია ტიპიური ალბომით სერია 3.501.1-144

ARISHI

შპს "არიში"

დირექტორი ა. ტალახაძე

შესამოწმა ბ. ჯიოშვილი

ჩეკდამნა მ. კოკილაშვილი

სოფლების ლელოვანი-სამყური-ღორძის დამაკავშირებელი გზის რეაბილიტაცია (1 ეტაპი)

მონაკვეთი №1

რკ.ბეტონის მილების კონსტრუქცია

ფურცელი № 4-1

ბრძივი ჭრილი მილის ღერძის გასწვრივ
პკ 7+80

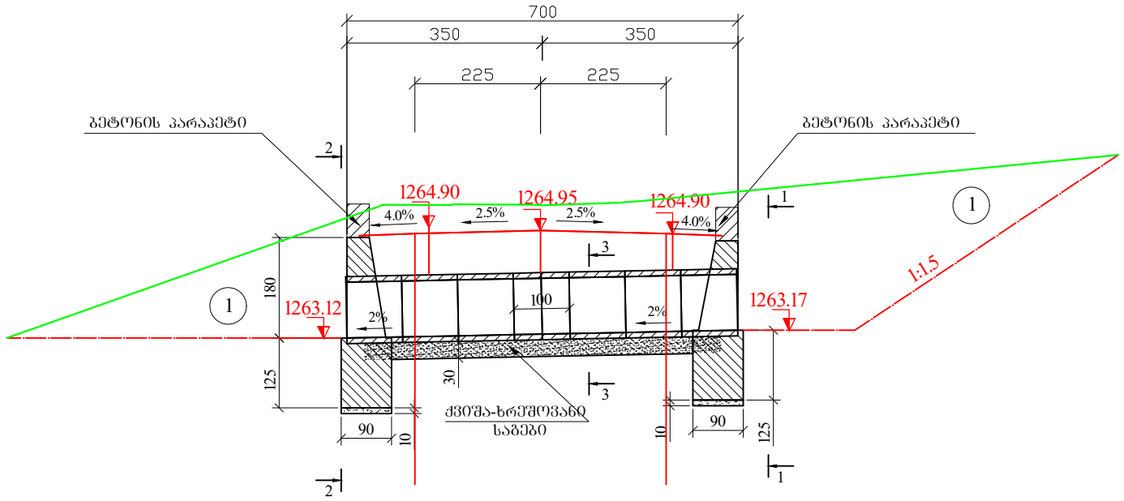

ბ ე ბ მ ა

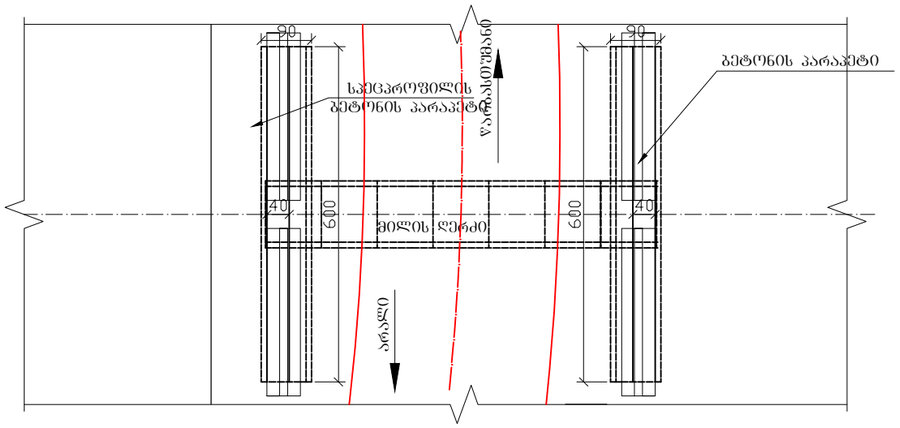

კვეთი 1-1

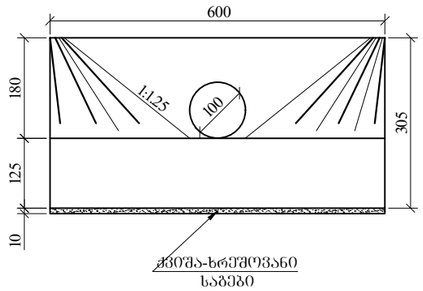

კვეთი 2-2

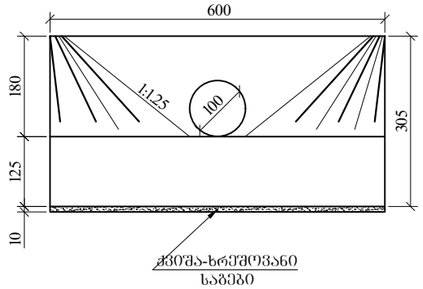

კვეთი 3-3

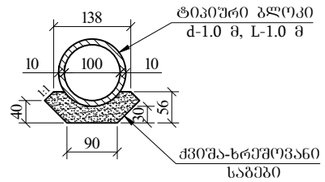

რკინაბეტონის ანაკრები ელემენტების მახასიათებლები

ელემენტი	გაბარიტული ზომები სმ	ბეტონი	ბლოკის მოცულობა მ³	ბლოკის წონა ტ	რაოდენობა მილზე ცალი
1	2	3	4	5	6
მილის სექცია	120X100	B22.5 F200 W6	0.35	0.9	7

(1) ბრუნტი: IV კატეგორია, ვულკანოგენური ქვიშაქვები

შენიშვნა:
1. ნახაზზე ყველა ზომა მოცემულია სმ-ში, ხოლო ნიშნულები მ-ში
2. მილის მოწყობის სამუშაოთა მოცულობები მოცემულია შესაბამის მუშა უწყისში
3. მილი დაპროექტებულია ტიპიური ალბომით სერია 3.501.1-144

ARISHI

შპს "არიში"

დირექტორი ა. ტალახაძე

შესამოწმა ბ. ჯიოშვილი

ჩქაფბინა მ. კოკილაშვილი

სოფლების ლელოვანი-სამყურა-ღორძის დამაკავშირებელი გზის რეაბილიტაცია (1 ეტაპი)

მონაკვეთი №1

რკ.ბეტონის მილების კონსტრუქცია

ფურცელი № 4-2

ბრძივი ჭრილი მილის ღერძის გასწვრივ
პკ 13+60

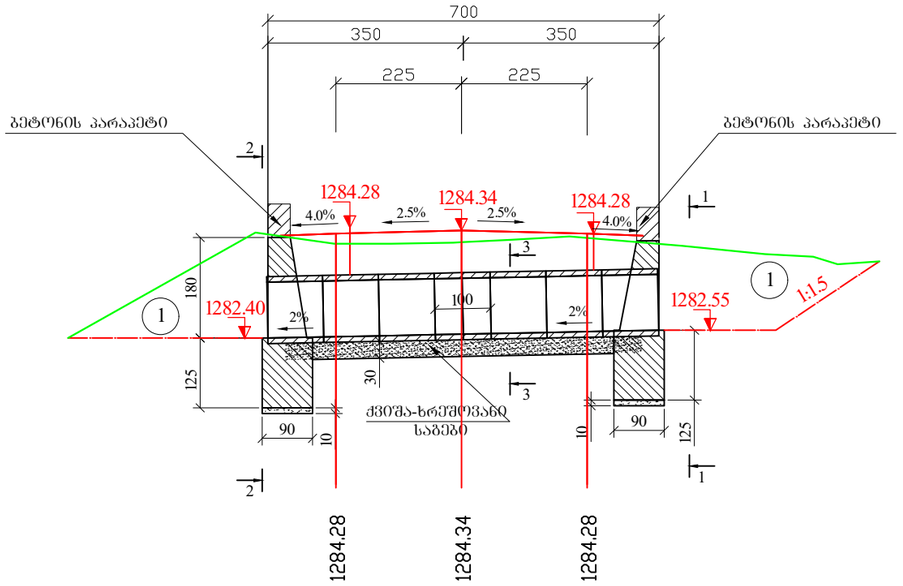

ბ ე ბ მ ა

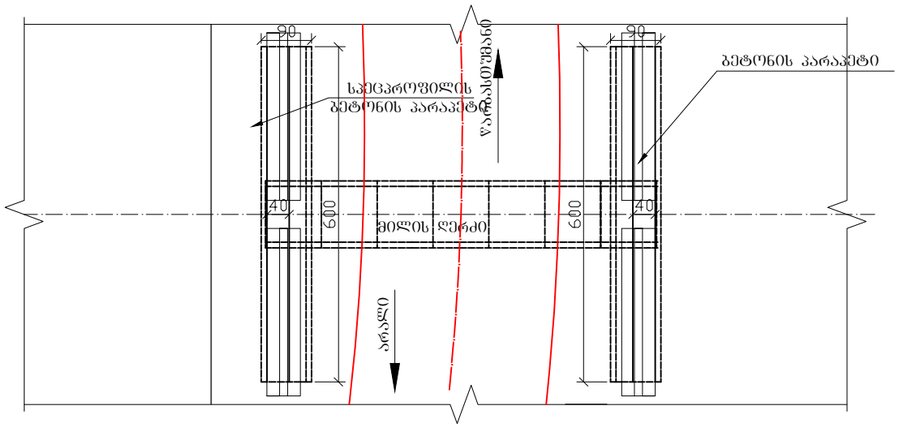

კვეთი 1-1

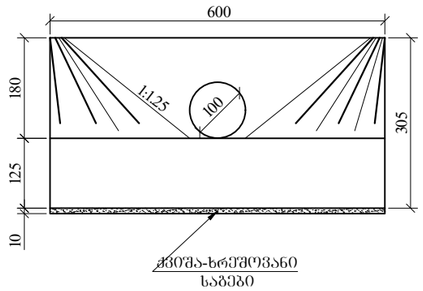

კვეთი 2-2

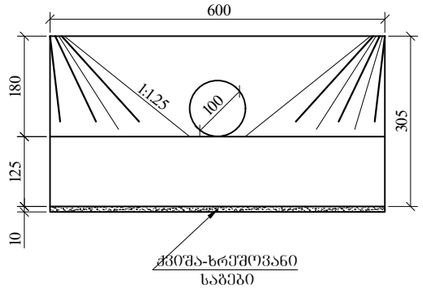

კვეთი 3-3

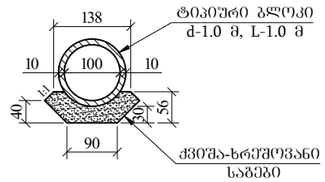

რკინაბეტონის ანაკრები ელემენტების მახასიათებლები

ელემენტი	გაბარიტული ზომები სმ	ბეტონი	ბლოკის მოცულობა მ³	ბლოკის წონა ტ	რაოდენობა მილზე ცალი
1	2	3	4	5	6
მილის სექცია	120X100	B22.5 F200 W6	0.35	0.9	7

(1) ბრუნტი: IV კატეგორია, ვულკანოგენური ქვიშაქვები

შენიშვნა:
1. ნახაზზე ყველა ზომა მოცემულია სმ-ში, ხოლო ნიშნულები მ-ში
2. მილის მოწყობის სამუშაოთა მოცულობები მოცემულია შესაბამის მუშა უწყისში
3. მილი დაპროექტებულია ტიპიური ალბომით სერია 3.501.1-144

ARISHI

შპს "არიში"

დირექტორი ა. ტალახაძე

შესამოწმა ბ. ჯიოშვილი

ხელმძღვანელი მ. კოკილაშვილი

სოფლების ლელოვანი-სამყური-ღორძის დამაკავშირებელი გზის რეაბილიტაცია (1 ეტაპი)

მონაკვეთი №1

რკ.ბეტონის მილების კონსტრუქცია

ფურცელი № 4-3

ბრძივი ჭრილი მილის ღერძის გასწვრივ
პკ 18+36

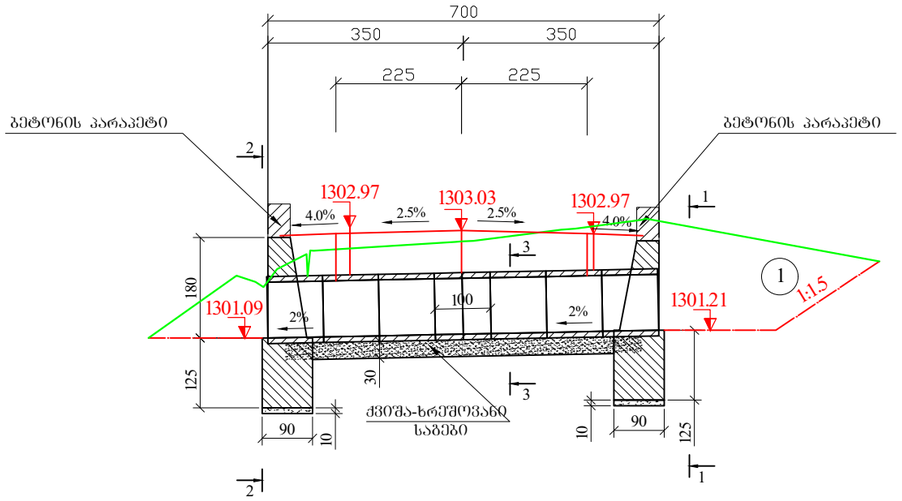

კვეთი 1-1

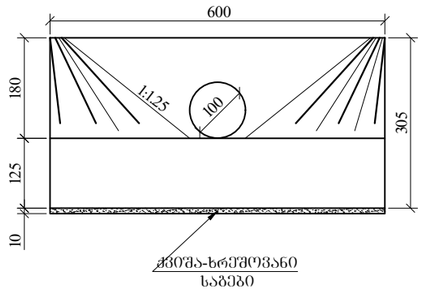

კვეთი 2-2

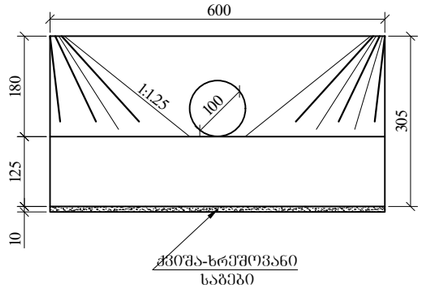

ბ ე ბ მ ა

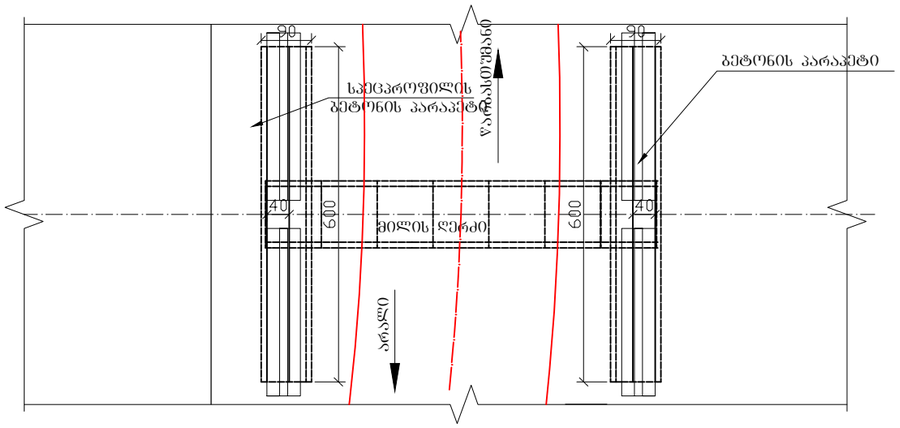

კვეთი 3-3

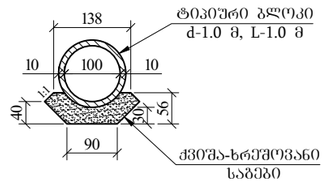

რკინაბეტონის ანაკრები ელემენტების მახასიათებლები

ელემენტი	გაბარიტული ზომები სმ	ბეტონი	ბლოკის მოცულობა მ³	ბლოკის წონა ტ	რაოდენობა მილზე ცალი
1	2	3	4	5	6
მილის სექცია	120X100	B22.5 F200 W6	0.35	0.9	7

(1) ბრუნტი: IV კატეგორია, ვულკანოგენური ქვიშაქვები

შენიშვნა:
1. ნახაზზე ყველა ზომა მოცემულია სმ-ში, ხოლო ნიშნულები მ-ში
2. მილის მოწყობის სამუშაოთა მოცულობები მოცემულია შესაბამის მუშა უწყისში
3. მილი დაპროექტებულია ტიპიური ალბომით სერია 3.501.1-144

ARISHI
შპს "არიში"
დირექტორი ა. ტალახაძე
შესამოწმა ბ. ჯიოშვილი
ჩქაფბინა მ. კოკილაშვილი

სოფლების ლელოვანი-სამყური-ღორძის დამაკავშირებელი გზის რეაბილიტაცია (1 ეტაპი)

მონაკვეთი №1

რკ.ბეტონის მილების კონსტრუქცია

ფურცელი № 4-4

ბრძივი ჭრილი მილის ღერძის გასწვრივ
პკ 20+32

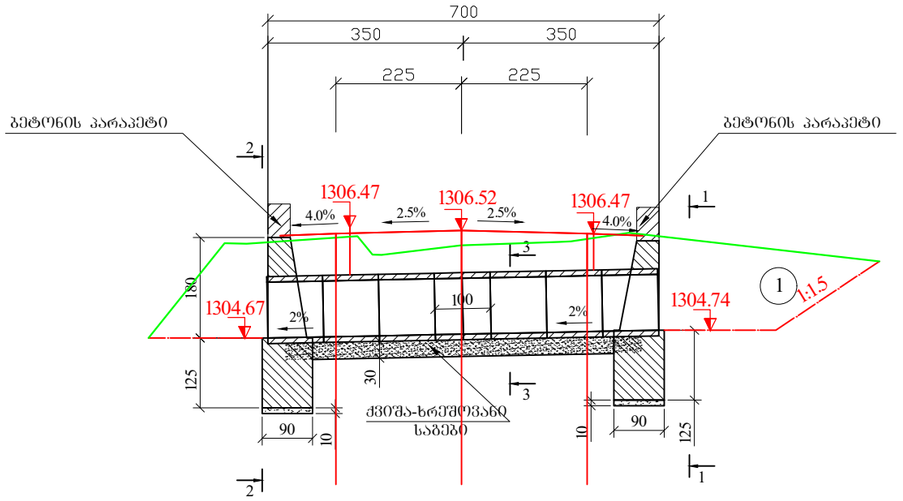

კვეთი 1-1

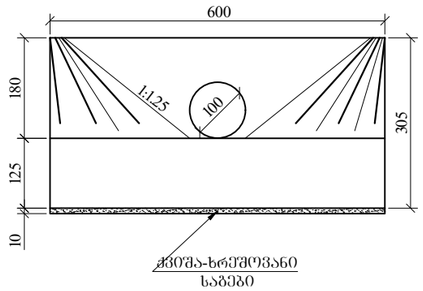

კვეთი 2-2

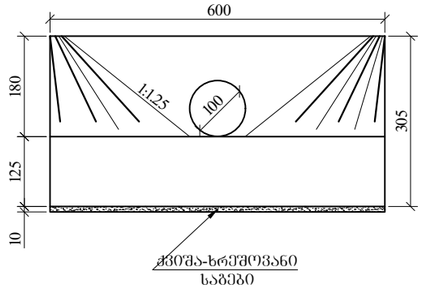

ბ ე ბ მ ა

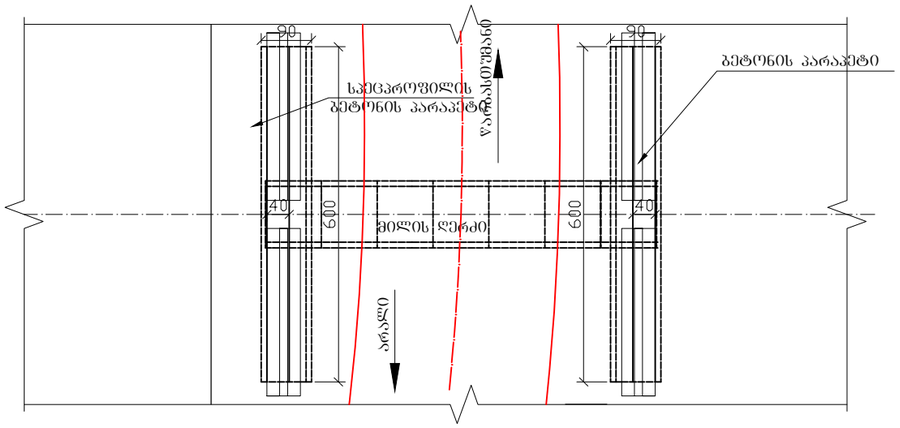

კვეთი 3-3

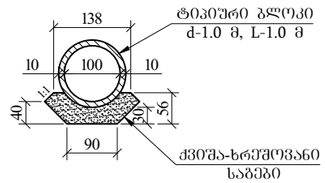

რკინაბეტონის ანაკრები ელემენტების მახასიათებლები

ელემენტი	გაბარიტული ზომები სმ	ბეტონი	ბლოკის მოცულობა მ³	ბლოკის წონა ტ	რაოდენობა მილზე ცალი
1	2	3	4	5	6
მილის სექცია	120X100	B22.5 F200 W6	0.35	0.9	7

(1) ბრუნტი: IV კატეგორია, ფულკანოგენური ქვიშაქვები

შენიშვნა:
1. ნახაზზე ყველა ზომა მოცემულია სმ-ში, ხოლო ნიშნულები მ-ში
2. მილის მოწყობის სამუშაოთა მოცულობები მოცემულია შესაბამის მუშა უწყისში
3. მილი დაპროექტებულია ტიპიური ალბომით სერია 3.501.1-144

ARISHI

შპს "არიში"

დირექტორი ა. ტალახაძე
შესამოწმა ბ. ჯიოშვილი
ჩქაფბინა მ. კოკილაშვილი

სოფლების ლელოვანი-სამყური-ღორძის დამაკავშირებელი გზის რეაბილიტაცია (1 ეტაპი)

მონაკვეთი №1

რკ.ბეტონის მილების კონსტრუქცია

ფურცელი № 4-5

ბრძივი ჭრილი მილის ღერძის გასწვრივ
პკ 0+18

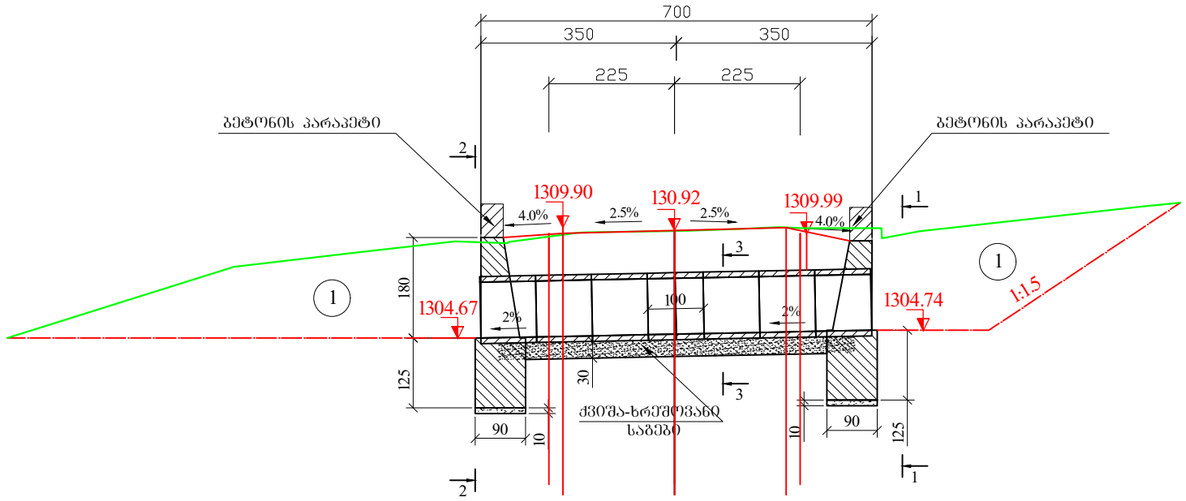

ბ ე ბ მ ა

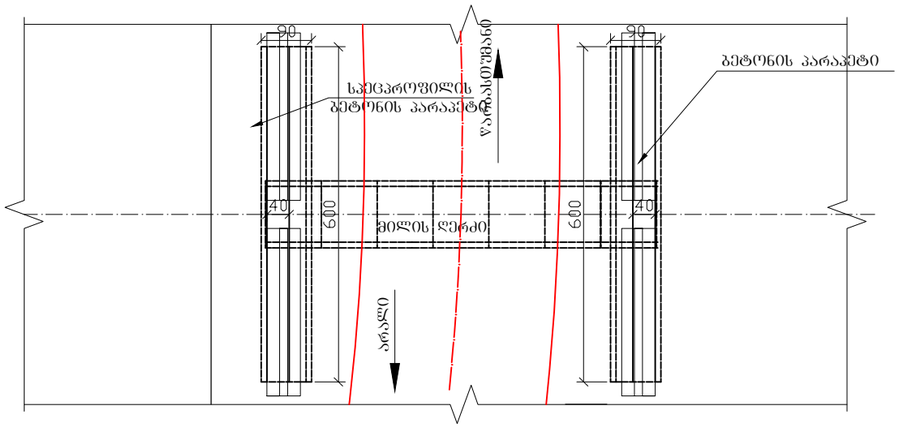

კვეთი 1-1

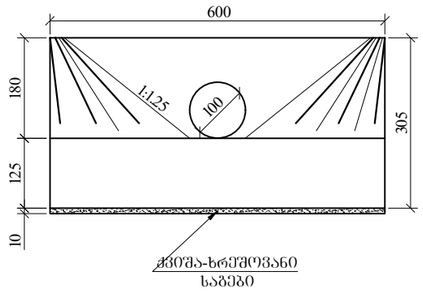

კვეთი 2-2

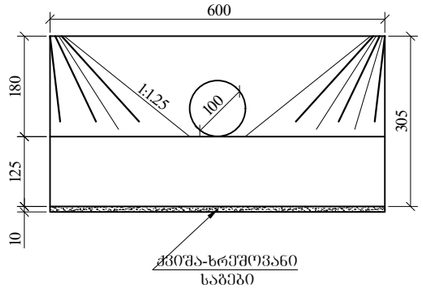

კვეთი 3-3

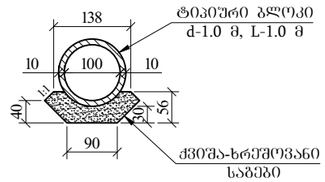

რკინაბეტონის ანაკრები ელემენტების მახასიათებლები

ელემენტი	გაბარიტული ზომები სმ	ბეტონი	ბლოკის მოცულობა მ³	ბლოკის წონა ტ	რაოდენობა მილზე ცალი
1	2	3	4	5	6
მილის სექცია	120X100	B22.5 F200 W6	0.35	0.9	7

(1) ბრუნტი: IV კატეგორია, ვულკანოგენური ქვიშაქვები

შენიშვნა:
1. ნახაზზე ყველა ზომა მოცემულია სმ-ში, ხოლო ნიშნულები მ-ში
2. მილის მოწყობის სამუშაოთა მოცულობები მოცემულია შესაბამის მუშა უწყისში
3. მილი დაპროექტებულია ტიპიური ალბომით სერია 3.501.1-144

ARISHI

შპს "არიში"

დირექტორი ა. ტალახაძე

შესამოწმა ბ. ჯიოშვილი

ჩქაფბინა მ. კოკლიშვილი

სოფლების ლელოვანი-სამყური-ღორძის დამაკავშირებელი გზის რეაბილიტაცია (1 ეტაპი)

მონაკვეთი №2

რკ.ბეტონის მილების კონსტრუქცია

ფურცელი № 4-6

ბრძივი ჭრილი მილის ღერძის გასწვრივ

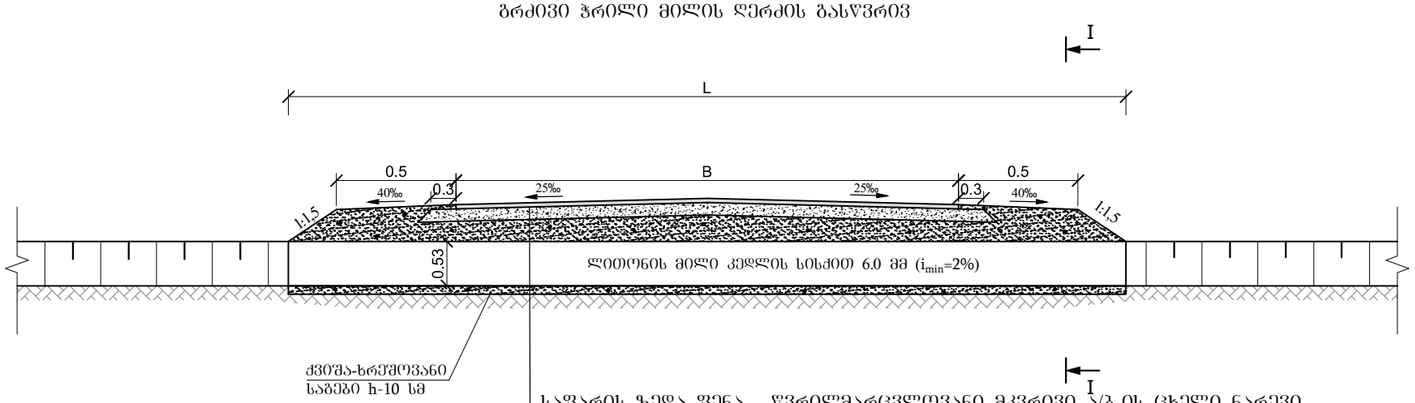

კვეთი I-I

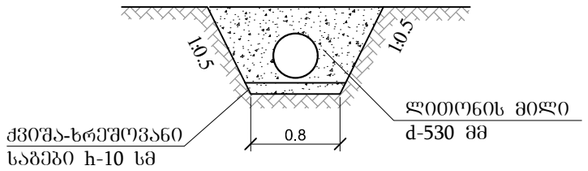

საფარის ზედა ფენა - წვრილმარცვლოვანი მკვრივი ა/ბ-ის ცხელი ნარევი, ტიპი Б მარკა II, სისქით 4 სმ

საფარის ზედა ფენა - მსხვილმარცვლოვანი ფოროვანი ა/ბ-ის ცხელი ნარევი, მარკა II, სისქით 6 სმ

საფუძვლის ფენა - მოწყობა ქვიშა-ხრეშოვანი ნარევით სისქით 15 სმ

ქვესაბები ფენა - ქვიშა-ხრეშოვანი ნარევი, სისქით 20 სმ

არსებული მიწის ვაკისი

გეგმა

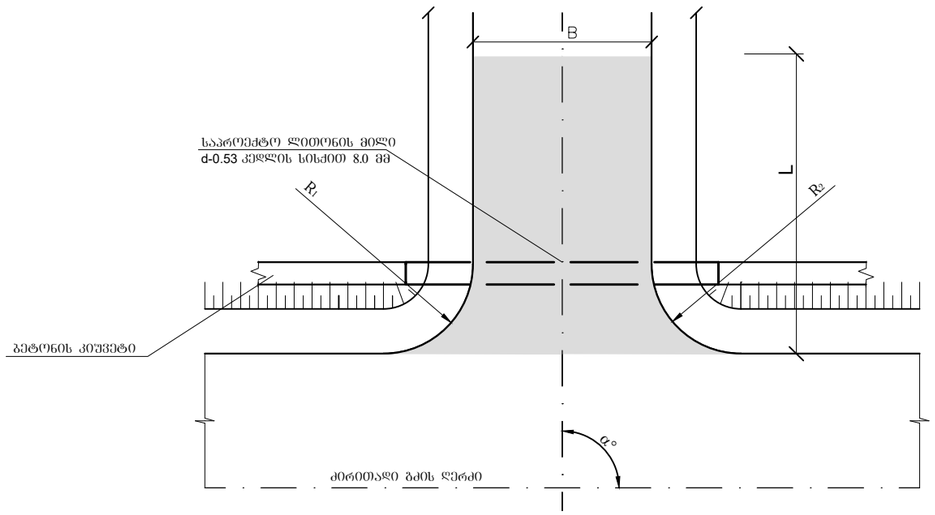

შენიშვნა:
1. ნახაზზე ყველა ზომა მოცემულია მ-ში, ხოლო ქანობი პრომილში
2. აღგილობრივი შესასვლელების ტექნიკური მახასიათებლები და განსახორციელებელი სამუშაოთა სახეობები შესაბამისი მოცულობებით მოცემულია შესაბამის მუშა უწყისში
3. კვეთი I-I -ზე საგზა სამოსის კონსტრუქცია ნაჩვენები არ არის
4. იმ აღგილებზე სადაც ხდება მიერთებების გადაკვეთა ბეტონის კიუვეტით, ეწყობა ლითონის ცხაურები, რომლის ნახაზი მოცემულია დამოუკიდებლად.

ARISHI

შპს "არიში"

დირექტორი ა. ტალახაძე

შესამოწმა ბ. ჯიოშვილი

შესაბამა მ. კოკილაშვილი

პირობითი აღნიშვნები

სოფლების ლელოვანი-სამყური-ღორძის დამაკავშირებელი გზის რეაბილიტაცია (1 ეტაპი)

მიერთებები და აღგილობრივი შესასვლელების შეკეთების სქემა მონაკვეთი №1-2

ფურცელი № 5-1

ბეგფლეების
ელექტრო-სანგრევი
ტექნიკის
ადგილმდებარეობის
რუკა
(I ეტაპი)

ეზოს
შენობა-ნაგებობების
ვერტიკალური გეგმა
№1-2

ფურცელი № 5-2

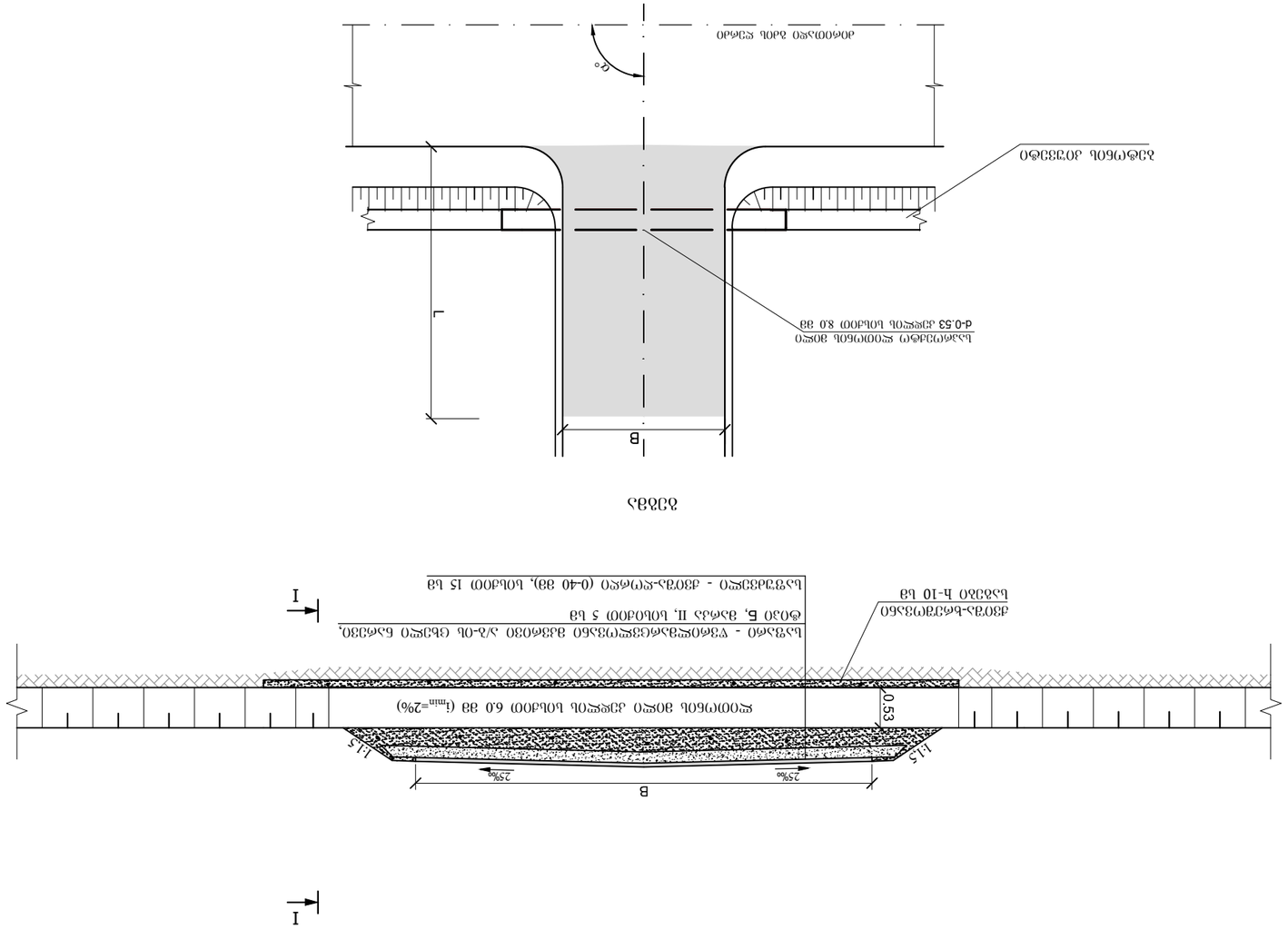

ARISHI

ეზო „სანგარი"

ელექტრონული ა. ტალაბაძე

მშენებელი ვ. ჯიბლაძე

ინჟინერი ვ. ჯიბლაძე

ინჟინერ-კონსულტანტი

ელექტრონული ბ. ჯიბლაძე

ეზოს ბეტონის ელექტროფიცირებული ბაზის ტექნიკური ბაზის ადგილმდებარეობა

(I ეტაპი)

ეზოს
შენობა-ნაგებობების
ვერტიკალური გეგმა
№1-2

ფურცელი № 5-2

რკ.ბ. მონოლითური კიუვეტი

ჯვეთი 1-1
მ 1:10

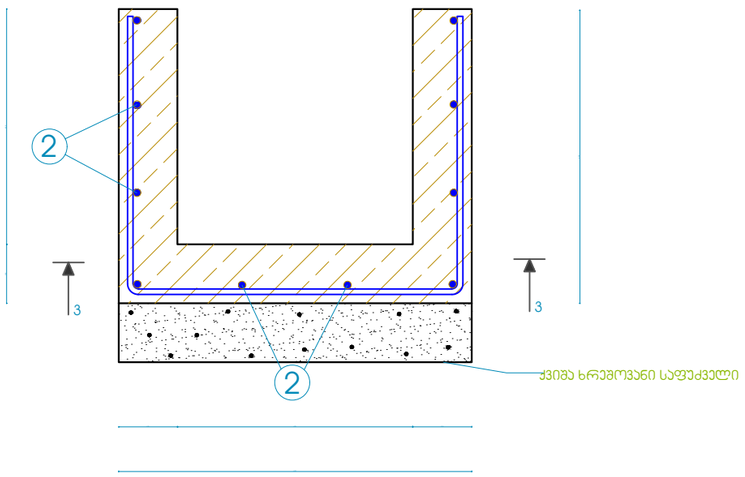

არმატურის ესკიზი

პოზიცია 1

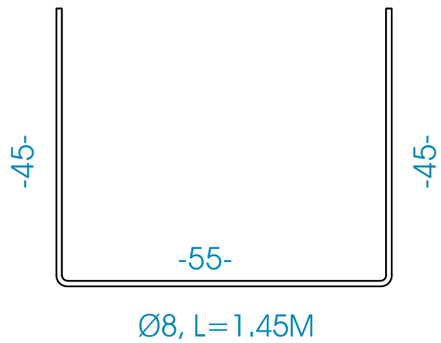

პოზიცია 2

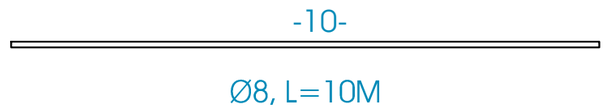

ლითონის ამოჯრეფა 10 გრძ.მ -ზე

პოზ.	ესკიზი	ჯვეთი ø	სიგრძე მმ	რაოდ. ცალი	მთლიანი სიგრძე მ.	1 გრ.მ წონა კგ	მთლიანი წონა კგ
1		8	1450	41	59.45	0,395	23.48
2		8	10000	10	100	0,395	39.5
სულ კგ							62.98
შესაერავი მავტული-2.5% კგ							1.57
ჯამში კგ							64.55

გეგმა

მ
1:25

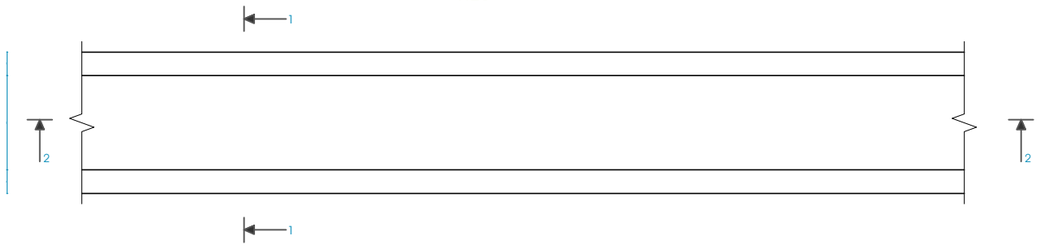

რკ.ბ. კიუვეტის არმირება

ჯვეთი 2-2

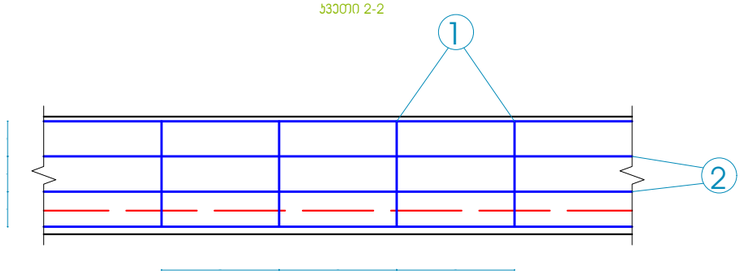

ჯვეთი 3-3

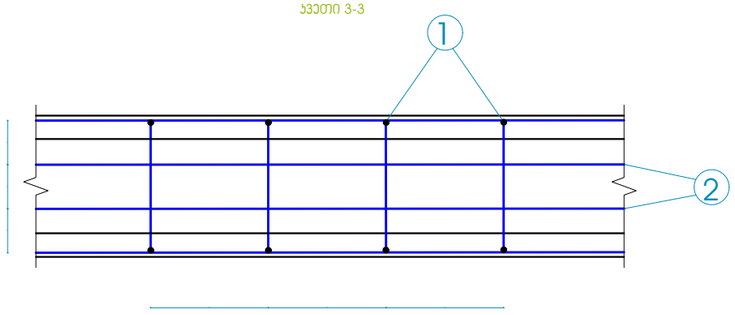

რკ.ბ. მონოლითური კიუვეტი

მ 1:25

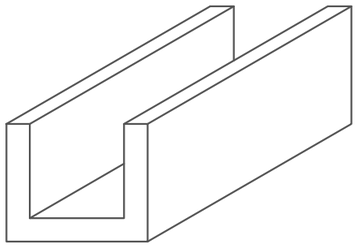

შენიშვნა: 1)ნახაზზე ზომები მოცემულია სმ-ში
2)ბეტონი B-22.5 F-200 W-6 10 გრძ.მ - 1.4 $მ^3$

ARISHI

შპს "არიში"

დირექტორი ა. ტალახაძე

შეამოწმა ბ. ჯიღაშვილი

შეადგინა მ. კოკლიანაშვილი

სოფლების
ლელოვანი-სამყურა-
ღორძის
დამაკავშირებელი
გზის რეაბილიტაცია
(1 ეტაპი)

რკ.ბეტონის კიუვეტი
მონაკვეთი 1-2
ფურცელი № 5-3

ცხასურის კონსტრუქცია
მასშტაბი 1:25

კვეთი 1-1

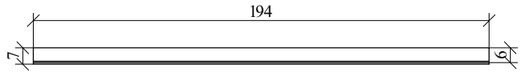

ბ ე ბ მ ა

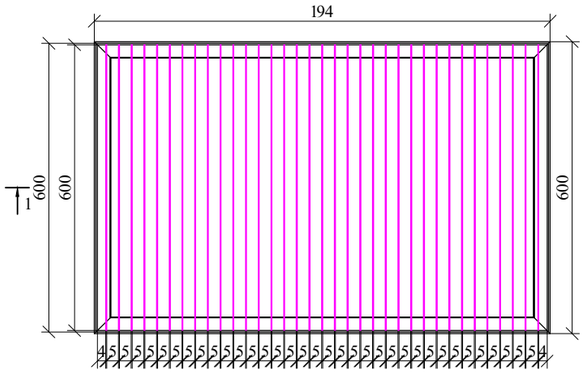

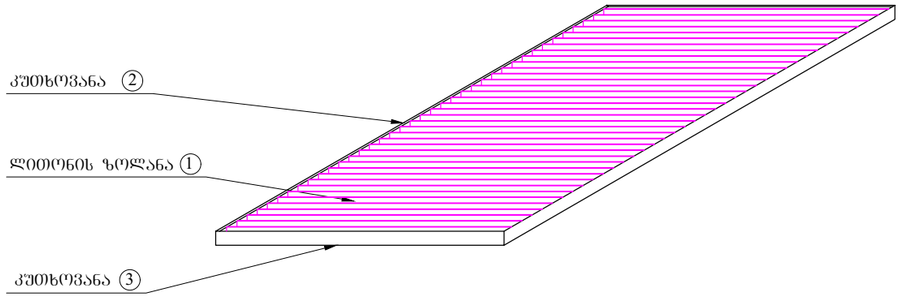

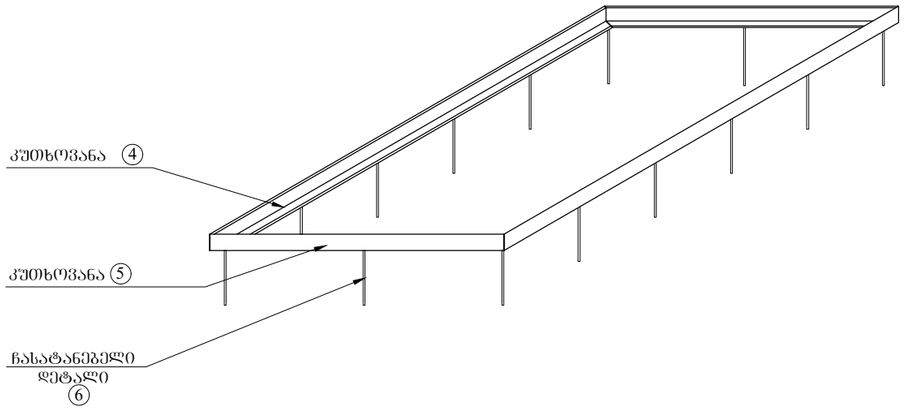

ლითონის ამოკრეფა

პოზ.	ესკიზი	კვეთი ø	სიგრძე მმ	რაოდ. ცალი	მთლიანი სიგრძე მ.	1 გრ.მ წონა კგ	მთლიანი წონა კგ
1	1310	55X6	600	14	8,4	2,60	21,84
2	L	60X60X6	1000	2	2,0	5.43	10,86
3	L	60X60X6	600	2	1,2	5.43	6,52
4	L	70X70X7	1000	2	2,0	7.39	14,78
5	L	70X70X7	600	2	1,2	7.39	8,87
6	250	8 A-III	250	12	3,0	0.395	1,2
სულ კგ							64,07
შედუღების ნაკერი-2.5% კგ							1.6
ჯამში კგ							65.67

შენიშვნა:
1. ნახაზზე ყველა ზომა მოცემულია სმ-ში, ხოლო ნიშნულები მ-ში
2. ცხაურის მოწყობის სამუშაოთა მოცულობები მოცემულია შესაბამის მუშა უწყისში

შპს "არიში"
დირექტორი ა. ტალახაძე
შეამოწმა ბ. ჯიოშვილი
შემდგინა მ. კოკლიანაშვილი

სოფლების ლელოვანი-სამყური-ღორძის დამაკავშირებელი გზის რეაბილიტაცია (1 ეტაპი)

რკ.ბეტონის კიუვეტის ცხაური მონაკვეთი 1-2 ფურცელი № 5-4

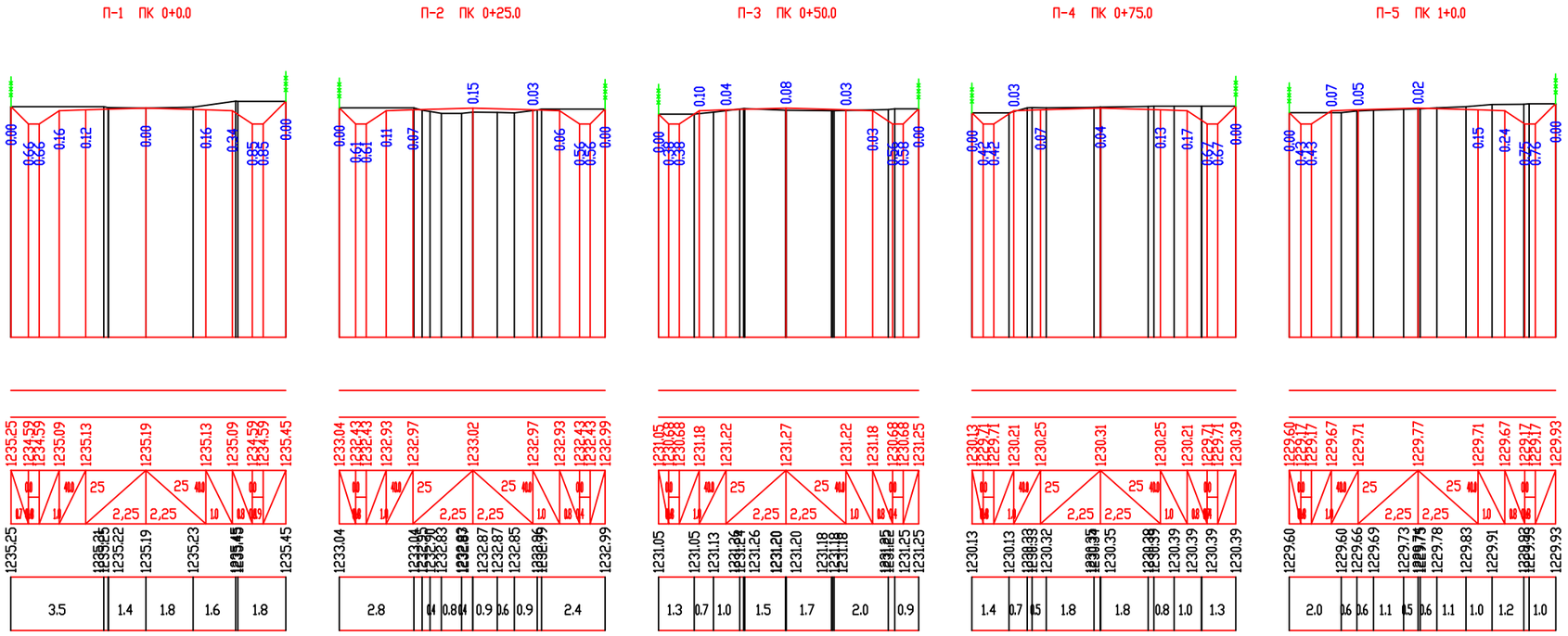

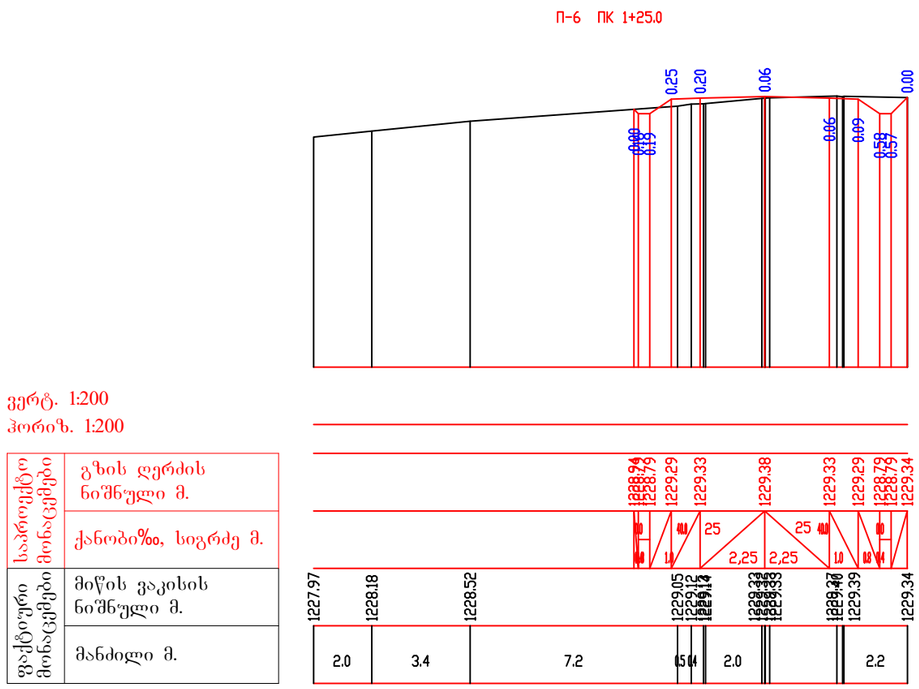

ARISHI

შპს "არიში"

დირექტორი ა. ტალახაძე

შესრულა ბ. ჯიღუბავილი

შეადგინა მ. კუკულავიძე

სოფლების ლელოვანი-სამყურა-ღორძის დამაკავშირებელი გზის რეაბილიტაცია (1 ეტაპი)

მონაკვეთი №1

განივი პროფილები

ფურცელი № 1

ლენტოვანი ფიქრები	ზუბილ ჯეიმსის ნაშენგული ბ.	ქანობი%ი, სიგრძე მ.
	ბეწერ ვაკეთილ ნაშენგულ ბ.	
	ბანდიაული ბ.	

ვერტ. 1:200
ჰორიზ. 1:200

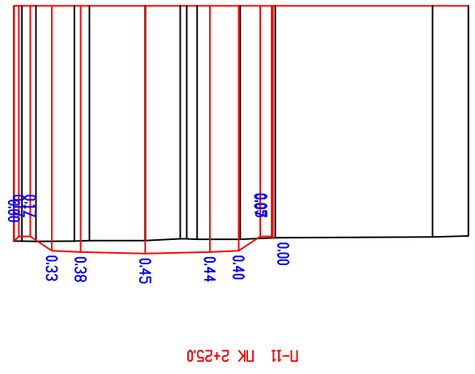

ქანობ. 1:200
ჰორიზ. 1:200

ლენტოვანი ფიქრები	ზუბილ ჯეიმსის ნაშენგული ბ.	ქანობი%ი, სიგრძე მ.
	ბეწერ ვაკეთილ ნაშენგულ ბ.	
	ბანდიაული ბ.	

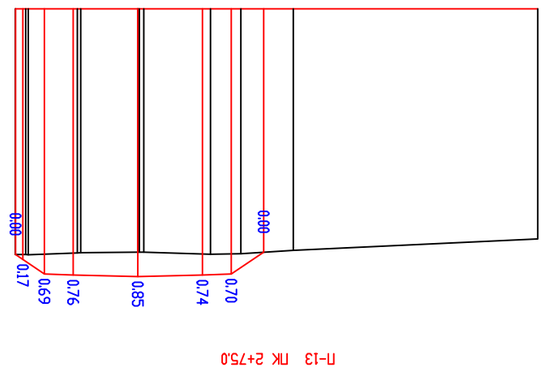

ARISHI

„ARISHI" შპს

ფინანსური ა. ტალაქაძე

შეადგინა ბ. ჯიმშერაძე

ამაღლება ბ. ჯაფარიძე

ბულვარი
ფარეხამოსილი ადგილების
ტერიტორიის
(I ეტაპი)

ბულვარი №1

ტოპოგრაფიული გეგმა № 2

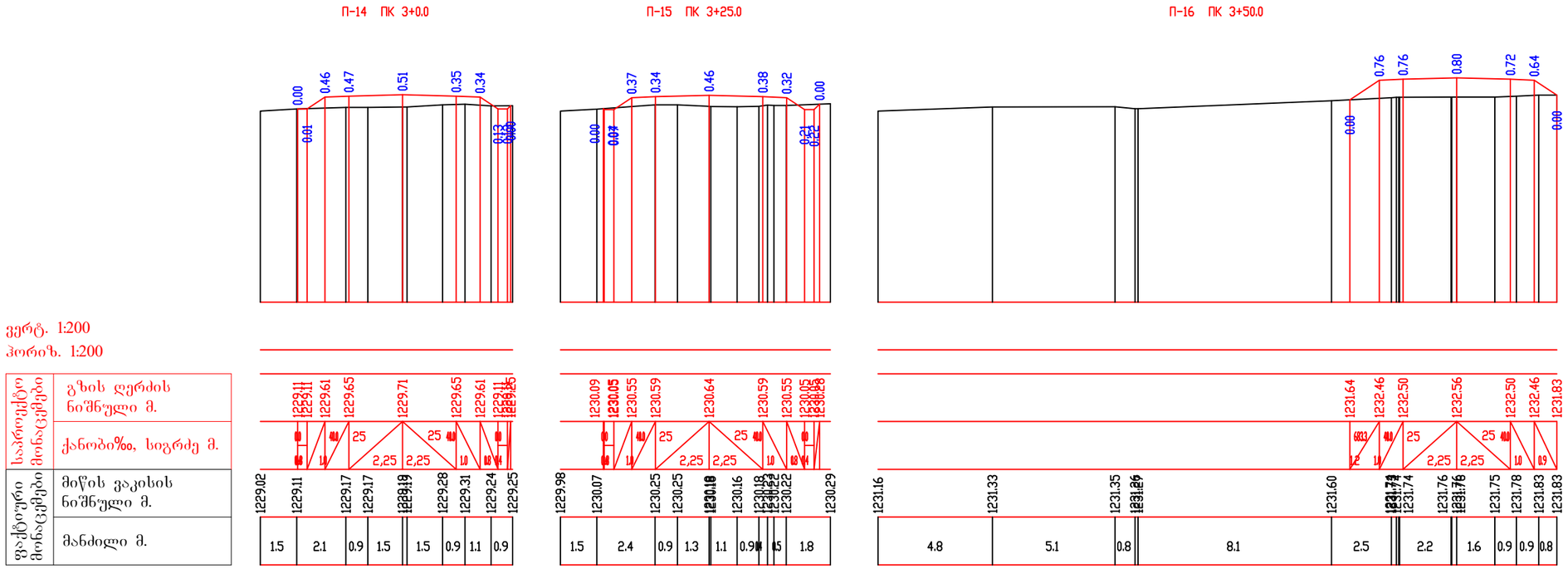

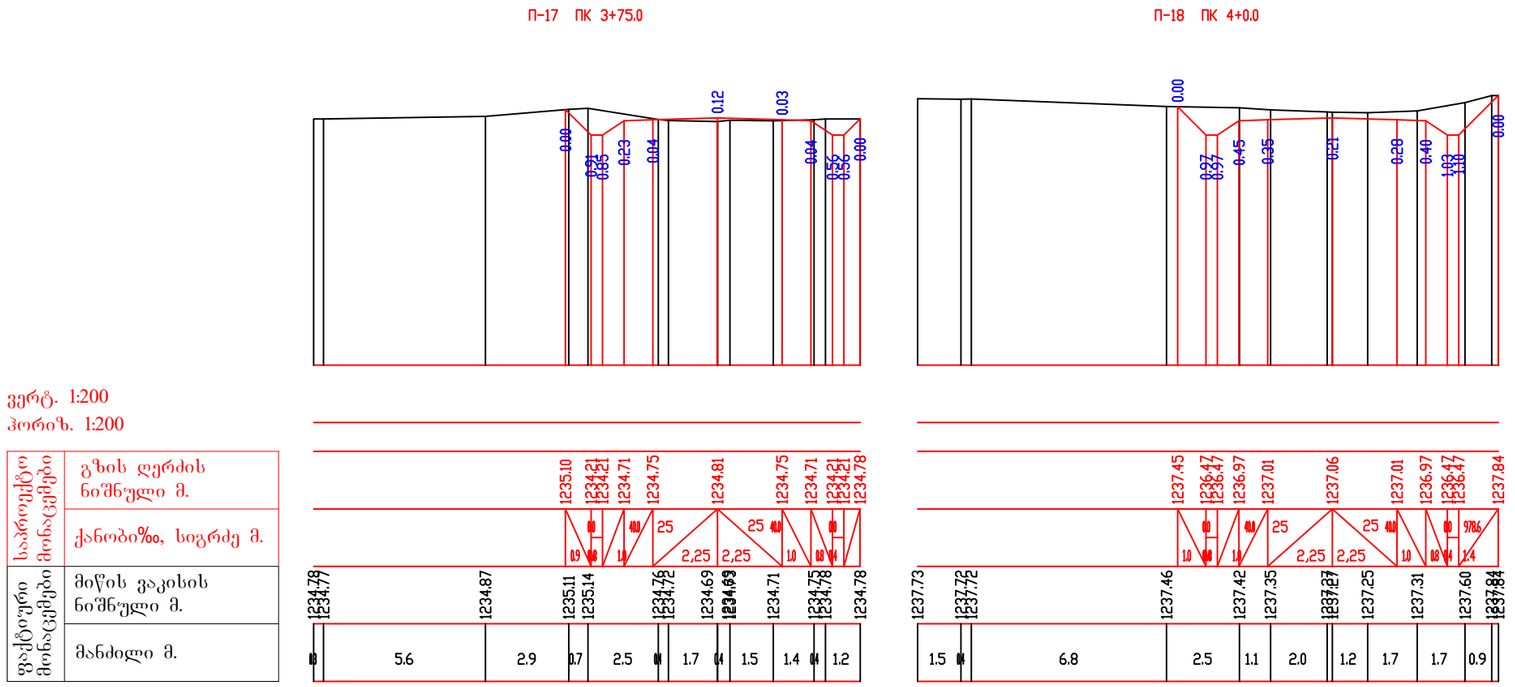

ARISHI

შპს "არიში"

დირექტორი ა. ტაბლახაძე

შესრულა ბ. ჯიღაშვილი

შეადგინა მ. კუკულიშვილი

სოფლების ლელოვანი-სამყურა-ღორძის დამაკავშირებელი გზის რეაბილიტაცია (1 ეტაპი)

მონაკვეთი №1

განივი პროფილები

ფურცელი № 3

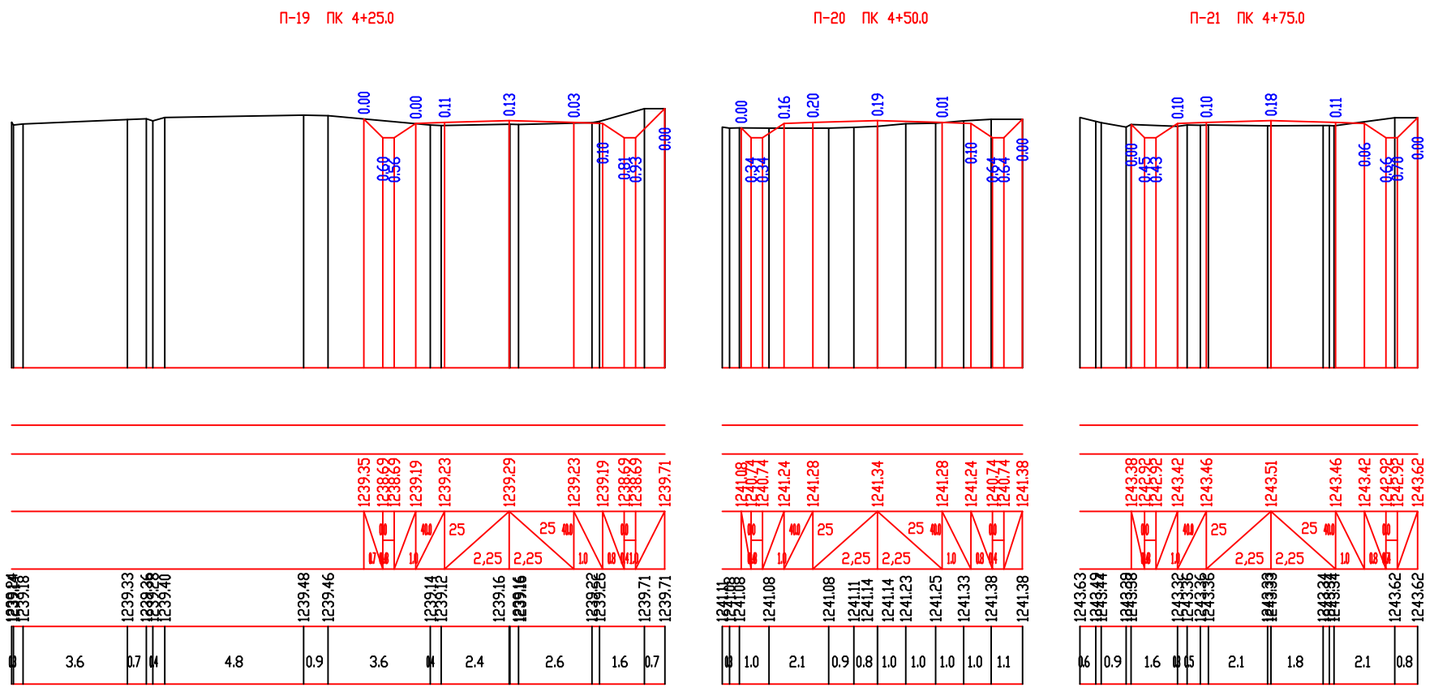

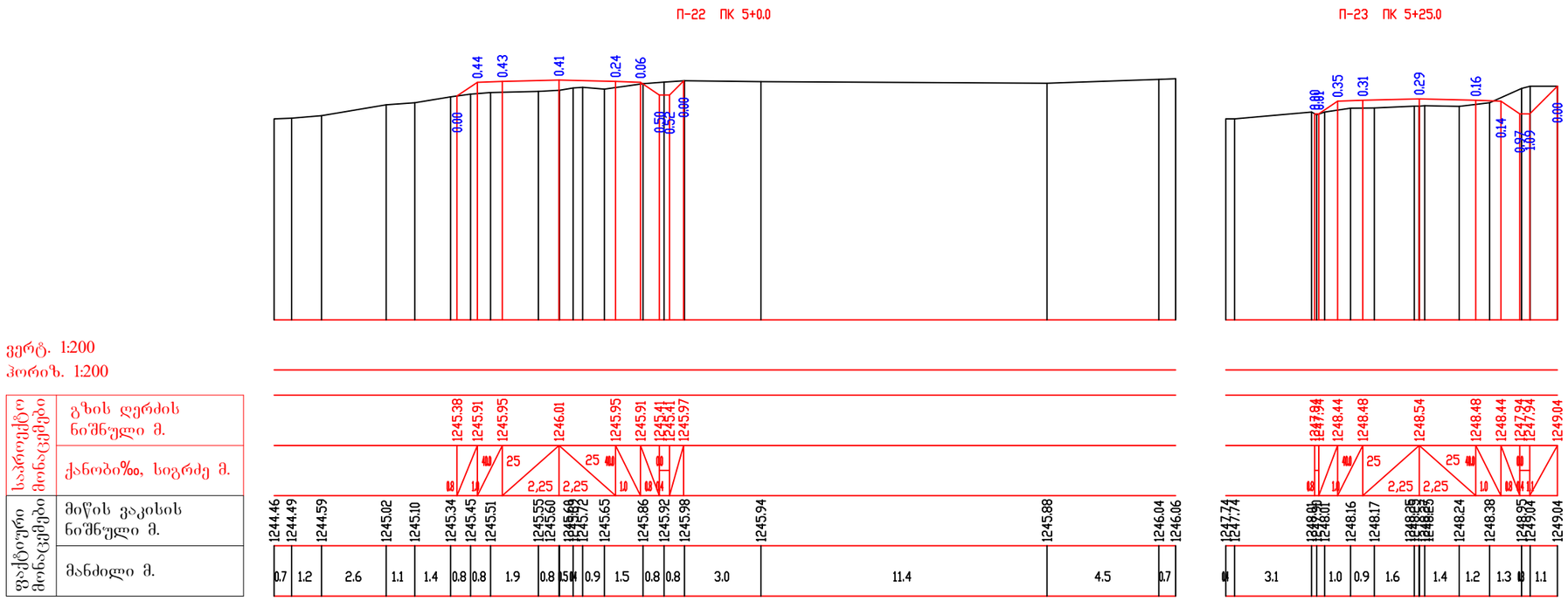

ARISHI

შპს "არიში"

დირექტორი ა. ტალახაძე

შესრულა ბ. ჯიღაშვილი

შეადგინა მ. კუკულიშვილი

სოფლების ლელოვანი-სამყურა-ღორძის დამაკავშირებელი გზის რეაბილიტაცია (1 ეტაპი)

მონაკვეთი №1

განივი პროფილები

ფურცელი № 4

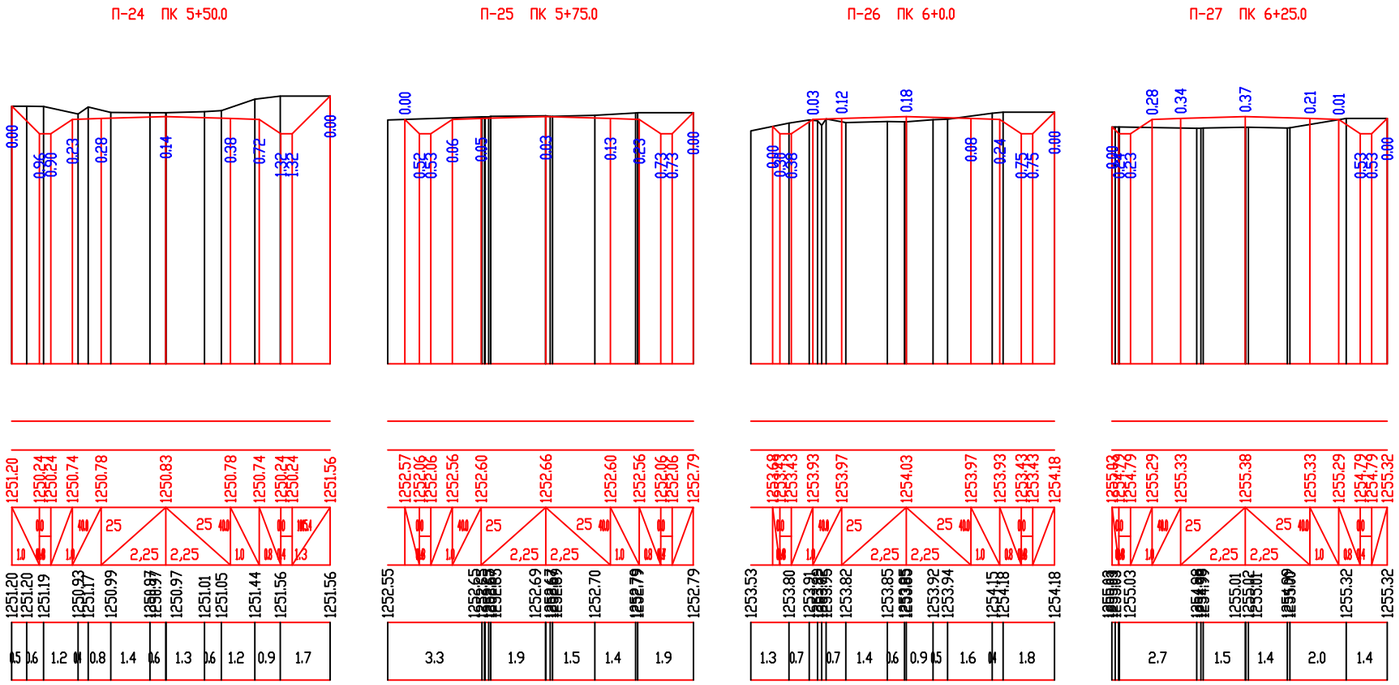

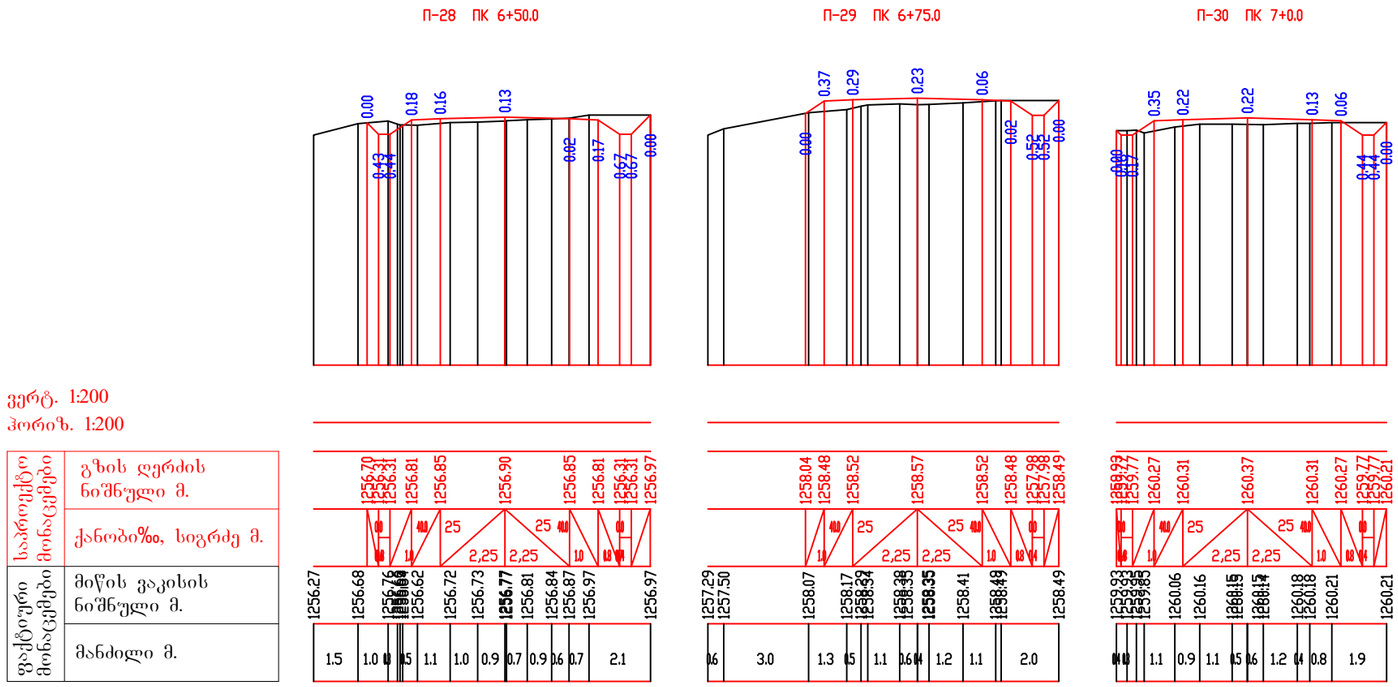

ARISHI

შპს "არიში"

დირექტორი ა. ტაბლახაძე

შესაფუშა ბ. ჯიფშვილი

შესაბამა მ. პაკიფლეშვილი

სოფლების ლელოვანი-სამყურა-ღორძის დამაკავშირებელი გზის რეაბილიტაცია (1 ეტაპი)

მონაკვეთი №1

განივი პროფილები

ფურცელი № 5

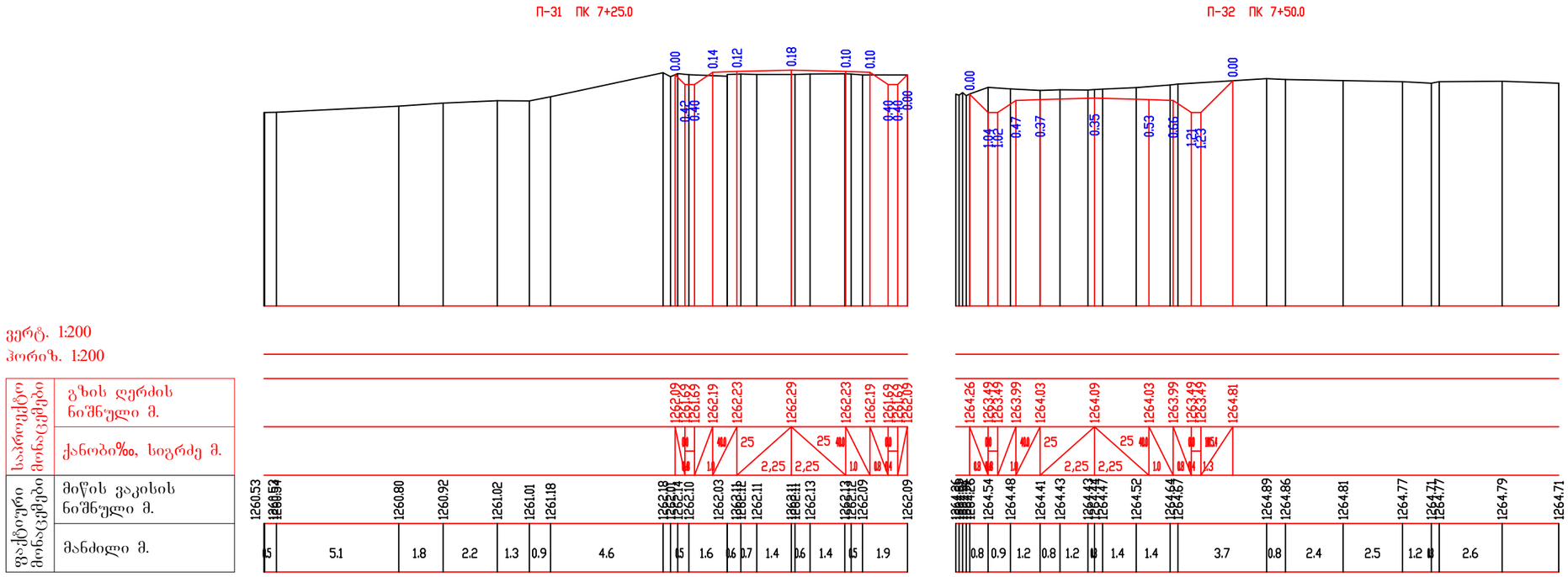

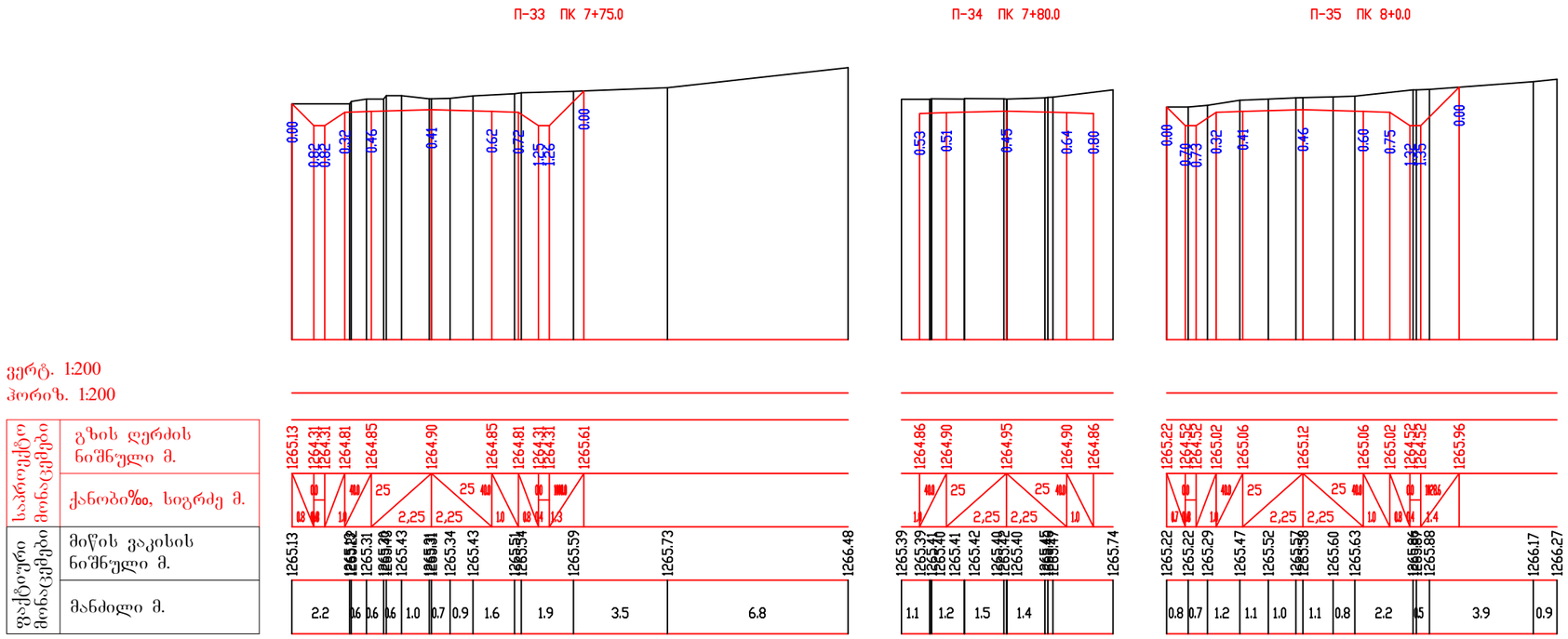

შპს "არიში"

დირექტორი ა. ტაბლახაძე

შესრულა ბ. ჯიღაშვილი

შეადგინა მ. კუკულიშვილი

სოფლების ლელოვანი-სამყარი-ღორძის დამაკავშირებელი გზის რეაბილიტაცია (1 ეტაპი)

მონაკვეთი №1

განივი პროფილები

ფურცელი № 6

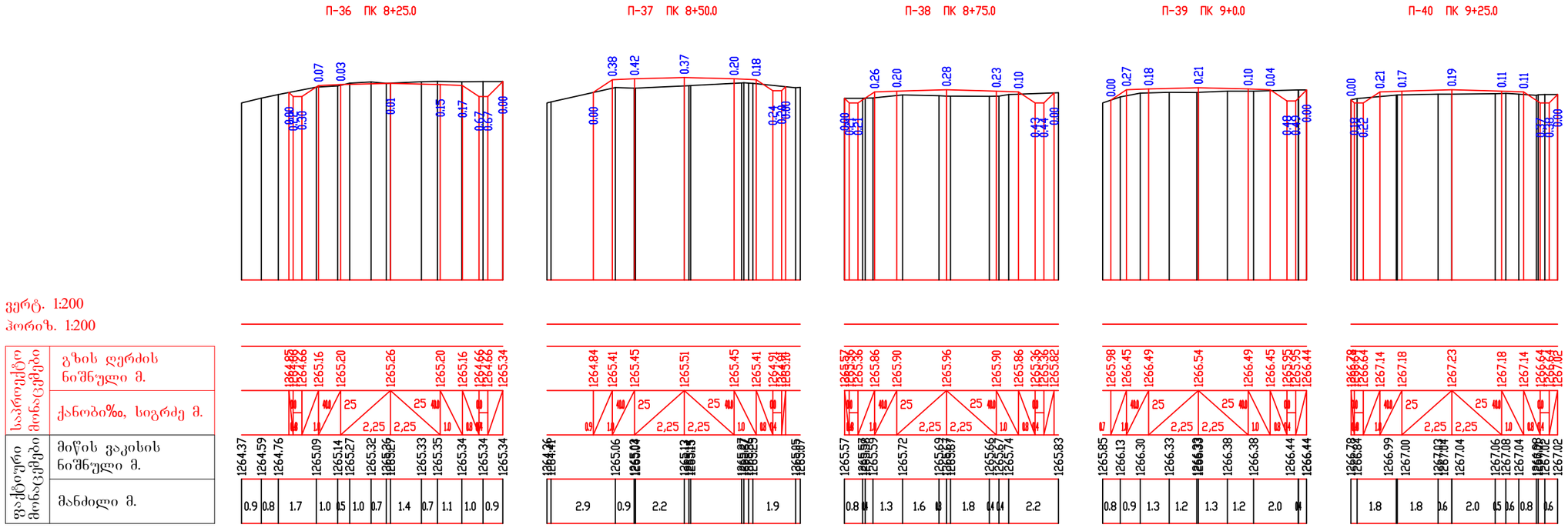

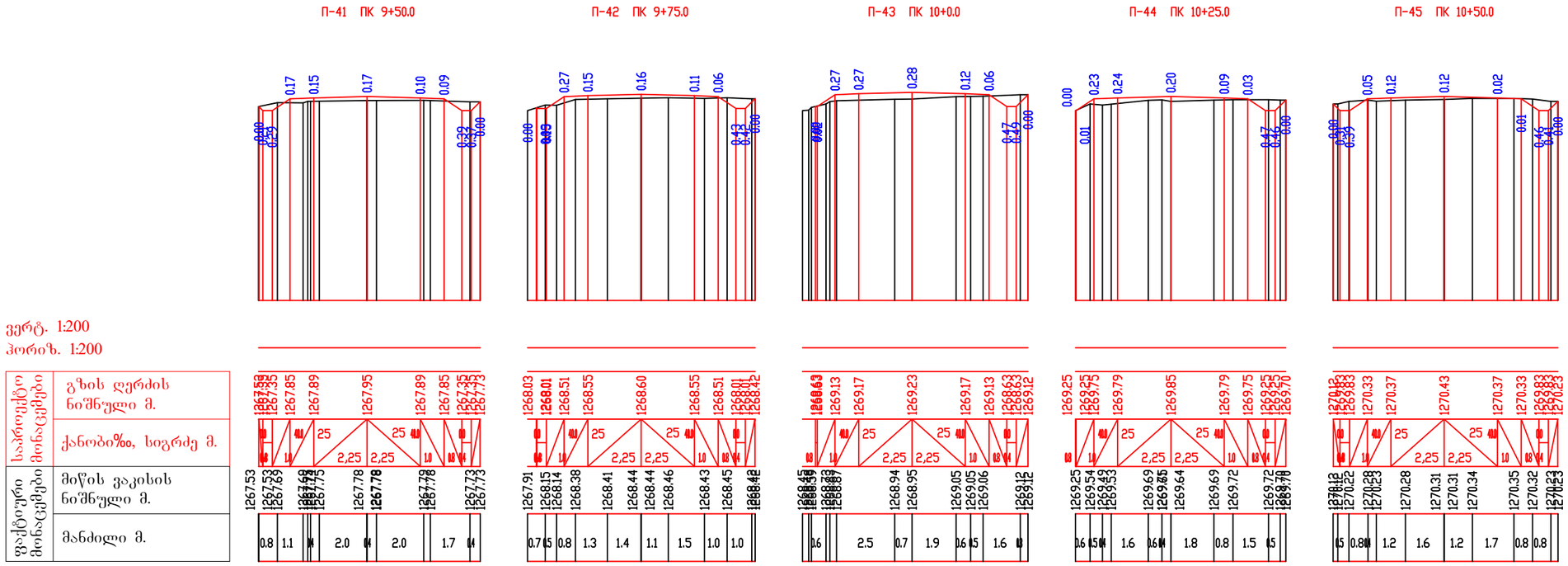

შპს "არიში"

დირექტორი ა. ტაბლახაძე

შესრულა ბ. ჯიღაშვილი

შეამოწმა მ. ჯაჯანიძე

სოფლების ლელოვანი-სამყურა-ღორძის დამაკავშირებელი გზის რეაბილიტაცია (1 ეტაპი)

მონაკვეთი №1

განივი პროფილები

ფურცელი № 7

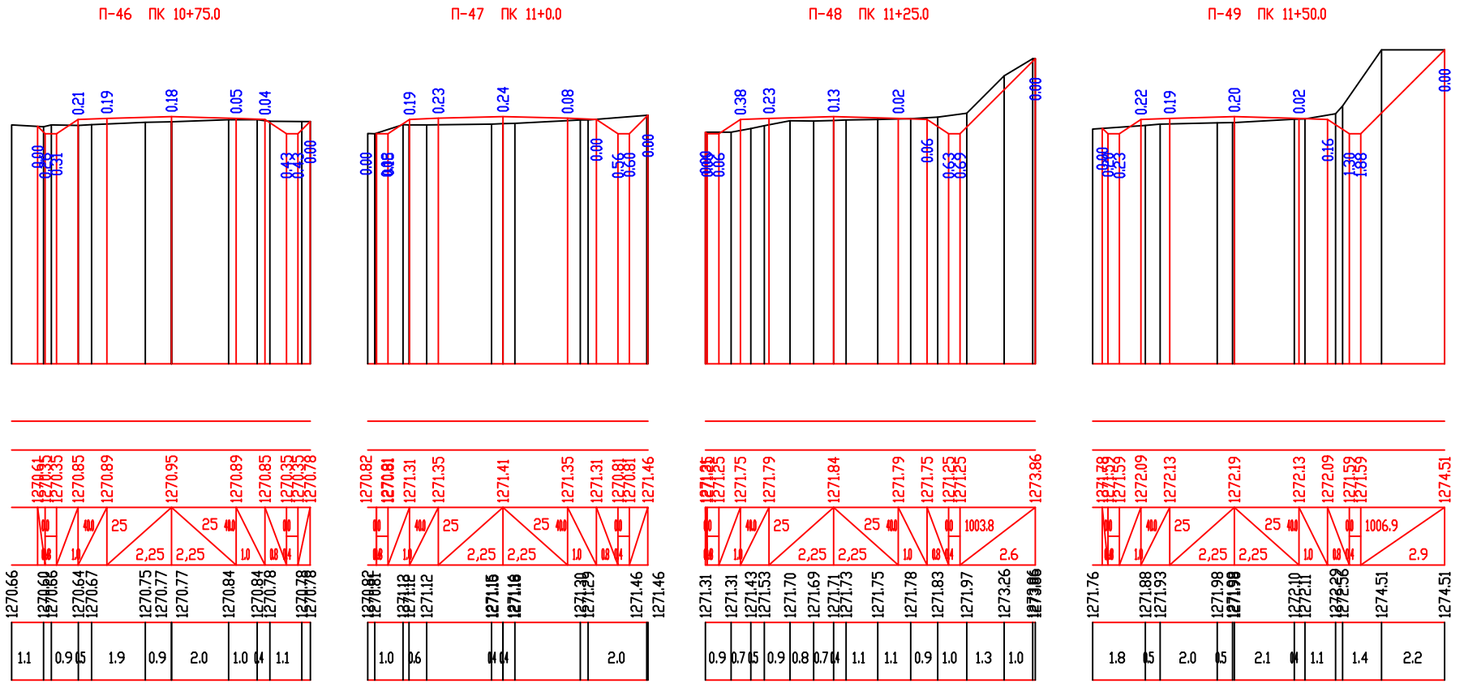

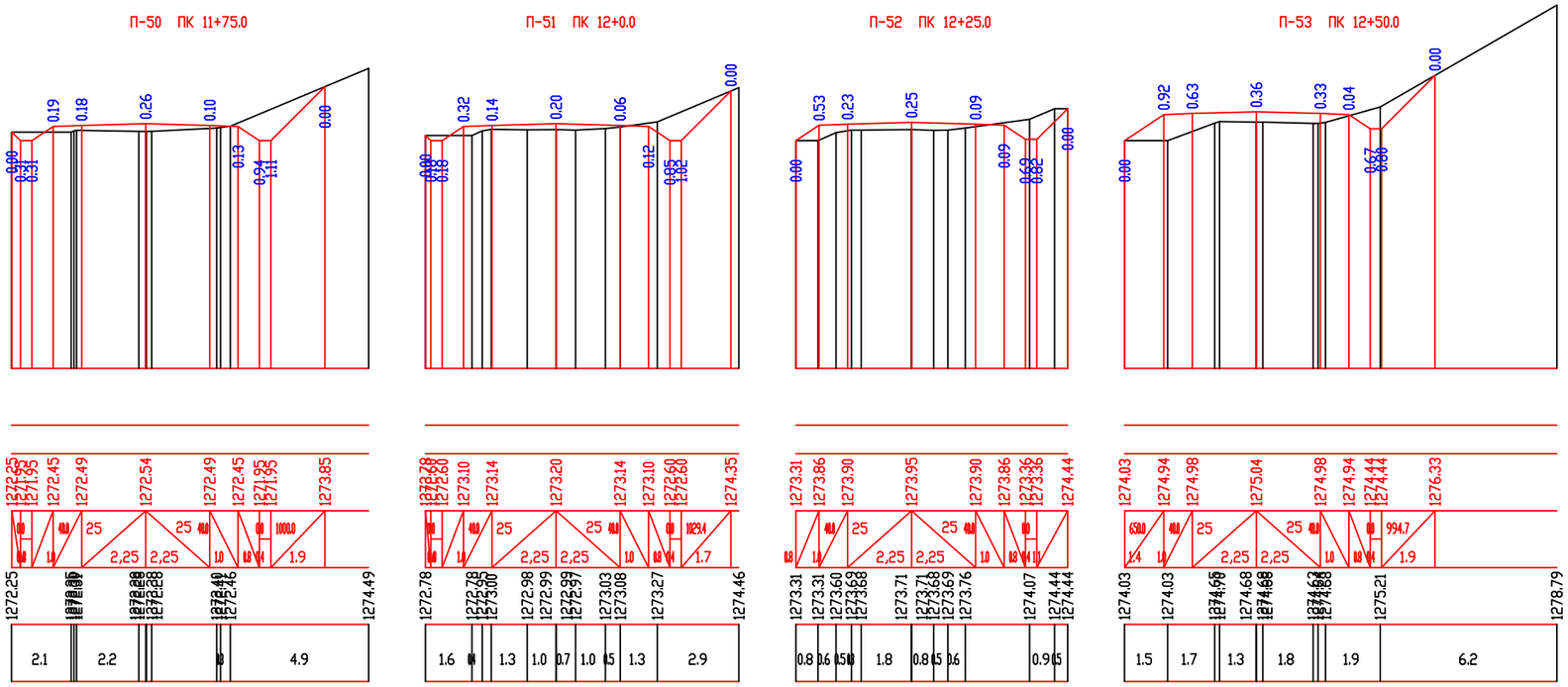

შპს "არიში"

დირექტორი ა. ტაბლახაძე

შესრულა ბ. ჯიღაშვილი

შეადგინა მ. კუპრავა

სოფლების ლელოვანი-სამყურა-ღორძის დამაკავშირებელი გზის რეაბილიტაცია (1 ეტაპი)

მონაკვეთი №1

განივი პროფილები

ფურცელი № 8

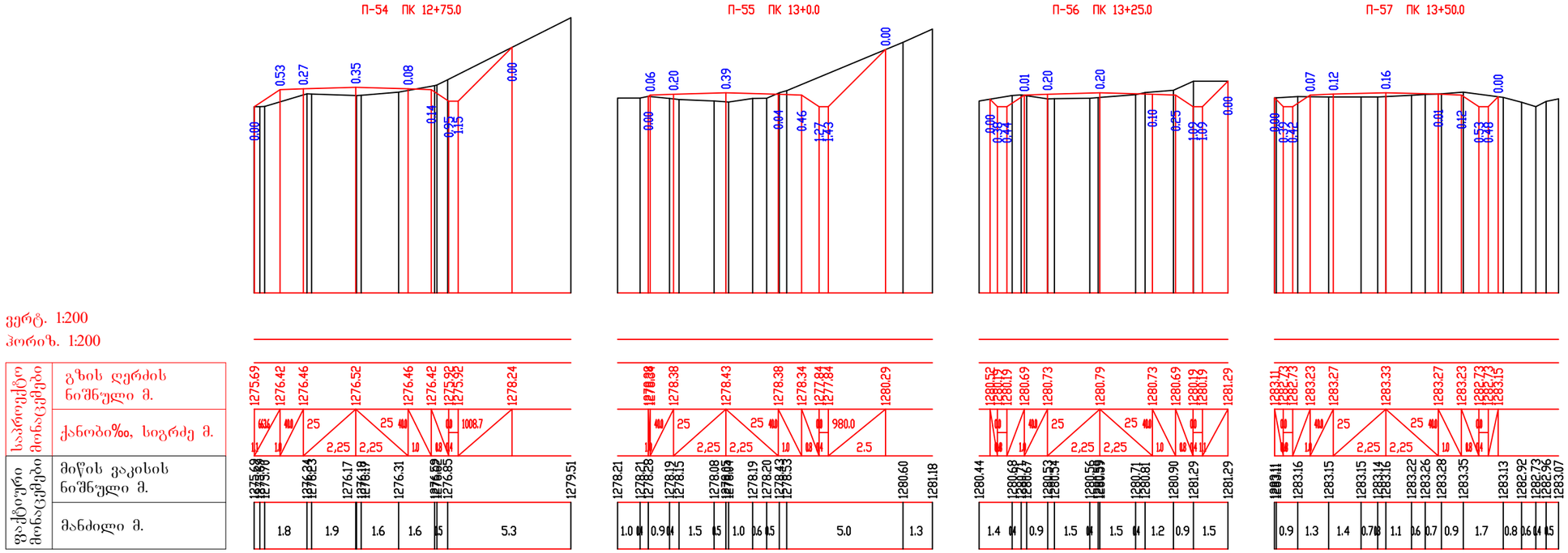

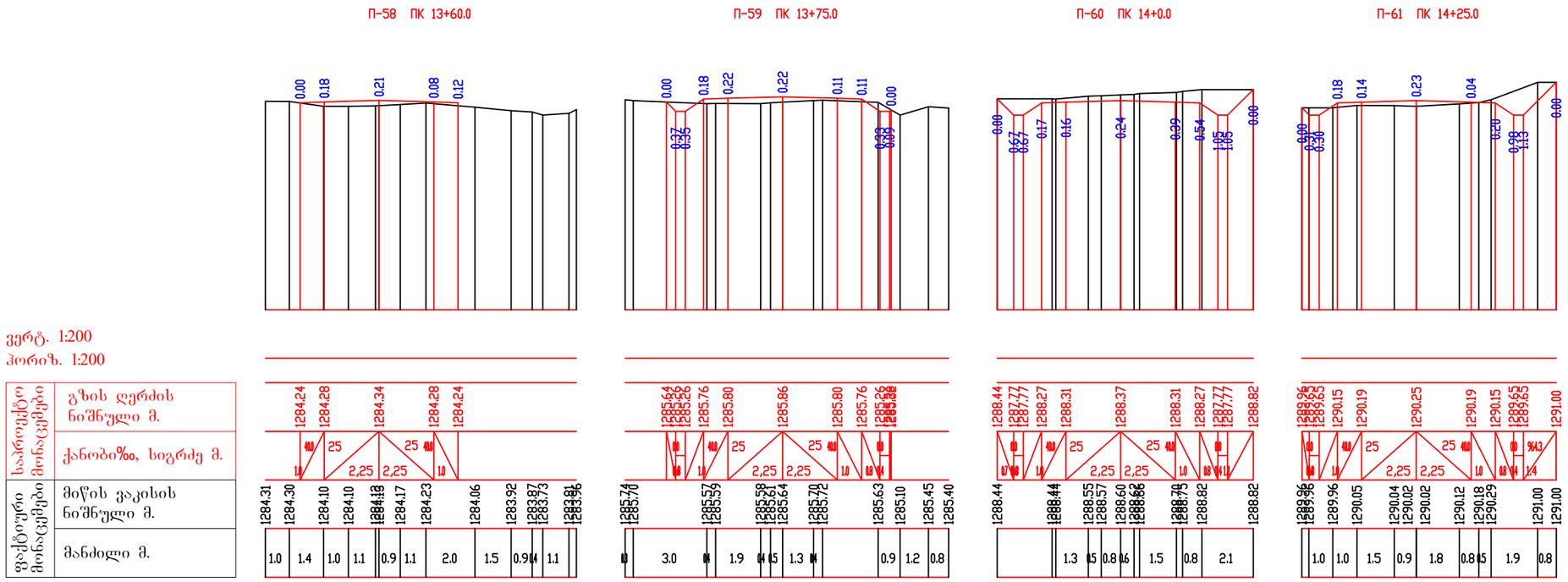

ARISHI

შპს "არიში"

დირექტორი ა. ტაბლახაძე

შესრულა ბ. ჯიღუბავილი

შეამოწმა მ. კუკულიავილი

სოფლების ლელოვანი-სამყურა-ღორძის დამაკავშირებელი გზის რეაბილიტაცია (1 ეტაპი)

მონაკვეთი №1

განივი პროფილები

ფურცელი № 9

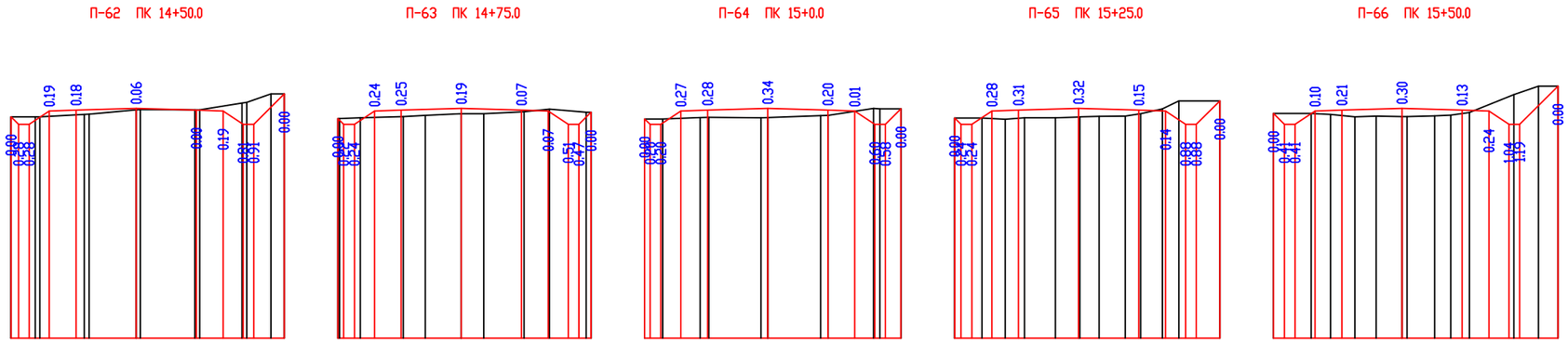

ვერტ. 1:200
ჰორიზ. 1:200

		П-62 ПК 14+50.0	П-63 ПК 14+75.0	П-64 ПК 15+0.0	П-65 ПК 15+25.0	П-66 ПК 15+50.0
საპროექტო მონაცემები	გზის ღერძის ნიშნული მ.	1290.29 1290.01 1290.51 1290.55 1290.61 1290.55 1290.51 1290.01 1291.15	1290.51 1290.29 1290.79 1290.83 1290.88 1290.83 1290.79 1290.29 1290.74	1290.75 1290.55 1290.55 1291.05 1291.09 1291.15 1291.09 1291.05 1290.55 1290.55 1291.13	1291.13 1290.89 1290.89 1291.39 1291.43 1291.49 1291.43 1291.39 1290.89 1290.89 1291.77	1292.14 1291.73 1291.73 1292.23 1292.27 1292.33 1292.27 1292.23 1291.73 1291.73 1293.16
	ქანობი‰, სიგრძე მ.	100 40.0 25 25 40.0 00 1.0 2.25 2.25 1.0 0.8 0.4 1.1	100 40.0 25 25 40.0 00 1.0 2.25 2.25 1.0 0.8 0.4	100 40.0 25 25 40.0 00 1.0 2.25 2.25 1.0 0.8 0.4	100 40.0 25 25 40.0 00 1.0 2.25 2.25 1.0 0.8 0.4 0.9	00 40.0 25 25 40.0 00 12.4 1.0 2.25 2.25 1.0 0.8 0.4 1.4
ფაქტიური მონაცემები	მიწის ვაკისის ნიშნული მ.	1290.29 1290.30 1290.40 1290.57 1290.56 1290.84 1291.15 1291.15	1290.51 1290.53 1290.58 1290.63 1290.69 1290.69 1290.76 1290.86 1290.74	1290.75 1290.75 1290.80 1290.81 1290.87 1291.15 1291.13	1291.13 1291.13 1291.08 1291.14 1291.14 1291.17 1291.20 1291.29 1291.47 1291.77 1291.77	1292.14 1292.14 1292.10 1292.01 1292.04 1292.05 1292.08 1292.18 1292.85 1293.16 1293.16
	მანძილი მ.	0.9 1.7 1.8 2.0 1.6 0.9 1.5	0.8 1.6 0.8 1.3 0.8 1.5 0.9 1.4	0.7 1.4 2.0 2.0 1.7 0.8	1.0 0.9 0.7 1.2 0.9 0.7 1.0 0.6 0.8 0.6 1.5	1.4 0.7 0.9 0.8 1.0 1.0 0.6 0.7 1.7 0.9 0.7

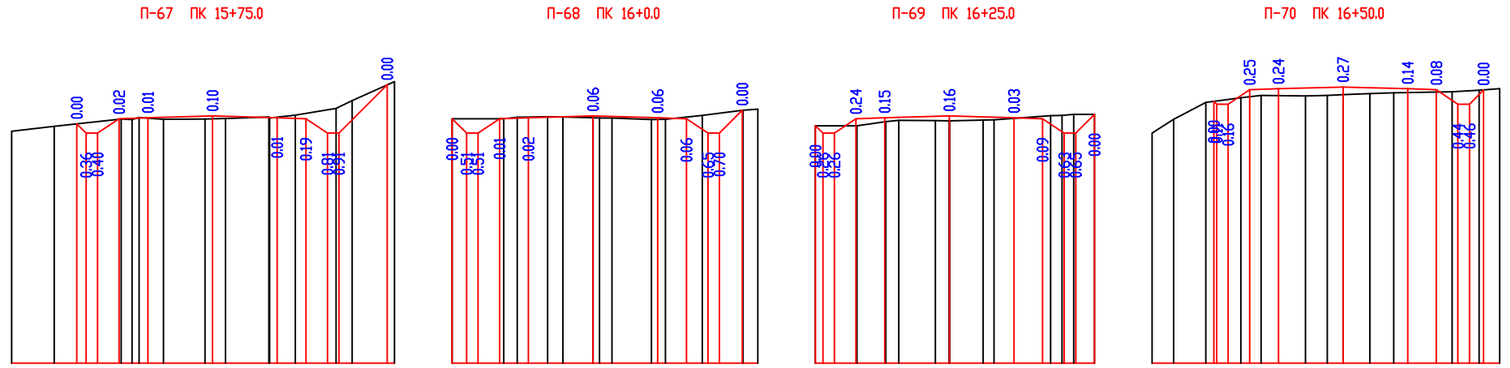

ვერტ. 1:200
ჰორიზ. 1:200

		П-67 ПК 15+75.0	П-68 ПК 16+0.0	П-69 ПК 16+25.0	П-70 ПК 16+50.0
საპროექტო მონაცემები	გზის ღერძის ნიშნული მ.	1293.34 1293.01 1293.01 1293.51 1293.55 1293.61 1293.55 1293.51 1293.01 1293.01 1294.69	1294.51 1294.01 1294.01 1294.51 1294.55 1294.61 1294.55 1294.51 1294.01 1294.01 1294.81	1294.87 1294.61 1294.61 1295.11 1295.15 1295.21 1295.15 1295.11 1294.61 1294.61 1295.26	1295.84 1295.14 1295.14 1295.64 1295.68 1295.73 1295.68 1295.64 1295.14 1295.14 1295.63
	ქანობი‰, სიგრძე მ.	00 40.0 25 25 40.0 00 1.0 2.25 2.25 1.0 0.8 0.4 98.82 1.7	00 40.0 25 25 40.0 00 1.0 2.25 2.25 1.0 0.8 0.8	00 40.0 25 25 40.0 00 1.0 2.25 2.25 1.0 0.8 0.4	00 40.0 25 25 40.0 00 1.0 2.25 2.25 1.0 0.8 0.4
ფაქტიური მონაცემები	მიწის ვაკისის ნიშნული მ.	1293.08 1293.25 1293.30 1293.36 1293.50 1293.50 1293.52 1293.57 1293.54 1293.64 1293.87 1294.15 1294.81	1294.51 1294.51 1294.57 1294.59 1294.58 1294.54 1294.54 1294.48 1294.50 1294.63 1294.81 1294.85	1294.87 1294.87 1295.01 1295.06 1295.04 1295.07 1295.07 1295.22 1295.26 1295.26	1294.13 1294.61 1295.20 1295.36 1295.44 1295.42 1295.44 1295.47 1295.51 1295.53 1295.57 1295.62 1295.68
	მანძილი მ.	1.5 0.4 0.9 1.4 0.5 1.5 0.9 1.4 0.6 1.5	1.8 0.5 1.1 0.5 1.1 0.4 1.4 0.5 1.3 1.4 0.5	1.5 1.0 0.5 1.3 0.5 1.2 0.4 2.0 0.4 0.4 0.7	0.8 1.1 1.2 0.7 1.5 0.8 0.6 0.9 0.8 2.0 0.9 0.7

ARISHI

შპს "არიში"

დირექტორი ა. ტაბლახაძე

შესრულა ბ. ჯიღაშვილი

შეამოწმა მ. პაპიტაშვილი

სოფლების ლელოვანი-სამყურა-ღორძის დამაკავშირებელი გზის რეაბილიტაცია (1 ეტაპი)

მონაკვეთი №1

განივი პროფილები

ფურცელი № 10

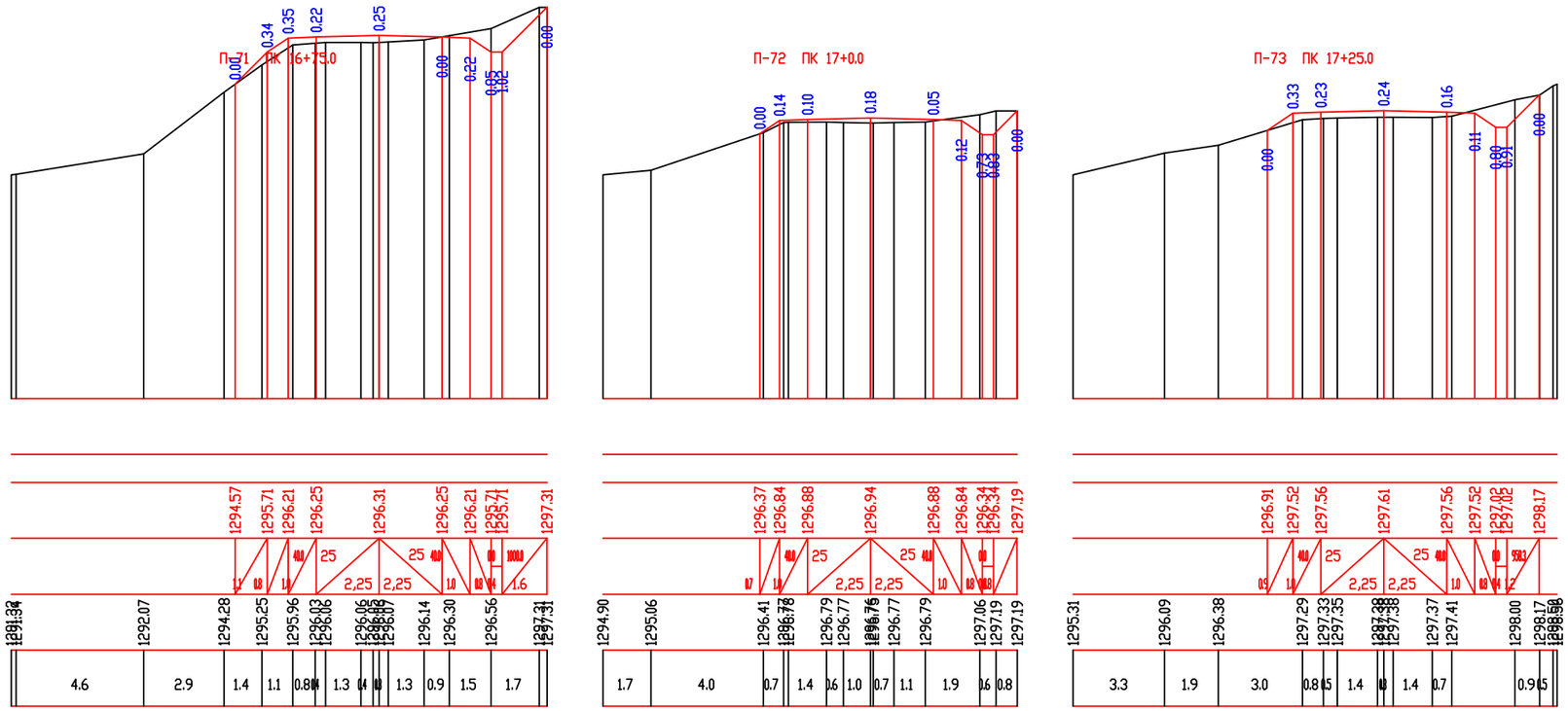

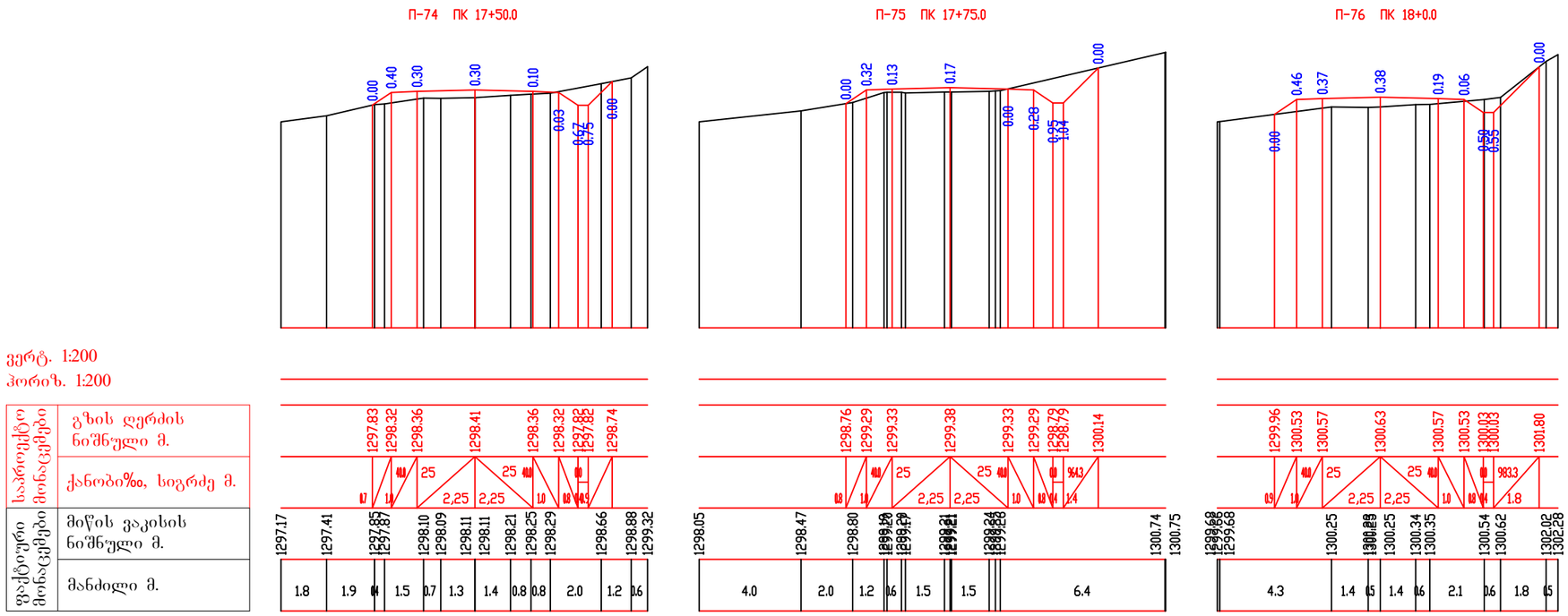

ARISHI

შპს "არიში"

დირექტორი ა. ტაბლახაძე

შესამოწმა ბ. ჯიოშვილი

შესრულა მ. კუკულიშვილი

სოფლების ლელოვანი-სამყურა-ღორძის დამაკავშირებელი გზის რეაბილიტაცია (1 ეტაპი)

მონაკვეთი №1

განივი პროფილები

ფურცელი № 11

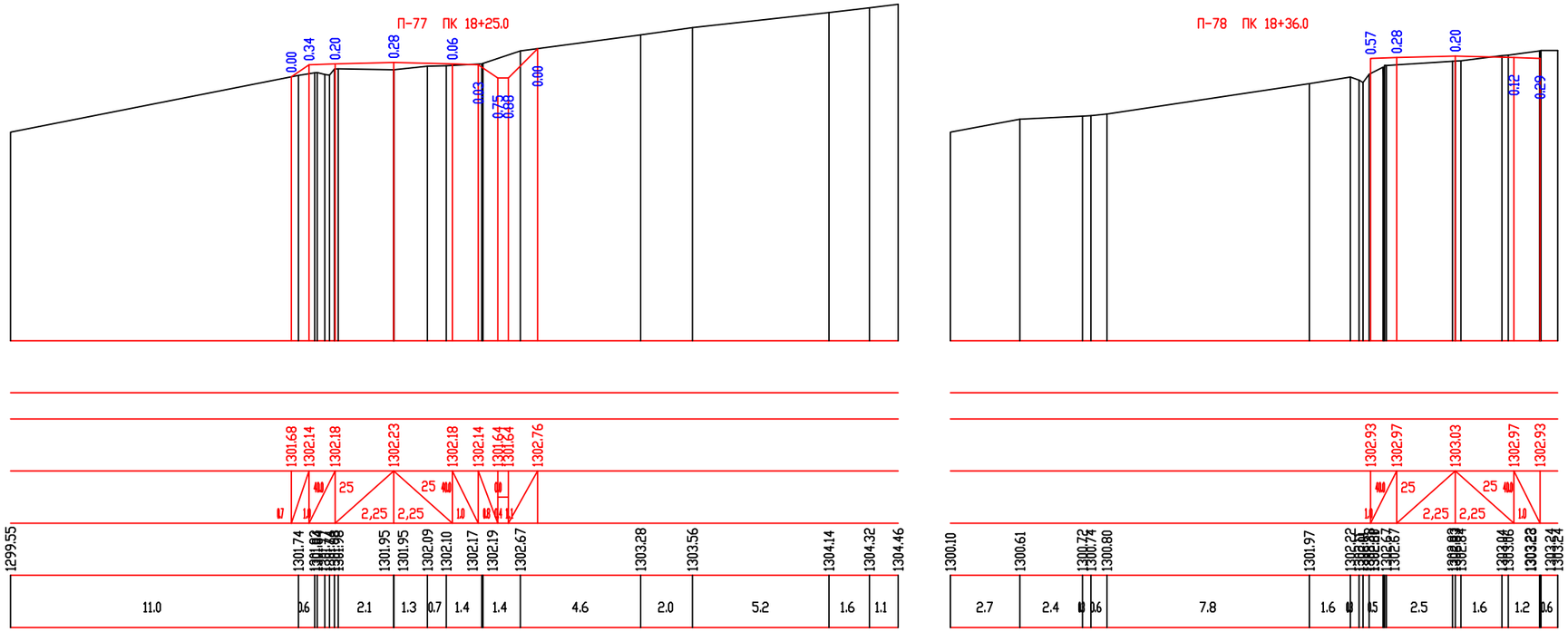

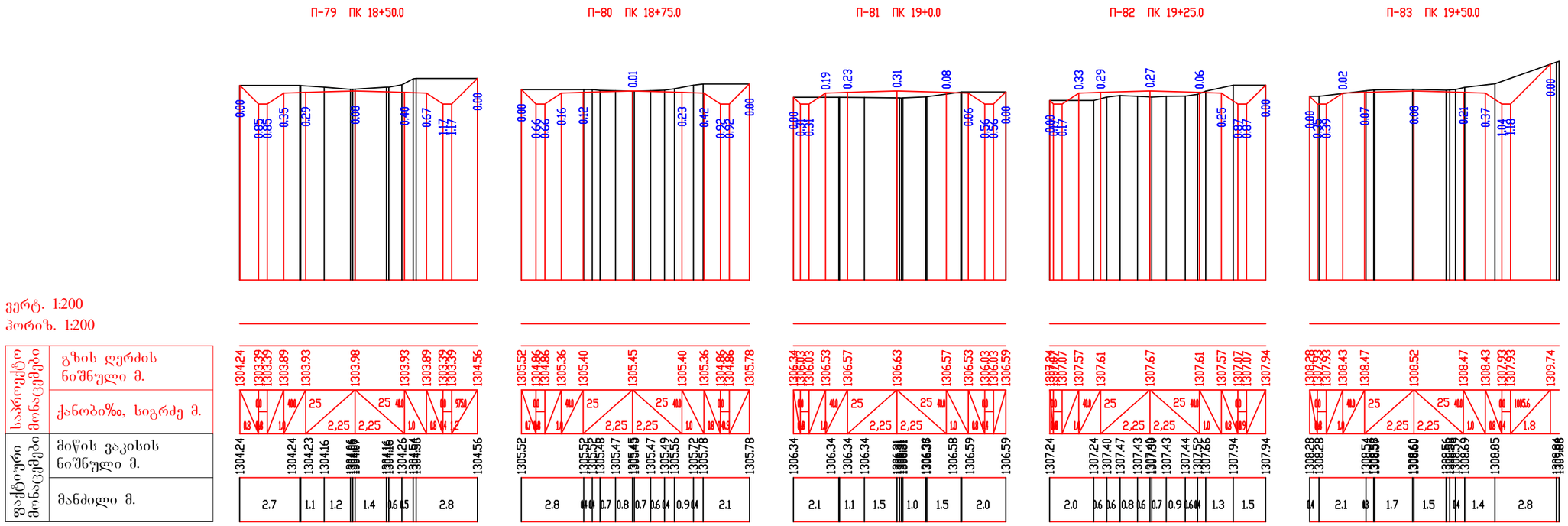

შპს "არიში"

დირექტორი ა. ტაბლახაძე

შესრულება ბ. ჯიღაშვილი

შესაბამისობა მ. პაპიტაშვილი

სოფლების ლელოვანი-სამყურა-ღორძის დამაკავშირებელი გზის რეაბილიტაცია (1 ეტაპი)

მონაკვეთი №1

განივი პროფილები

ფურცელი № 12

П-84 ПК 19+75.0

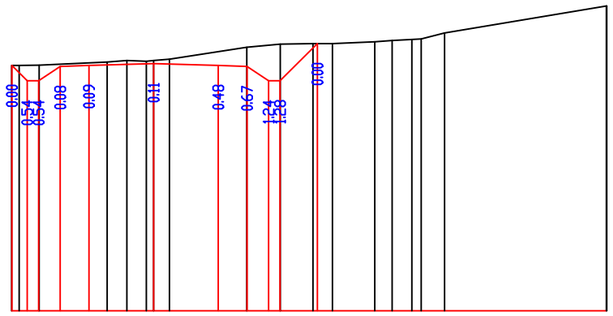

П-85 ПК 20+0.0

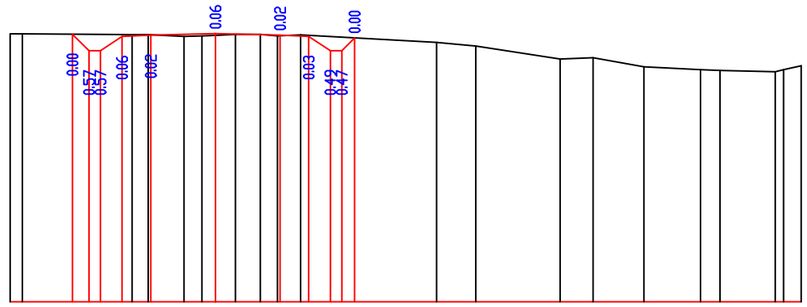

ვერტ. 1:200
ჰორიზ. 1:200

		П-84	П-85
საპროექტო მონაცემები	გზის ღერძის ნიშნული მ.	1308.57, 1308.57, 1308.03, 1308.03, 1308.53, 1308.57, 1308.63, 1308.57, 1308.53, 1308.03, 1308.03, 1309.33	1308.01, 1307.44, 1307.44, 1307.94, 1307.98, 1308.03, 1307.98, 1307.94, 1307.44, 1307.44, 1307.88
	ქანობი‰, სიგრძე მ.	0.0; 40.0; 25; 25; 40.0; 0.0; 1.0; 2,25; 2,25; 1.0; 0.0; 0.4; 1.3	0.0; 40.0; 25; 25; 40.0; 0.0; 1.0; 2,25; 2,25; 1.0; 0.0; 0.4
ფაქტიური მონაცემები	მიწის ვაკისის ნიშნული მ.	1308.57, 1308.57, 1308.69, 1308.74, 1308.79, 1309.20, 1309.31, 1309.33, 1309.32, 1309.39, 1309.43, 1309.47, 1309.49, 1309.70, 1310.63	1308.02, 1308.00, 1308.00, 1307.93, 1307.96, 1307.97, 1308.00, 1308.00, 1307.95, 1307.99, 1307.72, 1307.60, 1307.15, 1307.19, 1306.88, 1306.78, 1306.75, 1306.78, 1306.91
	მანძილი მ.	0.7, 2.4, 0.7, 0.7, 0.5, 2.7, 1.2, 1.1, 0.7, 1.5, 0.6, 0.7, 0.8, 5.6	0.4, 3.8, 0.6, 1.2, 0.6, 0.5, 0.7, 0.9, 0.6, 0.8, 4.7, 1.4, 2.9, 1.1, 1.8, 2.0, 0.7, 1.9, 0.6

П-86 ПК 20+25.0

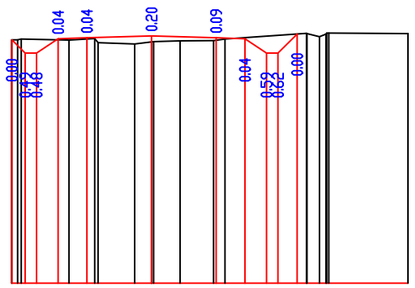

П-87 ПК 20+32.0

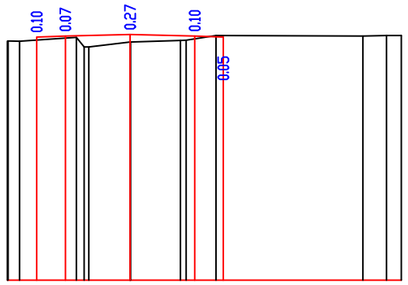

П-88 ПК 20+50.0

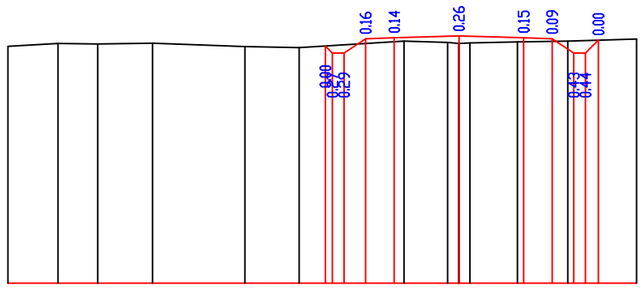

ვერტ. 1:200
ჰორიზ. 1:200

		П-86	П-87	П-88
საპროექტო მონაცემები	გზის ღერძის ნიშნული მ.	1306.75, 1306.78, 1306.82, 1306.88, 1306.82, 1306.78, 1306.88, 1306.95	1306.43, 1306.47, 1306.52, 1306.47, 1306.43	1305.34, 1305.09, 1305.59, 1305.63, 1305.68, 1305.63, 1305.59, 1305.09, 1305.34
	ქანობი‰, სიგრძე მ.	0.0; 40.0; 25; 25; 40.0; 0.0; 1.0; 2,25; 2,25; 1.0; 0.0; 0.4	0.0; 40.0; 25; 25; 40.0; 0.0; 1.0; 2,25; 2,25; 1.0; 0.0; 0.4	0.0; 40.0; 25; 25; 40.0; 0.0; 1.0; 2,25; 2,25; 1.0; 0.0; 0.4
ფაქტიური მონაცემები	მიწის ვაკისის ნიშნული მ.	1306.75, 1306.73, 1306.80, 1306.60, 1306.68, 1306.71, 1306.72, 1306.78, 1306.97, 1306.97	1306.29, 1306.42, 1306.46, 1306.26, 1306.26, 1306.33, 1306.48, 1306.47, 1306.48, 1306.48	1305.32, 1305.42, 1305.41, 1305.44, 1305.32, 1305.28, 1305.51, 1305.48, 1305.42, 1305.48, 1305.51, 1305.57
	მანძილი მ.	1.7, 0.9, 1.3, 0.6, 0.9, 1.2, 0.4, 2.8, 0.4, 2.8	0.4, 2.0, 1.4, 1.7, 1.0, 5.1, 0.8, 0.5	1.7, 1.4, 1.9, 3.2, 1.9, 3.6, 1.5, 0.4, 0.4, 1.7, 1.8, 2.4

ARISHI

შპს "არიში"

დირექტორი ა. ტაბლახაძე

შესამოწმა ბ. ჯიღუბავილი

შესრულია მ. კუკულიძეშვილი

სოფლების ლელოვანი-სამყურა-ღორძის დამაკავშირებელი გზის რეაბილიტაცია (1 ეტაპი)

მონაკვეთი №1

განივი პროფილები

ფურცელი № 13

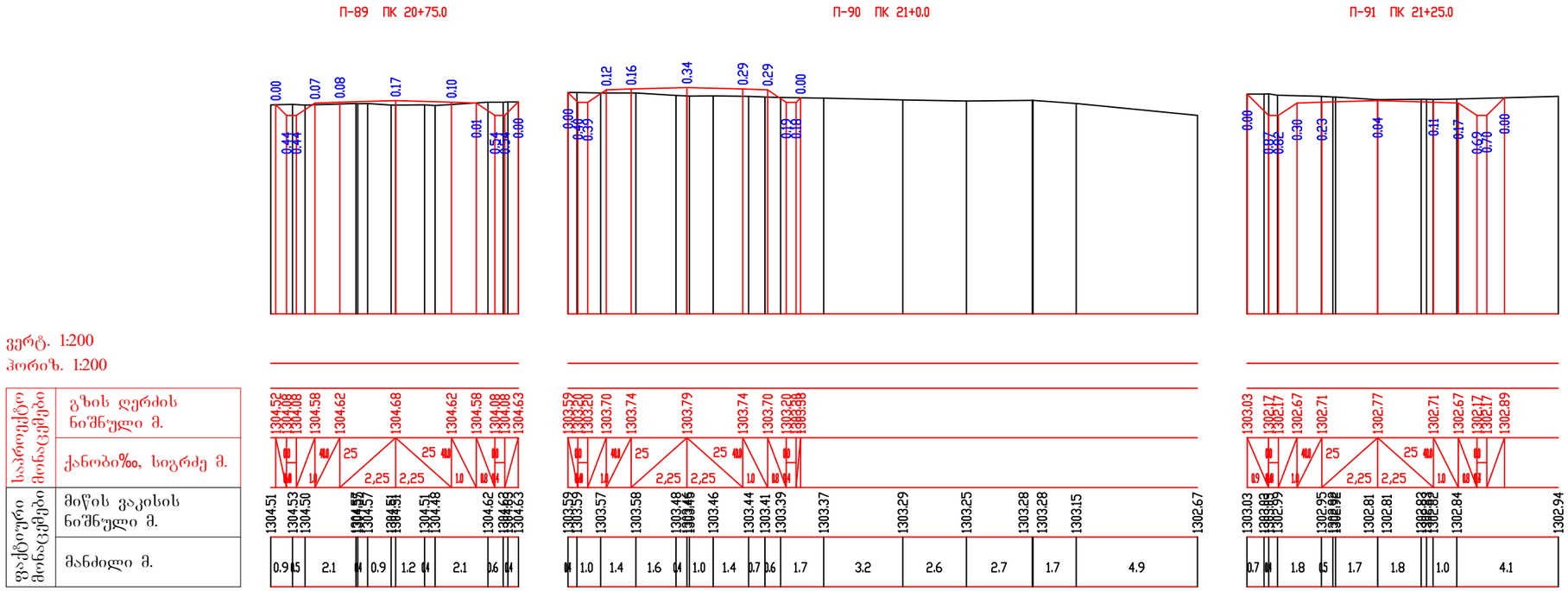

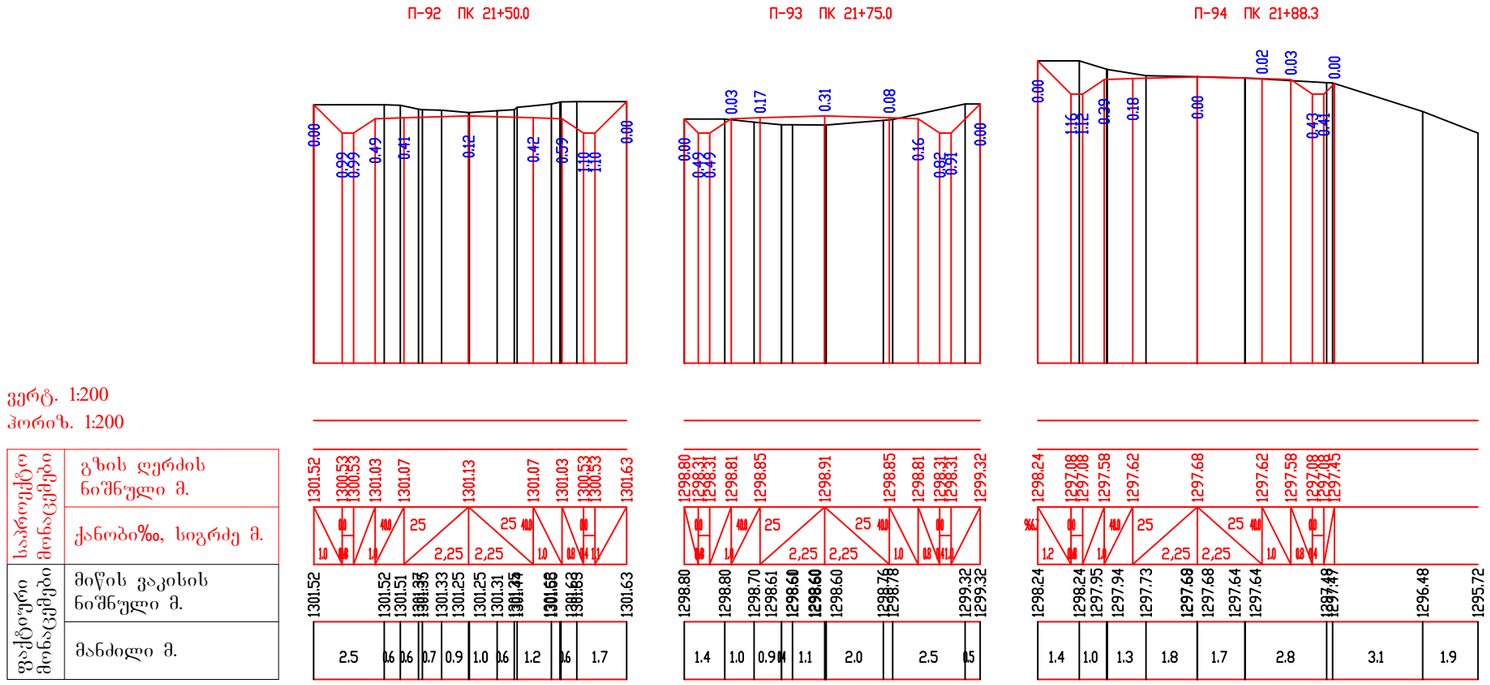

შპს "არიში"

დირექტორი ა. ტაბლახაძე

შესრულება ბ. ჯიღაშვილი

შეადგინა მ. კუკულიშვილი

სოფლების ლელოვანი-სამყურა-ღორძის დამაკავშირებელი გზის რეაბილიტაცია (1 ეტაპი)

მონაკვეთი №1

განივი პროფილები

ფურცელი № 14

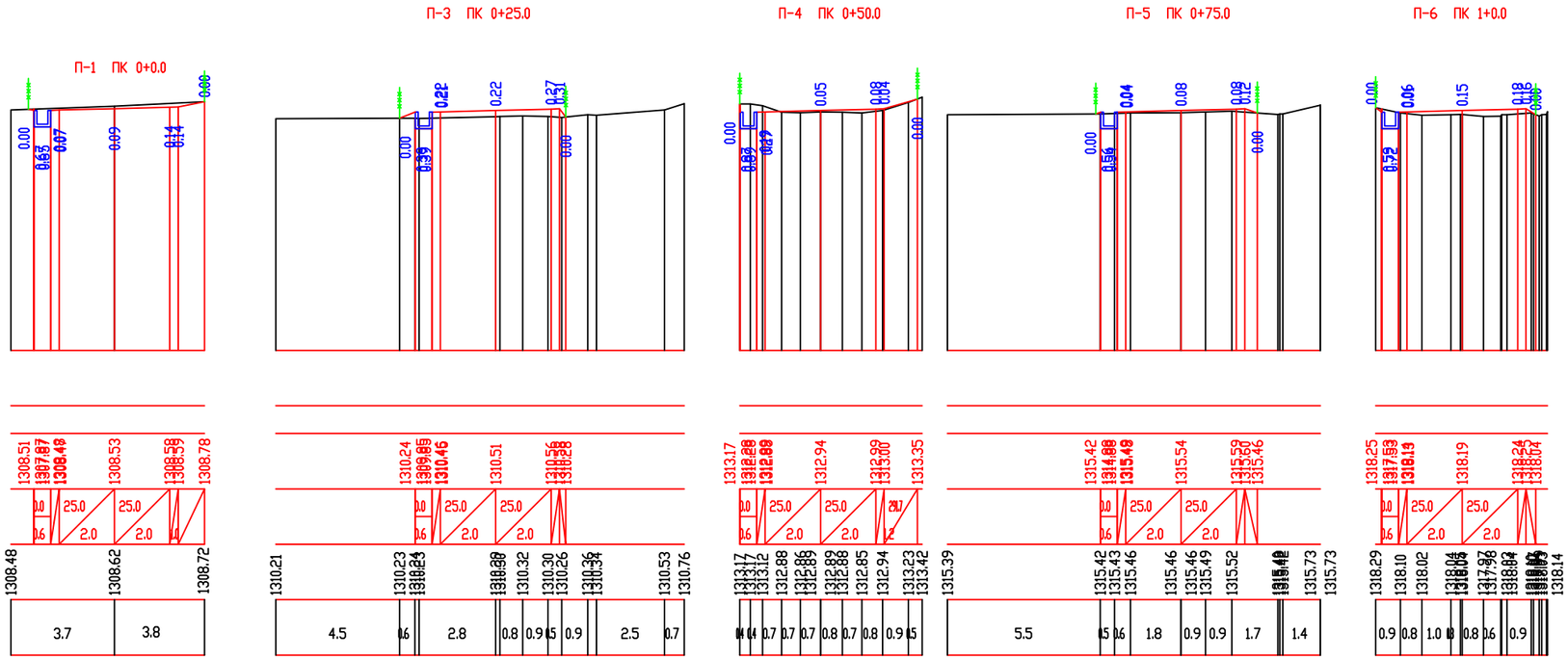

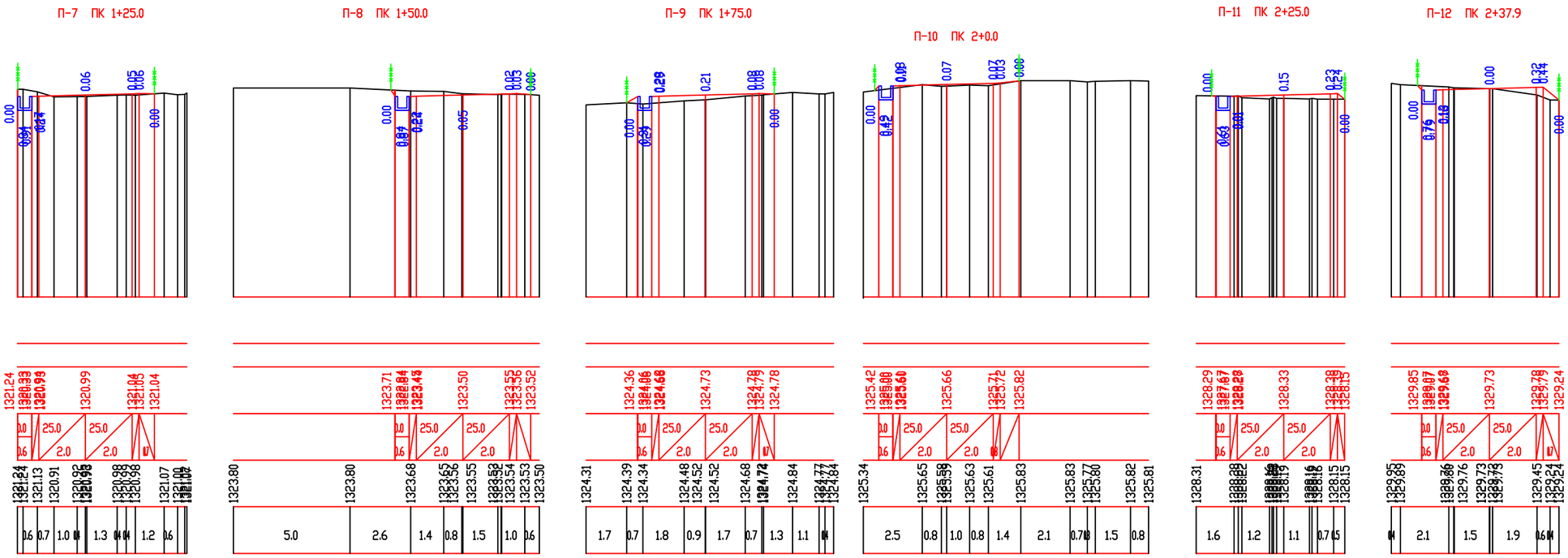

ARISHI

შპს "არიში"

დირექტორი ა. ტაბლახაძე

შესრულა ბ. ჯიღაშვილი

შეადგინა მ. კუპრეიშვილი

სოფლების ლელოვანი-სამყურა-ღორძის დამაკავშირებელი გზის რეაბილიტაცია (1 ეტაპი)

მონაკვეთი №2

განივი პროფილები

ფურცელი № 15