


შ.პ.ს "გოლდი 2008"



ქ.ქუთაისში, ავტომშენებლის ქ. №41-ში სსიპ გარემოს ეროვნული სააგენტო-ს
კუთვნილ ტერიტორიაზე სარაღარე კოშკის განთავსების პროექტი
(არქიტექტურული ალბომი)

თბილისი 2019

| № | ფურცლის ნომერი | ფაილის დასახელება |
|----|----------------|---|
| 2 | A-001 | ფურცლების ჩამონათვალი |
| 3 | A-002 | განმარტებითი ბარათი |
| 4 | A-003 | ტექნიკურ-ეკონომიკური მაჩვენებლები |
| 5 | A-004 | ტოპოგრაფიულ გეგმაზე მიზმა |
| 6 | A-005 | სიტუაციური გეგმა |
| 7 | A-101 | ნაგებობის ტერიტორიაზე განთავსების გეგმა |
| 8 | A-102 | გეგმა +3.80 ნიშნულზე |
| 9 | A-103 | გეგმა +7.50 ნიშნულზე |
| 10 | A-104 | გეგმა +11.10 ნიშნულზე |
| 11 | A-105 | გეგმა +14.90 ნიშნულზე |
| 12 | A-106 | გეგმა +18.60 ნიშნულზე |
| 13 | A-107 | გეგმა +22.30 ნიშნულზე |
| 14 | A-201 | გეგმა +23.20 ნიშნულზე |
| 15 | A-301 | ჭრილები |
| 16 | A-401 | ფასალები |
| 17 | A-501 | ტერიტორიის კეთილმოწყობა |

| № | ფურცლის ნომერი | ფაილის დასახელება |
|----|----------------|--------------------------------|
| 18 | A-502 | ღობის ურავმენტი |
| 19 | A-503 | ჭიშკარი(პარიანტი 1) |
| 20 | A-504 | ჭიშკარი(პარიანტი 2) |
| 21 | A-901 | სამ განვლილებიანი გამოსახულება |
| 22 | A-902 | სამ განვლილებიანი გამოსახულება |
| 23 | A-903 | სამ განვლილებიანი გამოსახულება |

| | | | | | | |
|---|--------------|-------------------|----------------------|-------|-----------------|------------------|
| პროექტის დასახელება: | ექსპლიკაცია: | პირობითი ნიშნები: | შ.პ.ს. "ვილიჯი 2008" | | | |
| ქ.ქუთაისში, ავტომშენებლის ქ. №41-ში სსიპ "გარემოს ეროვნული სააგენტო"-ს კუთვნილ ტერიტორიაზე სარეალურ კოვპის განთავსების პროექტი (ს/კ 03.01.23.742) | | | ფორმატი | A3 | მინიშტაბი | მარტივი |
| | | | ფურცლის დასახელება | A-001 | მომხმარებელი | სსიპ |
| | | | ფურცელი | 2 | პროექტის ავტორი | სსიპ |
| | | | ფურცლები | 23 | დაამუშავა | სსიპ |
| | | | | | მასშტაბი | 6:1000 |
| | | | | მხარე | სსიპ | |
| | | | | | | ანგარიშითი პარტი |

დაგეგმარების მიზნის აღწერა

- დაგეგმარების საფუძველი და მიზნები:

პროექტი მიზნად ისახავს მეტეოროლოგიური რადარის განსათავსებელი კოშკის დაგეგმარებას შენობა-ნაგებობის უსაფრთხოების ნორმების გამოყენებით. მიწის ნაკვეთის მდებარეობის აღწერა:

საპროექტო ტერიტორია მდებარეობს ქ. ქუთაისში ავტომშენებლის ქ.41 (ს/კ 03.01.23.742)

საერთო ფართობით 900მ².

ტერიტორია ნაკვეთებითა და ერთი მხრიდან სამანქანე გზით არის შემოსაზღვრული.

ჩრდილოეთით მდებარე გზის მხრიდან განთავსებულია მთავარი მისასვლელი.

- პროექტის შინაარსობრივი აღწერა:

შენობის სიმაღლე 0.00 ნიშნულიდან მეტეოროლოგიური რადარის განსათავსებელი სფეროს სიმაღლის ჩათვლით არის 29,4 მ, ხოლო მზიდი კოშკის სიმაღლე 0.00 ნიშნულიდან რადარის დაყრდნობის ადგილამდე არის 23.2 მ.

- პროექტის ძირითადი სტრუქტურული სისტემა:

ნაგებობის მზიდ კარკასს წარმოადგენს ფოლადის სივრცითი ჩონჩხედი, რომლის ამგები ელემენტები შესრულებულია კვადრატული და ოთხკუთხა განივი კვეთის ფოლადის მილებისგან. საკვანძო ელემენტებად გამოყენებულია ფურცლოვანი ფოლადი, კვანძების მაერთებლად კი-ჭანჭიკები.

საძირკველი წარმოადგენილია ფილა საძირკველითა და ნაბურღ-ნატენი ხიმინჯებით, რომელიც შესრულებულია მონოლითური რკინაბეტონის გამოყენებით.

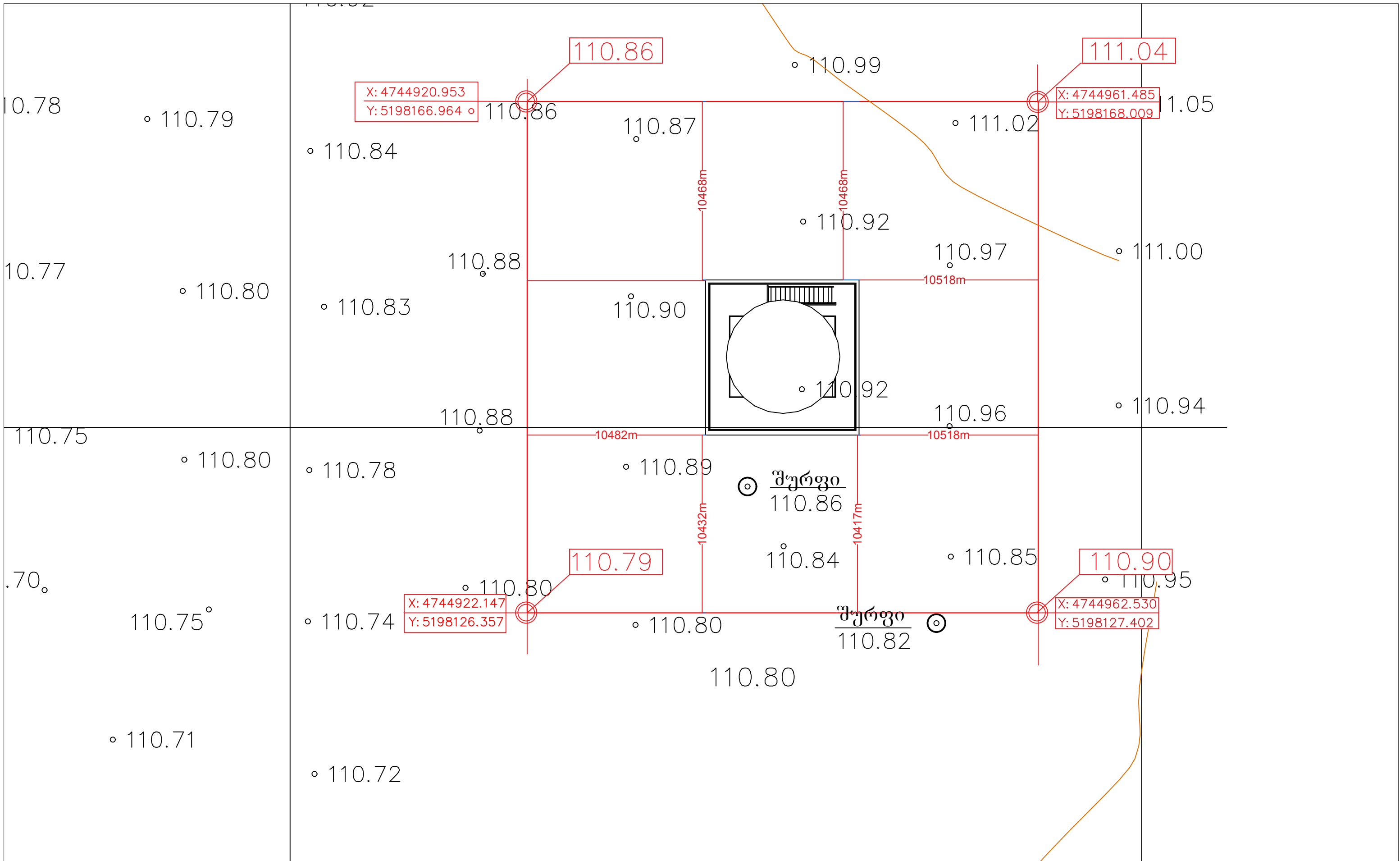
+18.60 ნიშნულზე არსებული სააპარატო ოთახი გარედან შემოფარგლულია სენდვიჩ პანელით, სისქით 100მმ (ფერი RAL 9002).

| | | | | | | |
|---|-----------|------------------|--------------------|---------|---------|---------|
| პროექტის დასახელება: | მასშტაბი: | პრობიტი ნიშნები: | შ.პ.ს. "ვილი 2008" | | | |
| ქ.ქუთაისში, ავტომშენებლის ქ. №41-ში სსიპ "გარემოს ეროვნული სააგენტო"-ს კუთვნილ ტერიტორიაზე სარეალურ კოშკის განთავსების პროექტი (ს/კ 03.01.23.742) | | | შენიშვნა | ფურცელი | საშუალო | თარიღი |
| | | | ფორმატი | A3 | | |
| | | | ფურცლის დასახელება | A-002 | | |
| | | | ფურცელი | 3 | | |
| | | | ფურცლები | 23 | | |
| | | | თარიღი | | | პროექტი |

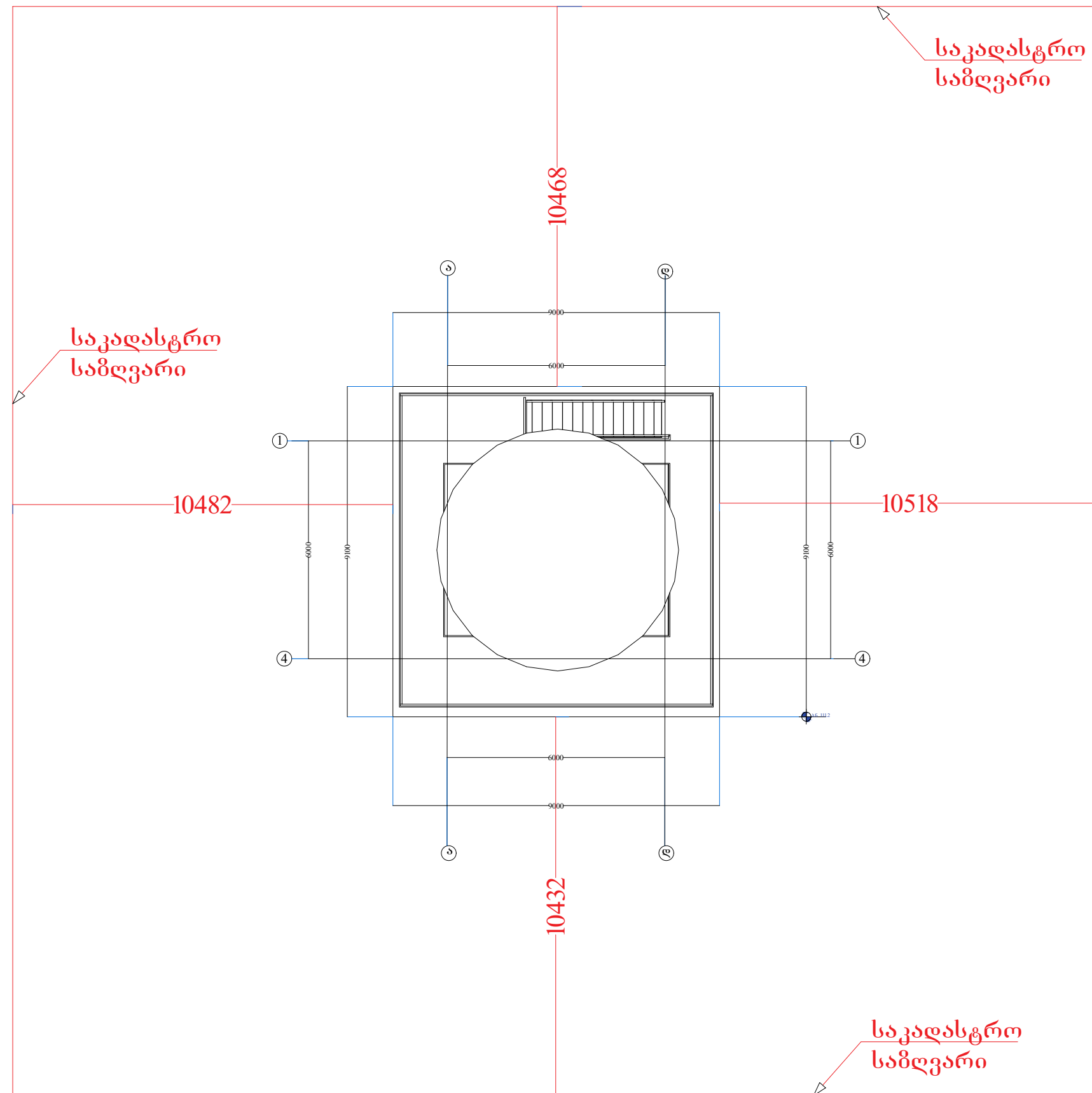
დაგეგმარების მიზნის აღწერა

| | |
|--|---------------|
| მიწის ნაკვეთის ფართობი (კვ.მ) | 900 კვ.მ |
| განაშენიანების ფართობი(კვ.მ) | 81.9 კვ.მ |
| სიგრძე (მ) | 9.1 მ |
| სიგანე (მ) | 9 მ 23.2 მ |
| სიმაღლე (მ) | |
| სამშენებლო მოცულობა(კუბ.მ) | 2358.72 კუბ.მ |
| 0.00 ნიშნულის ზევით (კუბ.მ) | 1900.08 კუბ.მ |
| 0.00 ნიშნულის ქვევით (კუბ.მ) | 458.64 კუბ.მ |
| შენობა-ნაგებობის კონსტრუქციული სიმაღლე (მ) | 28.8 მ |
| 0.00 ნიშნულის ზევით (მ) | 23.2 მ |
| 0.00 ნიშნულის ქვევით (მ) | 5.6 მ |

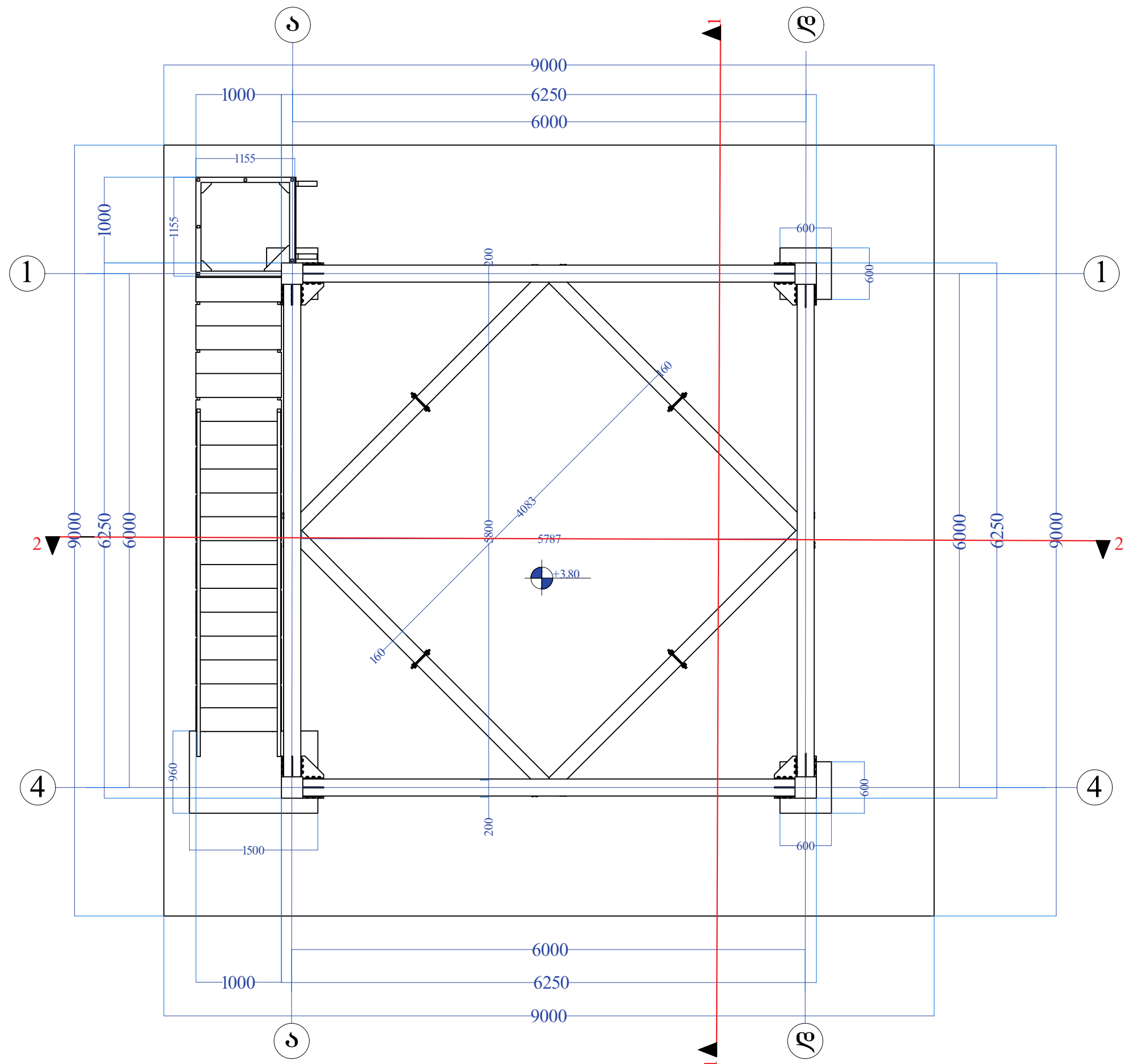
| | | | | | | |
|--|--------------|-------------------|------------------------|----------|----------|----------|
| პროექტის დასახელება: | ექსპლიკაცია: | პროექტის ნიშნები: | "ს.ს.ს. "გეოლოგი 2008" | | | |
| ქ.ქუთაისში,ავტომშენებლის ქ. №41-ში სსიპ "გარემოს ეროვნული სააგენტო"-ს კუთვნილ ტერიტორიაზე სარაღარე კოშკის განთავსების პროექტი (ს/კ 03.01.23.742) | | | შენიშვნა | შენიშვნა | შენიშვნა | შენიშვნა |
| | | | შენიშვნა | შენიშვნა | შენიშვნა | შენიშვნა |
| | | | შენიშვნა | შენიშვნა | შენიშვნა | შენიშვნა |
| | | | შენიშვნა | შენიშვნა | შენიშვნა | შენიშვნა |
| | | | შენიშვნა | შენიშვნა | შენიშვნა | შენიშვნა |
| შენიშვნა | შენიშვნა | შენიშვნა | შენიშვნა | შენიშვნა | შენიშვნა | |



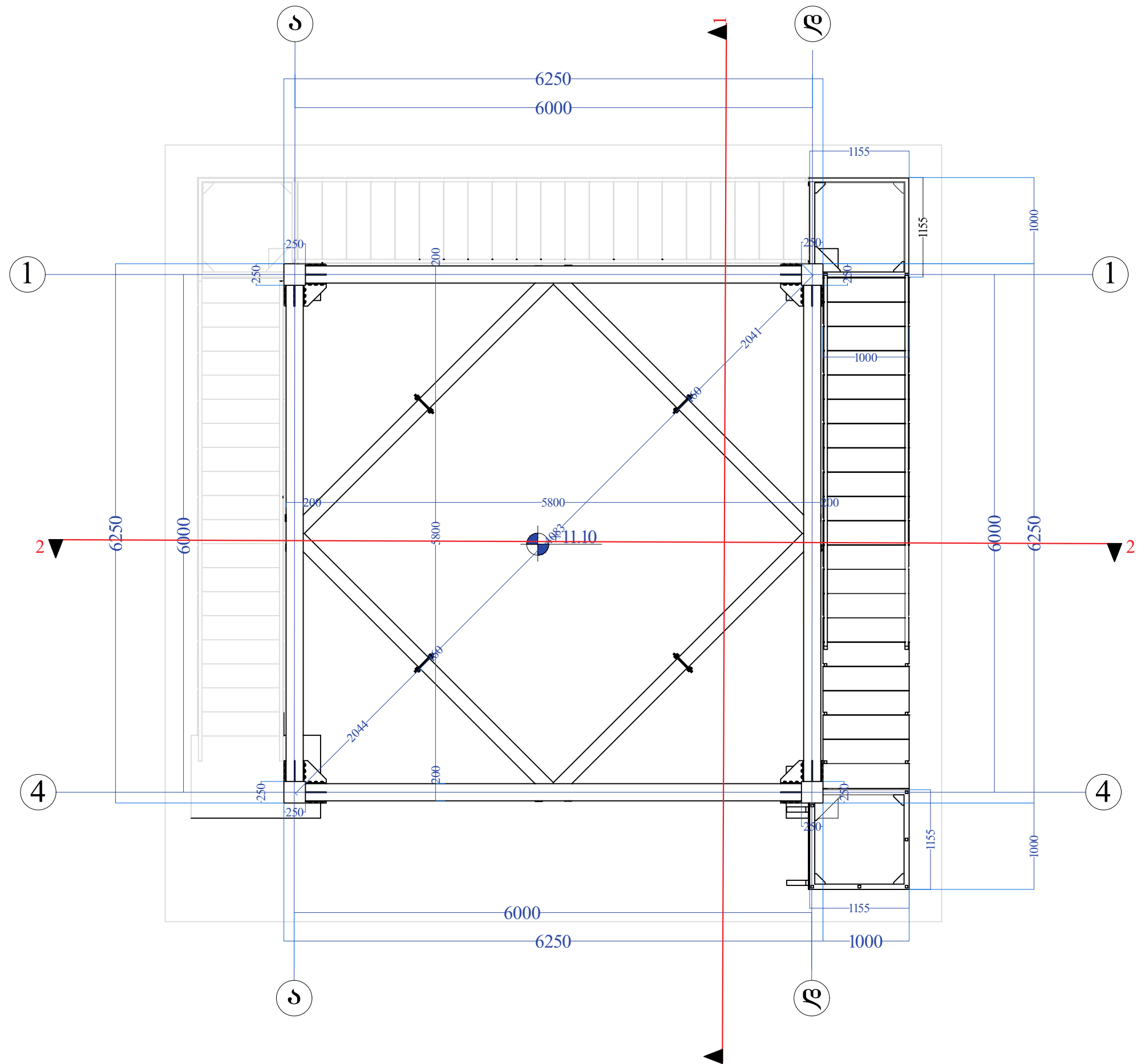
| | | | | | | | | |
|---|---|-------------------|--------------------------------|-------------------|--------------|--------------------------------|--------------|--|
| პროექტის დასახელება: | მასშტაბი: | პროექტი 60362001 | შ.პ.ს. "გოლი 2008" | | | | | |
| ქ.ქუთაისში, ავტომობილის ქ. №41-30 სსიპ "გარემოს ეროვნული სააგენტო"-ს კუთვნილ ტერიტორიაზე სარაღრეო კომპის განთავსების პროექტი (ს/კ 03.01.23.742) | WGS 84 ის კოორდინატის სისტემის UTM პროექცია | ბეტონის დობე | მოწის ნაკვეთის საზღვარი | მონაწილეობა | ფარი | ხელმოწერა | თარიღი | |
| | | მათემატიკური დობე | ტრანსფორმატორი, ელ. ქვესადგური | ფორმატი | 6.1301633 | <i>[Handwritten Signature]</i> | | |
| | | წყალი | ხეობი, პაღმა, ბუნქი | ფორმის დასახელება | A-004 | პროექტის ავტორი | ს.სპინაძე | |
| | | ნაყარი მიწა | ბოძები | ფურცელი | 5 | ლაპარაკი | 6.2016.03.01 | |
| ჩამოკრული გრუნტი | განათების ელ. პოდი | ფურცლები | 23 | მასშტაბი | 6.2016.03.01 | | | |
| კონტრუქციული ხაზი | ონკანი, სათვალავალი ჭა | | | თარიღი | | ფარის მთავარი | | |
| ქრსტალიზი | ანბა, ანტენა | | | | | | | |
| ბუნების მწკრივი | | | | | | | | |



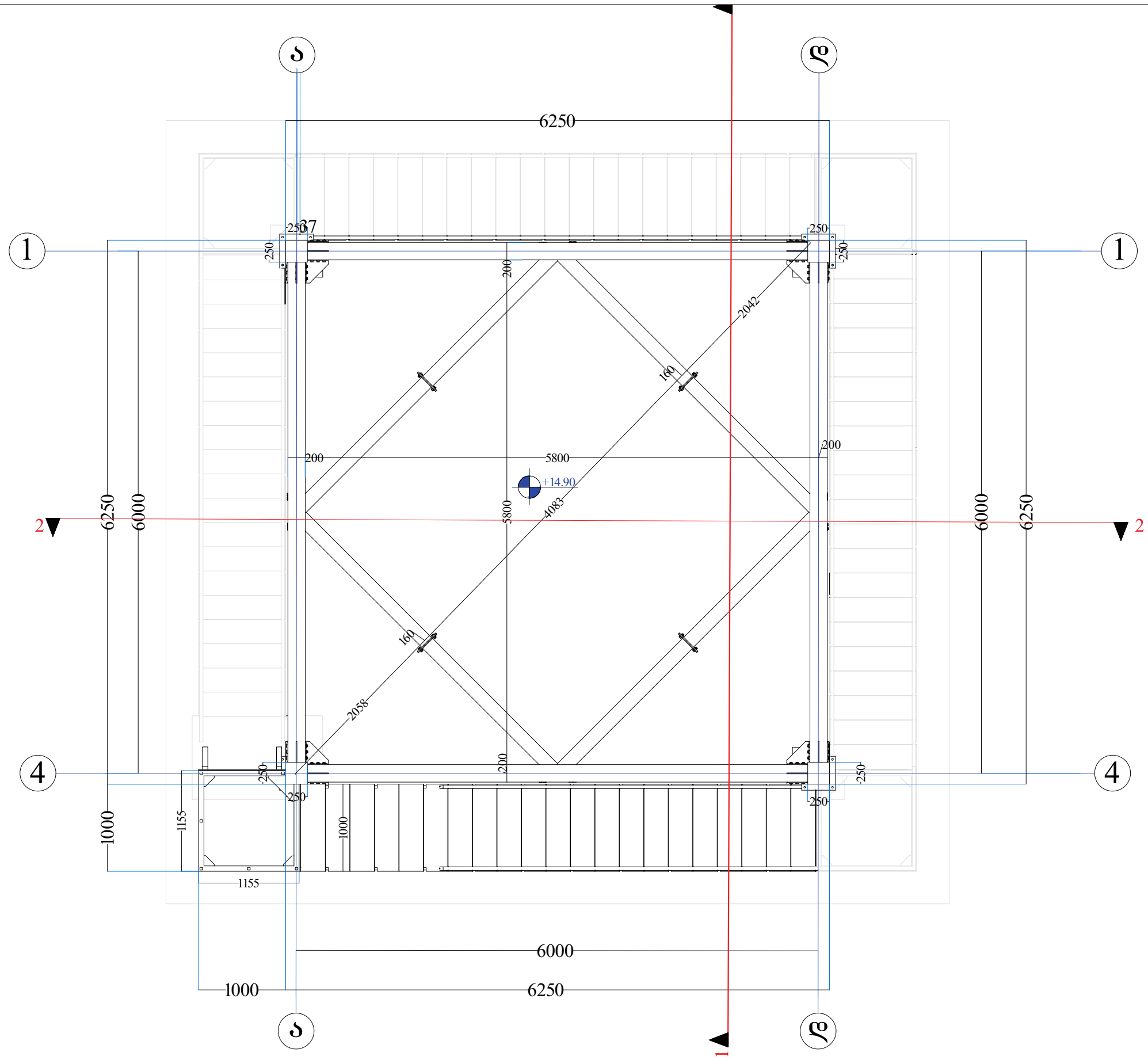
| | | | | | | |
|--|-----------|-----------------|--------------------|-------|----------------|---|
| პროექტის დასახელება: | მასშტაბი: | პირები ნიშნები: | შ.პ.ს. "ვილი 2008" | | | |
| ქ.ქუთაისში, ავტოგრაფიის ქ. №41-ში სსიპ "გარემოს ეროვნული სააგენტო"-ს კუთვნილ ტერიტორიაზე სარაღრე ქოშკის განთავსების პროექტი (ს/კ 03.01.23.742) | | | ფორმატი | A3 | თანამდებარე | თბილისი |
| | | | ფურცლის დასახელება | A-006 | ფურცლის ავტორი | ს.ს.ს.ს.ს.ს. |
| | | | ფურცელი | 7 | დაამუშავა | ნ.ა.ა.ა.ა.ა. |
| | | | ფურცლები | 23 | მასშტაბი | |
| | | | | | თარიღი | შ.პ.ს. "ვილი 2008" საქართველო, ს.ს.ს.ს.ს.ს. |



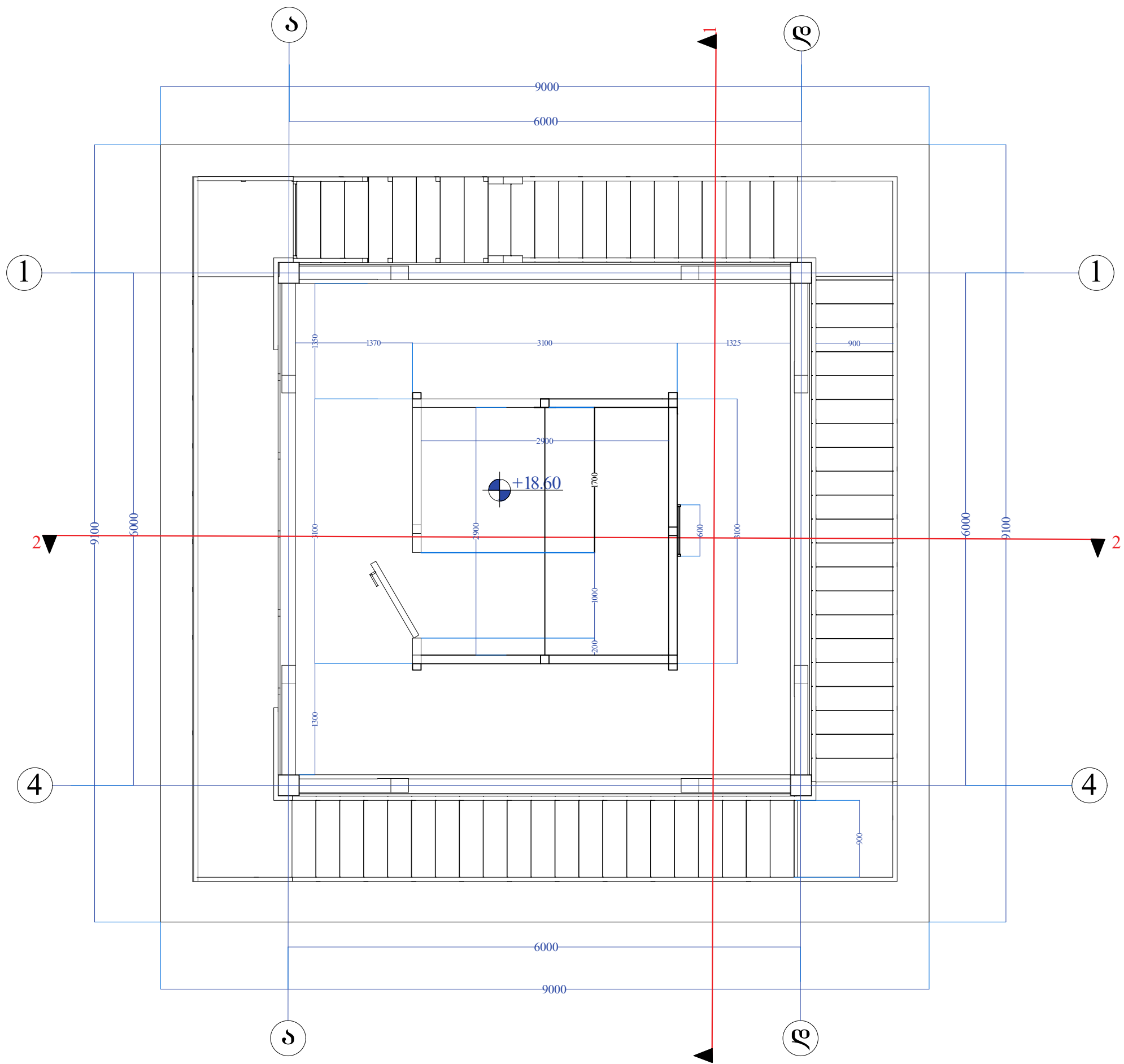
| | | | | | | | | | | | | | | | | | | | | | | | | | | | | | | | |
|--|---------------------|-----------------------------|--|---|--|--|--|------------|------|-----------|--------|--------|------------|-----------|--|-----------------|------------|------------|--|-----------|------------|------------|--|----------|--|--|--|--------|--|--|--|
| <p>პროექტის დასახელება: ქ.ქუთაისში, ავტომშენებლის ქ. №41-შო სსიპ "გარემოს ეროვნული სააგენტო"-ს კუთვნილ ტერიტორიაზე სარაღარე კოვების განთავსების პროექტი (ს/კ 03.01.23.742)</p> | <p>ექსპლიკაცია:</p> | <p>პირები/მომხმარებელი:</p> | <p>ფორმატი: A3 ფურცლის დასახელება: A-101 ფურცელი: 8 ფურცლები: 23</p> | <p>შ.პ.ს. "გეოლოგი 2008"</p> <table border="1"> <tr> <td>მანკაშვილი</td> <td>შპრი</td> <td>სელაშვილი</td> <td>თარიღი</td> </tr> <tr> <td>ლიპაძე</td> <td>მ.ს.პ.პ.პ.</td> <td>ლ. ლომიძე</td> <td></td> </tr> <tr> <td>პროექტის ავტორი</td> <td>ს.ს.პ.პ.პ.</td> <td>ს.ს.პ.პ.პ.</td> <td></td> </tr> <tr> <td>დაამუშავა</td> <td>მ.ს.პ.პ.პ.</td> <td>მ.ს.პ.პ.პ.</td> <td></td> </tr> <tr> <td>მხატვარი</td> <td></td> <td></td> <td></td> </tr> <tr> <td>თარიღი</td> <td></td> <td></td> <td></td> </tr> </table> <p>შპსი +380 606666666</p> | | | | მანკაშვილი | შპრი | სელაშვილი | თარიღი | ლიპაძე | მ.ს.პ.პ.პ. | ლ. ლომიძე | | პროექტის ავტორი | ს.ს.პ.პ.პ. | ს.ს.პ.პ.პ. | | დაამუშავა | მ.ს.პ.პ.პ. | მ.ს.პ.პ.პ. | | მხატვარი | | | | თარიღი | | | |
| მანკაშვილი | შპრი | სელაშვილი | თარიღი | | | | | | | | | | | | | | | | | | | | | | | | | | | | |
| ლიპაძე | მ.ს.პ.პ.პ. | ლ. ლომიძე | | | | | | | | | | | | | | | | | | | | | | | | | | | | | |
| პროექტის ავტორი | ს.ს.პ.პ.პ. | ს.ს.პ.პ.პ. | | | | | | | | | | | | | | | | | | | | | | | | | | | | | |
| დაამუშავა | მ.ს.პ.პ.პ. | მ.ს.პ.პ.პ. | | | | | | | | | | | | | | | | | | | | | | | | | | | | | |
| მხატვარი | | | | | | | | | | | | | | | | | | | | | | | | | | | | | | | |
| თარიღი | | | | | | | | | | | | | | | | | | | | | | | | | | | | | | | |



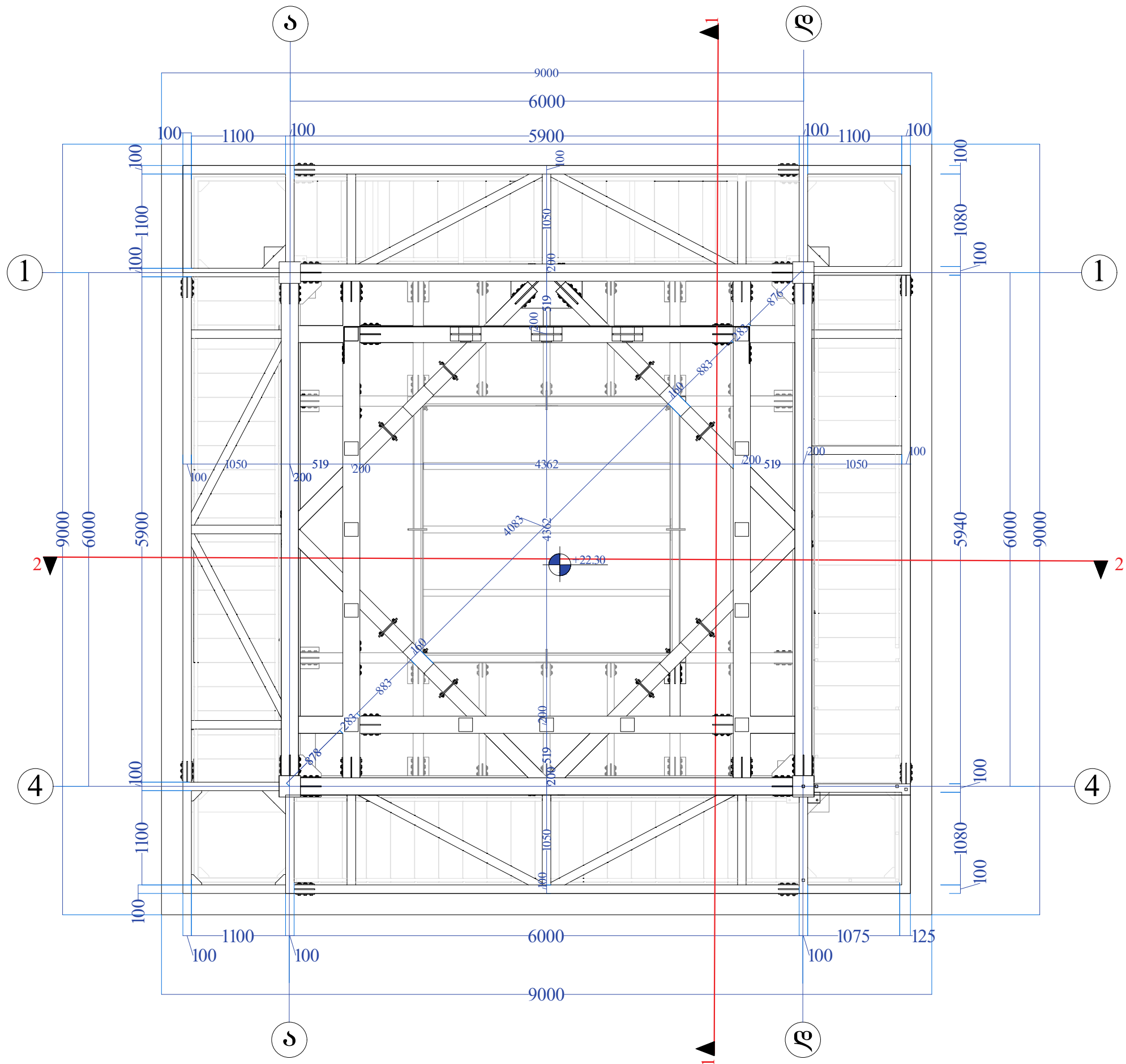
| | | | | | | | |
|---|--------------|--------------------|-------------------|---------------------|-----------------|----------------------|--|
| პროექტის დასახელება: | ექსპლიკაცია: | პირებიანი ნიშნები: | შენიშვნები | შ.პ.ს. "გოლდი 2008" | | | |
| ქ.ქუთაისში, ავტომგზის ქ. №41-ში სსიპ "გარემოს ეროვნული სააგენტო"-ს კუთვნილ ტერიტორიაზე სარგარეო კომპის განთავსების პროექტი (ს/კ 03.01.23.742) | | | შენიშვნები | თანამშრომელი | გვარი | სტატუსი | |
| | | | შრიტები | A3 | დირექტორი | ნ.სპინაძე | |
| | | | შრიტის დასახელება | A-103 | პროექტის ავტორი | ლ.ლომიძე | |
| | | | შრიტები | 10 | ლაპროშავა | ნ.სპინაძე | |
| | | | შრიტები | 23 | მასშტაბი | 1:50 | |
| | | | | მთავარი | 150 | განმ. +11.10 ნიშნული | |



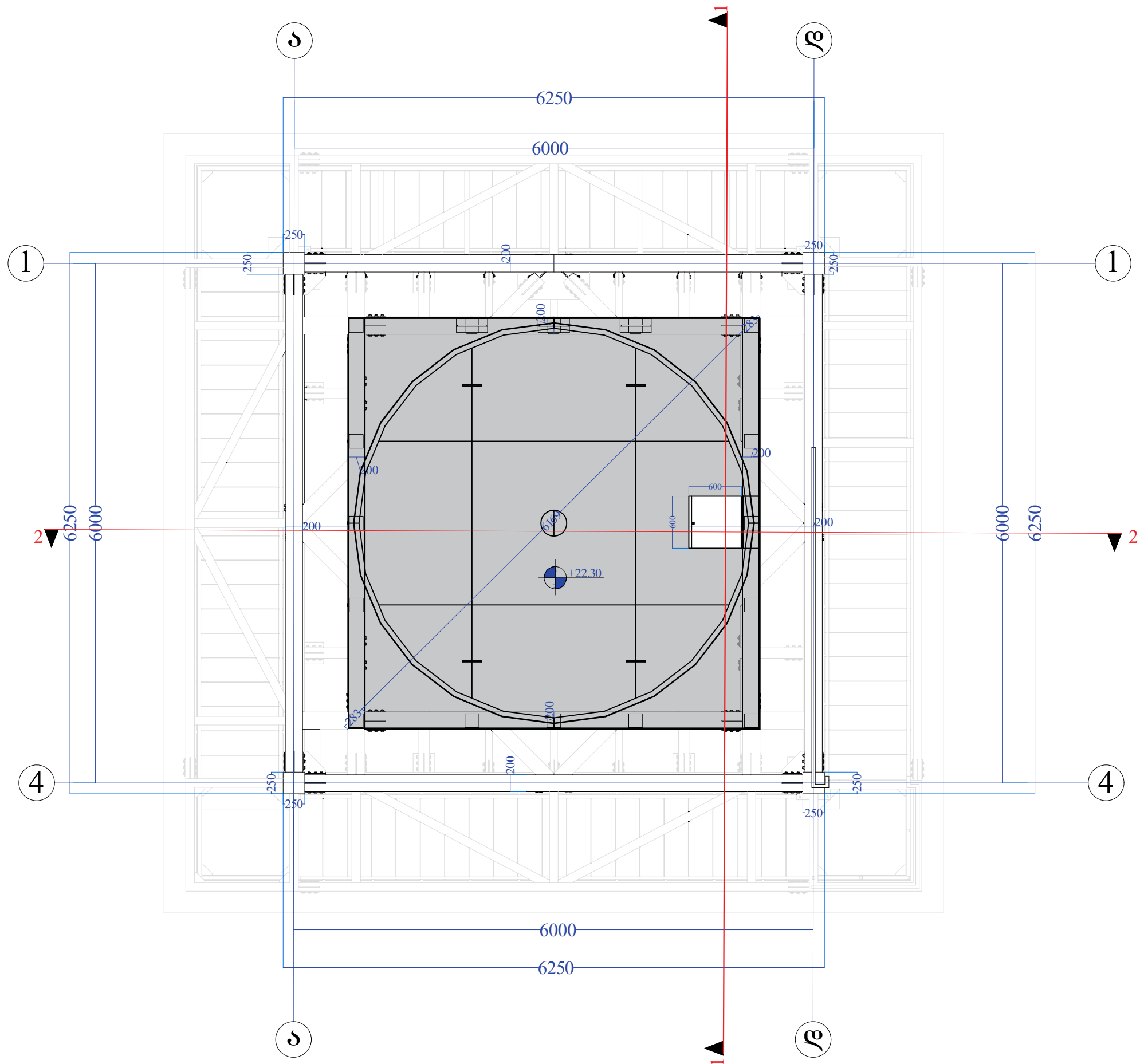
| | | | | | | |
|--|--------------|-------------------|---------------------|-------|--------------|--------|
| პროექტის დასახელება: | ექსპლიკაცია: | პირობითი ნიშნები: | შ.პ.ს. "ჯეოლი 2008" | | | |
| ქ.ქუთაისში, ავტომანქანების ქ. №41-ში სსიპ "გარემოს ეროვნული სააგენტო"-ს კუთვნილ ტერიტორიაზე სარაღარე კოშკის განთავსების პროექტი (ს/კ 03.01.23.742) | | | ფორმატი | A3 | თანამფარველი | თარიღი |
| | | | ფურცლის დასახელება | A-104 | ფურცელი | 11 |
| | | | ფურცელი | 23 | მასშტაბი | 1:1 |
| | | | ფურცელი | 23 | მასშტაბი | 1:1 |
| | | | ფურცელი | 23 | მასშტაბი | 1:1 |



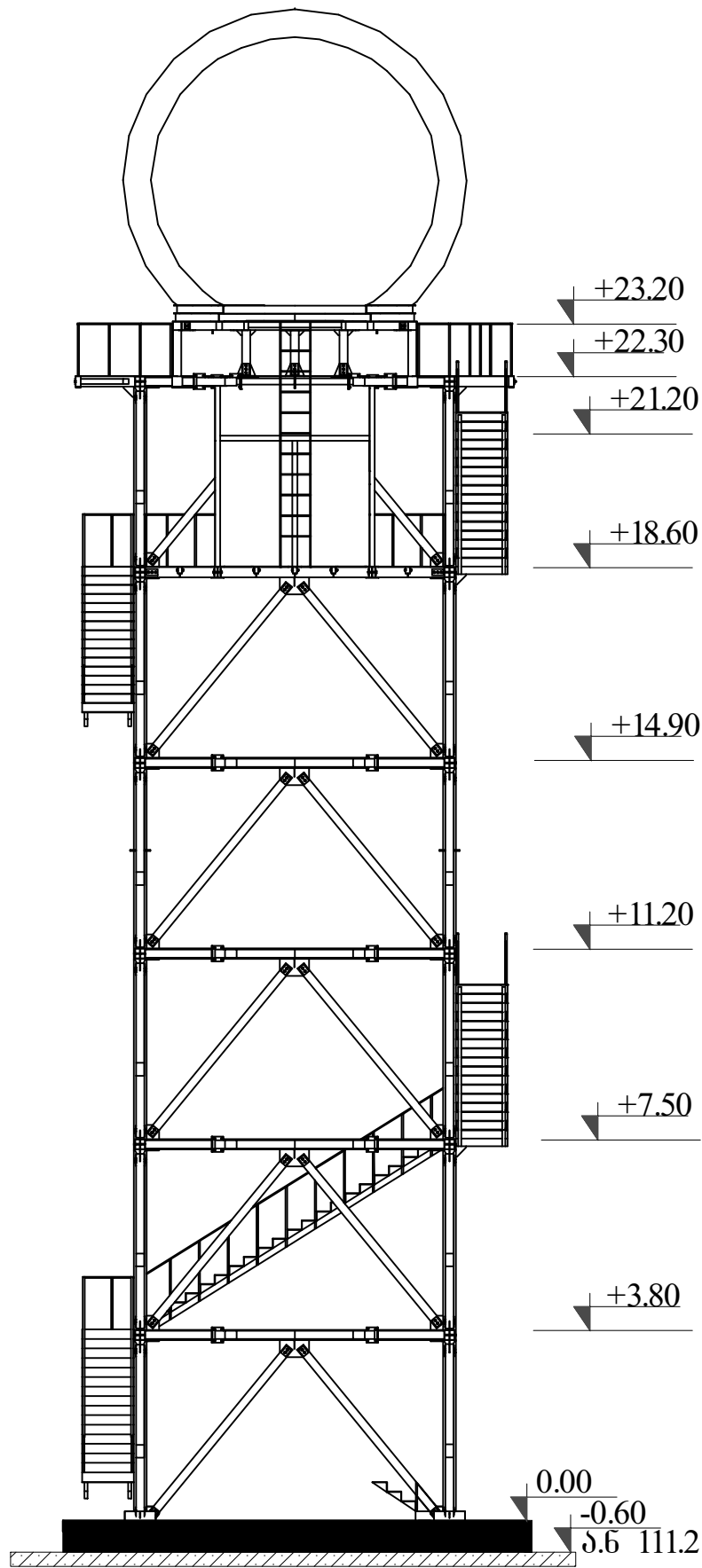
| | | | | | | | | | | | | | | | | | | | | | | | | | | | | | |
|---|---------------------|--------------------------------|---|-----------------------------------|---|----------|--------|-----------|--------|-----------|----------------|--------------------------------|--|-----------------|----------------|--------------------------------|--|-----------|----------------|--------------------------------|--|-------------|--|--|--|--------|--|--|--|
| <p>პროექტის დასახელება: ქ.ქუთაისში, ავტოგზაზე №41-30 სსიპ "გარემოს დაცვის სამსახური"-ს კომპლექსური ტერიტორიაზე სარეაბილიტაციო კომპლექსის განთავსების პროექტი (ს/კ 03.01.23.742)</p> | <p>ექსპლიკაცია:</p> | <p>პროექტი 6035/ა/ბ</p> | <p>ფურცლები ფურცლის დასახელება ფურცელი ფურცლები</p> | <p>A3 A-105 12 23</p> | <p>შ.პ.ს. "გოგოლა 2008"</p> <table border="1"> <tr> <td>მინერალა</td> <td>ვაკარი</td> <td>ხელმოწერა</td> <td>თარიღი</td> </tr> <tr> <td>დირექტორი</td> <td>ს.ს.ს.ს.ს.ს.ს.</td> <td><i>[Handwritten Signature]</i></td> <td></td> </tr> <tr> <td>პროექტის ავტორი</td> <td>ს.ს.ს.ს.ს.ს.ს.</td> <td><i>[Handwritten Signature]</i></td> <td></td> </tr> <tr> <td>დაამუშავა</td> <td>ს.ს.ს.ს.ს.ს.ს.</td> <td><i>[Handwritten Signature]</i></td> <td></td> </tr> <tr> <td>გამოამუშავა</td> <td></td> <td></td> <td></td> </tr> <tr> <td>თარიღი</td> <td></td> <td></td> <td></td> </tr> </table> <p>შენიშვნა: +18.50 მიწის დონე</p> | მინერალა | ვაკარი | ხელმოწერა | თარიღი | დირექტორი | ს.ს.ს.ს.ს.ს.ს. | <i>[Handwritten Signature]</i> | | პროექტის ავტორი | ს.ს.ს.ს.ს.ს.ს. | <i>[Handwritten Signature]</i> | | დაამუშავა | ს.ს.ს.ს.ს.ს.ს. | <i>[Handwritten Signature]</i> | | გამოამუშავა | | | | თარიღი | | | |
| მინერალა | ვაკარი | ხელმოწერა | თარიღი | | | | | | | | | | | | | | | | | | | | | | | | | | |
| დირექტორი | ს.ს.ს.ს.ს.ს.ს. | <i>[Handwritten Signature]</i> | | | | | | | | | | | | | | | | | | | | | | | | | | | |
| პროექტის ავტორი | ს.ს.ს.ს.ს.ს.ს. | <i>[Handwritten Signature]</i> | | | | | | | | | | | | | | | | | | | | | | | | | | | |
| დაამუშავა | ს.ს.ს.ს.ს.ს.ს. | <i>[Handwritten Signature]</i> | | | | | | | | | | | | | | | | | | | | | | | | | | | |
| გამოამუშავა | | | | | | | | | | | | | | | | | | | | | | | | | | | | | |
| თარიღი | | | | | | | | | | | | | | | | | | | | | | | | | | | | | |



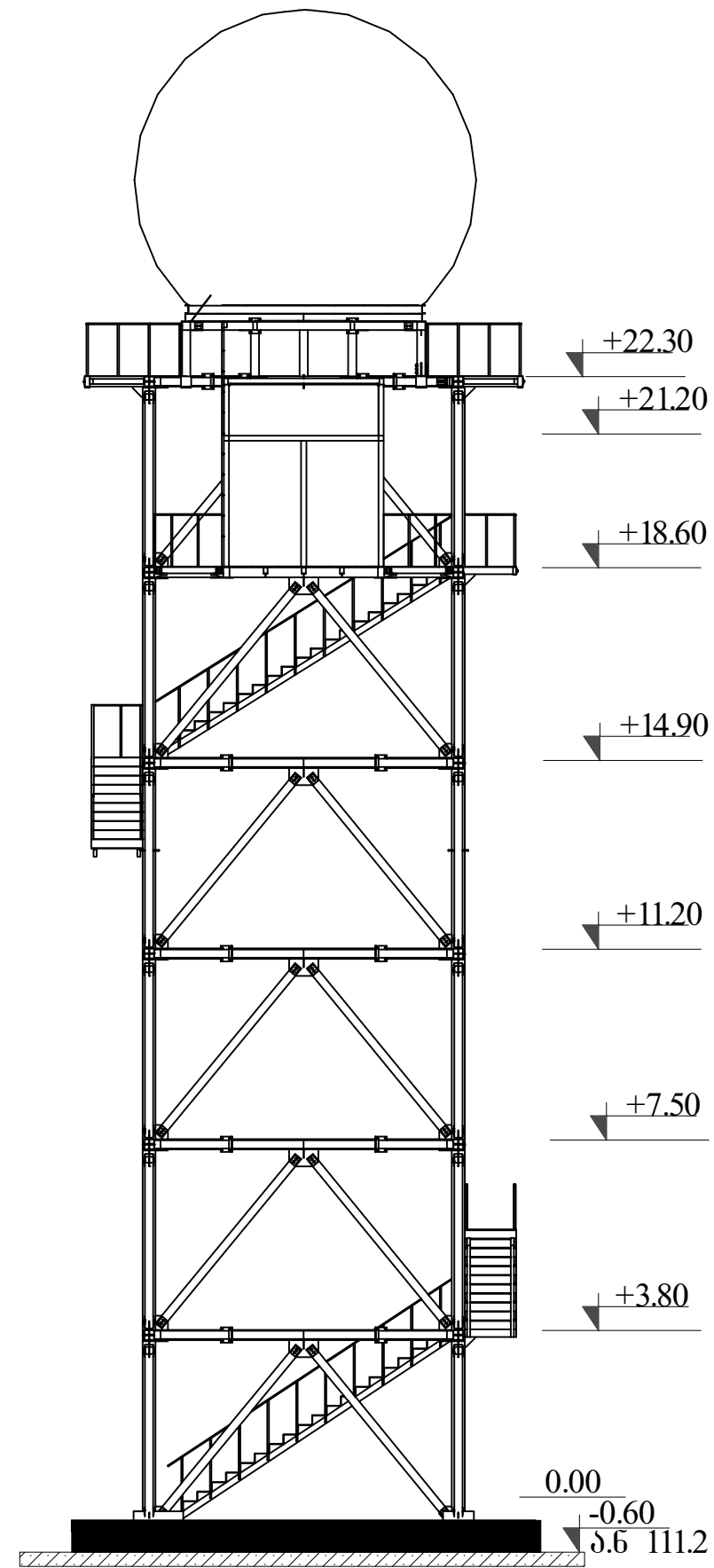
| | | | | | | |
|--|--------------|--------------------|---------------------|-------|-----------|-----------|
| პროექტის დასახელება: | ექსპლიკაცია: | პირდაპირი ნიშნები: | შ.პ.ს. "გოლდი 2008" | | | |
| <p>ქ.ქუთაისში, ავტოგზის №41-ში სსიპ "გარემოს დაცვის სააგენტო"-ს კუთვნილ ტერიტორიაზე სარაფარე კოშკის განთავსების პროექტი (ს/კ 03.01.23.742)</p> | | | ფორმატი | A3 | მხატვრობა | ზაირი |
| | | | ფურცლის დასახელება | A-106 | ფურცელი | მხატვრობა |
| | | | ფურცელი | 13 | მხატვრობა | მხატვრობა |
| | | | ფურცელი | 23 | მხატვრობა | მხატვრობა |
| | | | | | მხატვრობა | მხატვრობა |



| | | | | | | |
|---|-----------|------------------|----------------------|-------|-----------------|-------------|
| პროექტის დასახელება: | მასშტაბი: | პროექტის ნომერი: | შ.პ.ს. "ვილიჯი 2008" | | | |
| ქ.ქუთაისში, ავტომგზის ქ. №41-ში სსიპ "გარემოს ეროვნული სააგენტო"-ს კომპლექსური ტერიტორიაზე სარეაბილიტაციო კომპლექსის განთავსების პროექტი (ს/კ 03.01.23.742) | | | ფორმატი | A3 | თანამშრომელი | თარიღი |
| | | | ფურცლის დასახელება | A-107 | დირექტორი | [Signature] |
| | | | ფურცელი | 14 | პროექტის ავტორი | [Signature] |
| | | | ფურცლები | 23 | ლაპარაკი | [Signature] |
| | | | | | მასშტაბი | [Signature] |

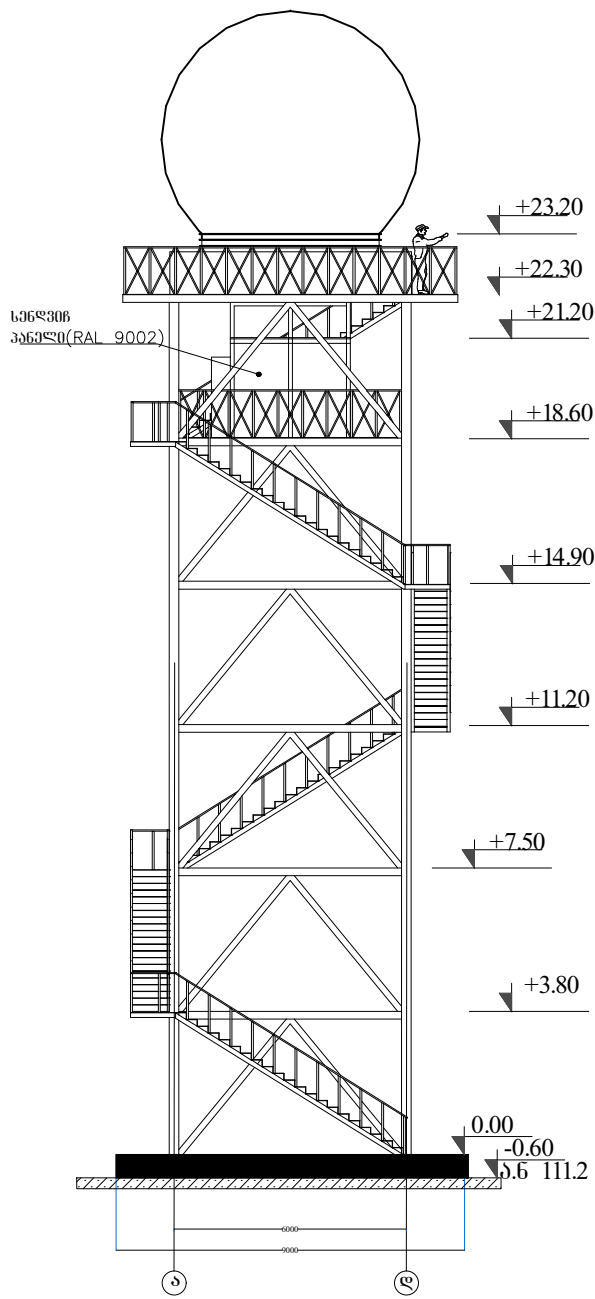


ჭრისი 1-1

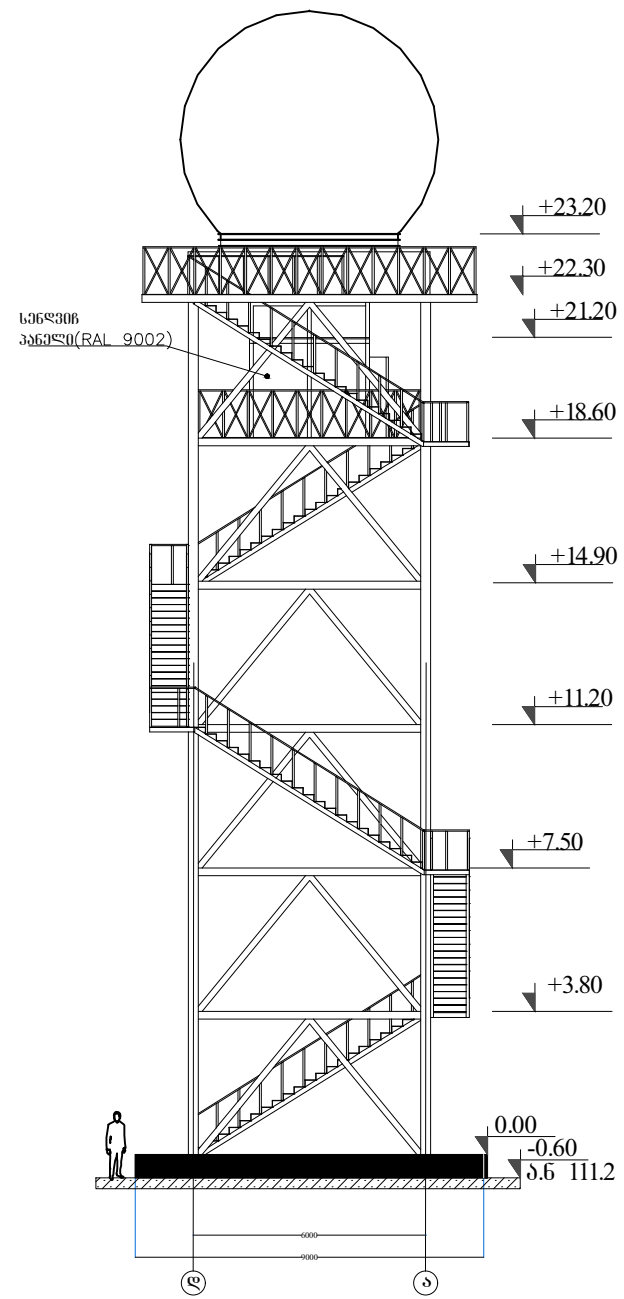


ჭრისი 2-2

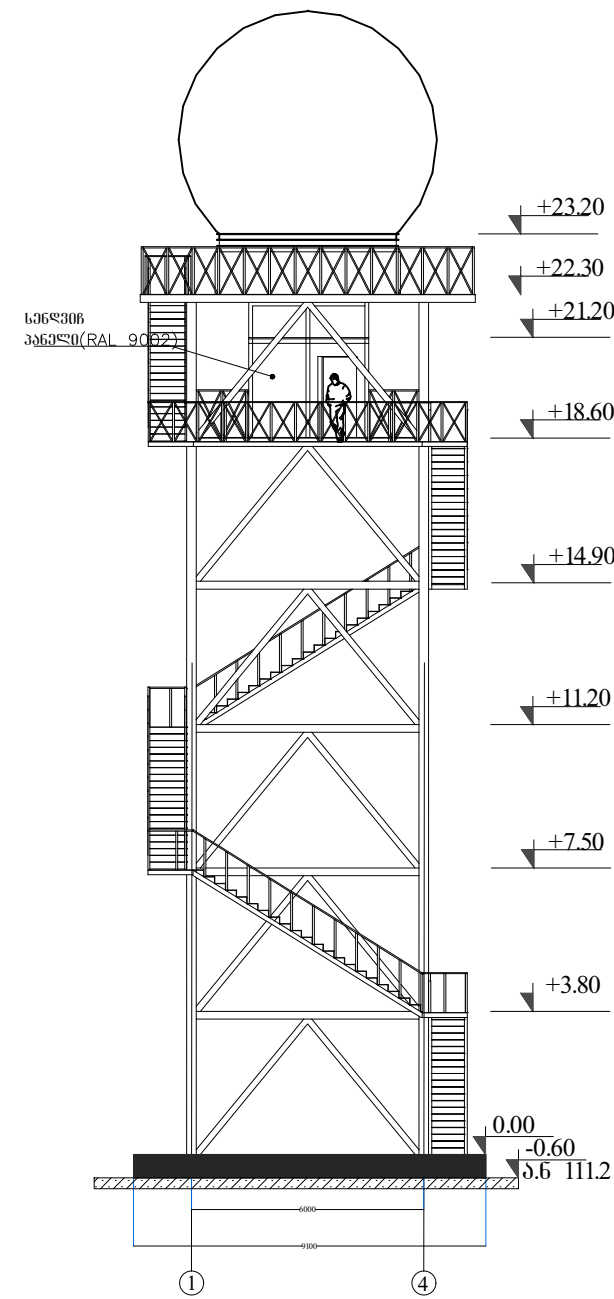
| | | | | | | | |
|---|--------------|-------------------|--------------------|-------|-----------------|---------------|--|
| პროექტის დასახელება: | ექსპლიკაცია: | პირობითი ნიშნები: | შ.პ.ს. "ვილი 2008" | | | | |
| ქ.ქუთაისში, ავტოგრაფიკის ქ. №41-30 სსიპ "გარემოს დაცვის სამსახური"-ს კუთვნილ ტერიტორიაზე სარაღრეო კომპლექსის განთავსების პროექტი (ს/კ 03.01.23.742) | | | შენიშვნა | ზარი | ხელმოწერა | თარიღი | |
| | | | ფორმატი | A3 | დირექტორი | ნ.ს. მანანაძე | |
| | | | შუბლის დასახელება | A-201 | პროექტის ავტორი | ლ. ლომიძე | |
| | | | ურთიერთი | 15 | დაამუშავა | ნ.ს. მანანაძე | |
| | | | ურთიერთი | 23 | მხატვარი | ნ.ს. მანანაძე | |
| | | თარიღი | | | 460200 | | |



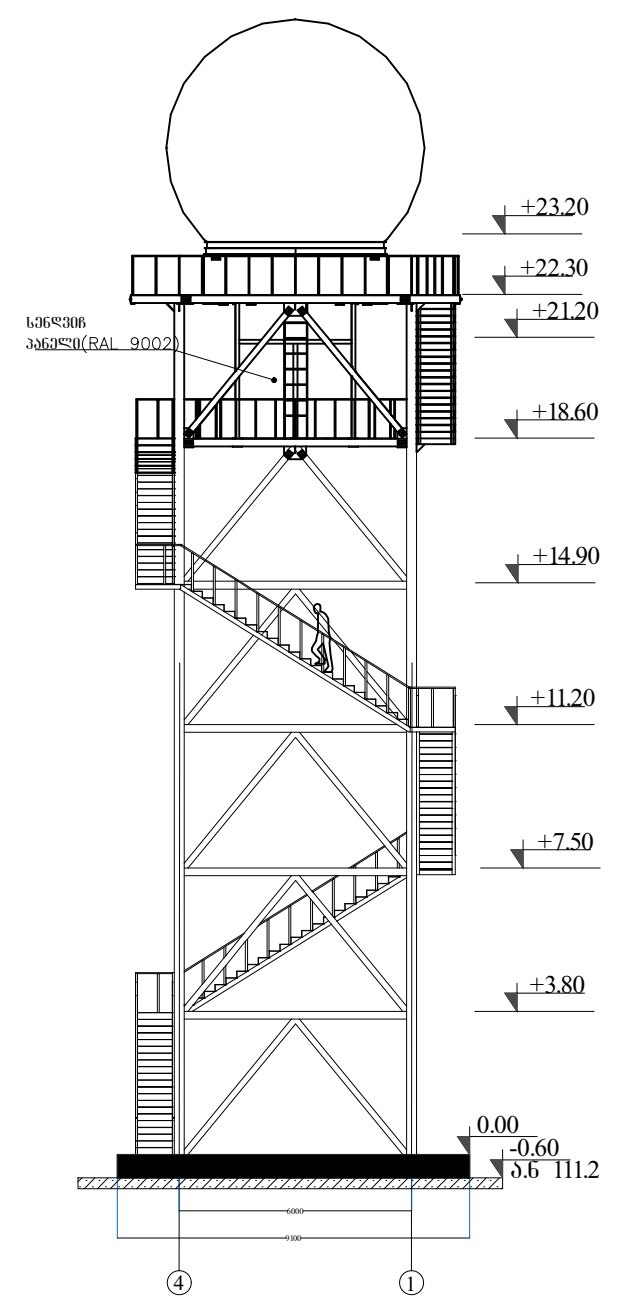
⊙ შესანიშნავი ა-ა ღერძებს შორის



⊙ შესანიშნავი ბ-ბ ღერძებს შორის

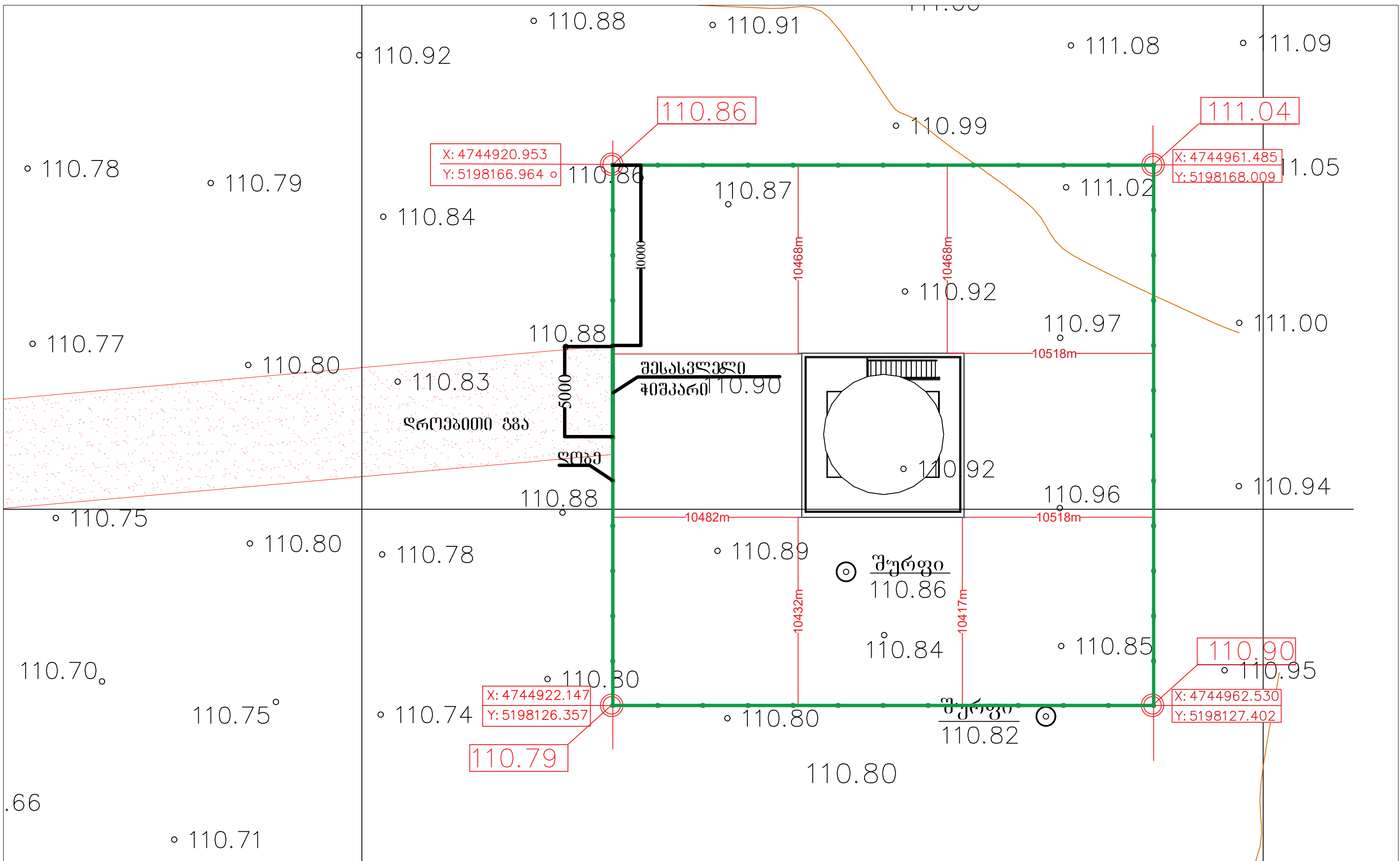


⊙ შესანიშნავი 1-4 ღერძებს შორის

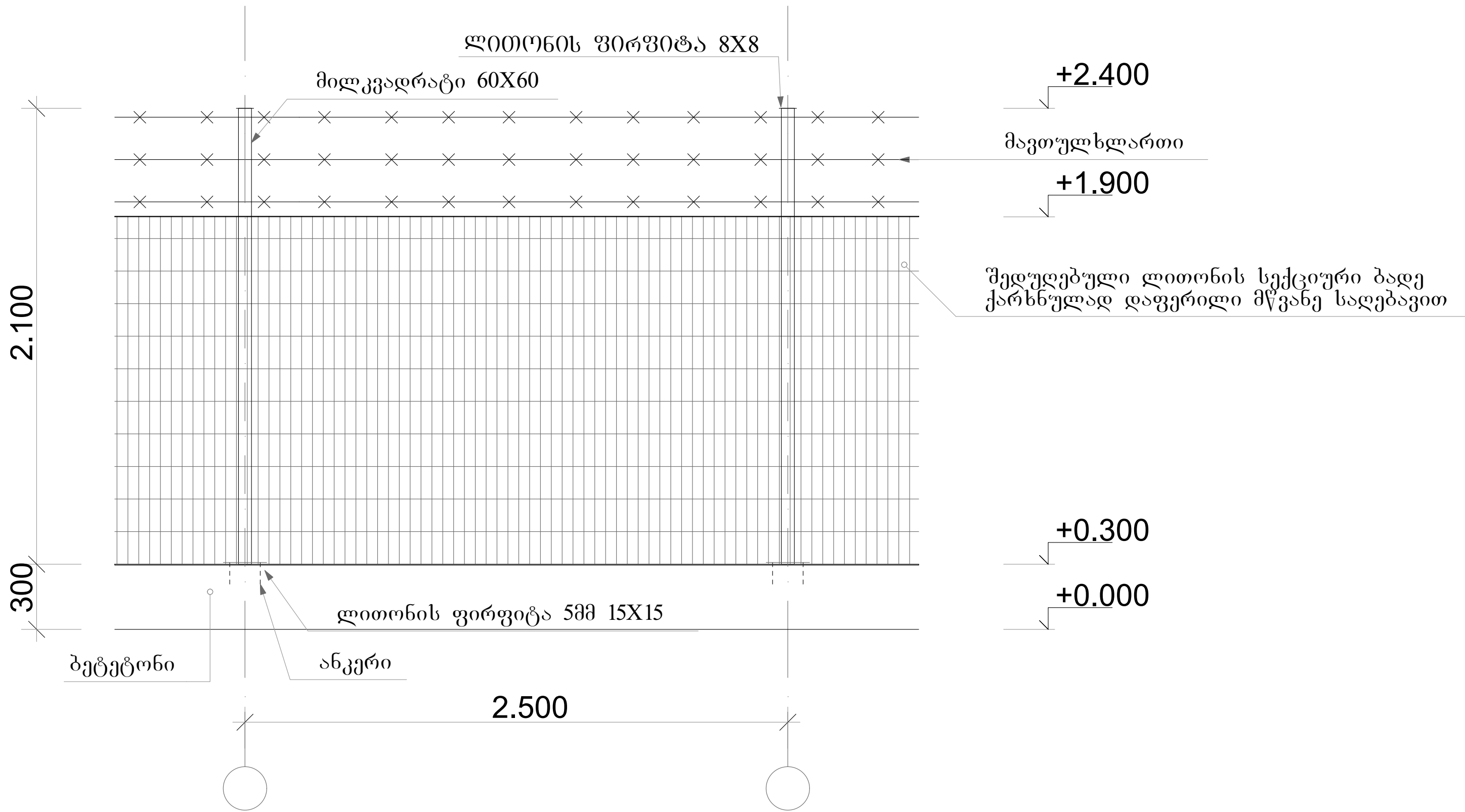


⊙ შესანიშნავი 4-1 ღერძებს შორის

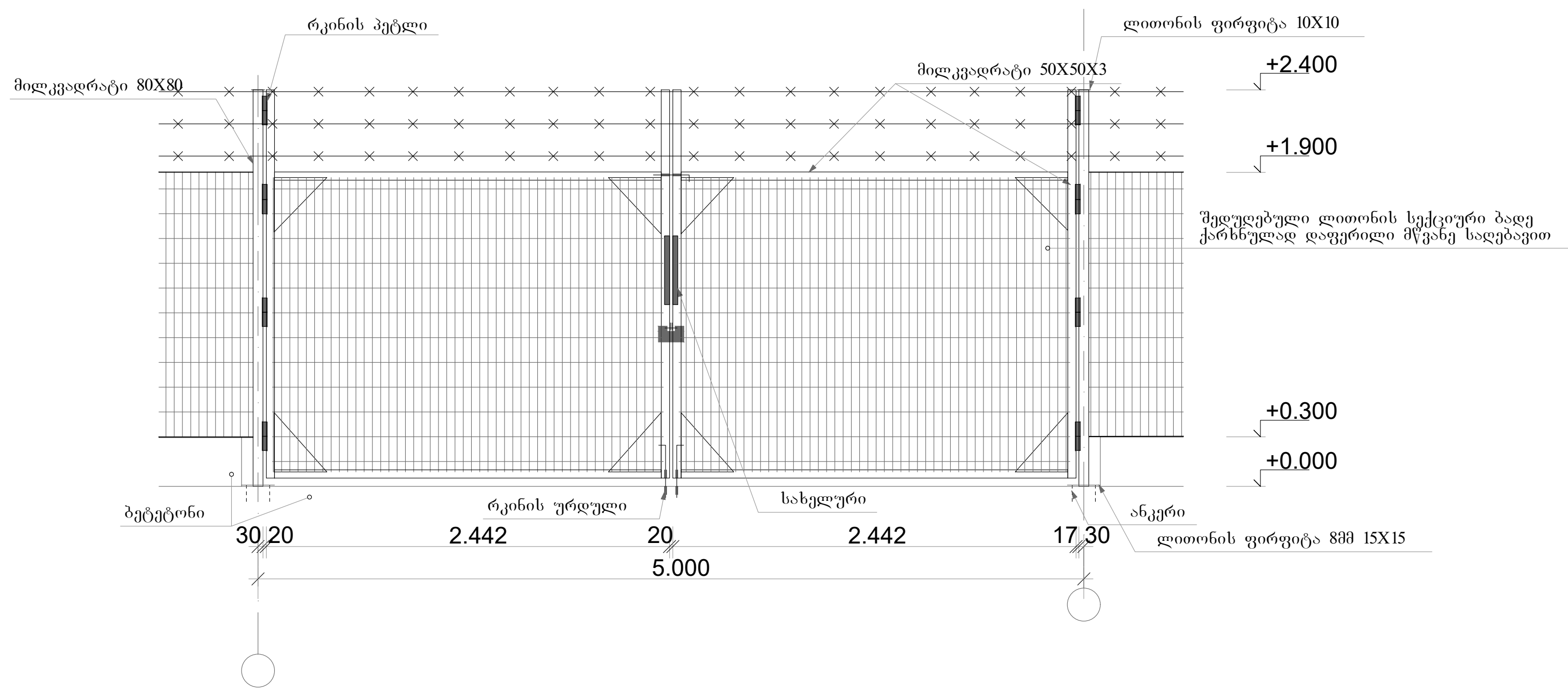
| | | | | | | |
|---|-----------|------------------|--------------------|-------------------|-----------------|--------------|
| პროექტის დასახელება: | მასშტაბი: | პირველი ნიშნები: | შენიშვნები | შპს "გილოლი 2008" | | |
| ქ.ქუთაისში, ავტოგზის №41-ში სსიპ "გარემოს ეროვნული სააგენტო"-ს კუთვნილ ტერიტორიაზე სარაღარე კოშკის განთავსების პროექტი (ს/კ 03.01.23.742) | | | ფორმატი | A3 | მენეჯერი | გვარი |
| | | | ფურცლის დასახელება | A-301 | დირექტორი | სსიპ |
| | | | ფურცელი | 16 | მ. არქიტექტორი | ლ. ლომიძე |
| | | | ფურცლები | 23 | პროექტის ავტორი | სსიპ |
| | | | | | ლაშქვაძე | გ. ნაღაშვილი |
| | | მისამართი | | მხატვარი | მხატვარი | |



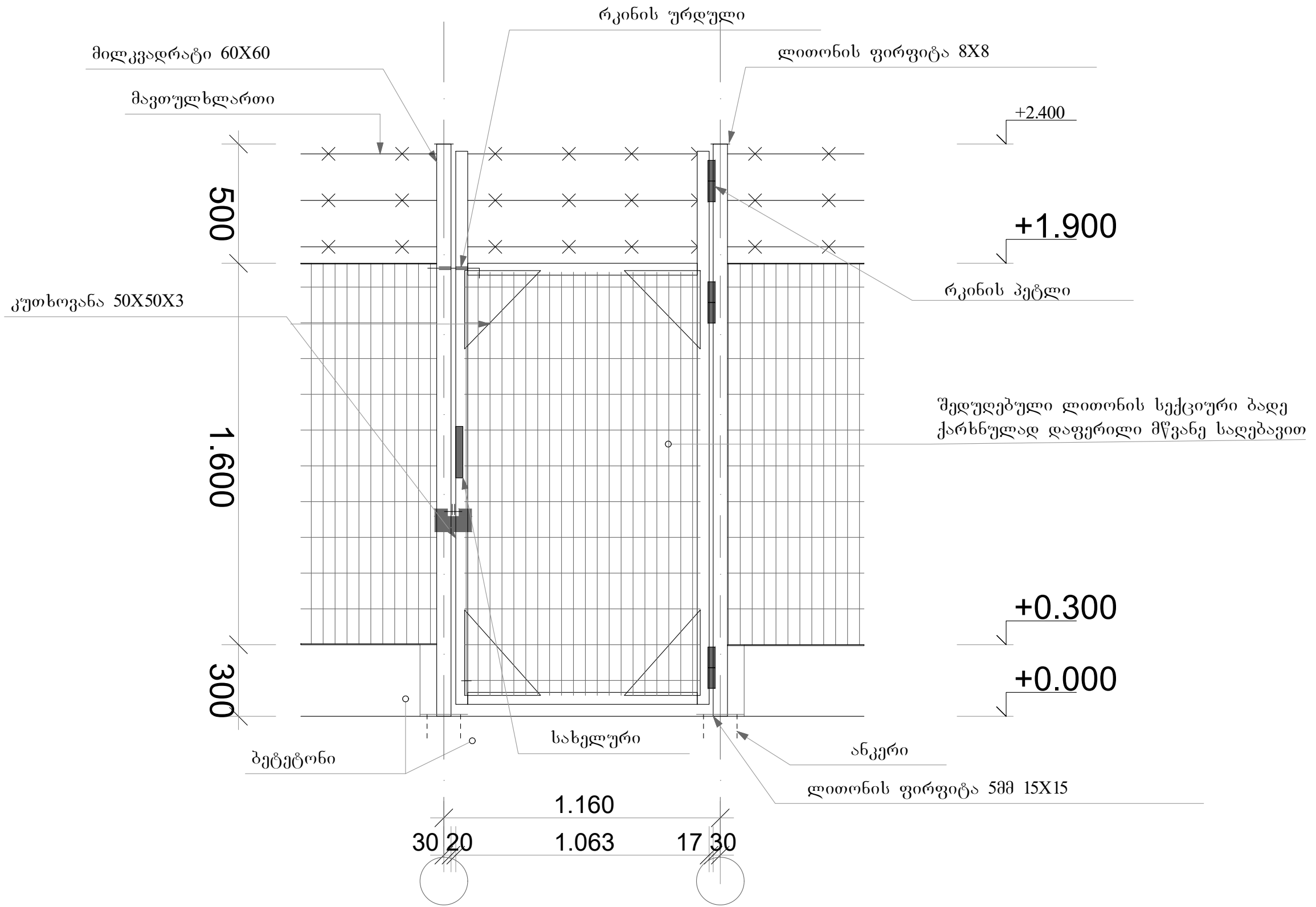
| | | | | | | | |
|---|-------|--------------|---------|-----------------------|---------|---------|---------|
| პროექტის დასახელება: | | ექსპლიკაცია: | | შ.პ.ს. "გოლი 2008" | | | |
| ქ.ქუთაისში, ავტომგზის ქ. №41-30 სსიპ "გარემოს ეროვნული სააგენტო"-ს კუთვნილ ტერიტორიაზე სარაღრეო კომპის განთავსების პროექტი (ს/კ 03.01.23.742) | | | | შენიშვნა | ფურცელი | სტადია | თარიღი |
| ფურცელი | A3 | შენიშვნა | ფურცელი | ფურცელი | ფურცელი | ფურცელი | ფურცელი |
| ფურცლის დასახელება | A-501 | შენიშვნა | ფურცელი | ფურცელი | ფურცელი | ფურცელი | ფურცელი |
| ფურცელი | 17 | შენიშვნა | ფურცელი | ფურცელი | ფურცელი | ფურცელი | ფურცელი |
| ფურცელი | 23 | შენიშვნა | ფურცელი | ფურცელი | ფურცელი | ფურცელი | ფურცელი |
| | | | | განმარტების კომპლექსი | | | |



| | | | | | | |
|--|--------------|-------------------|--------------------|-----------------|------------|--------|
| პროექტის დასახელება: ქ.ქუთაისში, ავტომგზავნის ქ. №41-ში სსიპ "გარემოს ეროვნული სააგენტო"-ს კუთვნილ ტერიტორიაზე სარაღარე კოშკის განთავსების პროექტი (ს/კ 03.01.23.742) | ექსპლიკაცია: | პირობითი ნიშნები: | შ.პ.ს. "გოლი 2008" | | | |
| | | | მანქანაშენი | გვარი | საქმიანობა | თარიღი |
| | | | დირექტორი | ს.სპინაძე | საქმიანობა | |
| | | | მთ. არქიტექტორი | ლ. ლომიძე | ს.სპინაძე | |
| | | | არქიტექტორი | ს.სპინაძე | ს.სპინაძე | |
| ფორმატი | A3 | ლაპარაკი | ს.სპინაძე | | | |
| ფურცლის დასახელება | A-502 | მასშტაბი | ს.სპინაძე | | | |
| ფურცელი | 18 | მასშტაბი | ს.სპინაძე | | | |
| ფურცლები | 23 | მასშტაბი | ს.სპინაძე | | | |
| | | | | ლითონის ფირფიტა | | |




| | | | | | | |
|--|--------------|-------------------|--------------------|-------|-------------|-----------------------|
| პროექტის დასახელება: ქ.ქუთაისში, ავტომგზავნის ქ. №41-ში სსიპ "გარემოს ეროვნული სააგენტო"-ს კუთვნილ ტერიტორიაზე სარალარე კოშკის განთავსების პროექტი (ს/კ 03.01.23.742) | ექსპლიკაცია: | პირობითი ნიშნები: | შ.პ.ს. "გოლი 2008" | | | |
| | | | მანუალური | ფარი | ხელმოწერა | თარიღი |
| | | | ფორმატი | A3 | მ. სპინაძე | |
| | | | ურთულს დასახელება | A-503 | ლ. ლუმაძე | |
| | | | ურთილი | 19 | არქიტექტორი | ს. სპინაძე |
| ურთილები | 23 | ლაპუშავა | ნ. ჯვალაძე | | | |
| | | | მასშტაბი | | | |
| | | | თარიღი | | | პროექტი (პარამეტრი 1) |





| | | | | | | | |
|--|--------------|-------------------|--------------------|----------------------|-----------------|-------------|--|
| პროექტის დასახელება: | ექსპლიკაცია: | პირობითი ნიშნები: | შ.პ.ს. "გოლი 2008" | | | | |
| ქ.ქუთაისში, ავტომწვენილის ქ. №41-ში სსიპ "გარემოს ეროვნული სააგენტო"-ს კუთვნილ ტერიტორიაზე სარაღრე კოშკის განთავსების პროექტი (ს/კ 03.01.23.742) | | | შენიშვნა | ფარი | ხელმოწერა | თარიღი | |
| | | | ფორმატი | A3 | ლიტონის ფირფიტა | 6.5.30.5.30 | |
| | | | ფურცლის დასახელება | A-504 | ლიტონის ფირფიტა | 6.5.30.5.30 | |
| | | | ფურცელი | 20 | ლიტონის ფირფიტა | 6.5.30.5.30 | |
| | | | ფურცლები | 23 | ლიტონის ფირფიტა | 6.5.30.5.30 | |
| | | | თარიღი | ჩიპარტი (პარიანტი 2) | | | |

ჭრილი +23.20 ნიშნულზე





| | | | | | | | | | | |
|--|--------------|--------------------|--------------------|-------|---------------------------------|-----------|------------|-----------|---------------|--|
| პროექტის დასახელება: | ექსპლიკაცია: | პირებიანი ნიშნები: | | | შ.პ.ს. "გოლდი 2008" | | | | | |
| <p>ქ.ქუთაისში, ავტოგრაფიკის ქ. №41-ში სსიპ "გარემოს ეროვნული სააგენტო"-ს კუთვნილ ტერიტორიაზე სარაღრე კოშკის განთავსების პროექტი (ს/კ 03.01.23.742)</p> | | | ფორმატი | A3 | თანამდებარე | გვარი | სტრუქტურა | თარიღი | | |
| | | | ფურცლის დასახელება | A-901 | დრეჟირი | ნ.სპინაძე | მ. არაქიძე | ლ. ლომიძე | | |
| | | | ფურცელი | 21 | პროექტის ავტორი | ნ.სპინაძე | დაამუშავა | ნ.სპინაძე | გ. ბაგრატიანი | |
| | | | ფურცლები | 23 | მასშტაბი | 5:100 | მხარე | | | |
| | | | | | საპროექტო სამუშაოების დასრულება | | | | | |

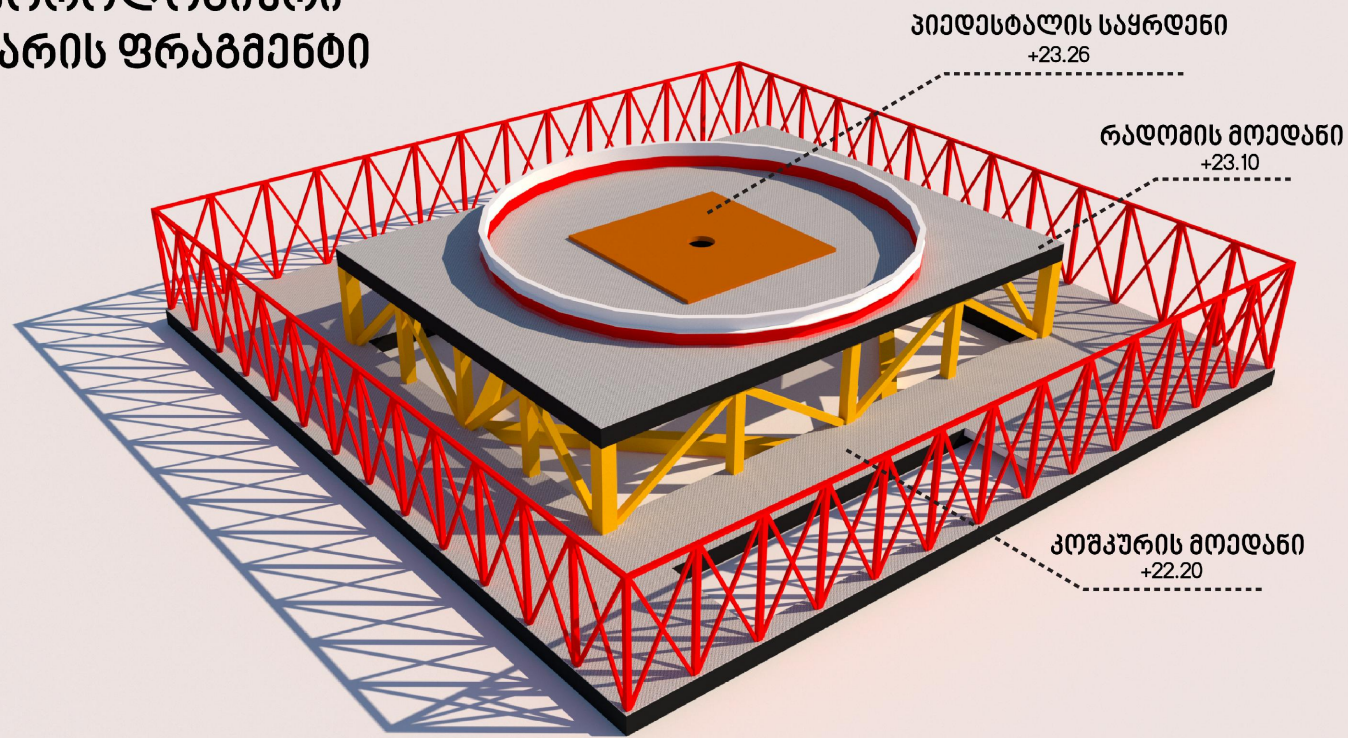


| | | | | | | |
|--|--------------|-------------------|---------------------|--------------------------|-----------------|-------------|
| პროექტის დასახელება: | ექსპლიკაცია: | პირობითი ნიშნები: | შ.პ.ს. "ჯეოლი 2008" | | | |
| <p>ქ.ქუთაისში,ავტომობილის ქ. №41-ში სსიპ "გარემოს ეროვნული სააგენტო"-ს კუთვნილ ტერიტორიაზე სარაღრე კოშკის განთავსების პროექტი (ს/კ 03.01.23.742)</p> | | | ფორმატი | A3 | თანამშრომელი | თარიღი |
| | | | ფურცლის დასახელება | A-902 | დირექტორი | [Signature] |
| | | | ფურცელი | 22 | პროექტის ავტორი | [Signature] |
| | | | ფურცლები | 23 | ლაგებულება | [Signature] |
| | | | | | მასშტაბი | [Signature] |
| | | | თარიღი | სპ. ინჟინერი/პროექტირება | | |

მეტეოროლოგიური რადარის ფრაგმენტი

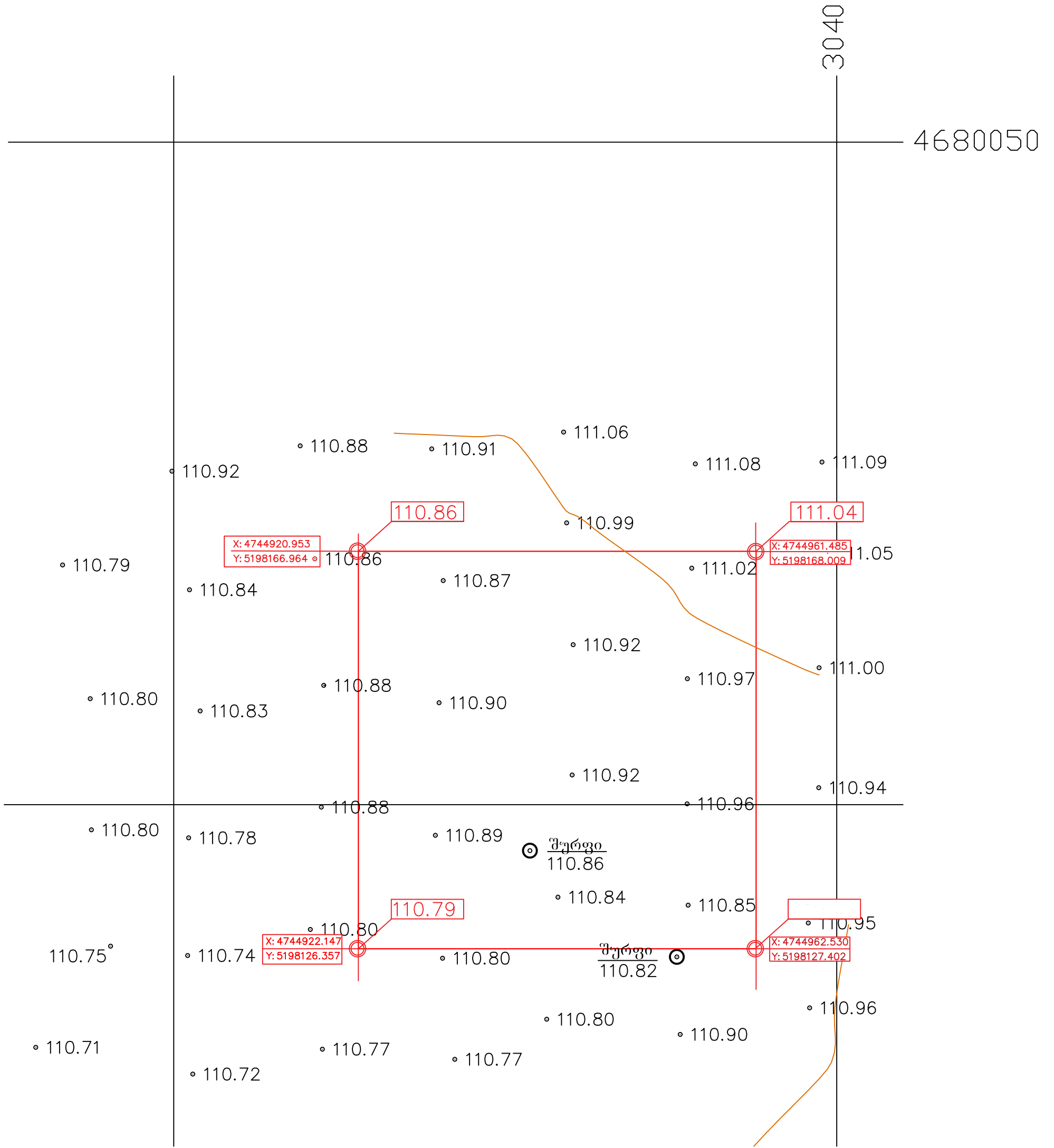


მეტეოროლოგიური რადარის ფრაგმენტი

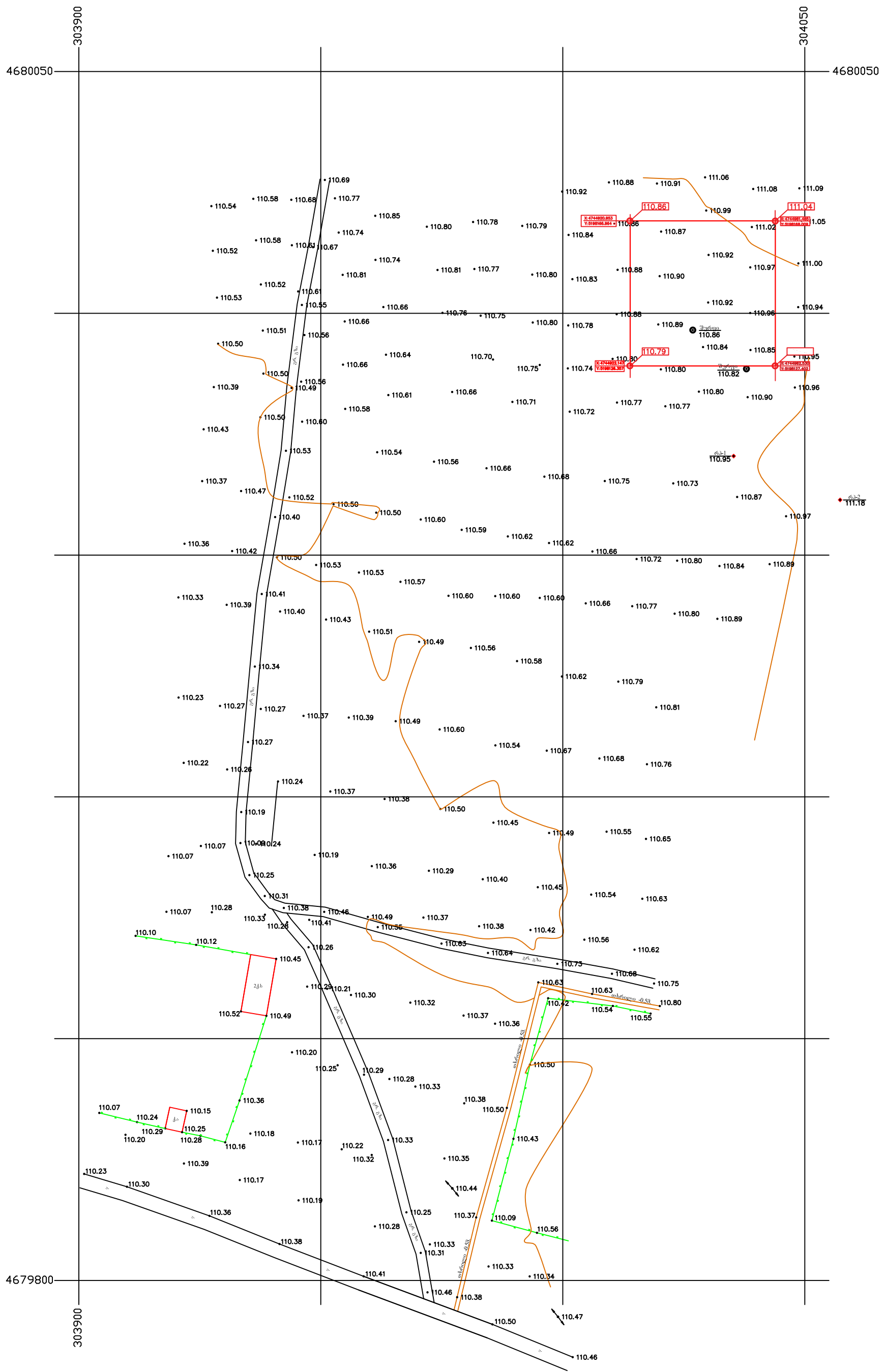


| | | | | | | | |
|---|-----------|-----------------|---------------------|-------|-----------------|-------------|--------|
| პროექტის დასახელება: | მასშტაბი: | პირები ნიშნები: | შ.პ.ს. "გოლდი 2008" | | | | |
| ქ.ქუთაისში, ავტოგზის №41-ში სსიპ "გარემოს დაცვის სააგენტო"-ს კუთვნილ ტერიტორიაზე სარაღარე კოშკის განთავსების პროექტი (ს/კ 03.01.23.742) | | | ფორმატი | A3 | თანამდებობა | შეამოწმა | თარიღი |
| | | | შუბლის დასახელება | A-903 | დამამუშავებელი | ს. ს. ს. ს. | |
| | | | ფურცელი | 23 | პროექტის ავტორი | ს. ს. ს. ს. | |
| | | | ფურცლები | 23 | დაამუშავა | ს. ს. ს. ს. | |
| | | | | | შეამოწმა | ს. ს. ს. ს. | |
| | | | | | სპ. განყოფილება | | |

მიწის ნაკვეთის გეგმა



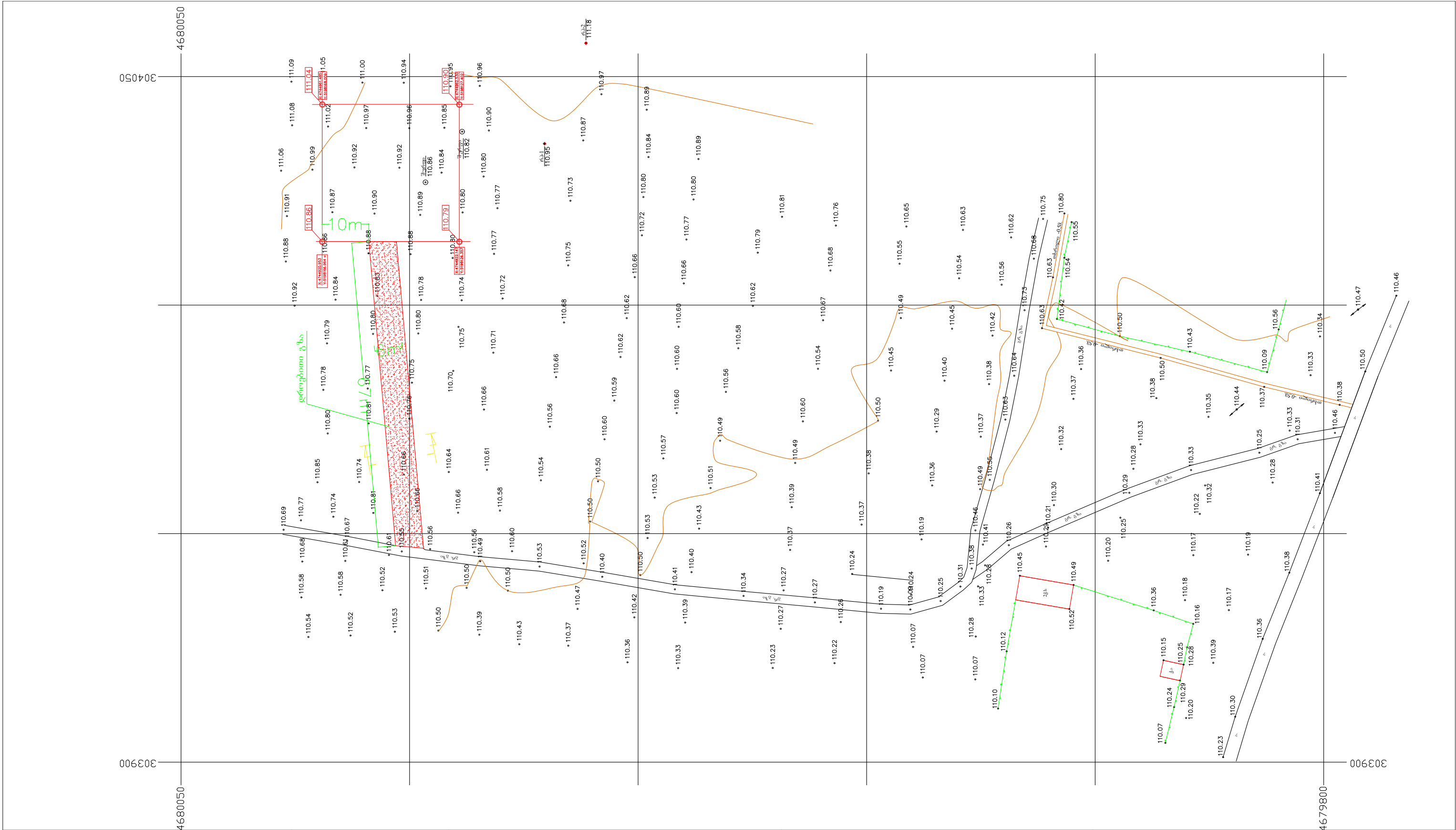
| | | | | | | | | | | | | | | | | | | | | | | | | | | | | | | | | | | | | | | | |
|--------------|---|-------------|--|-------------|-------|----------|--------|-----------|------------|--|--|---------|-----------|--|--|--------------|------------|--|--|-----------|------------|--|--|---------|--|--|--|-------------|--|--|--|-------------|--|--|--|---------|--|--|--|
| ფურცელი A | პირობითი ნიშნები | შენიშვნები: | ქ. ქუთაისში, აგროშენიშნების ქ. N41-ში სსიპ „აგრომის“ ფრთხილ სააგენტო-ს კუთვნილ ტერიტორიაზე ხარაღბურ კომპოს განთავსების პროექტი | | | | | | | | | | | | | | | | | | | | | | | | | | | | | | | | | | | | |
| შესანიშნავი: | ±0.00(150.00) | | შ.პ.ს. „აგრომის2008“ | | | | | | | | | | | | | | | | | | | | | | | | | | | | | | | | | | | | |
| | <ul style="list-style-type: none"> მიწის ნაკვეთის საზღვარი განაშენიანების რეკონსტრუქციის საკადასტრო წითელი ხაზი | | <table border="1"> <tr> <td>თანამდებობა</td> <td>გვარი</td> <td>სტამბოლი</td> <td>თარიღი</td> </tr> <tr> <td>დირექტორი</td> <td>ს. ხვინაძე</td> <td></td> <td></td> </tr> <tr> <td>პროექტი</td> <td>ა. ლომიძე</td> <td></td> <td></td> </tr> <tr> <td>პრ. ადვოკატი</td> <td>ს. ხვინაძე</td> <td></td> <td></td> </tr> <tr> <td>დაამუშავა</td> <td>ს. ხვინაძე</td> <td></td> <td></td> </tr> <tr> <td>შამშინი</td> <td></td> <td></td> <td></td> </tr> <tr> <td>შემოწმებული</td> <td></td> <td></td> <td></td> </tr> <tr> <td>სტრუქტურული</td> <td></td> <td></td> <td></td> </tr> <tr> <td>პროექტი</td> <td></td> <td></td> <td></td> </tr> </table> | თანამდებობა | გვარი | სტამბოლი | თარიღი | დირექტორი | ს. ხვინაძე | | | პროექტი | ა. ლომიძე | | | პრ. ადვოკატი | ს. ხვინაძე | | | დაამუშავა | ს. ხვინაძე | | | შამშინი | | | | შემოწმებული | | | | სტრუქტურული | | | | პროექტი | | | |
| თანამდებობა | გვარი | სტამბოლი | თარიღი | | | | | | | | | | | | | | | | | | | | | | | | | | | | | | | | | | | | |
| დირექტორი | ს. ხვინაძე | | | | | | | | | | | | | | | | | | | | | | | | | | | | | | | | | | | | | | |
| პროექტი | ა. ლომიძე | | | | | | | | | | | | | | | | | | | | | | | | | | | | | | | | | | | | | | |
| პრ. ადვოკატი | ს. ხვინაძე | | | | | | | | | | | | | | | | | | | | | | | | | | | | | | | | | | | | | | |
| დაამუშავა | ს. ხვინაძე | | | | | | | | | | | | | | | | | | | | | | | | | | | | | | | | | | | | | | |
| შამშინი | | | | | | | | | | | | | | | | | | | | | | | | | | | | | | | | | | | | | | | |
| შემოწმებული | | | | | | | | | | | | | | | | | | | | | | | | | | | | | | | | | | | | | | | |
| სტრუქტურული | | | | | | | | | | | | | | | | | | | | | | | | | | | | | | | | | | | | | | | |
| პროექტი | | | | | | | | | | | | | | | | | | | | | | | | | | | | | | | | | | | | | | | |



| პირობითი აღნიშვნები | |
|---|--------------------------------|
| WGS 84-ის კოორდინატთა სისტემის UTM პროექცია | |
| | ბუჩქების ღობე |
| | მაკუთულობის ღობე |
| | გაზი |
| | წყალი |
| | ნაჯარი მიწა |
| | ნაშობილი გრუნტი |
| | კონტურული ხაზი |
| | ქარსაკვი ზოვი |
| | ბუნების მკვრივი |
| | მიწის ნაკვეთის საზღვარი |
| | ტრანსფორმატორი, ელ. ქვესადგური |
| | ხეები, პალმა, ბუჩქი |
| | ბოძები |
| | განათების ელ. ბოძი |
| | ოქანი, სათვალავო პა |
| | ანძა, ანტენა |

| | |
|-----------|--------|
| დირექტორი | |
| აზომა | |
| დახაზა | |
| მ 1:500 | 2019წ. |

ინფრასტრუქტურის მისასვლელი
გზისა და ბილიკების მოწყობის
პროექტი



პროექტის დასახელება:
 ქ.ქუთაისში, ავტომგზის №41-ში
 სსიპ "გარემოს ეროვნული სააგენტო"-ს
 კუთვნილ ტერიტორიაზე
 სარაგარე კომპის განთავსების პროექტი
 (ს/კ 03.01.23.742)

ქვესკვეთი:

აერობიო ნიშნები:

| | |
|--|--|
| <ul style="list-style-type: none"> ბეტონის ღობე მაკუთლადის ღობე გაზი წყალი ნაყარი მიწა ჩამოვრდილი გრუნტი კონსტრუქციული ხაზი ქარსაცავი ზოლი ბუჩქების მწკრივი | <ul style="list-style-type: none"> მიწის ნაკვეთის საზღვარი ტრანსფორმატორი, ელ. ქვესადგური ხეები, ალმა, ბუჩქი ბოძები განათების ელ. ბოძი ონკანი, სათვალთვლო ტა ანაზ, ანტენა |
|--|--|

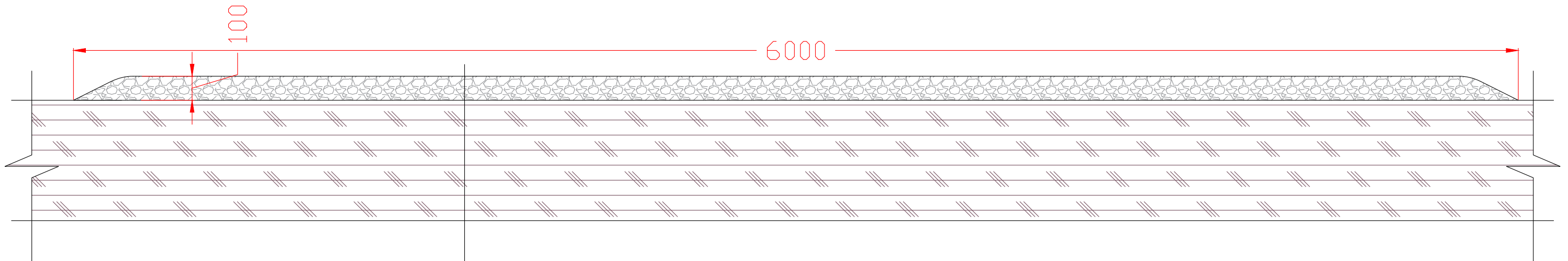
| | |
|---------------------|----|
| შურმატი | A3 |
| შურმატის დასახელება | |
| შურმატი | 1 |
| შურმატი | 2 |

შ.პ.ს. "გოლილი 2008"

| | | | |
|-----------------|------------|--------------------|--------|
| თანამდებობა | შპს | ხელმოწერა | თარიღი |
| დირექტორი | ნ.ნ.ხინაძე | <i>[Signature]</i> | |
| მთ. არქიტექტორი | ლ.ლ.ხინაძე | <i>[Signature]</i> | |
| პროექტის ავტორი | ს.ს.ხინაძე | <i>[Signature]</i> | |
| დაამუშავა | 6.30.2023 | <i>[Signature]</i> | |
| მასშტაბი | | | |
| თარიღი | | დროებითი გზა ტიპი | |

მოსატრელი გრუნტი - 40.2 მ³
 ქვიშა-ხრეშოვანი ნარევი - 40.2 მ³

ჭრილი 1-1



დროებითი გზა მოეწეოს ქვიშა-ხრეშოვანი ნარევით
 არსებული გრუნტი მოსწორდეს ბუღდოზერით

| | | | | | | |
|---|--------------|--|---|--|--|---|
| პროექტის დასახელება: | ექსპლიკაცია: | აბრევიატურა ნიშნები: | შ.პ.ს. "ეოლოი 2008" | | | |
| ქ.ქუთაისში, ავტომგზის ქ. №41-ში სსიპ "ზარემოს ეროვნული სააგენტო"-ს კუთვნილ ტერიტორიაზე სარაღარე კოშკის განთავსების პროექტი (ს/კ 03.01.23.742) | | WGS 84 ის კოორდინატთა სისტემის UTM პროექცია ბეტონის ღობე მეთოდის ღობე გაზი წყალი ნაყარი მიწა ჩამოვრდილი გრუნტი კონტურული ხაზი ქარსაცავი ზოლი ბუჩქების მწკრივი | მიწის ნაკვეთის საზღვარი ტრანსფორმაციური, ელ. ქვესადგური ხეები, პალმა, ბუჩქი ბოძები განათების ელ. ბოძი ონკანი, სათვალთვალე კა ანაზ, ანტენა | შურმატი შურმატის დასახელება შურმატი შურმატი | ფურცელი ფურცელი ფურცელი ფურცელი | თანამდებობა დირექტორი მო. არქიტექტორი პროექტის ავტორი დაამუშავა მასშტაბი თარიღი |
| | | | | A3 | 6.5.30.30.30 | საპროექტო |
| | | | | 2 | 6.5.30.30.30 | სსიპ |
| | | | | 2 | 6.5.30.30.30 | სსიპ |
| | | | | | | გზის კრილი |