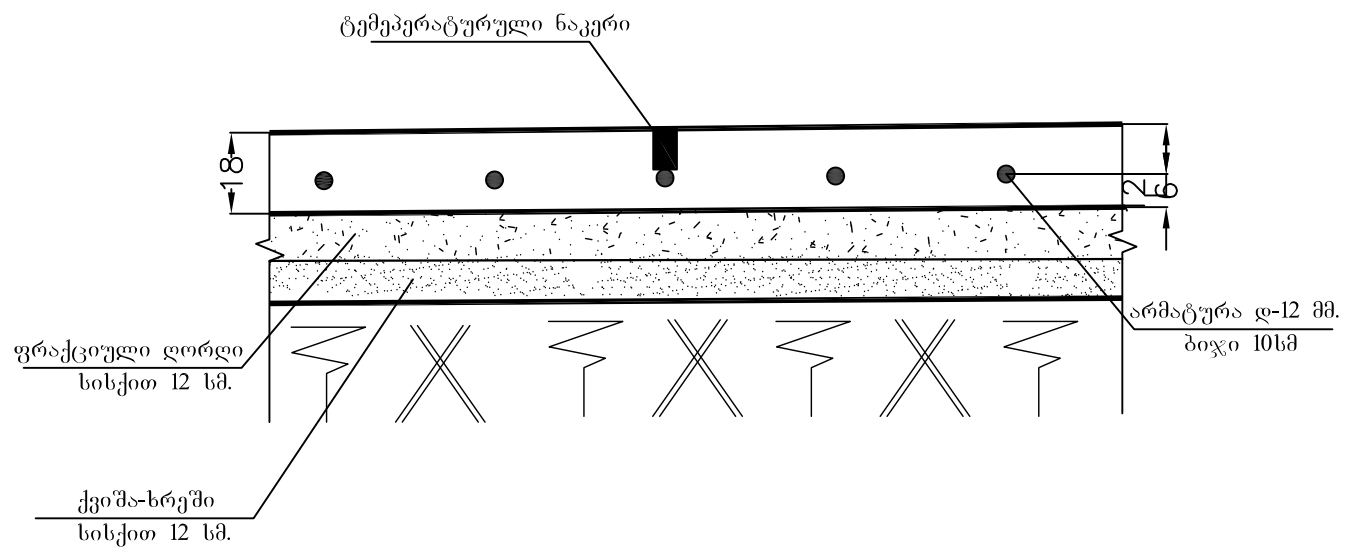
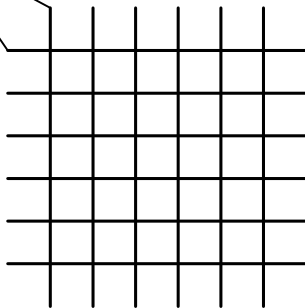


საფუძვლის ქვედა ფენის მოწყობა ქვიშა-ხრეშოვანი ნარევი სისქით 12 სმ.
საფუძვლის ზედა ფენის მოწყობა ფრაქციული ღორღით (0-40) მმ სისქით 12 სმ.
არმატურის ბადე დ-12 მმ. ბიჯით 10 სმ.
ბეტონის საფარის მოწყობა 18 სმ

არმატურა დ-12 მმ.
ბიჯი 10სმ

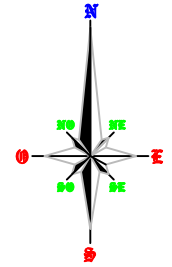


შენიშვნა: სამოსის მშენებლობისას
ყოველ 4 გრძ. მ-ში ბეტონის საფარს
უხეილდება ტემპერატურული ნაკერი (შოვი)

ქ. ბორჯომი რობაქიძის ქუჩა №13-ში გზის რეაბილიტაცია			
საგზაო სამოსი	სტადია	ფურცელი	ფურცელი
	მ.პ.	-	-
3.წ. და ხოგვანია			

365100 m E

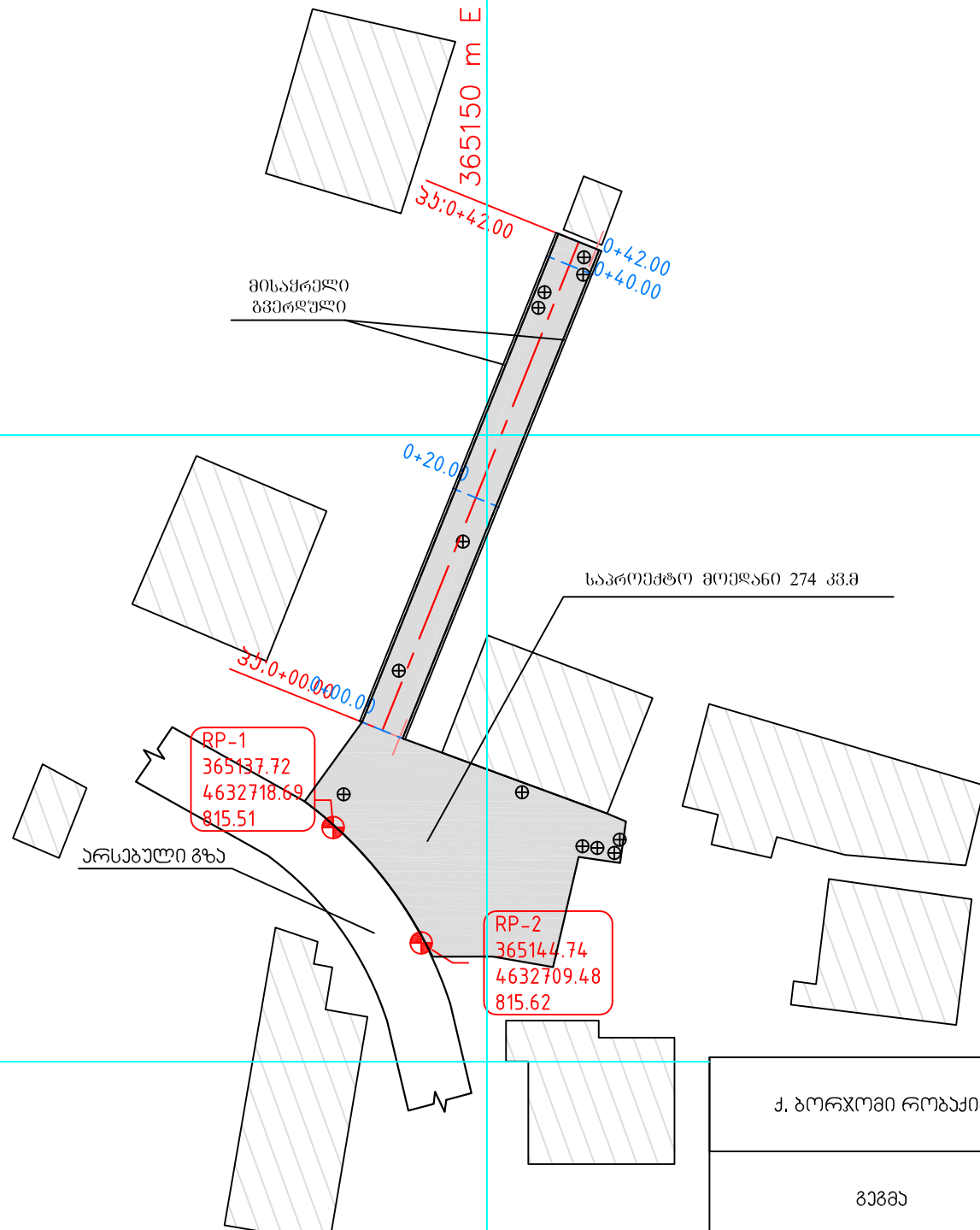
365200 m E



მასშ:1-500

4632750 m N

4632700 m N



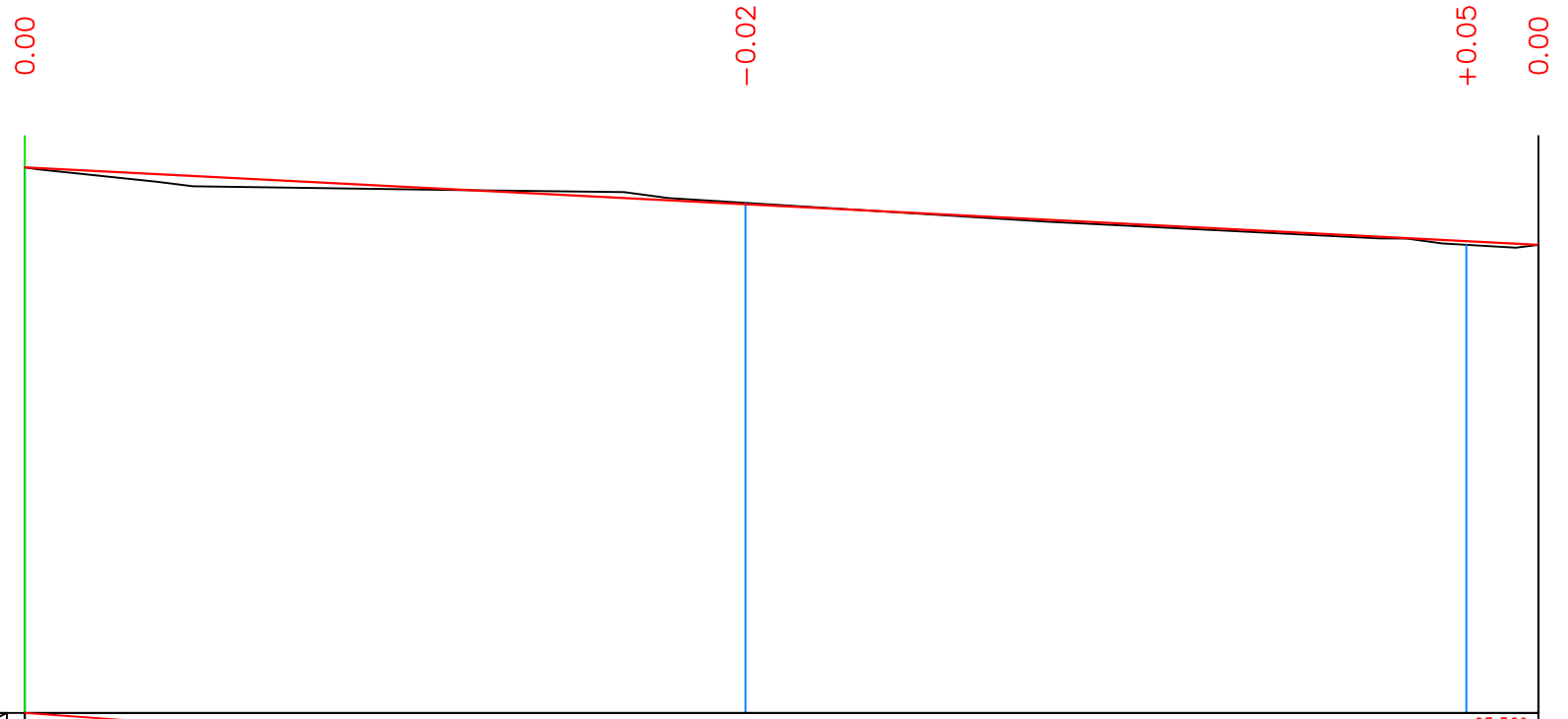
- არსებული საკომუნიკაციო ჯა
- არსებული გზა

ქ. ბორჯომი რობაქიძის ქუჩა №13-ში გზის რეაბილიტაცია

გეგმა

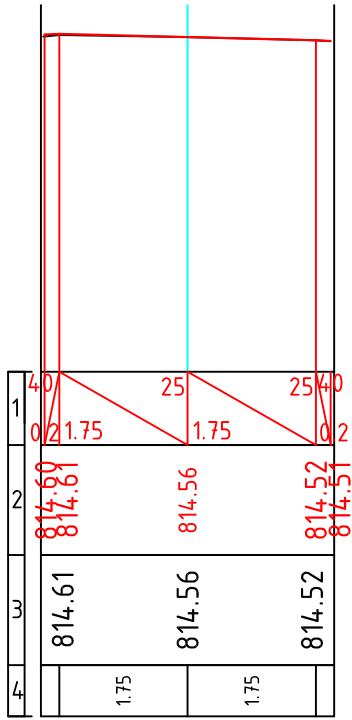
სტადია	ფურცელი	ფურცელი
მ.პ.	-	-
პ.ჩ. და აომხანია		

მასშტაბი:
 ჰორ:1:200
 ვერ:1:100

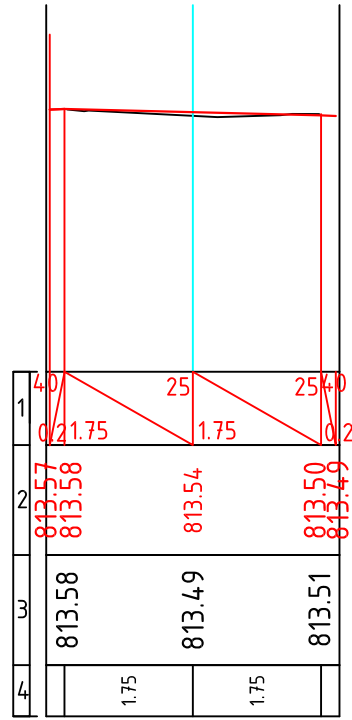


ქანობი				25,59%
მანძილი	42,00			
საკონსტრუქციო ნიშნული	814,56	814,05	813,54	813,49
არსებული ნიშნული	814,56	814,07	813,49	813,49
მანძილი	20	20	2	
საკონსტრუქციო ტრანსის სქემა				
პიკეტაჟი	0+00			0+42

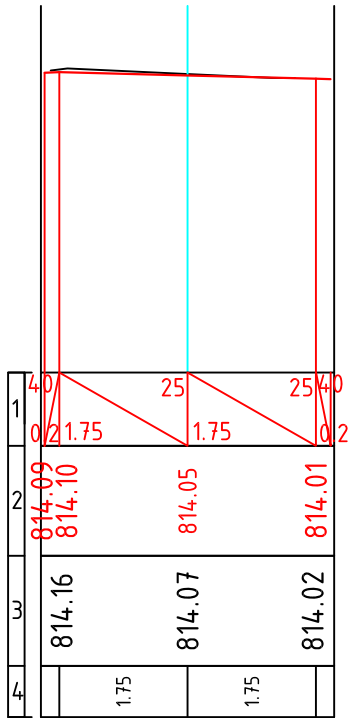
ՅԵ: 0+00.00



ՅԵ: 0+40.00



ՅԵ: 0+20.00



ՅԵ: 0+42.00

