

მასშტაბი 1:200

| | | |

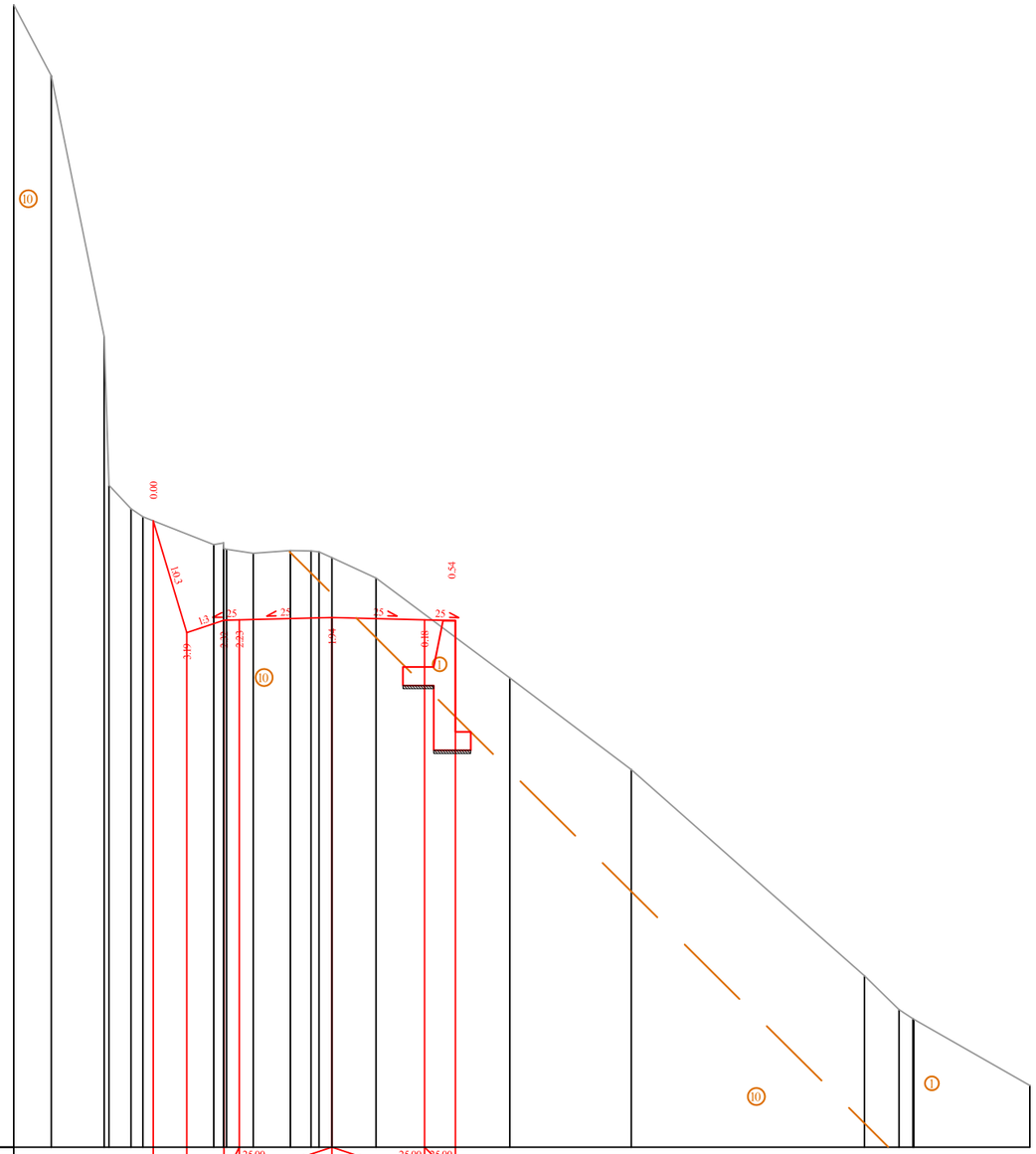

მასშტაბი 1:200

| | | |



მასშტაბი 1:200

| | | |

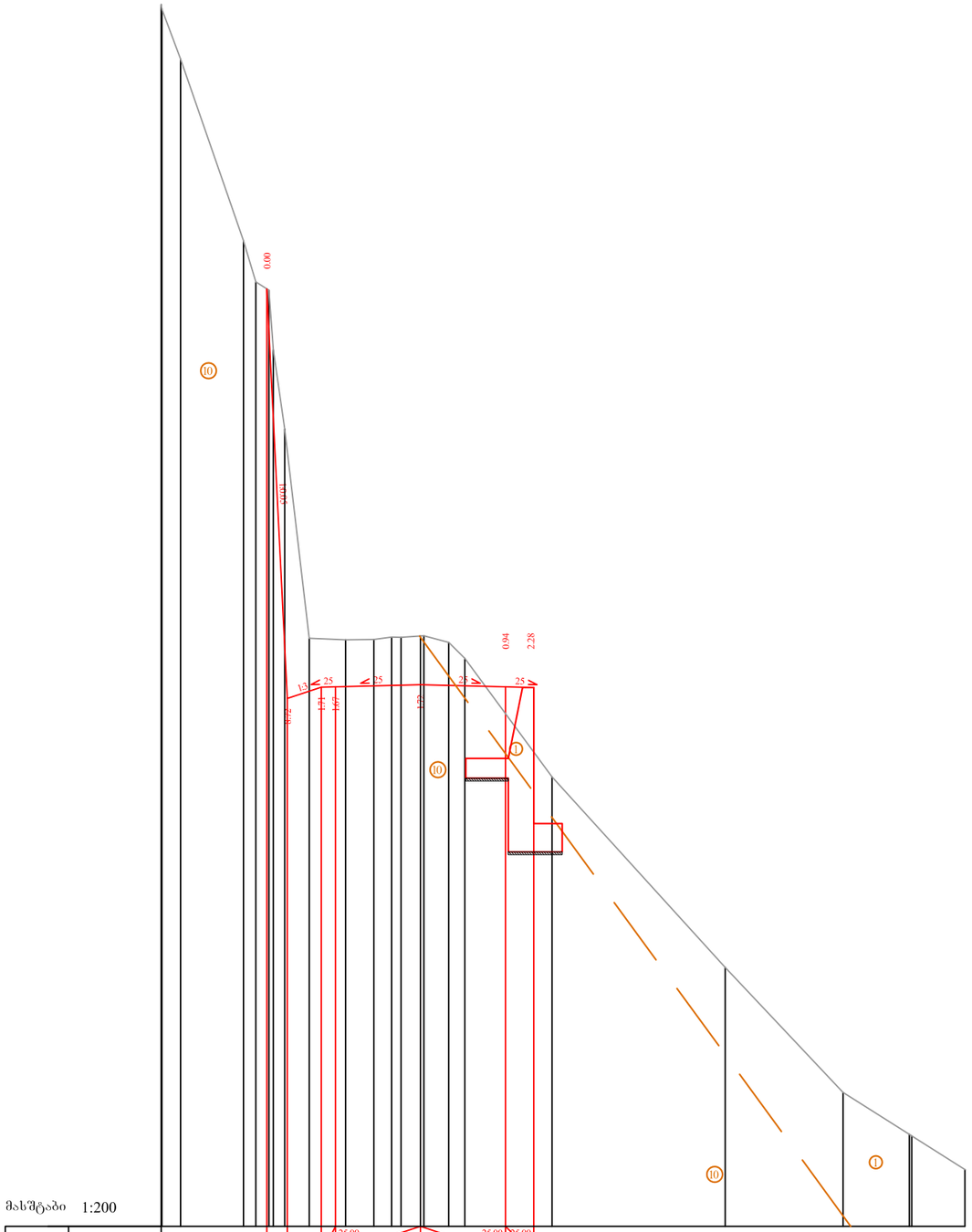

მასშტაბი 1:200

| | | |

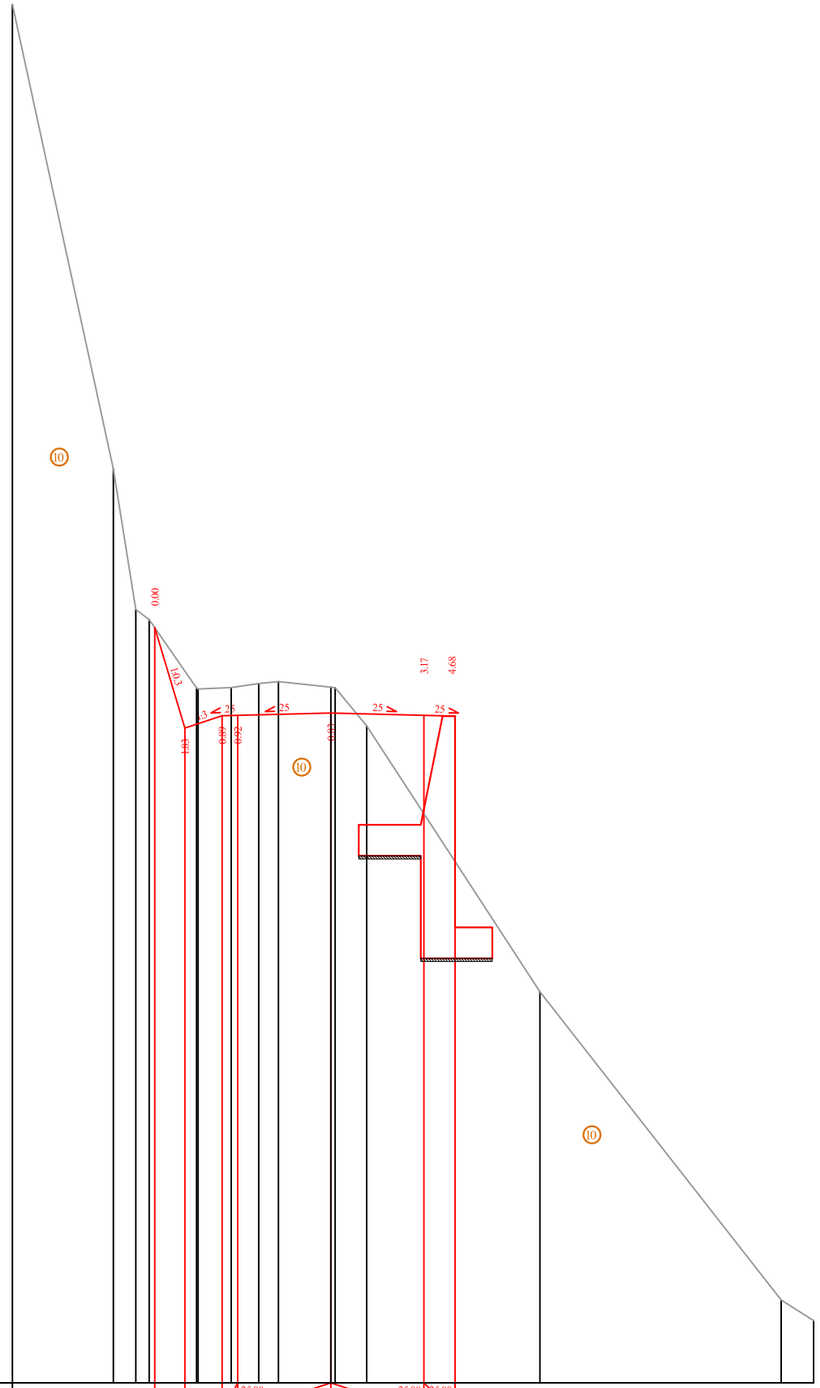

მასშტაბი 1:200

| | | |

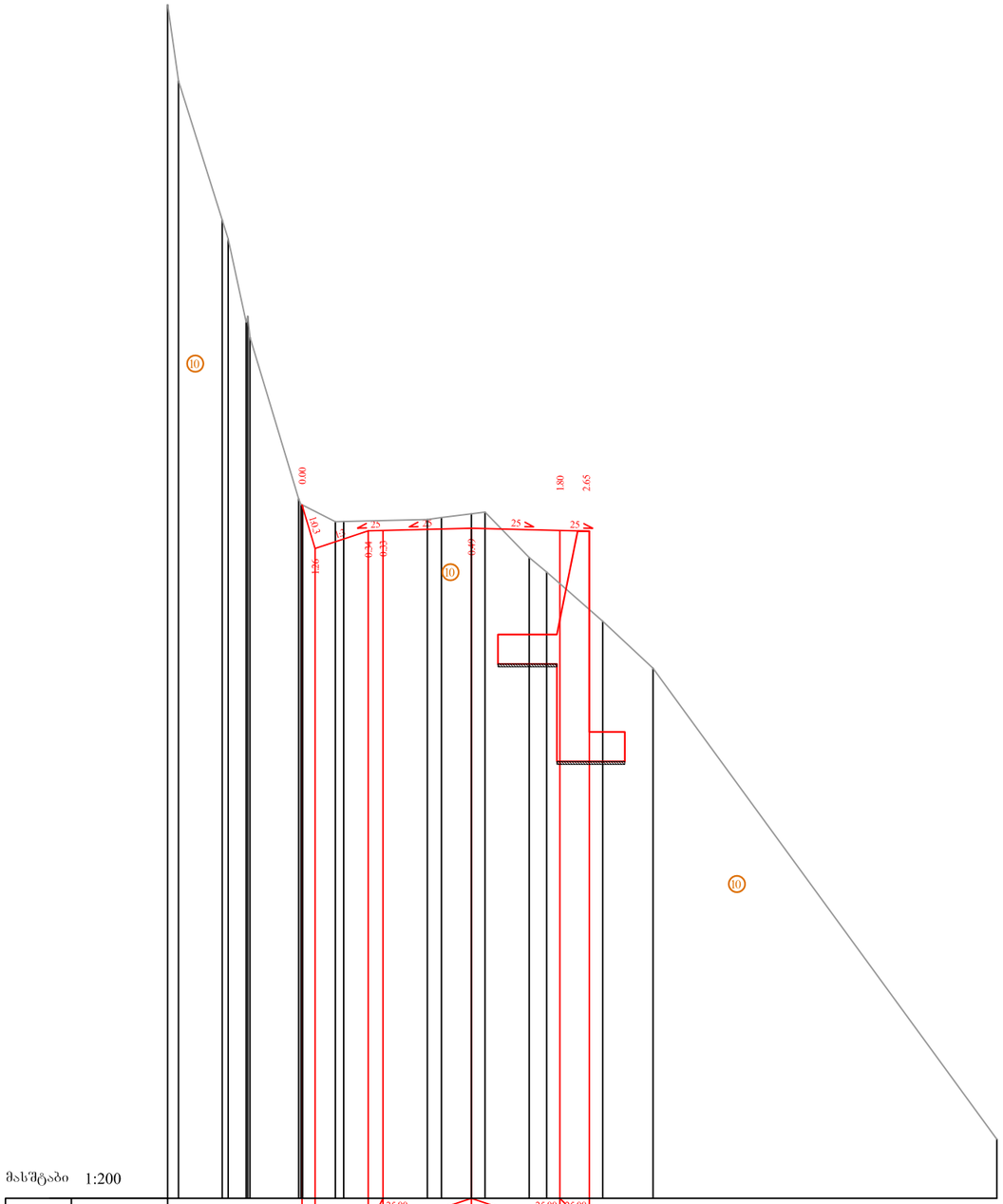

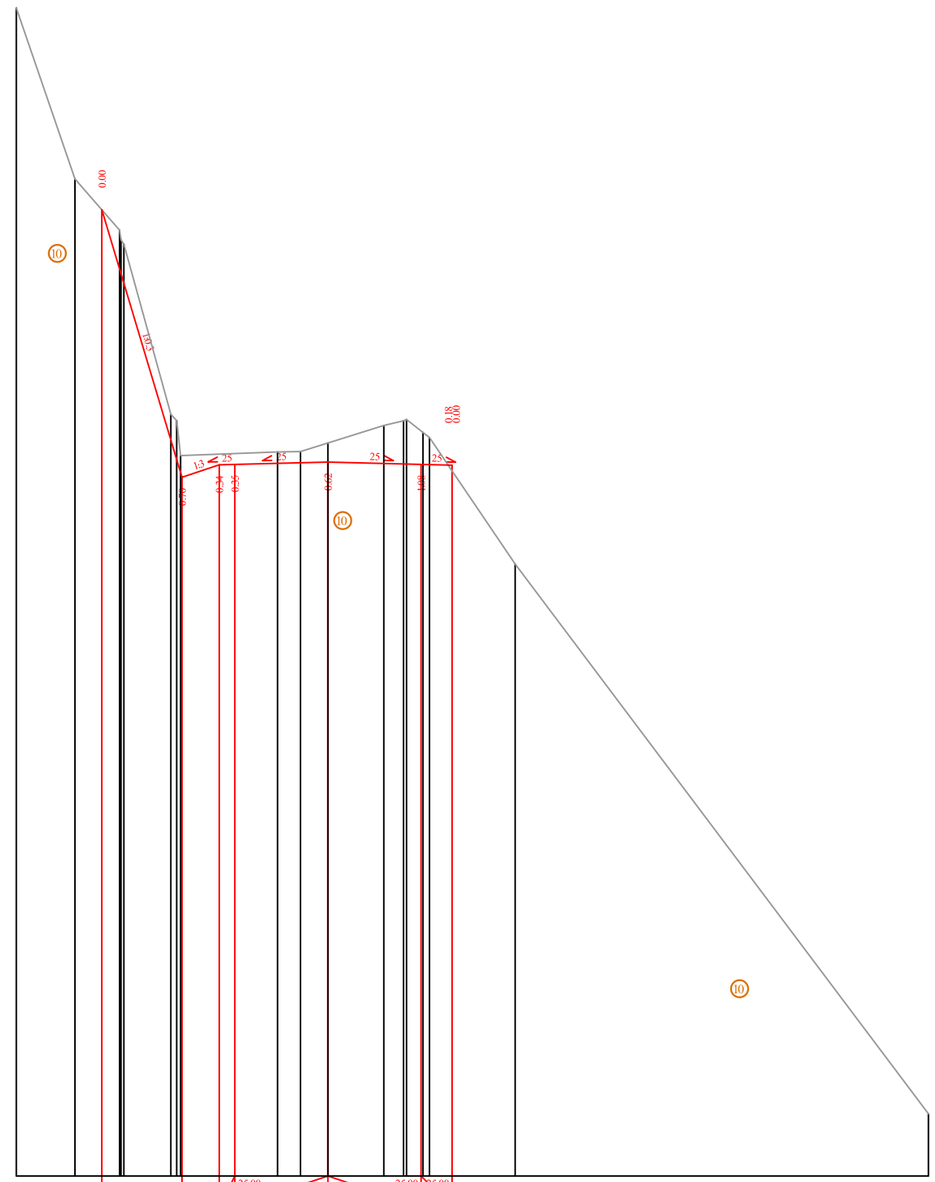

მასშტაბი 1:200

საპროექტო მონაცემები	ქანობი, მანძილი	
	ნიშნულები	
არსებული მონაცემები	ნიშნულები	
	მანძილები	

კმ134+951

კმ134+957

გეოლოგია:

10 - თიხაფიქლები და ასპიდური ფიქლები (95%), ქვიშაქვების იშვიათი შუაშრეებით (5%) [ტოარსი, მუაშისა და სორის წყებები-J ₁t(ms-s)]

შიდასახელმწიფოებრივი მნიშვნელობის ძუთაისი (წყალტუბოს გადასახვევი) წყალტუბო - ცაგერი - ლენტეხი - ლასდილის საავტომობილო გზის კმ125+000-კმ137+330 მონაკვეთის სარეაბილიტაციო სამუშაოები.	თარიღი: ოქტომბერი, 2018
განივი პროფილი კმ134+951 - კმ134+957	ნახაზი: №1 - 464

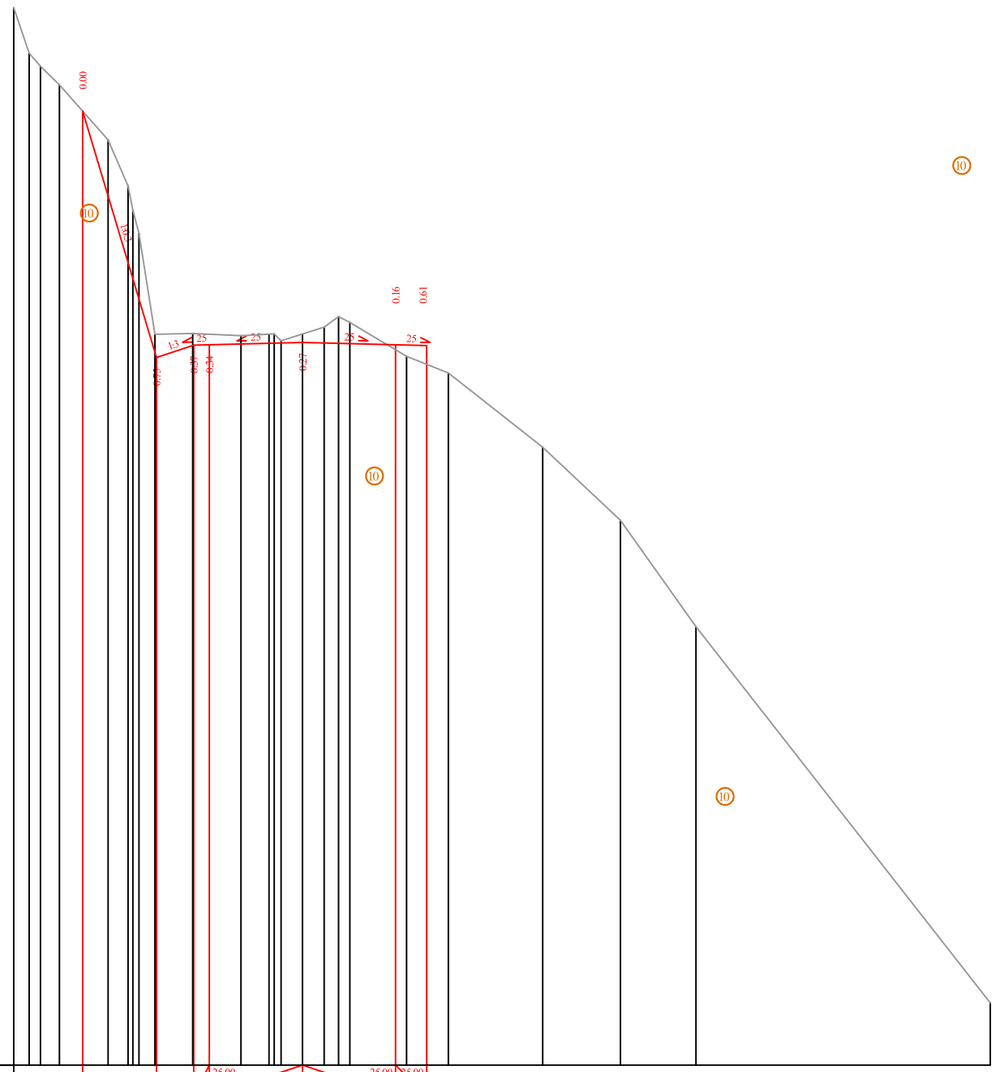



მასშტაბი 1:200

| | | |

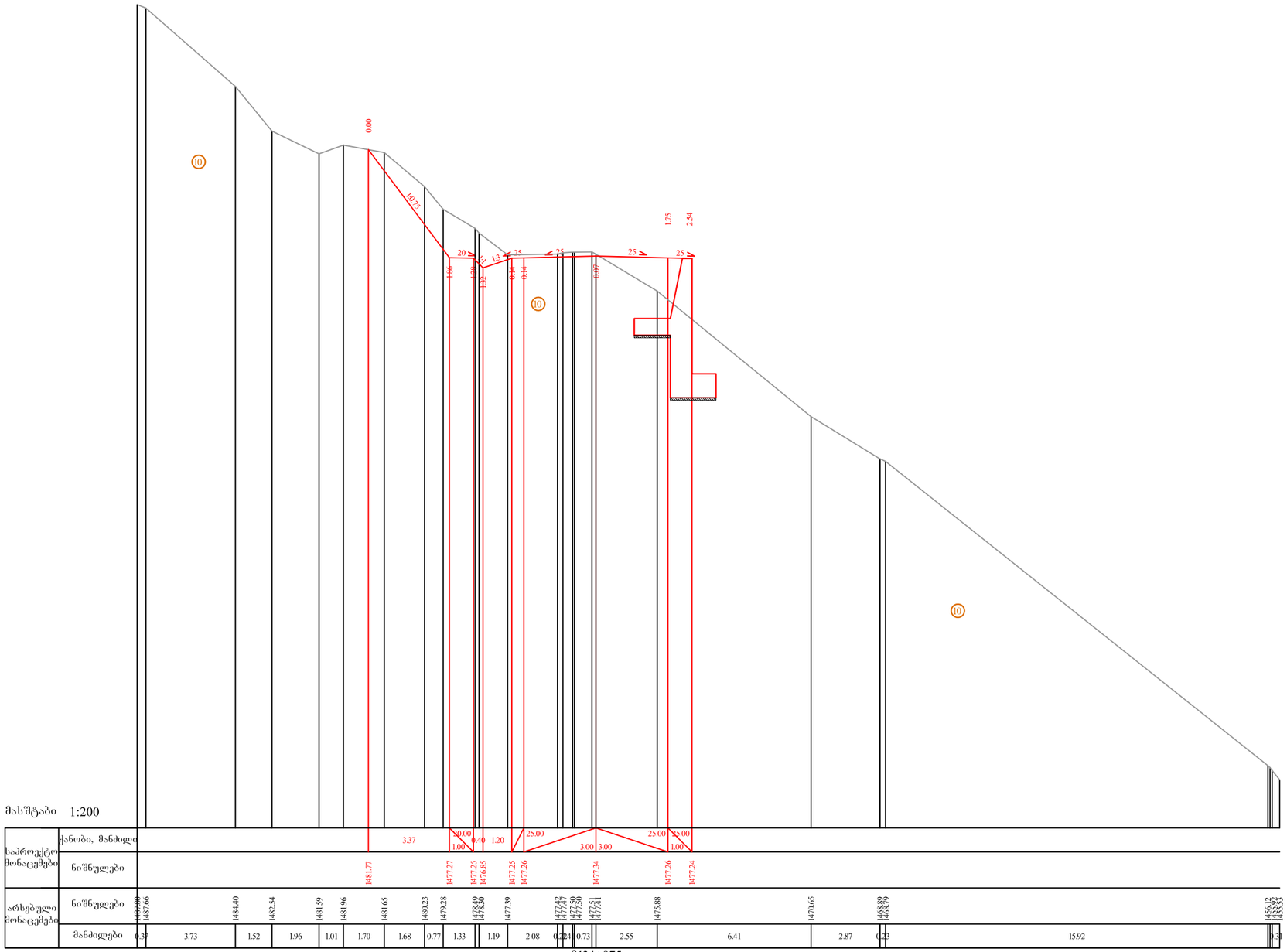

მასშტაბი 1:200

გეოლოგია:

10 - თიხაფიქლები და ასბესტური ფიქლები (95%), ქვიშაქვების იშვიათი შუაშრეებით (5%) [ტოარსი, მუაშისა და სორის წყებებიJ ıt(ms-s)]

შიდასახელმწიფოებრივი მნიშვნელობის ძუთაისი (წყალტუბოს გადასახვევი) წყალტუბო - ცაბერი - ლენტეხი - ლასდილის საავტომობილო გზის კმ125+000-კმ137+330 მონაკვეთის სარეაბილიტაციო სამუშაოები.	თარიღი: ოქტომბერი, 2018
განივი პროფილი კმ134+975	ნახაზი: №1 - 466

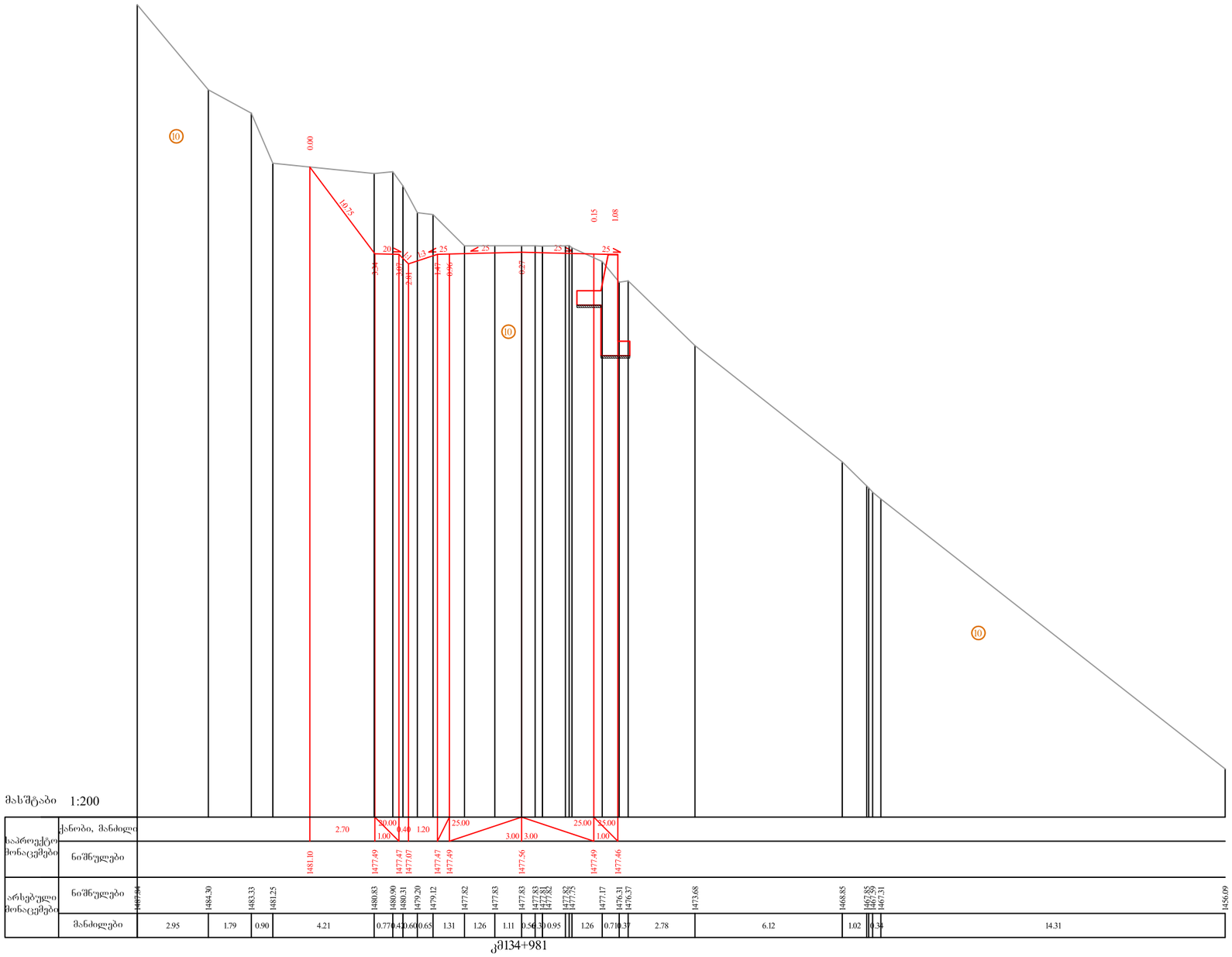

გეოლოგია:

10 - თიხაფიქლები და ასბესტური ფიქლები (95%), ქვიშაქვების იშვიათი შუაშრეებით (5%) [ტიარსი, მუაშისა და სორის წყებებიJ it(ms-s)]

შიდასახელმწიფოებრივი მნიშვნელობის ძუთაისი (წყალტუბოს გადასახვევი) წყალტუბო - ცაგერი - ლენტეხი - ლასდილის საავტომობილო გზის კმ125+000-კმ137+330 მონაკვეთის სარეაბილიტაციო სამუშაოები.	თარიღი: ოქტომბერი, 2018
განივი პროფილი კმ134+981	ნახაზი: №1 - 467

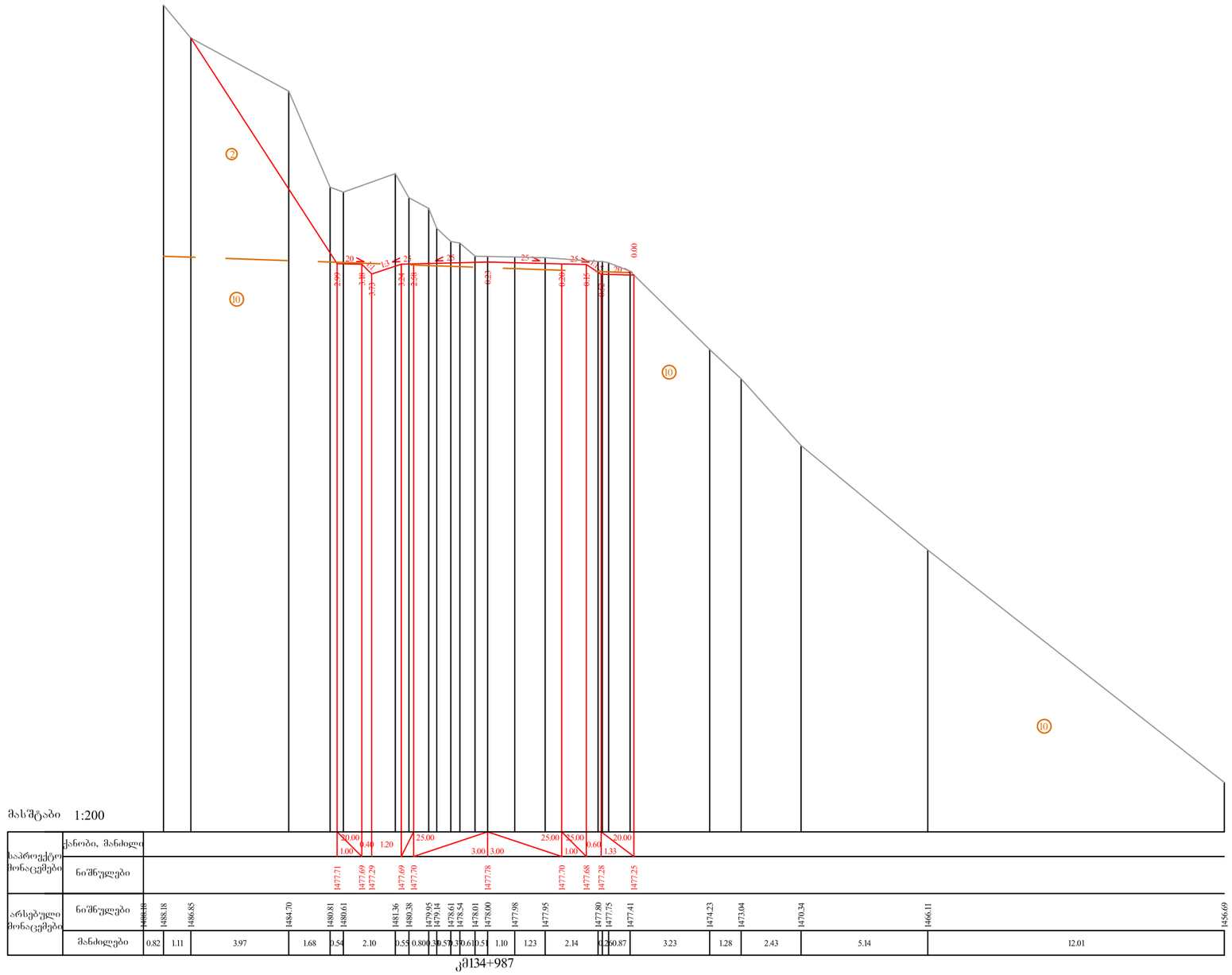

მასშტაბი 1:200

საპროექტო მონაცემები	ქანობი, მანძილი	20.00; 1.00; 0.40; 1.20; 25.00; 3.00; 3.00; 25.00; 1.00; 25.00; 0.60; 1.33; 20.00
	ნიშნულები	1477.71; 1477.69; 1477.29; 1477.69; 1477.70; 1477.78; 1477.70; 1477.68; 1477.28; 1477.25
არსებული მონაცემები	ნიშნულები	1488.18; 1488.18; 1486.85; 1484.70; 1480.81; 1480.61; 1481.36; 1480.38; 1479.95; 1479.14; 1478.61; 1478.54; 1478.01; 1478.00; 1477.98; 1477.95; 1477.80; 1477.75; 1477.41; 1474.23; 1473.04; 1470.34; 1466.11; 1456.69
	მანძილები	0.82; 1.11; 3.97; 1.68; 0.54; 2.10; 0.55; 0.80; 0.30; 0.57; 0.30; 0.61; 0.51; 1.10; 1.23; 2.14; 0.26; 0.87; 3.23; 1.28; 2.43; 5.14; 12.01

კმ134+987

გეოლოგია:

② - ღორღოვანი გრუნტი ლოდების ჩანართებით, თიხნარ-ქვიშნარის შემავსებლით (კოლუვიური-Qlv, პროლუვიური-pQlv და ტექნოგენური-tQlv)

⑩ - თიხაფიქლები და ახალფერი ფიქლები (95%), ქვიშაქვების იშვიათი შუაშრეებით (5%) [ტოარსი, შუაშისა და სორის წყებები-J1t(ms-s)]

შიდასახელმწიფოებრივი მნიშვნელობის ჟუთაისი (წყალტუბოს გაჯასახვევი) წყალტუბო - ცაბერი - ლენტეხი - ლასდილის საავტომობილო გზის კმ125+000-კმ137+330 მონაკვეთის სარეაბილიტაციო სამუშაოები.	თარიღი: ოქტომბერი, 2018
განივი პროფილი კმ134+987	ნახაზი: №1 - 468

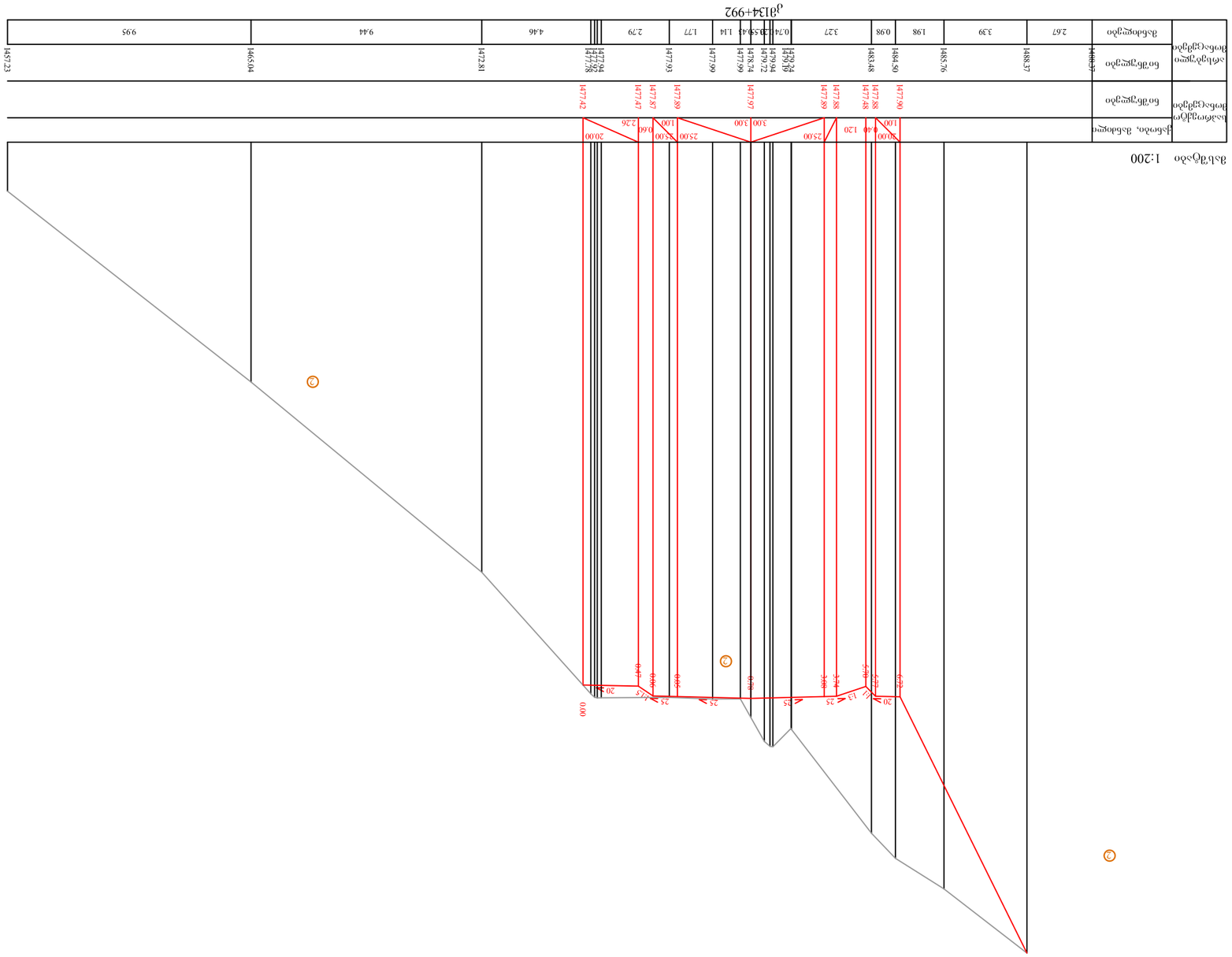

ગુજરાત રાજ્ય રસ્તાઓ અને મકાનો વિભાગ
રાજકોટ મહાનગર પાલિકા (જામનગર રોડ), સમાન્તરણ-રૂપે ઉદ્યોગનગર-૧ના)
ગુજરાત રાજ્ય રસ્તાઓ સમાંતર મકાનો નિર્માણ અને વિકાસ યોજના (જામનગર રોડ, સમાન્તરણ-રૂપે ઉદ્યોગનગર-૧ના)
j3134+992

ગુજરાત રાજ્ય રસ્તાઓ અને મકાનો વિભાગ (જામનગર રોડ) રાજકોટ મહાનગર પાલિકા - ફરજિયાત - ઉત્તરાખંડ - ઉત્તરાખંડ ગુજરાત રાજ્ય રસ્તાઓ અને મકાનો વિભાગ ગુજરાત રાજ્ય રસ્તાઓ અને મકાનો વિભાગ j3134+992 ઉપર આધારિત ઉદ્યોગનગર-૧ના)	ઉત્પાદક: (જામનગર રોડ, સમાન્તરણ-રૂપે ઉદ્યોગનગર-૧ના)
રાજકોટ મહાનગર પાલિકા	ક્રમાંક: №1 - 469

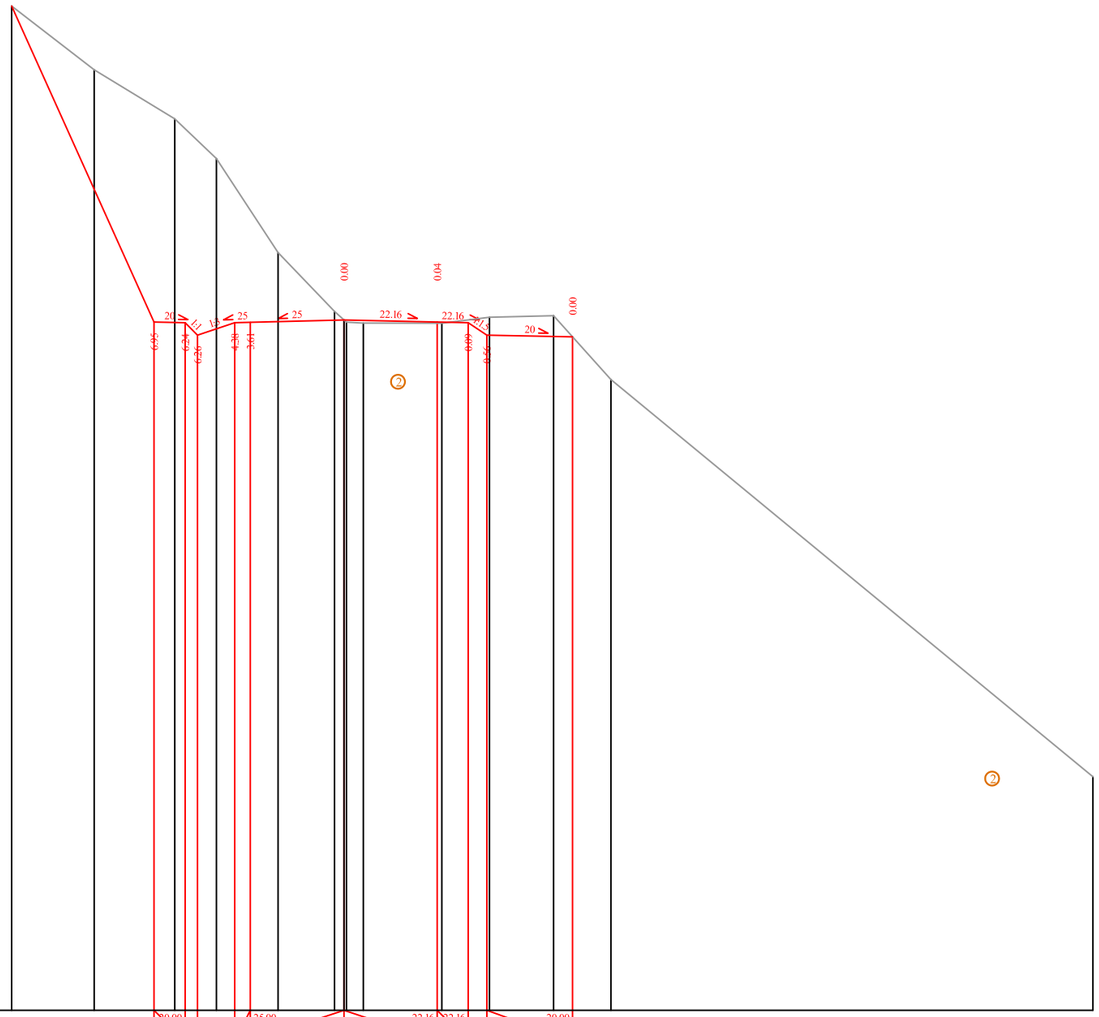

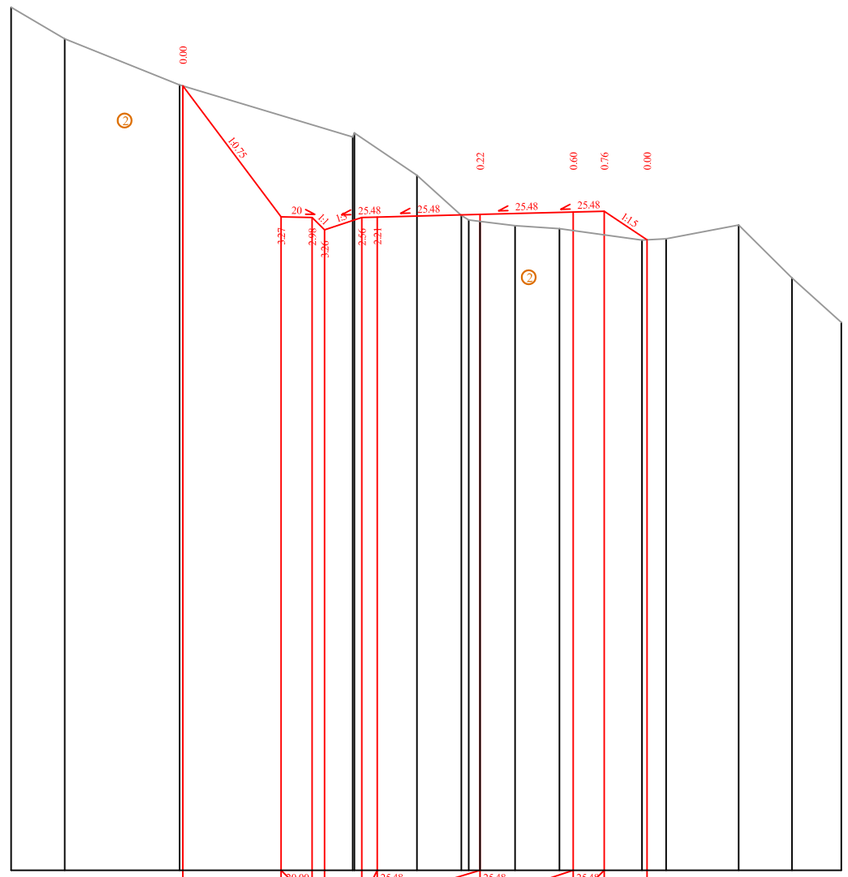

მასშტაბი 1:200

| | | |

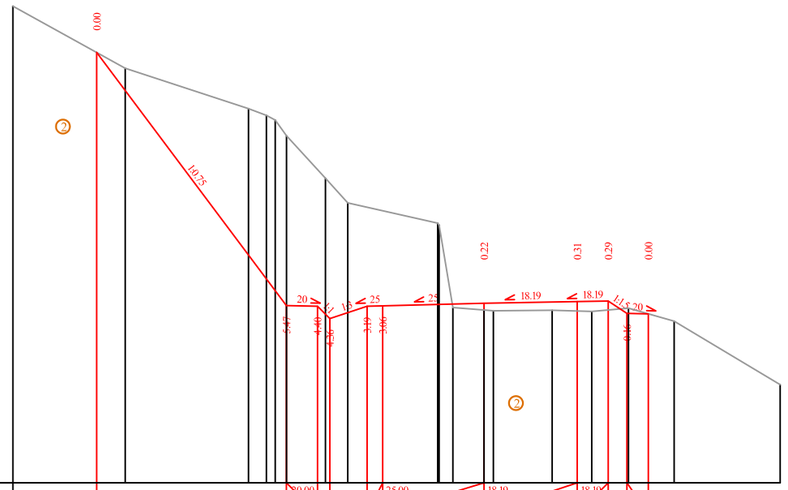

მასშტაბი 1:200

| | | |

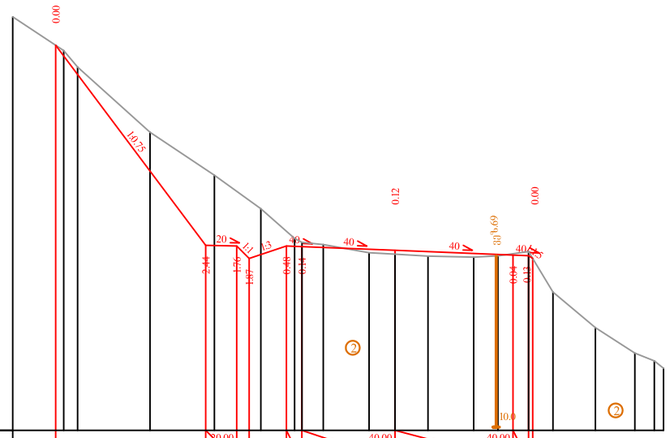

მასშტაბი 1:200

| | | |

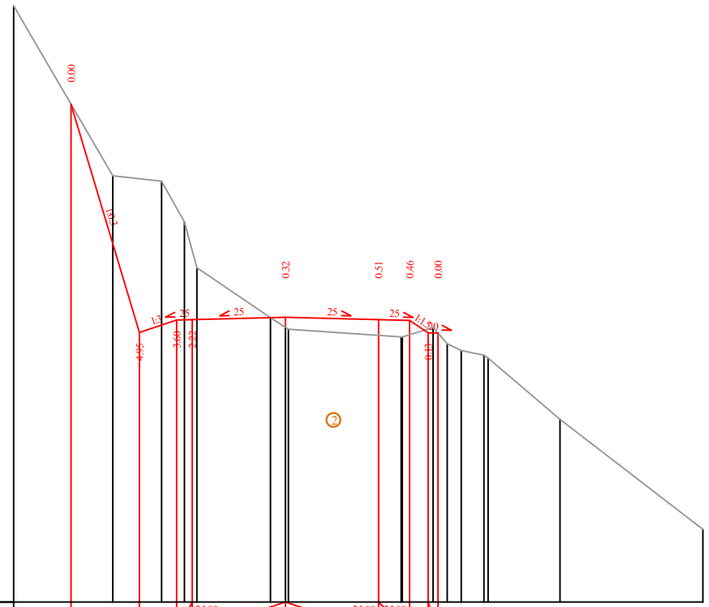

მასშტაბი 1:200

| | | |

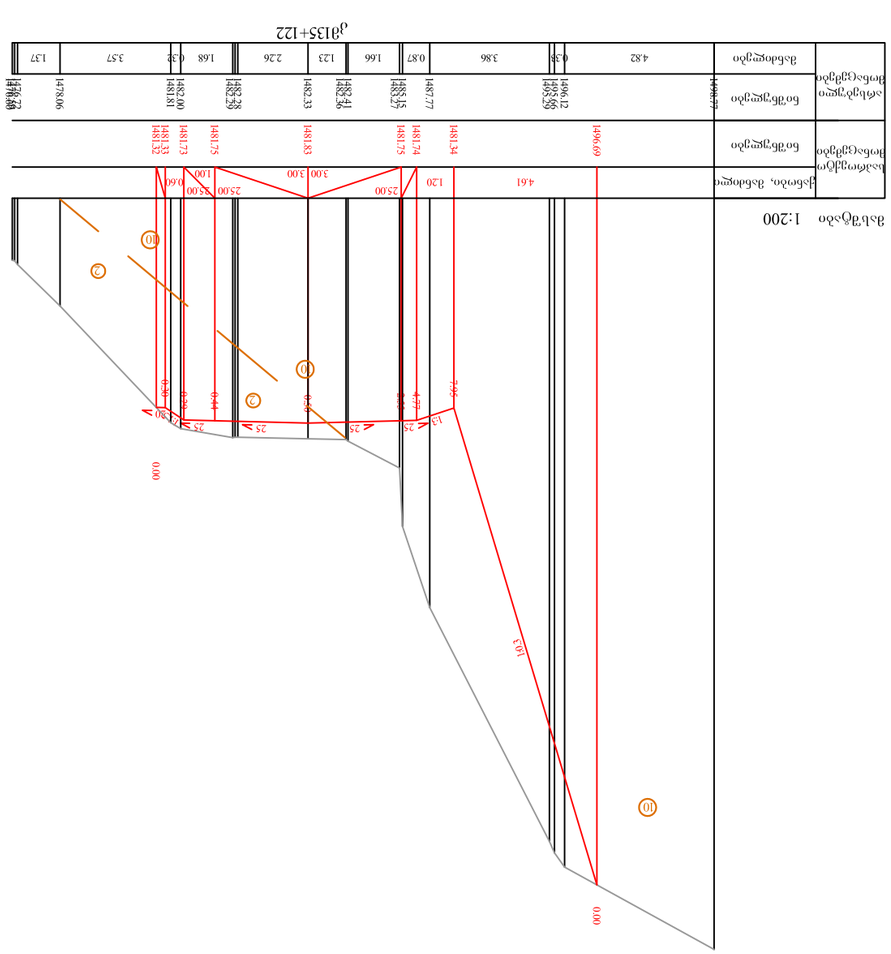
ჯალგბული 1:200
ასაღმოჩენილი ადგილის ფიზიკურ-გეოგრ. ელემენტი
ნიადაგი
ნიადაგის ფენა
ასაღმოჩენილი ადგილის ფიზიკურ-გეოგრ. ელემენტი
ჯალგბული
0+00
0+20
0+40
0+60
0+80
0+97
1+00
1+20
1+37
1+40
1+60
1+80
1+97
2+00
2+20
2+40
2+60
2+80
3+00
3+20
3+40
3+60
3+80
4+00
4+20
4+40
4+60
4+80
5+00
5+20
5+40
5+60
5+80
6+00
6+20
6+40
6+60
6+80
7+00
7+20
7+40
7+60
7+80
8+00
8+20
8+40
8+60
8+80
9+00
9+20
9+40
9+60
9+80

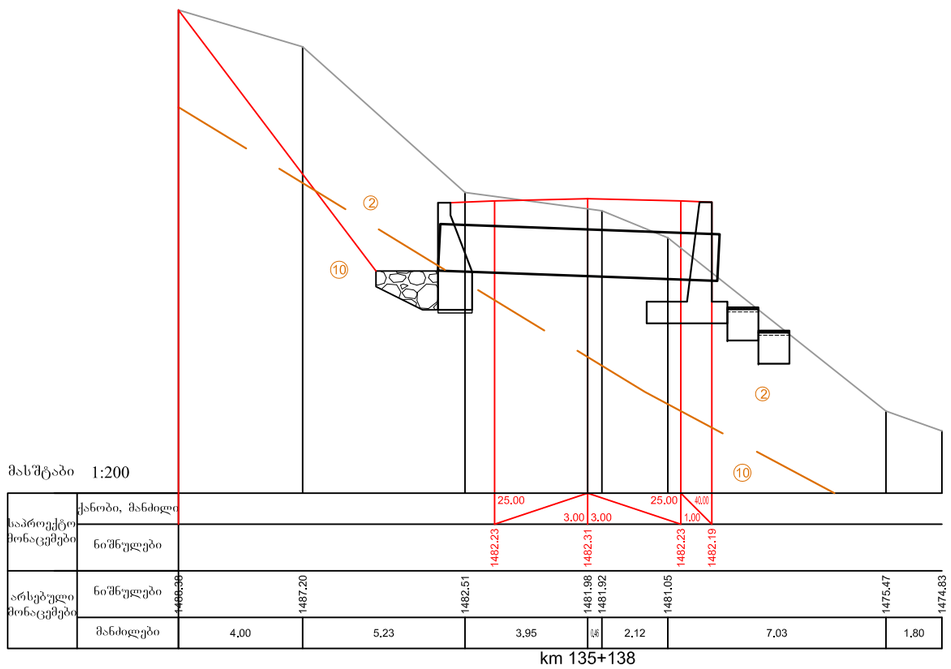

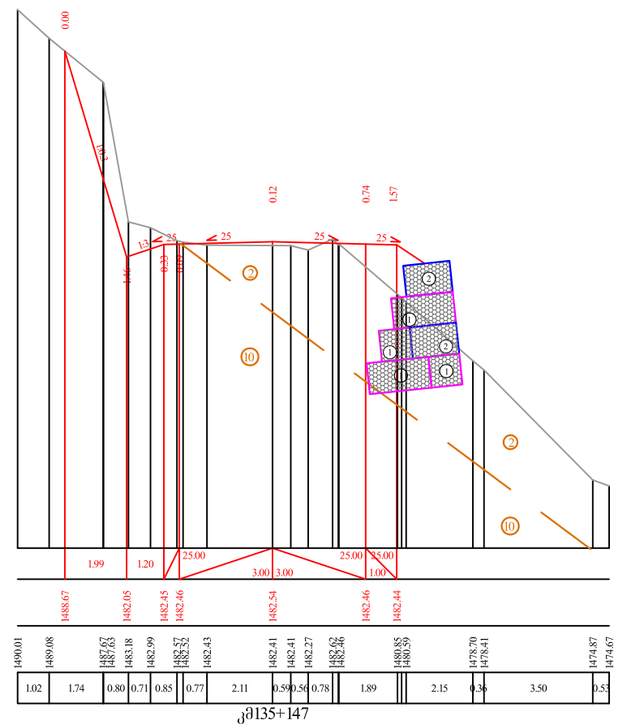

გეოლოგია:

② - ღორღოვანი გრუნტი ლოდების ჩანართებით, თიხარ-ქვიშარის შემავსებლით (კოლუვიური-cQIV, პროლუვიური-pQIV და ტექნიკაენური- tQIV)

⑩ - თიხაფიქლები და ასპიდური ფიქლები (95%), ქვიშაქვების იშვიათი შუაშრეებით (5%) [ტოარსი, მუაშისა და სორის წყებები-J 1t(ms-s)]

შიდასახელმწიფოებრივი მნიშვნელობის ძუთაისი (წყალტუბოს გადასახვევი) წყალტუბო - ცაგერი - ლენტეხი - ლასდილის საავტომობილო გზის კმ125+000-კმ137+330 მონაკვეთის სარეაბილიტაციო სამუშაოები.	თარიღი: ოქტომბერი, 2018
განივი პროფილი კმ 135+138 - კმ 135+147	ნახაზი: №1 - 475

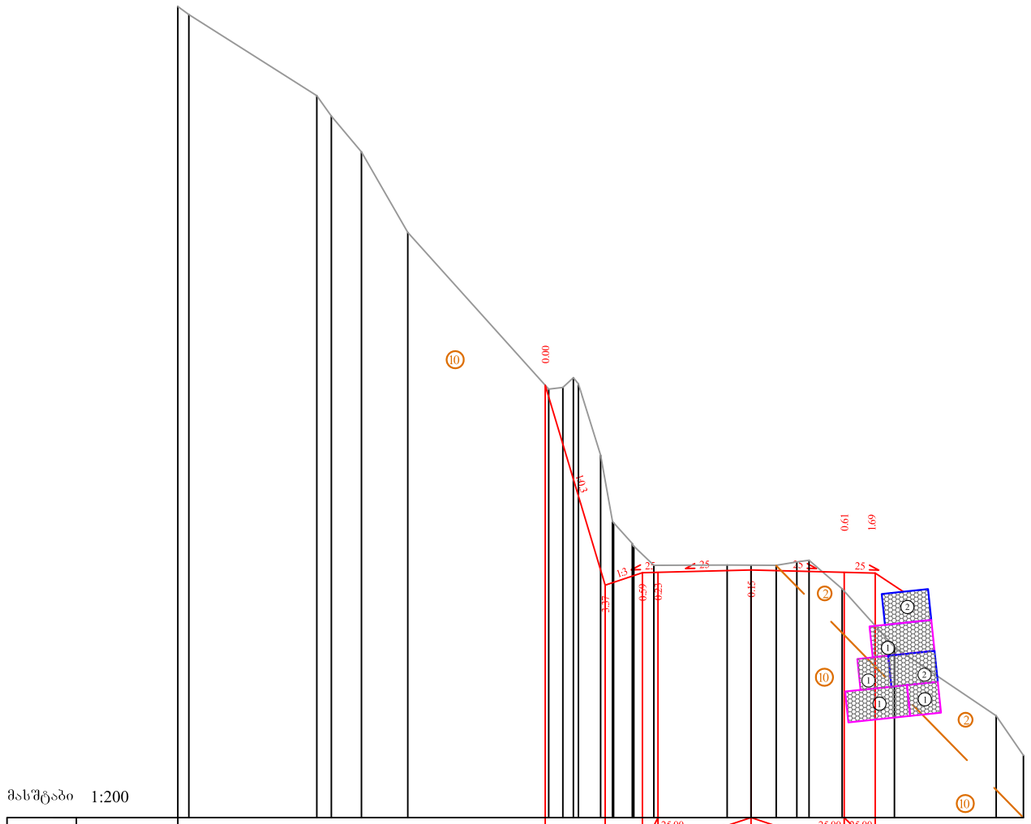

მასშტაბი 1:200

| | | |

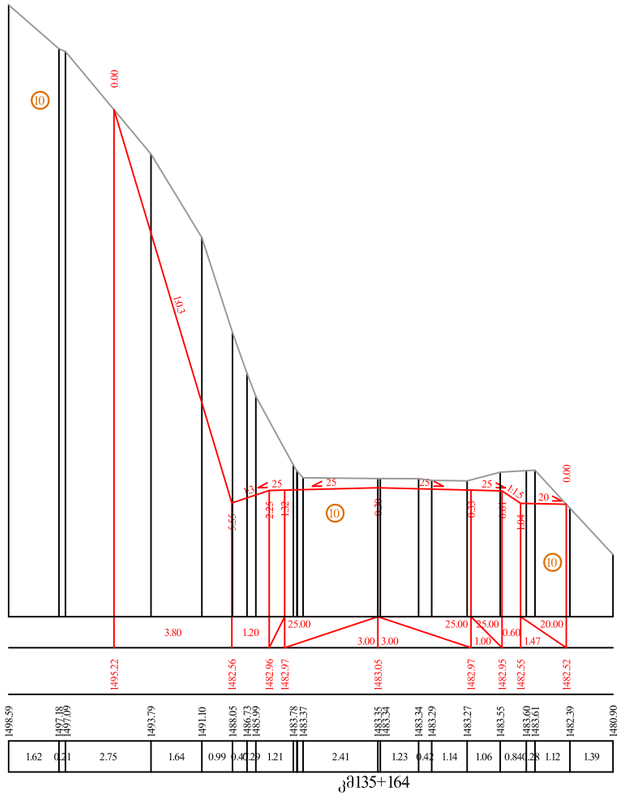

კმ135+164

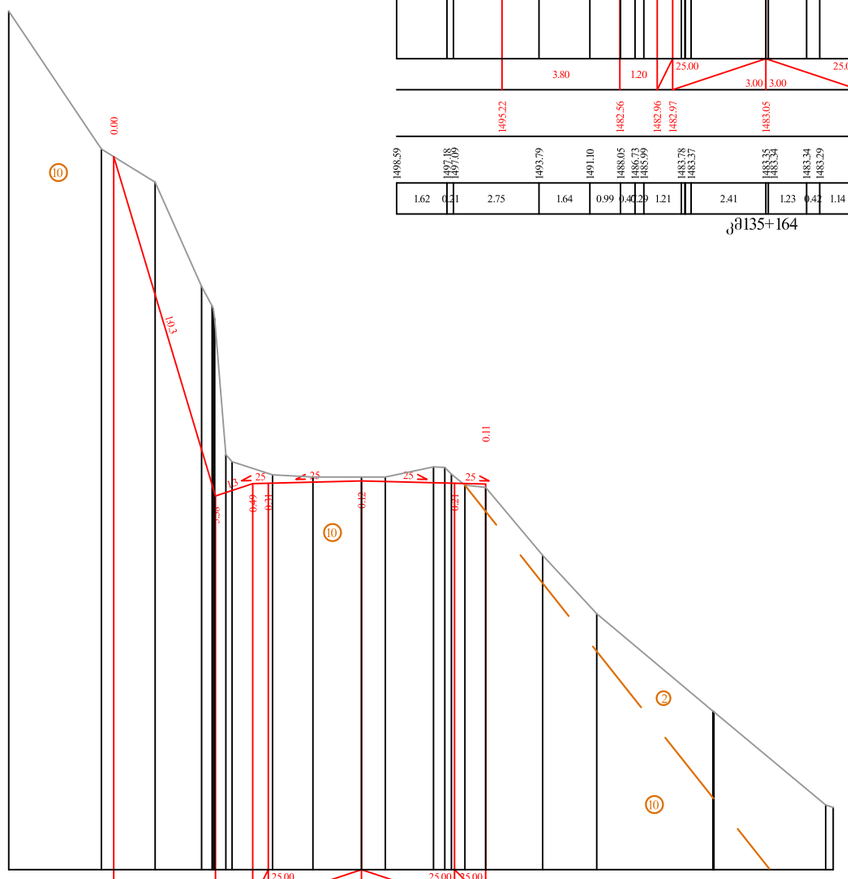

კმ135+178

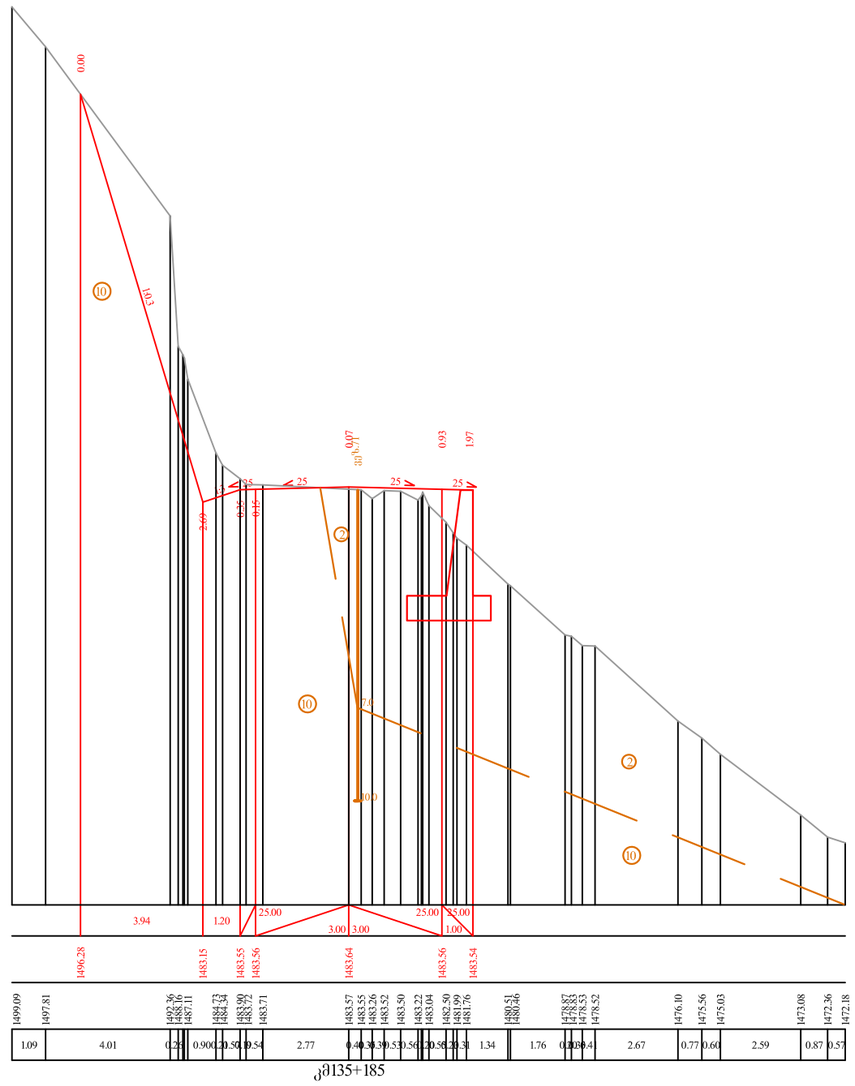

კმ135+185

გეოლოგია:

② - ღორღოვანი გრუნტი ლოდების ჩანართებით, თიხნარ-ქვიშნარის შემავსებლით (კოლუვიური-cQIV, პროლუვიური-pQIV და ტექნოგენური- tQIV)

⑩ - თიხაფიქლები და ასპიდური ფიქლები (95%), ქვიშაქვების იშვიათი შუაშრეებით (5%) [ტოარხი, მუაშისა და ხორის წყებები-J ıt(ms-s)]

შიდასახელმწიფოებრივი მნიშვნელობის ძუთაისი (წყალტუბოს ბაღასახვევი) წყალტუბო - ცაბერი - ლენტეხი - ლასდილის საავტომობილო გზის კმ125+000-კმ137+330 მონაკვეთის სარეაბილიტაციო სამუშაოები.	თარიღი: ოქტომბერი, 2018
განივი პროფილი კმ 135+164 - კმ 135+185	ნახაზი: №1 - 477

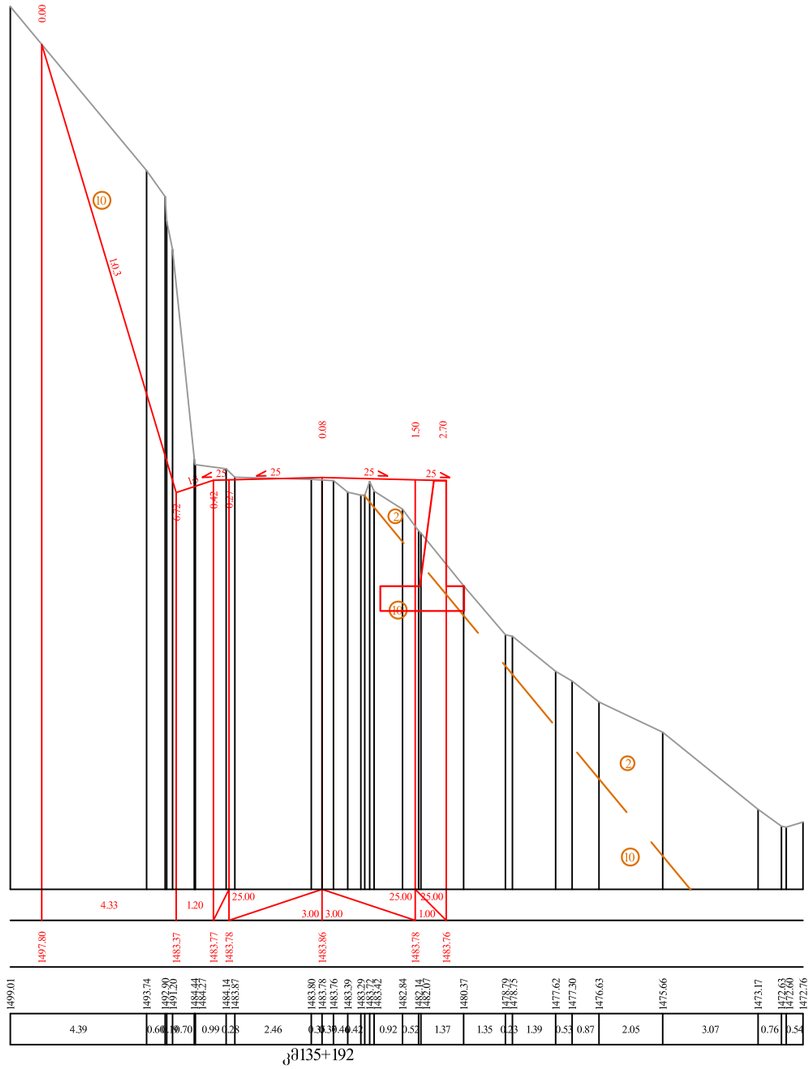

კმ135+192

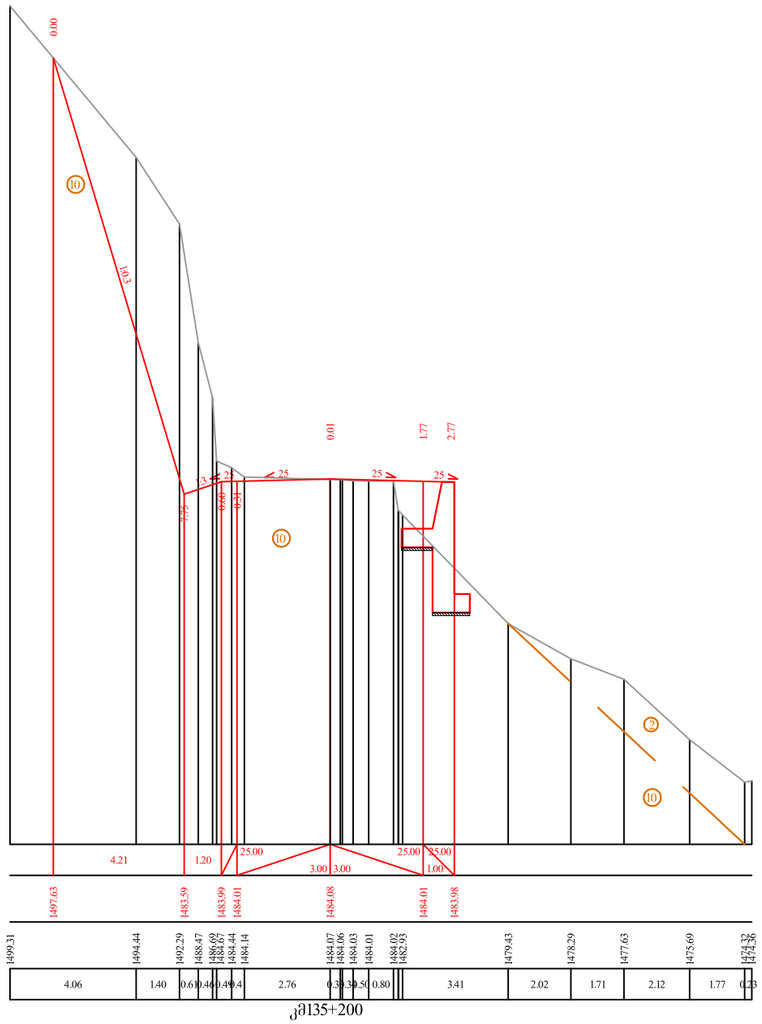

კმ135+200

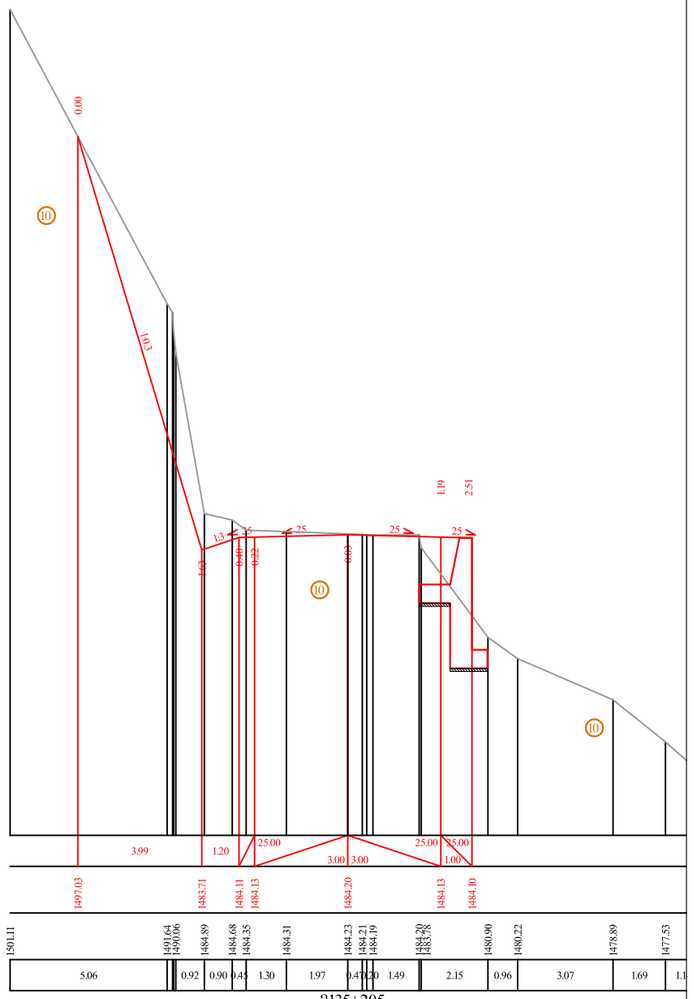

კმ135+205

გეოლოგია:

② - ღორღოვანი გრუნტი ლოდების ჩანართებით, თიხნარ-ქვიშნარის შემავსებლით (კოლუვიური-cQIV, პროლუვიური-pQIV და ტექნოგენური- tQIV)

⑩ - თიხაფიქლები და ასპიდური ფიქლები (95%), ქვიშაქვების იშვიათი შუაშრეებით (5%) [ტორსი, მუაშისა და სორის წყებები-J 1t(ms-s)]

შიდასახელმწიფოებრივი მნიშვნელობის ძუთაისი (წყალტუბოს გადასახვევი) წყალტუბო - ცაბერი - ლენტეხი - ლასდილის საავტომობილო გზის კმ125+000-კმ137+330 მონაკვეთის სარეაბილიტაციო სამუშაოები.	თარიღი: ოქტომბერი, 2018
განივი პროფილი კმ 135+192 - კმ 135+205	ნახაზი: №1 - 478

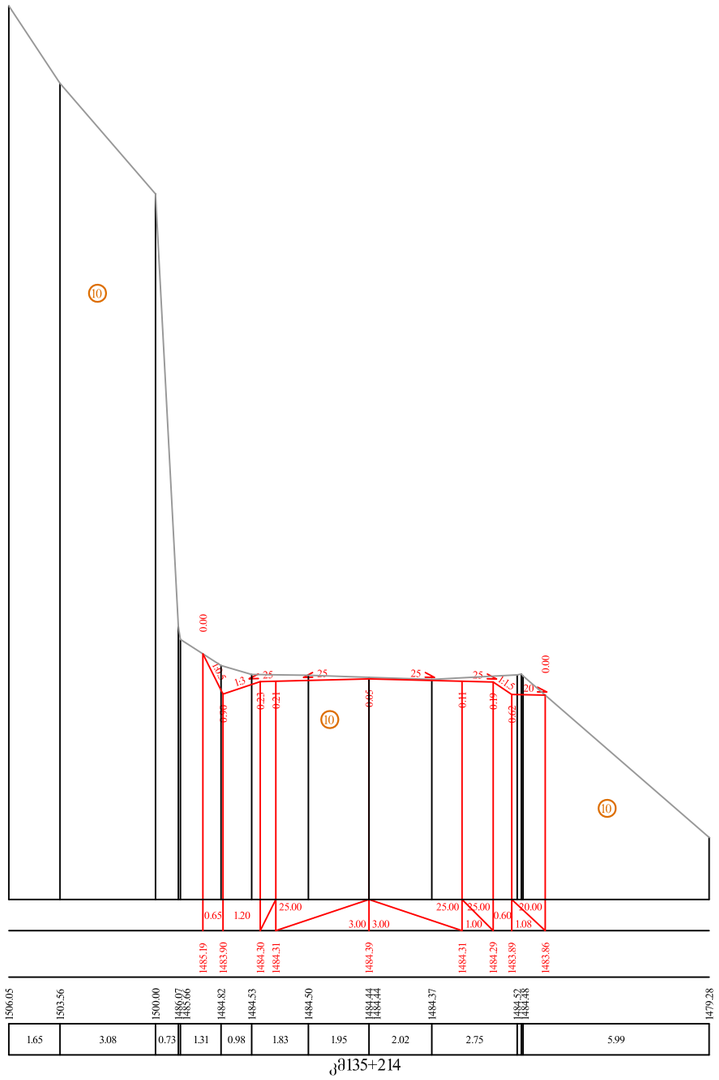

კმ135+214

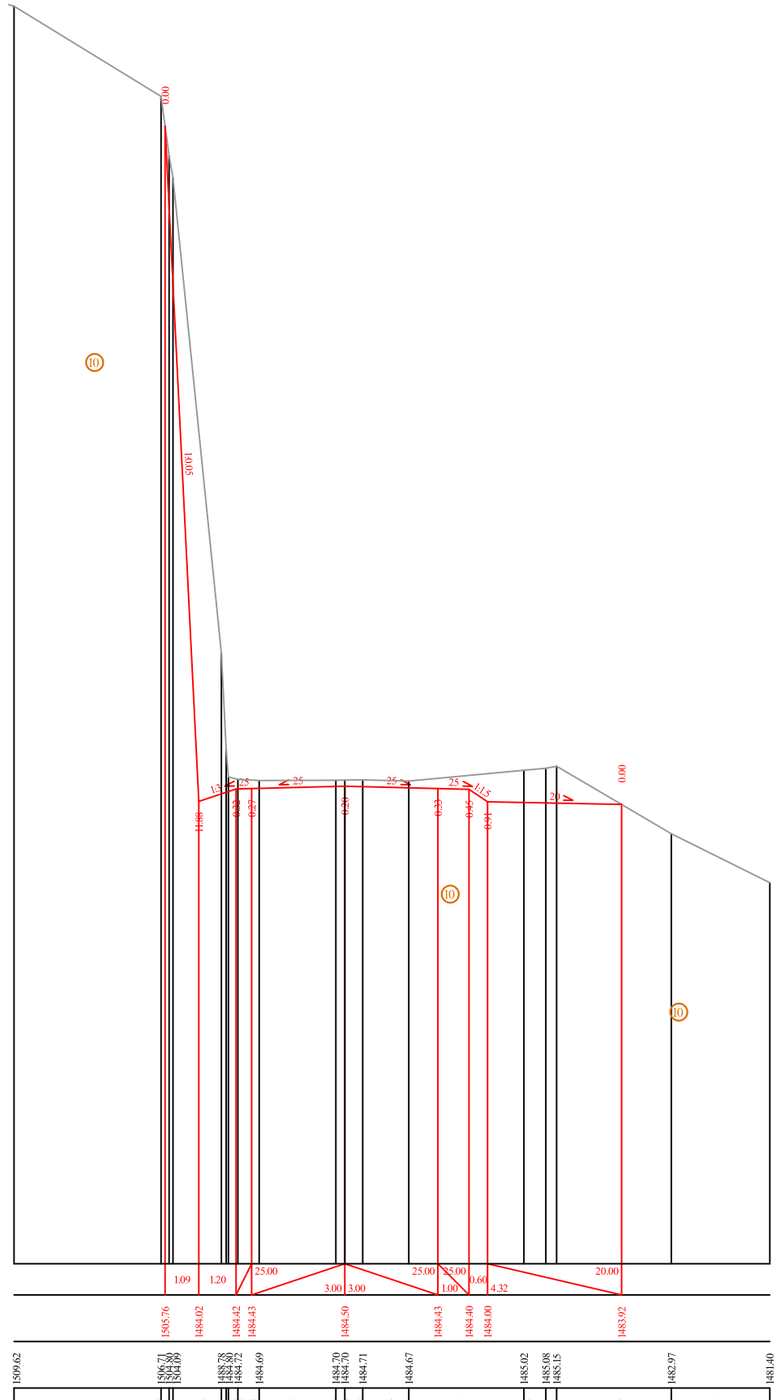

კმ135+222

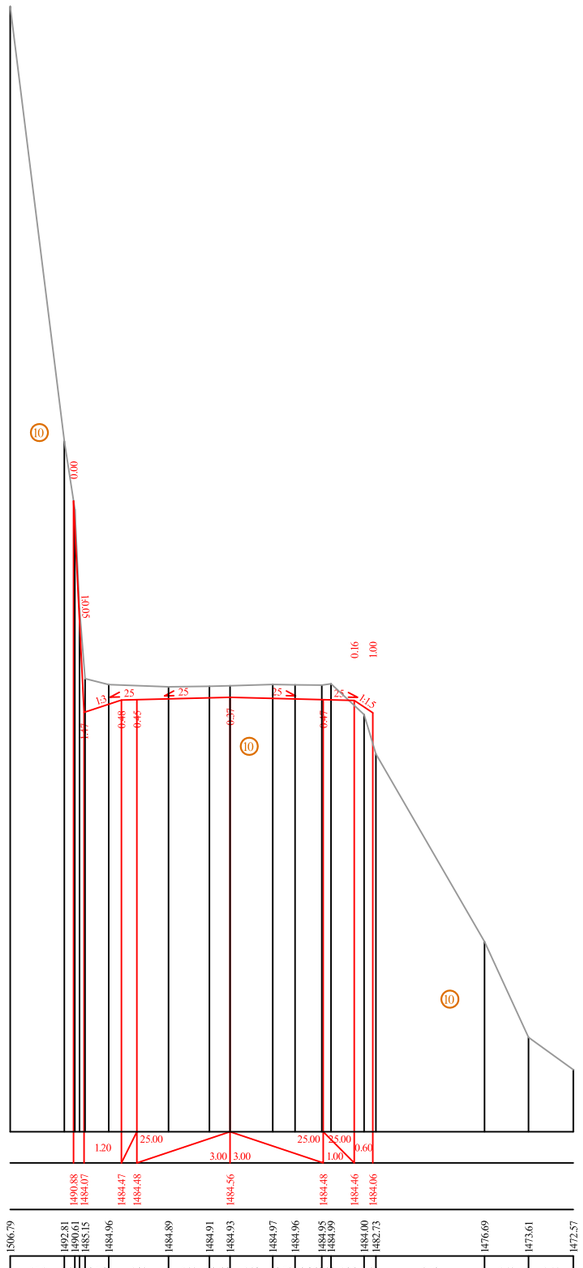

კმ135+227

გეოლოგია:

⑩ - თიხაფიქლები და ასბიდური ფიქლები (95%), ქვიშაქვების იშვიათი შუაშრეებით (5%) [ტოარხი, მუაშისა და სორის წყებები-J ıt(ms-s)]

შიდასახელმწიფოებრივი მნიშვნელობის ძუთაისი (წყალტუბოს გადასახვევი) წყალტუბო - ცაბერი - ლენტეხი - ლასდილის საავტომობილო გზის კმ125+000-კმ137+330 მონაკვეთის სარეაბილიტაციო სამუშაოები.	თარიღი: ოქტომბერი, 2018
განივი პროფილი კმ 135+214 - კმ 135+227	ნახაზი: №1 - 479

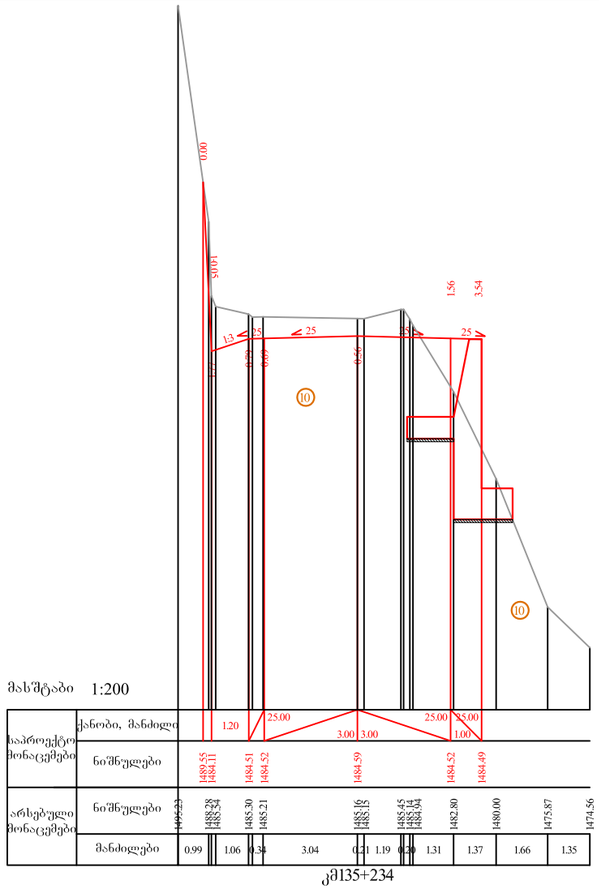

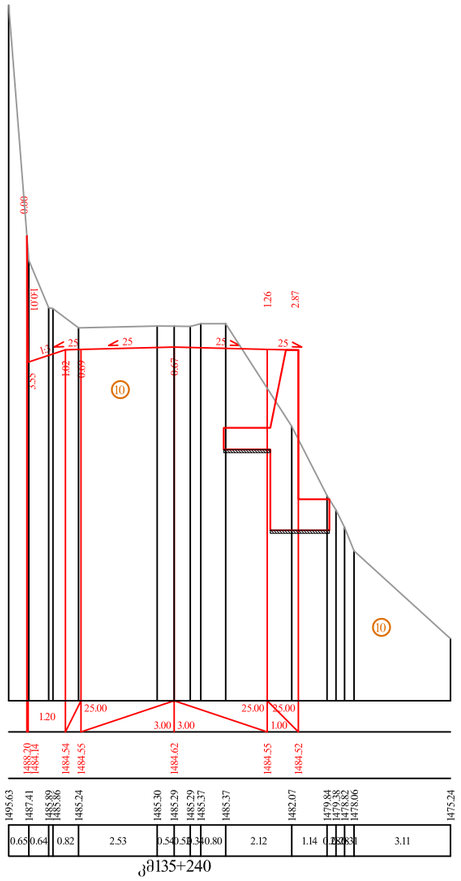

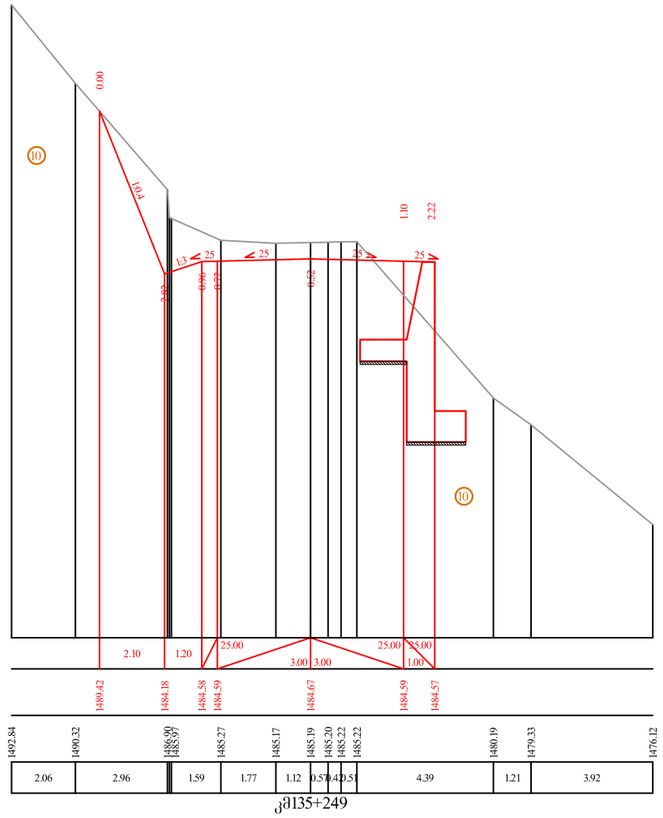

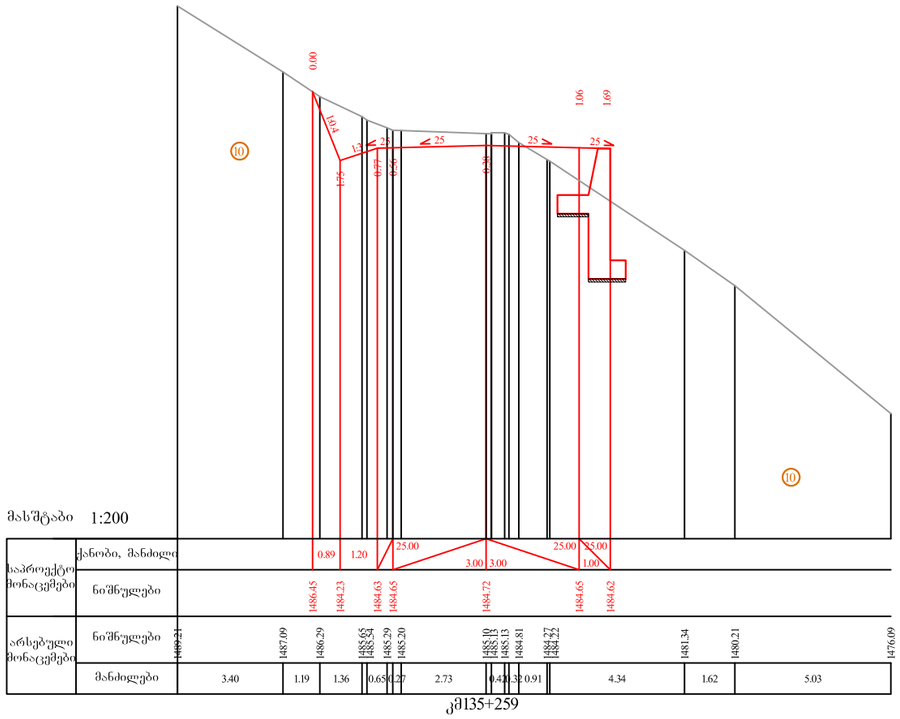

გეოლოგია:

⑩ - თიხაფიქლები და ასბიდური ფიქლები (95%), ქვიშაქვების იშვიათი შუაშრეებით (5%) [ტოარსი, მუაშისა და სორის წყებები-J ıt(ms-s)]

შიდასახელმწიფოებრივი მნიშვნელობის ძუთაისი (წყალტუბოს გადასახვევი) წყალტუბო - ცაბერი - ლენტეხი - ლასდილის საავტომობილო გზის კმ125+000-კმ137+330 მონაკვეთის სარეაბილიტაციო სამუშაოები.	თარიღი: ოქტომბერი, 2018
განივი პროფილი კმ 135+234 - კმ 135+259	ნახაზი: №1 - 480

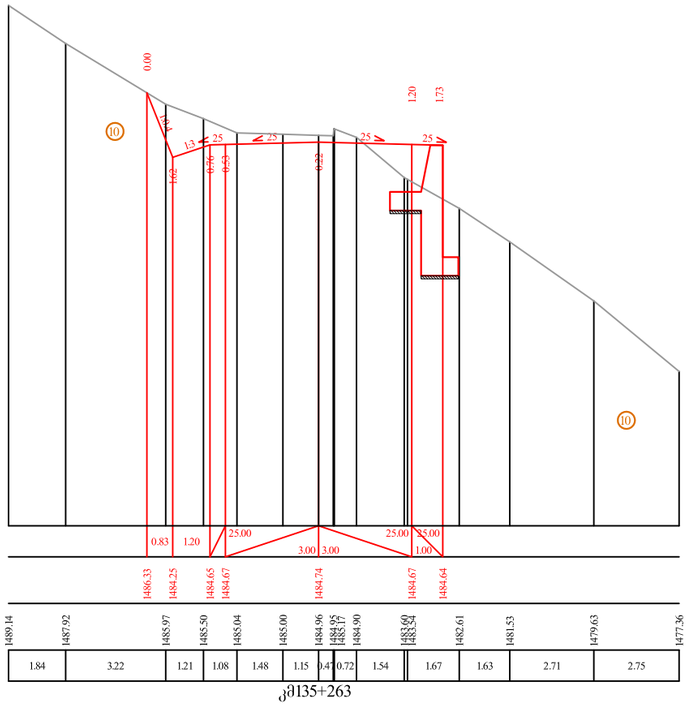

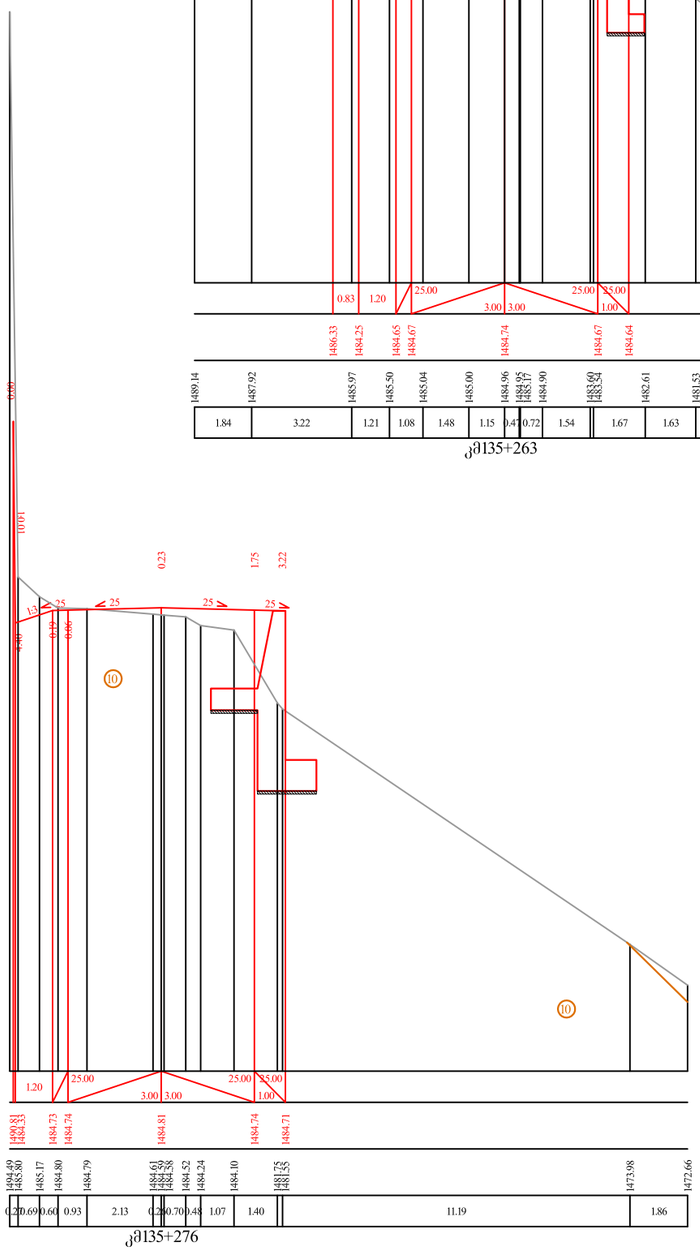

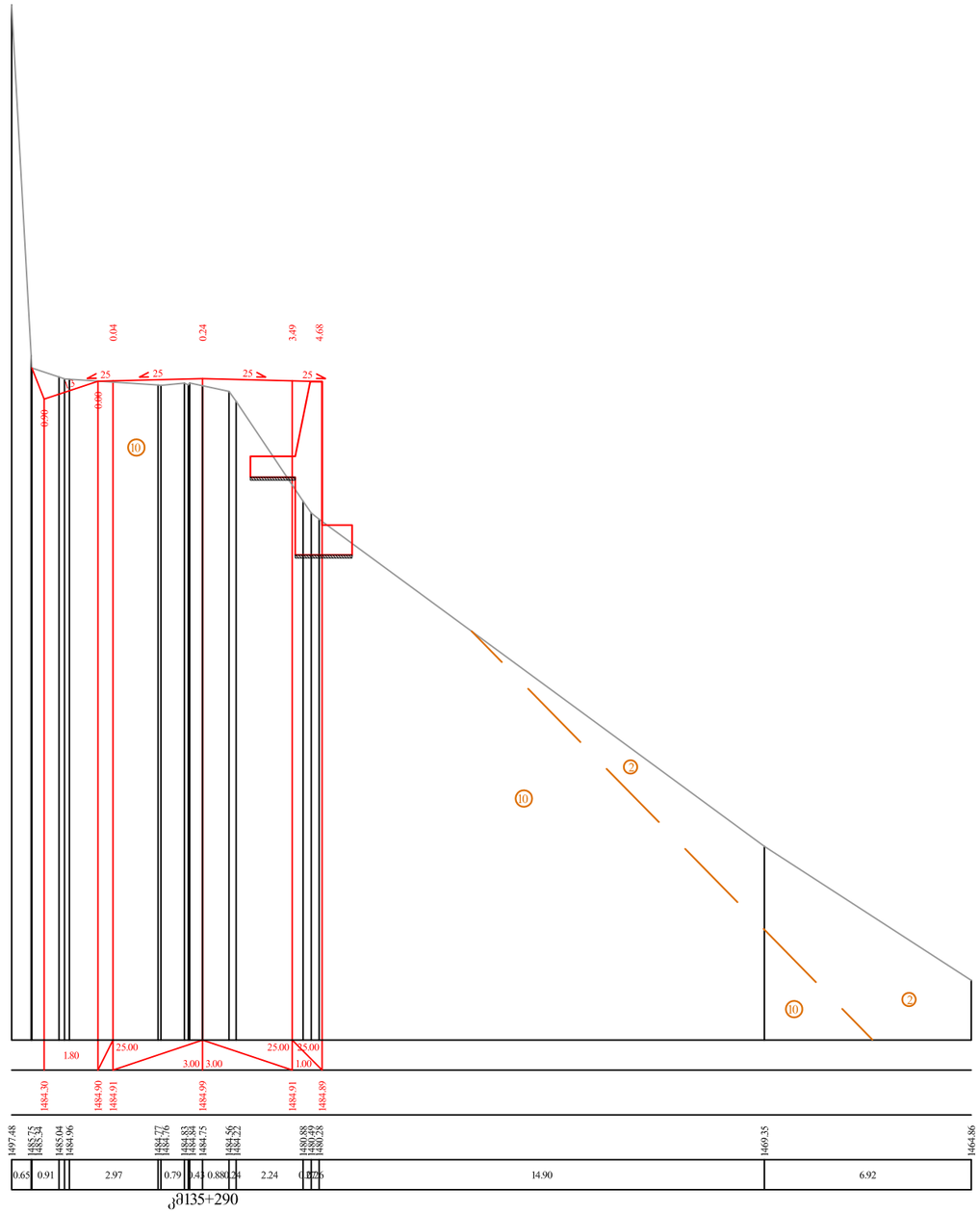

გეოლოგია:

② - ღორღოვანი გრუნტი ლოდების ჩანართებით, თიხნარ-ქვიშნარის შემავსებლით (კოლუვიური-cQIV, პროლუვიური-pQIV და ტექნოგენური- tQIV)

⑩ - თიხაფიქლები და ასბესტური ფიქლები (95%), ქვიშაქვების იშვიათი შუაშრეებით (5%) [ტოარხი, მუაშისა და სორის წყებები-J 1t(ms-s)]

შიდასახელმწიფოებრივი მნიშვნელობის ძუთაისი (წყალტუბოს გადასახვევი) წყალტუბო - ცაბერი - ლენტეხი - ლასდილის საავტომობილო გზის კმ125+000-კმ137+330 მონაკვეთის სარეაბილიტაციო სამუშაოები.	თარიღი: ოქტომბერი, 2018
განივი პროფილი კმ 135+263 - კმ 135+290	ნახაზი: №1 - 481

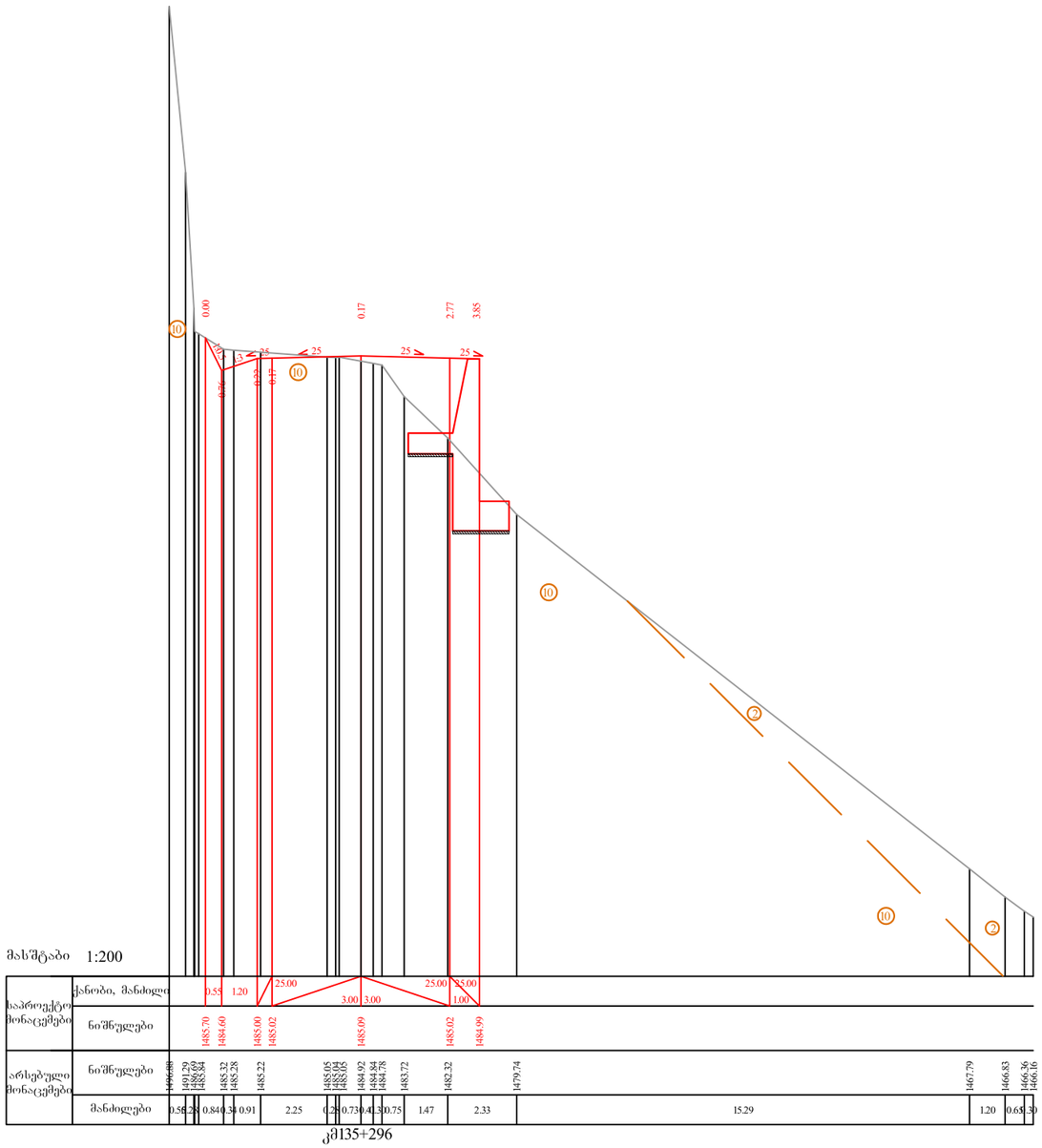

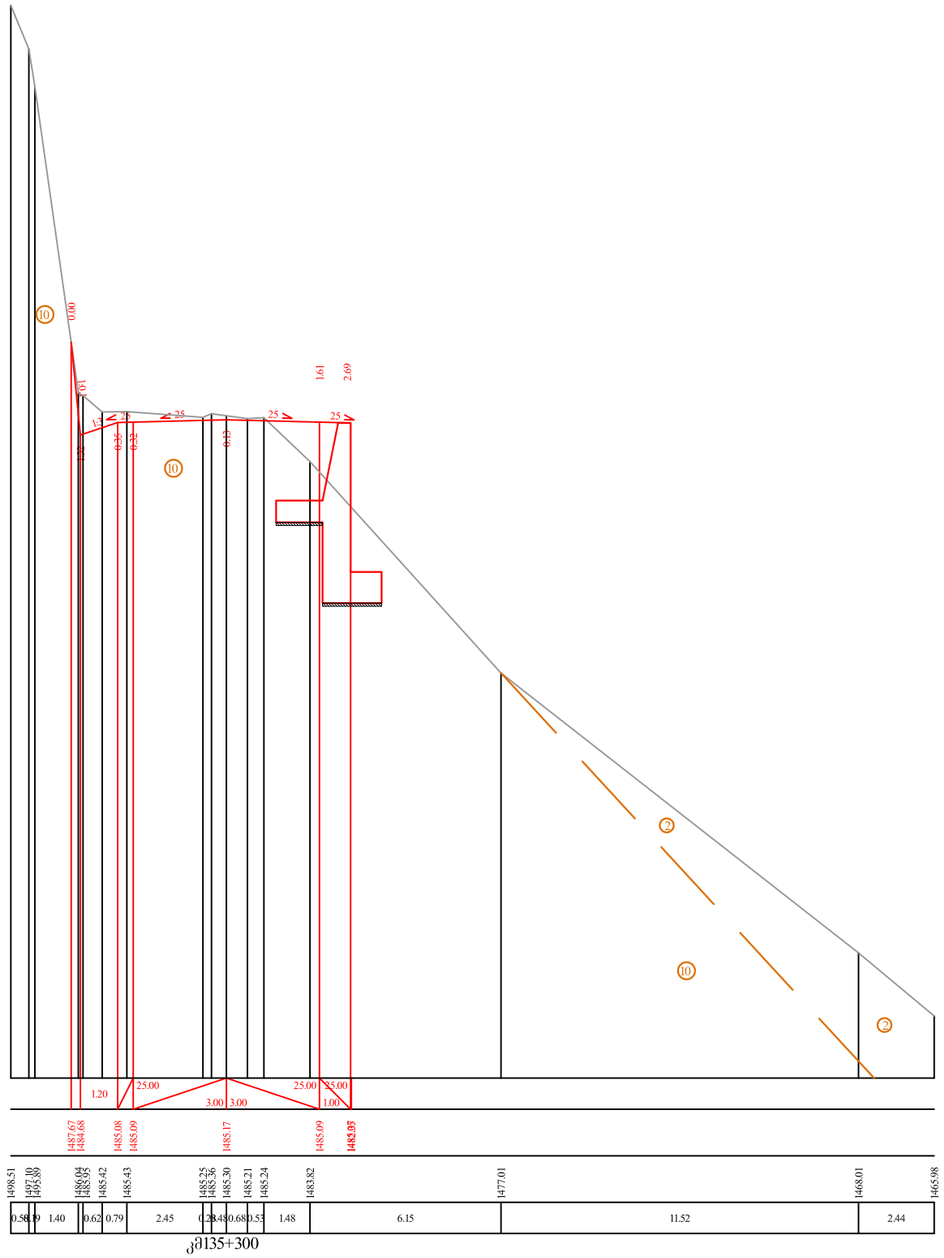

გეოლოგია:

② - ღორღოვანი გრუნტი ლოდების ჩანართებით, თიხნარ-ქვიშნარის შემავსებლით (კოლუვიური-cQIV, პროლუვიური-pQIV და გექნოგენური- tQIV)

⑩ - თიხაფიქლები და ასპიდური ფიქლები (95%), ქვიშაქვების იშვიათი შუაშრეებით (5%) [ტოარსი, მუაშისა და სორის წყებები-J 1t(ms-s)]

შიდასახელმწიფოებრივი მნიშვნელობის ქუთაისი (წყალტუბოს გადასახვევი) წყალტუბო - ცაბერი - ლენტეხი - ლასდილის საავტომობილო გზის კმ125+000-კმ137+330 მონაკვეთის სარეაბილიტაციო სამუშაოები.	თარიღი: ოქტომბერი, 2018
განივი პროფილი კმ 135+296 - კმ 135+300	ნახაზი: №1 - 482

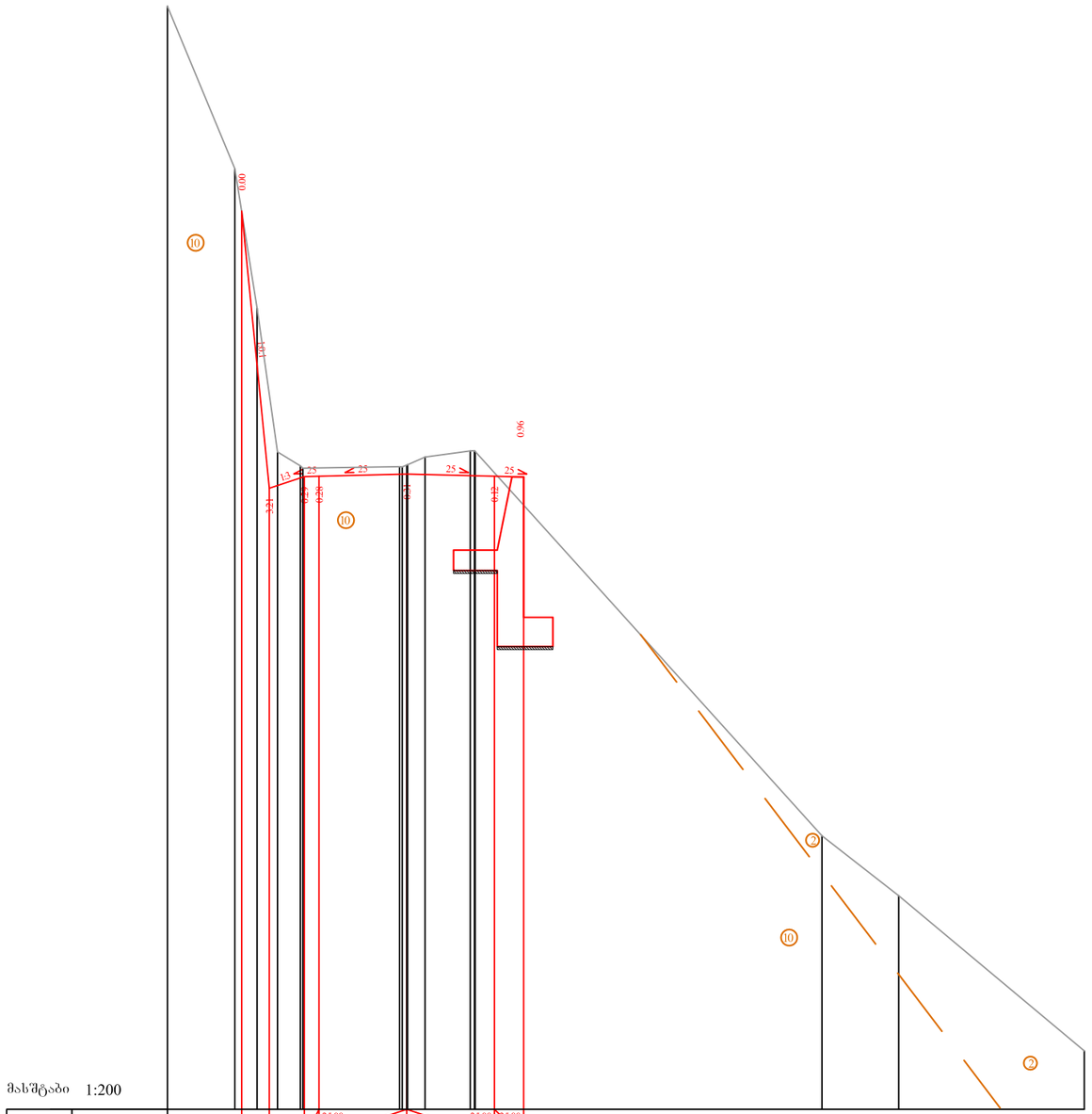

მასშტაბი 1:200

| | | |

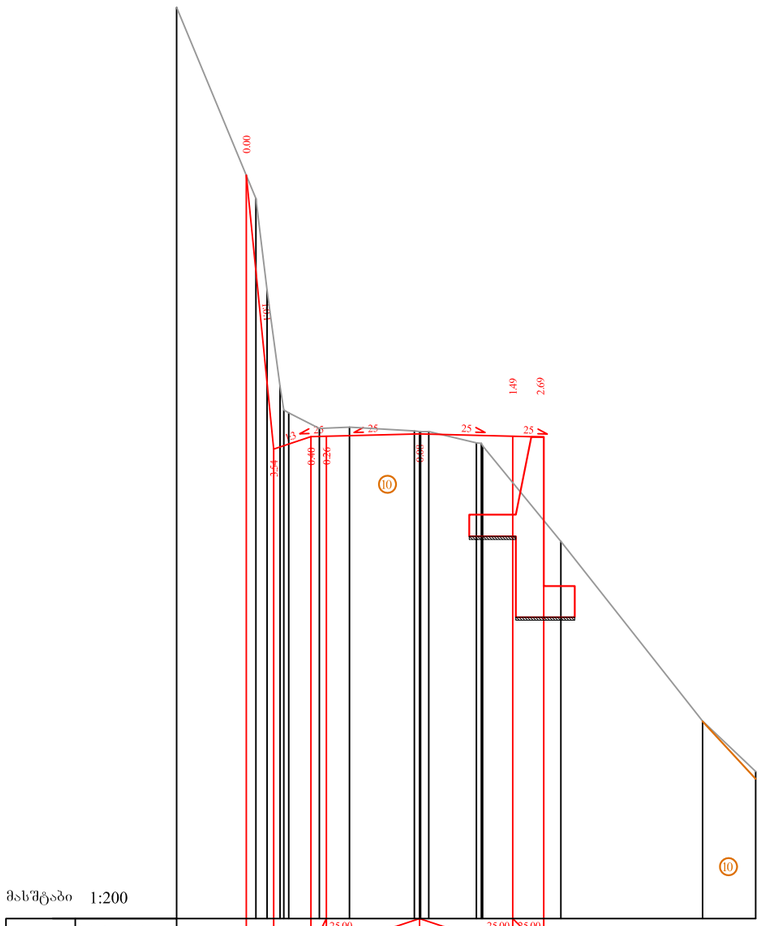

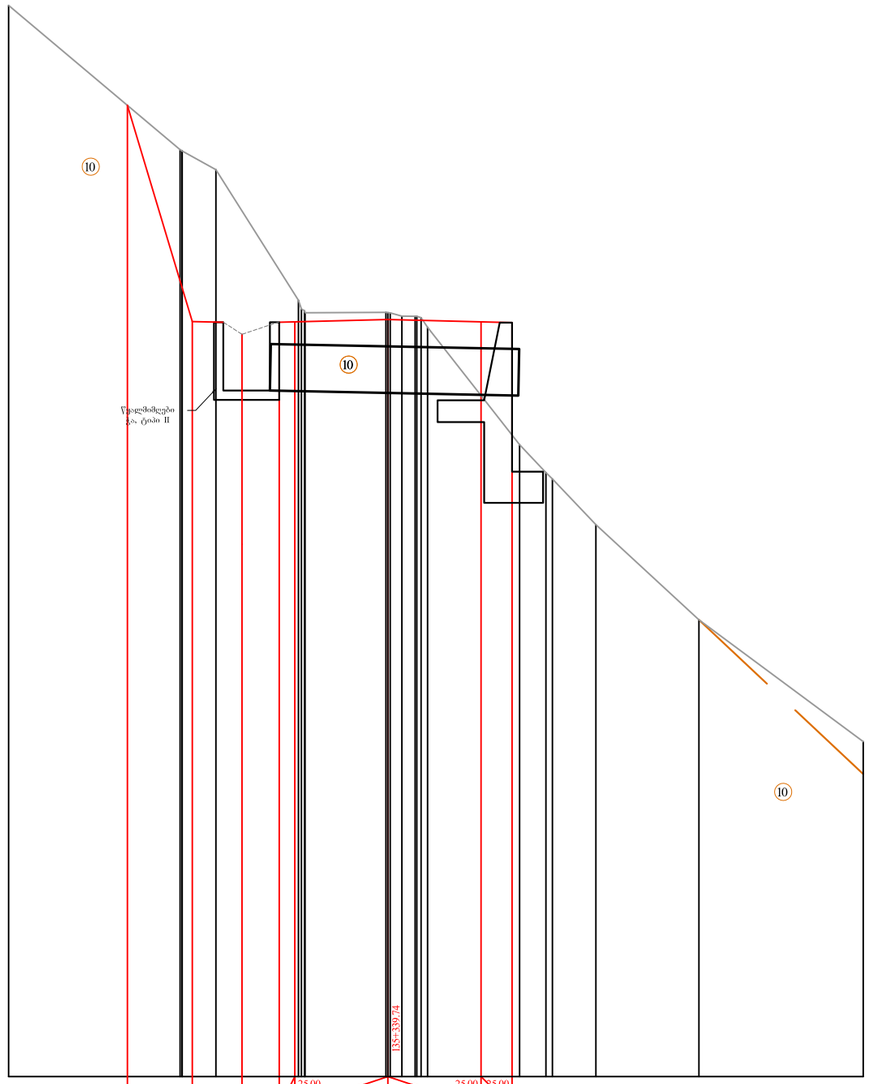

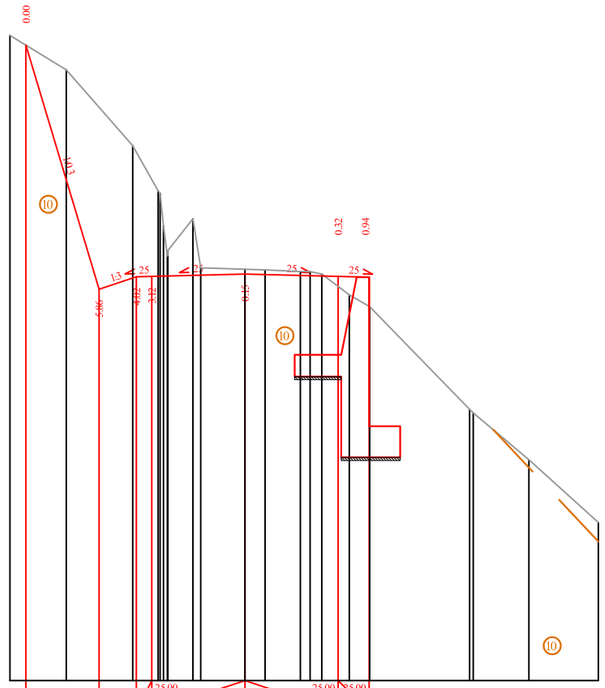

მასშტაბი 1:200

| | | |

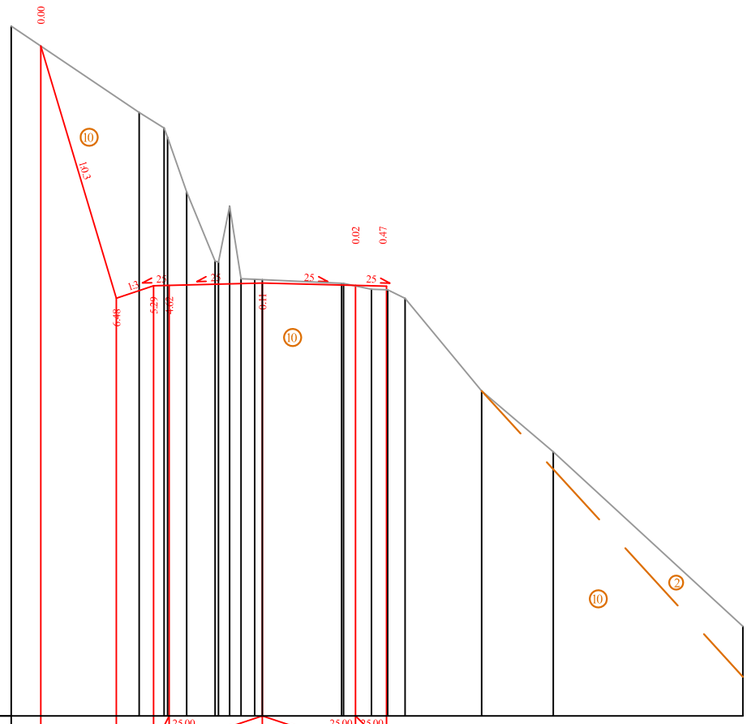

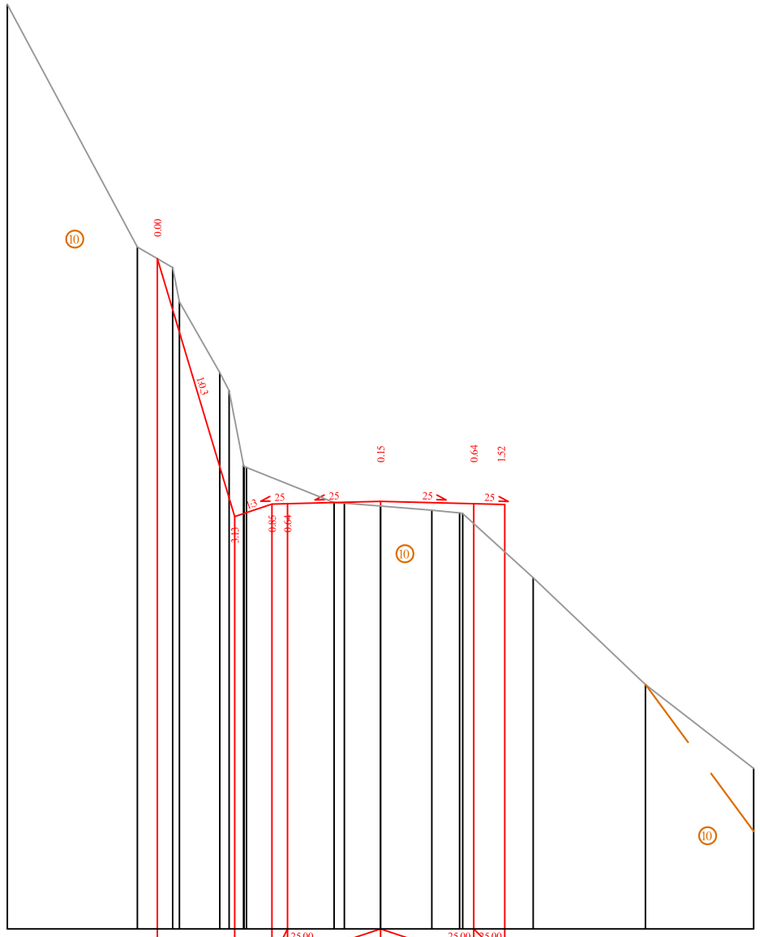

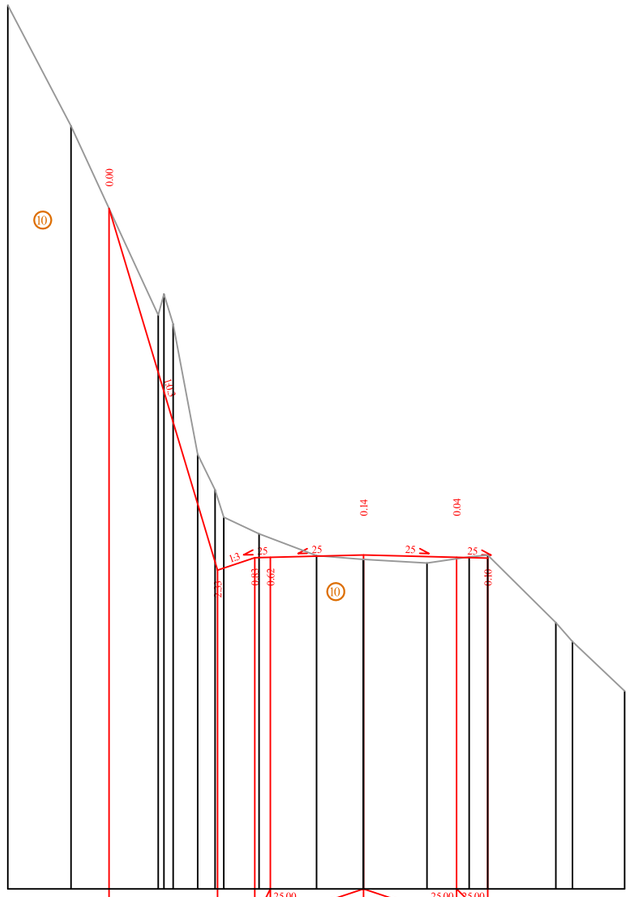

მასშტაბი 1:200

| | | |

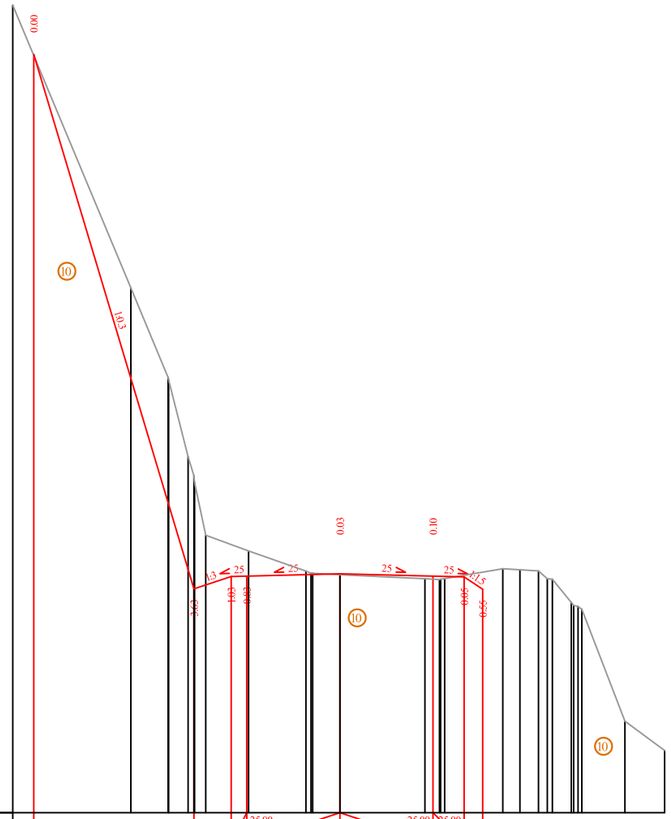

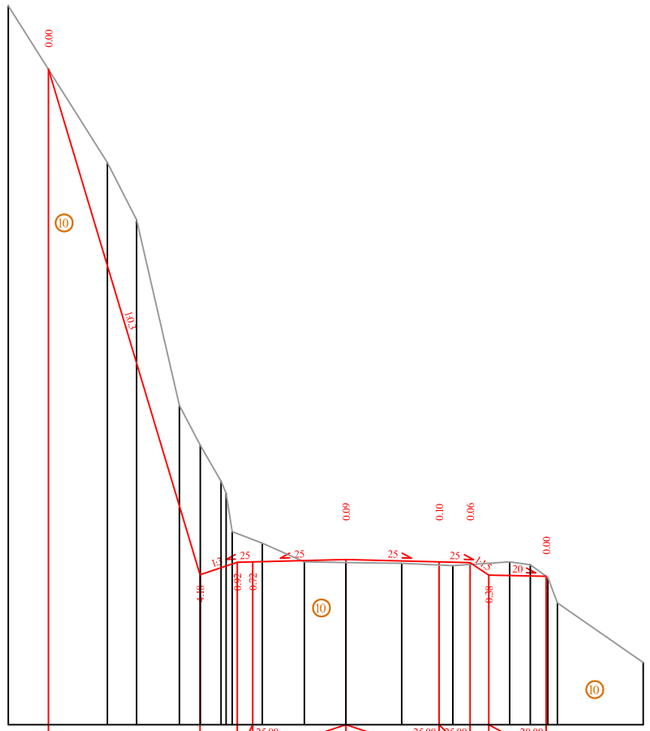

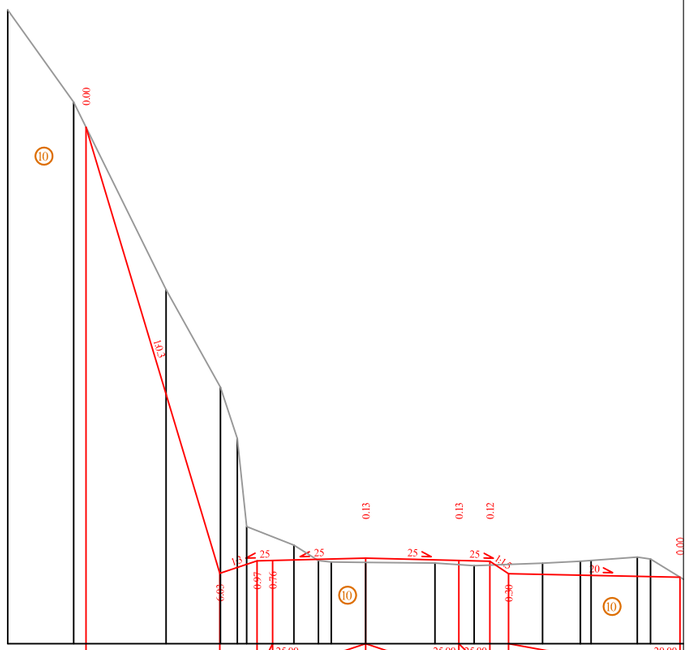

მასშტაბი 1:200

| | | |

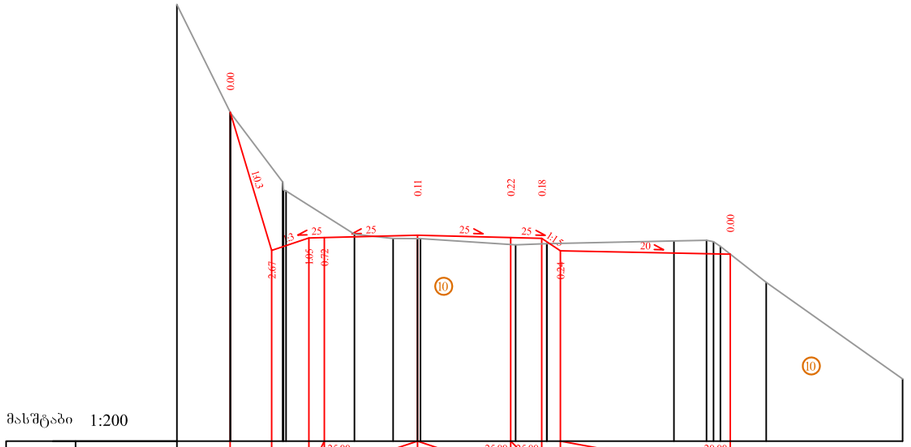

მასშტაბი 1:200

| | | |

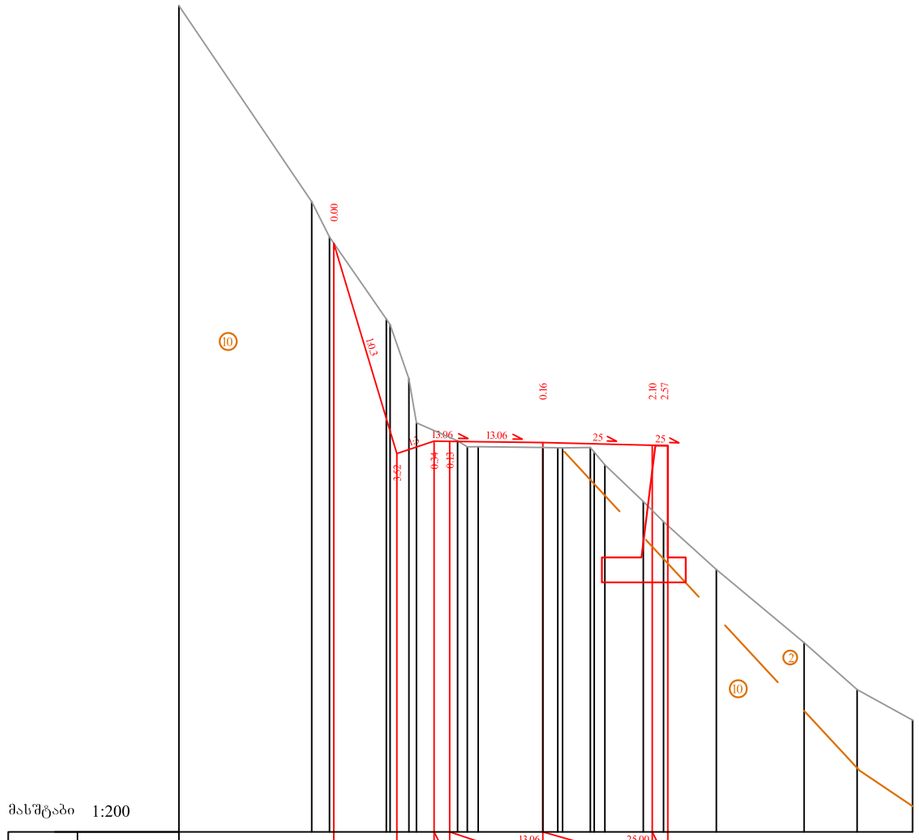

მასშტაბი 1:200

| | | |



მასშტაბი 1:200

| | | |

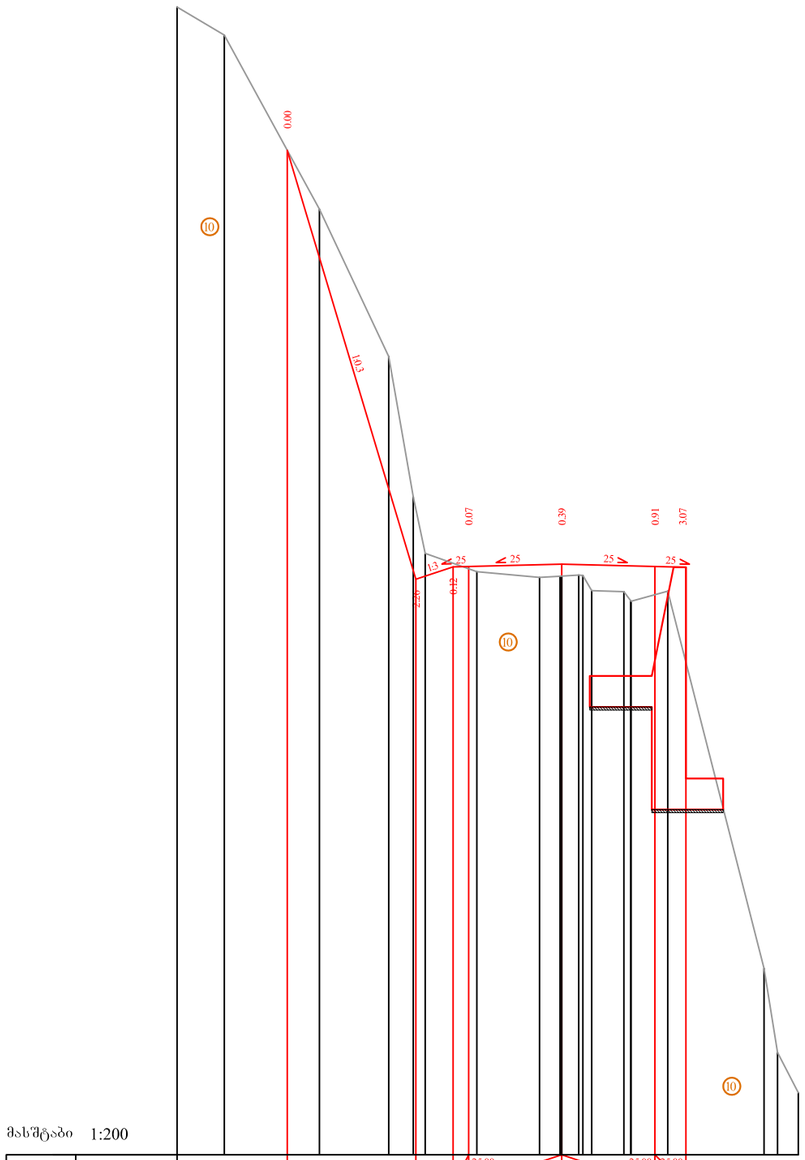

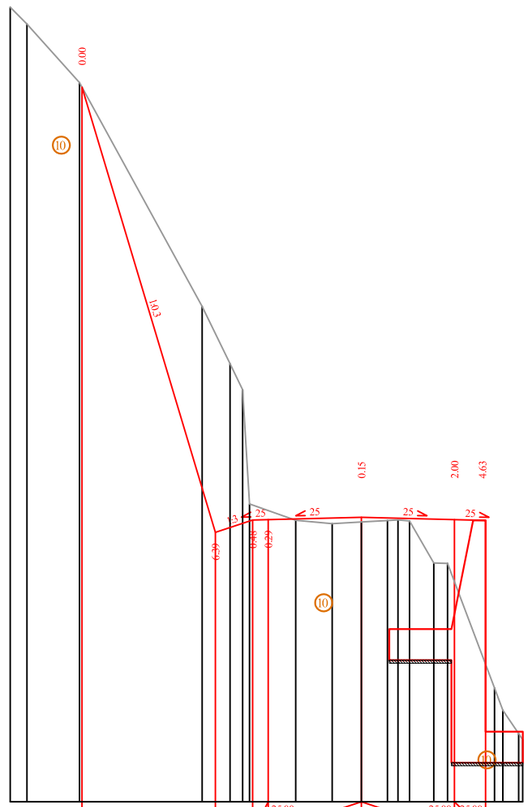

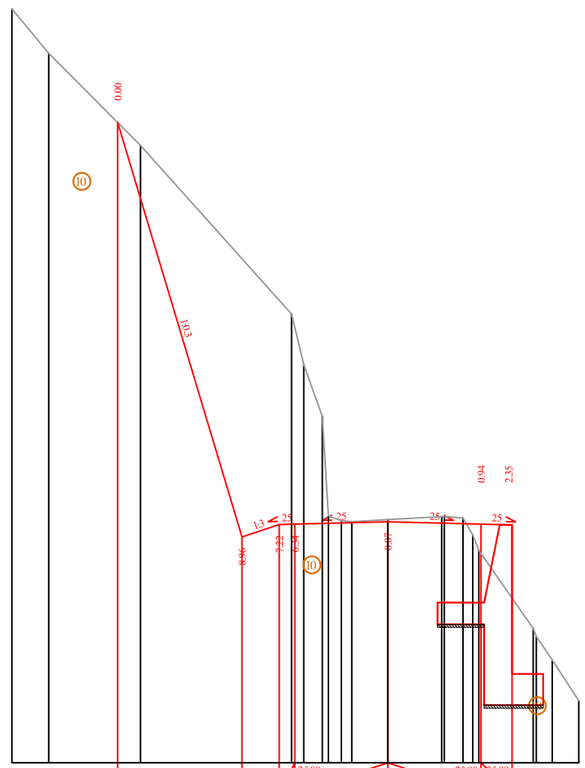

მასშტაბი 1:200

| | | |

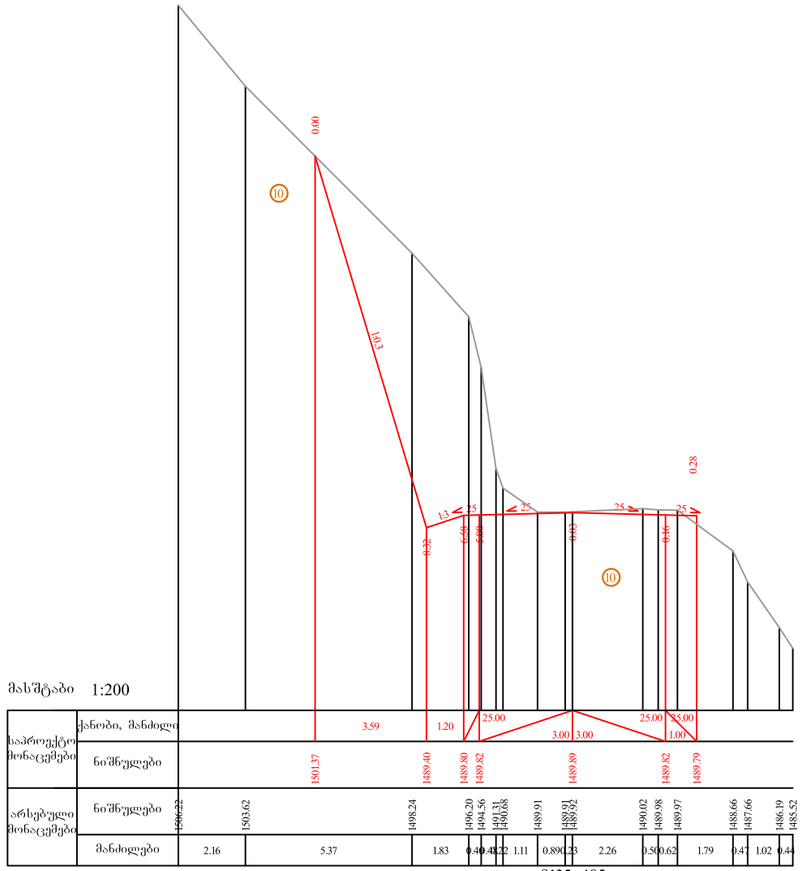

კმ135+485

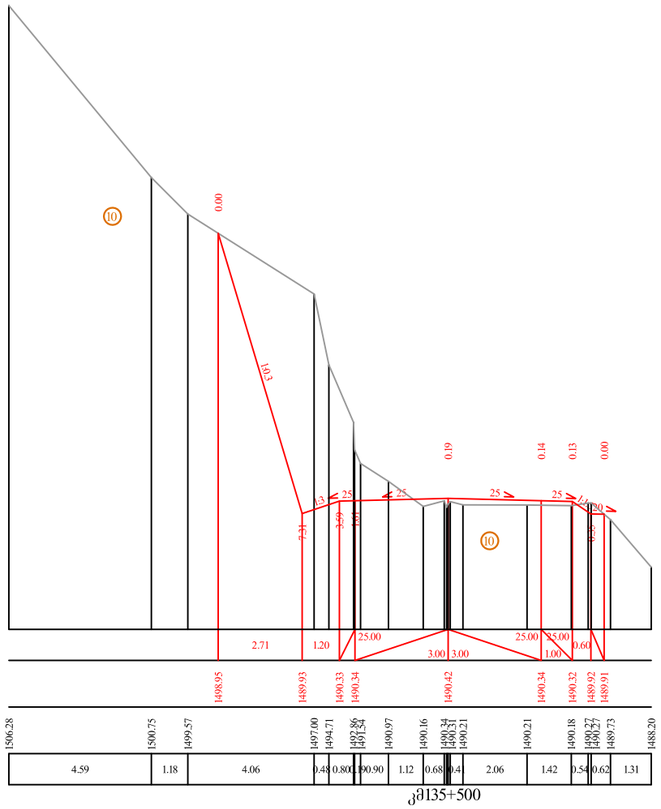

კმ135+500

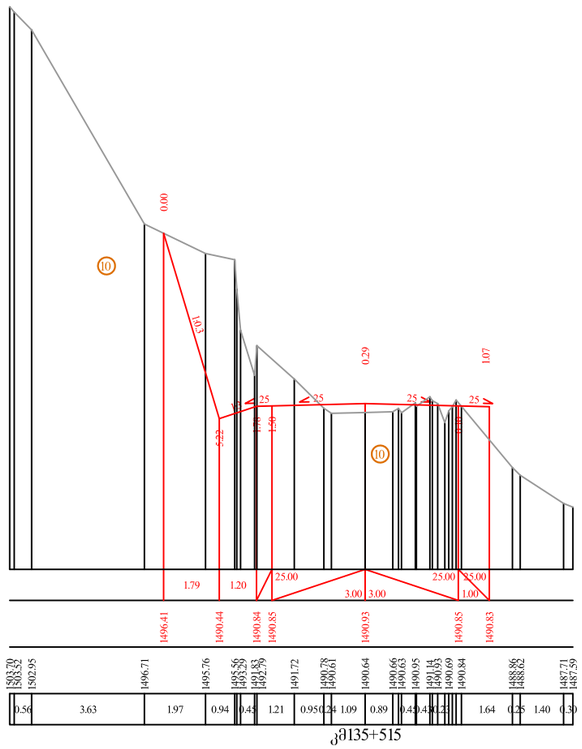

კმ135+515

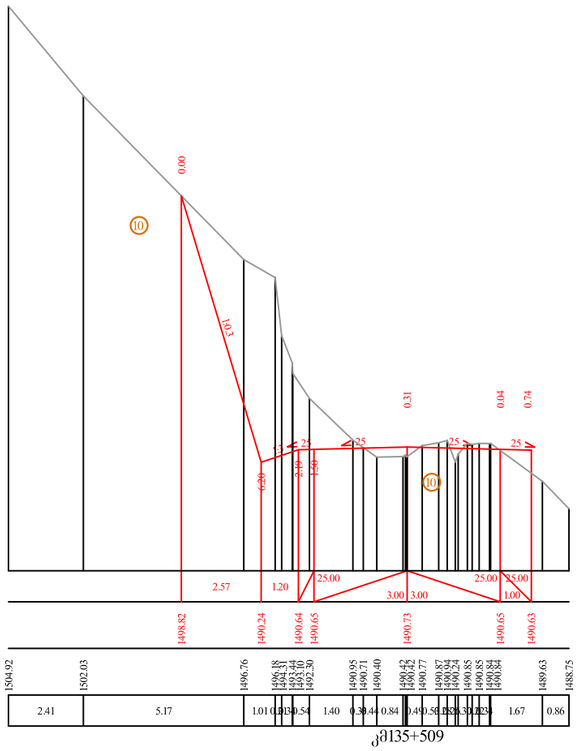

კმ135+509

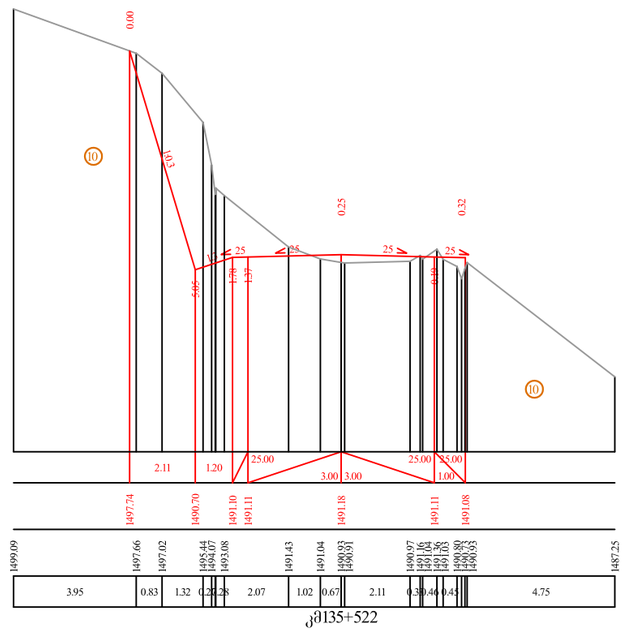

კმ135+522

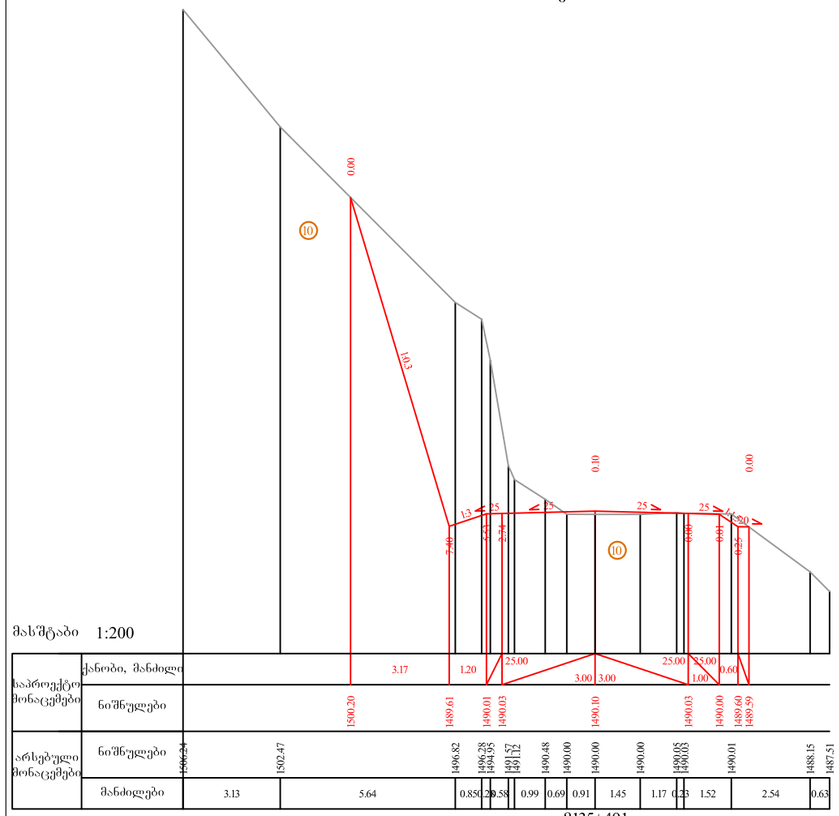

კმ135+491

გეოლოგია:

⑩ - თიხაფიქლები და ასპიდური ფიქლები (95%), ქვიშაქვების იშვიათი შუაშრეებით (5%) [ტოარხი, მუაშისა და ხორის წყებები-J ıt(ms-s)]

შიდასახელმწიფოებრივი მნიშვნელობის ძუთაისი (წყალტუბოს გადასახვევი) წყალტუბო - ცაგერი - ლენტეხი - ლასდილის საავტომობილო გზის კმ125+000-კმ137+330 მონაკვეთის სარეაბილიტაციო სამუშაოები.	თარიღი: ოქტომბერი, 2018
განივი პროფილი კმ 135+485 - კმ 135+522	ნახაზი: №1 - 491

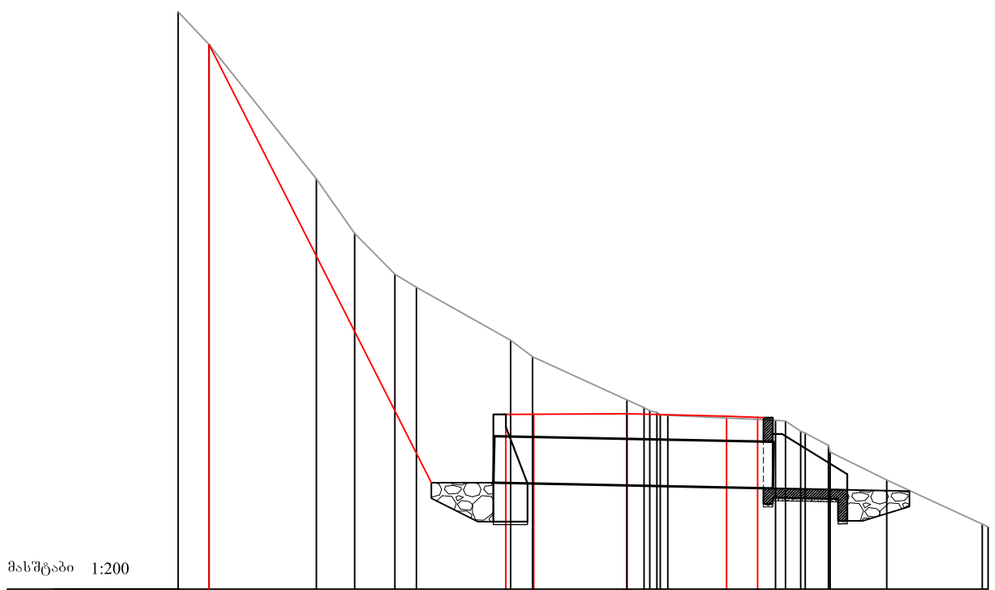

მასშტაბი 1:200

| | | |

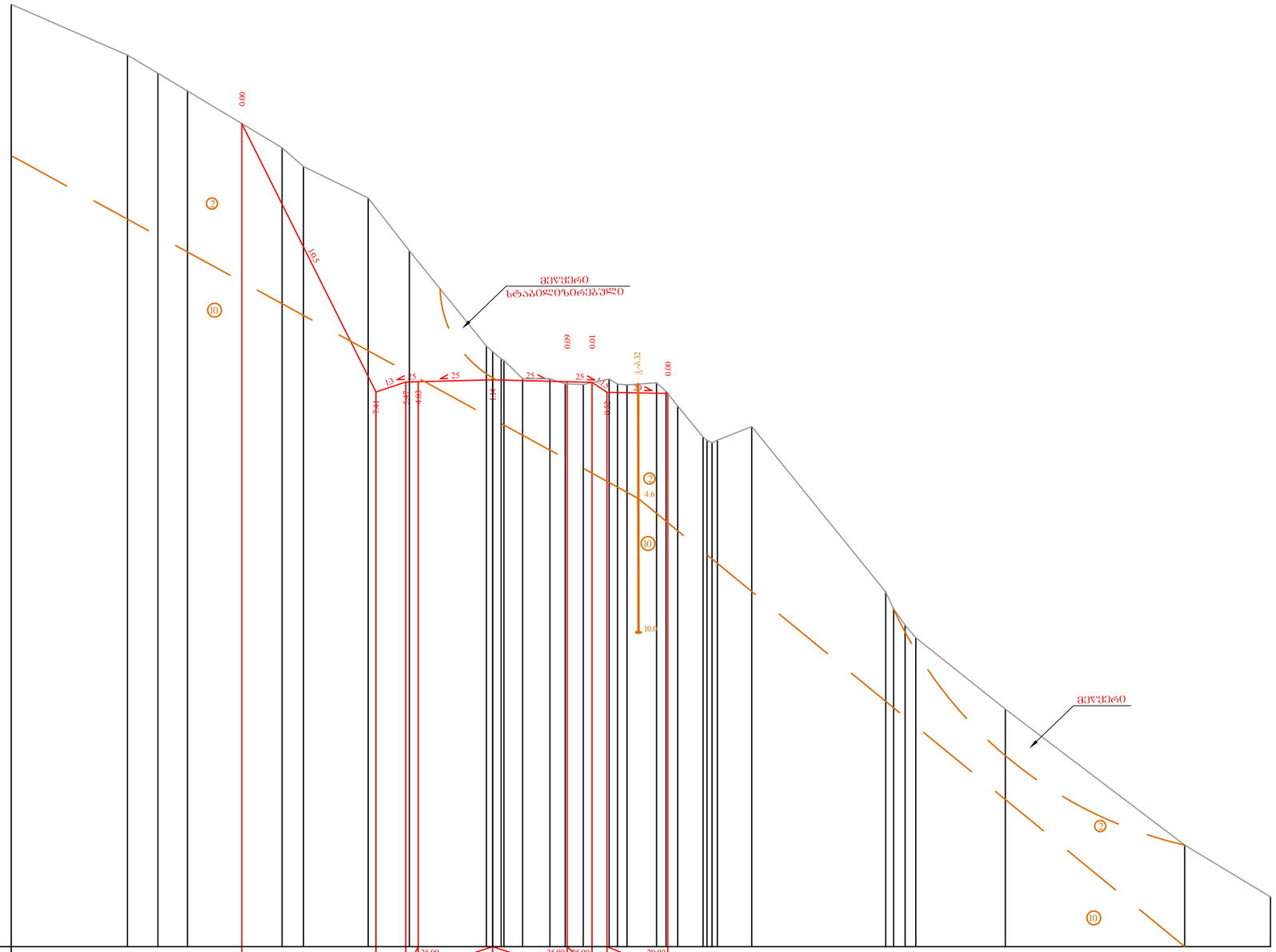

მასშტაბი 1:200

| | | |

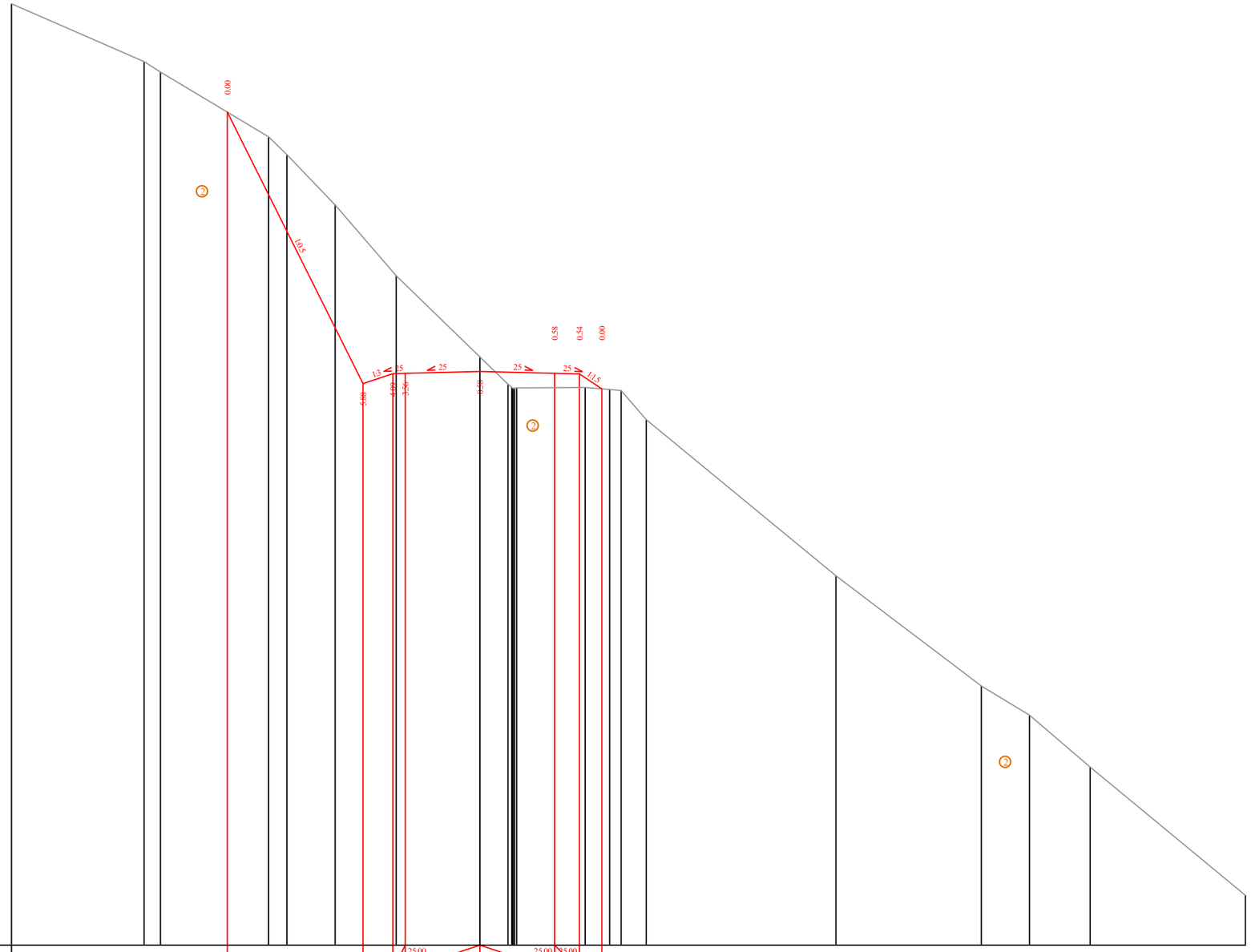

მასშტაბი 1:200

| | | |

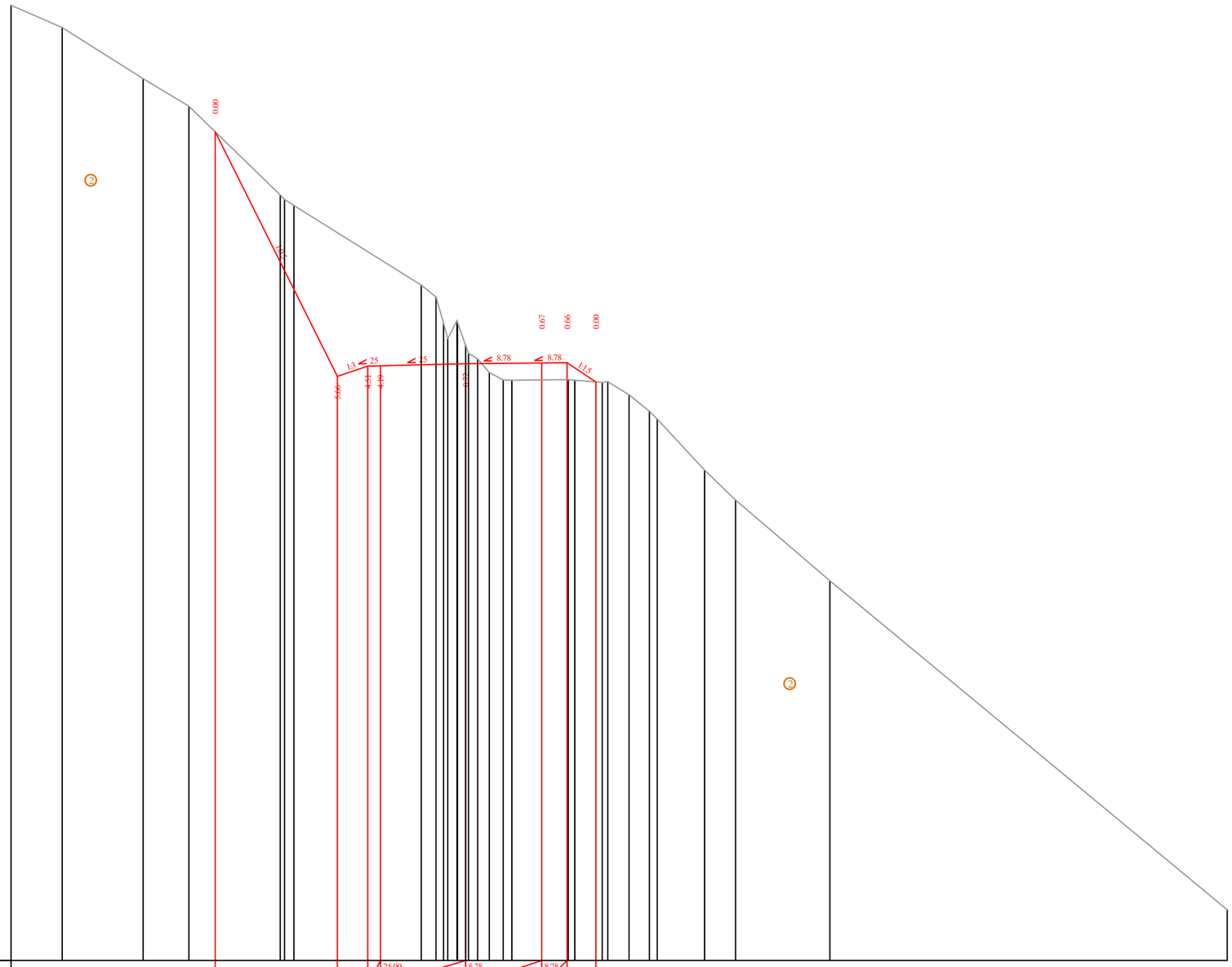

მასშტაბი 1:200

| | | |

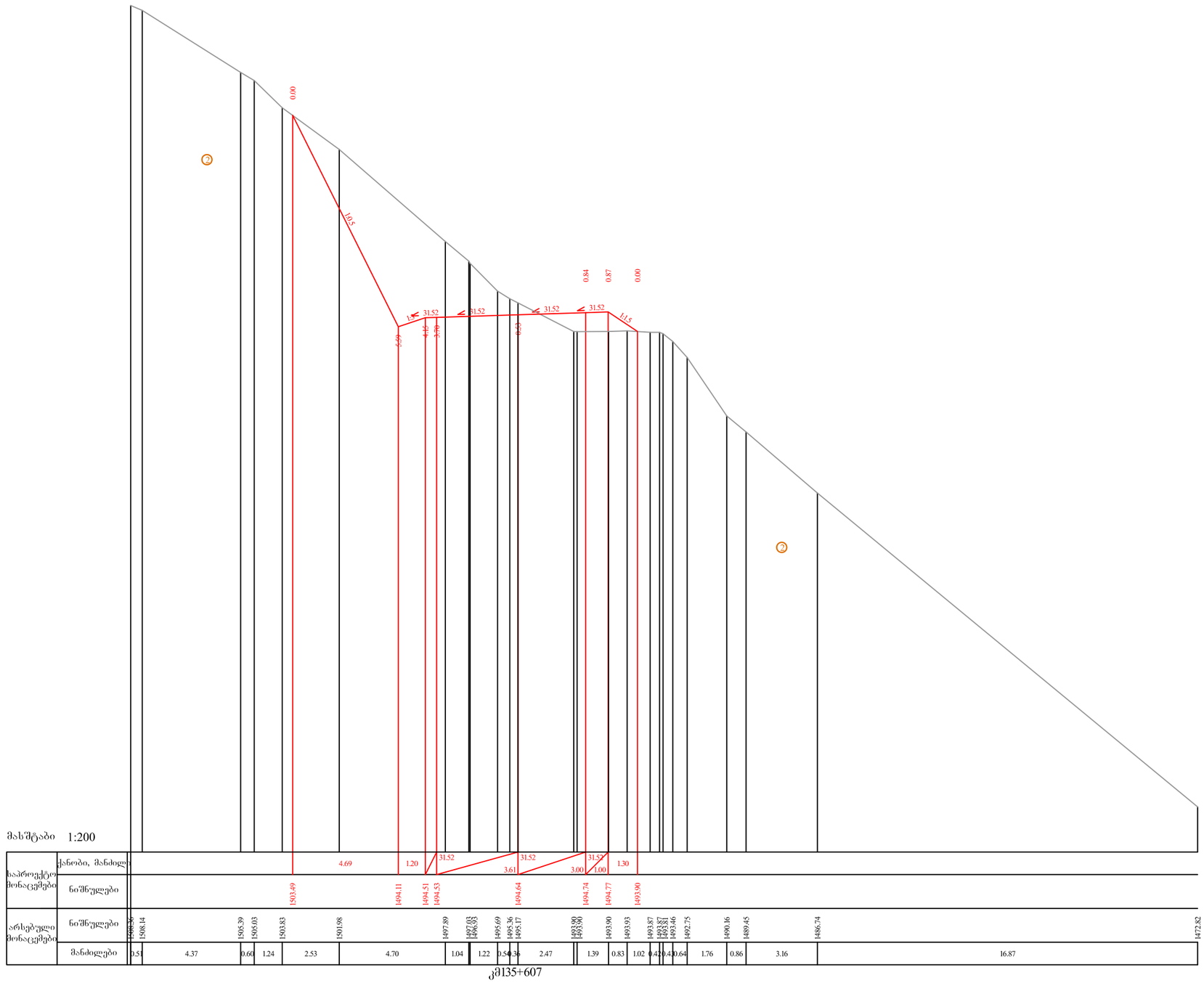

გეოლოგია:

② - ღორღოვანი გრუნტი ლოდების ნანართებით, თიხნარ-ქვიშნარის შემავსებლით (კოლუვიური-cQIV, პროლუვიური-pQIV და ტექნოგენური- tQIV)

შიდასახელმწიფოებრივი მნიშვნელობის ძუთაისი (წყალტუბოს გადასახვევი) წყალტუბო - ცაბერი - ლენტეხი - ლასდილის საავტომობილო გზის კმ125+000-კმ137+330 მონაკვეთის სარეაბილიტაციო სამუშაოები.	თარიღი: ოქტომბერი, 2018
განივი პროფილი კმ 135+607	ნახაზი: №1 - 496



გეოლოგია:

② - ღორღოვანი გრუნტი ლოდების ნანართებით, თიხნარ-ქვიშნარის შემავსებლით (კოლუვიური-cQIV, პროლუვიური-pQIV და ტექნოგენური- tQIV)

შიდასახელმწიფოებრივი მნიშვნელობის ქუთაისი (წყალტუბოს გადასახვევი) წყალტუბო - ცაგერი - ლენტეხი - ლასდილის საავტომობილო გზის კმ125+000-კმ137+330 მონაკვეთის სარეაბილიტაციო სამუშაოები.	თარიღი: ოქტომბერი, 2018
განივი პროფილი კმ 135+612	ნახაზი: №1 - 497

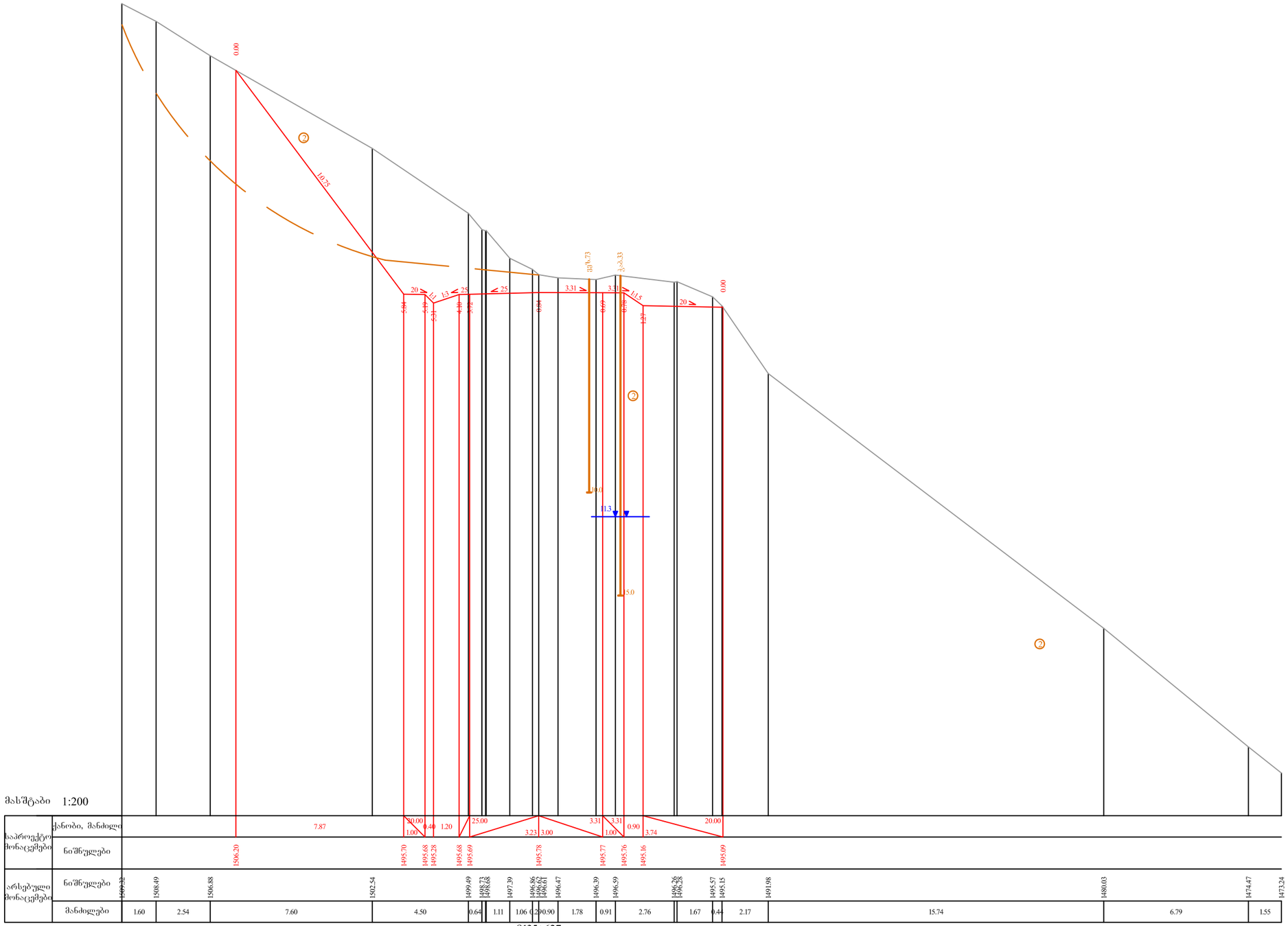

მასშტაბი 1:200

| | | |

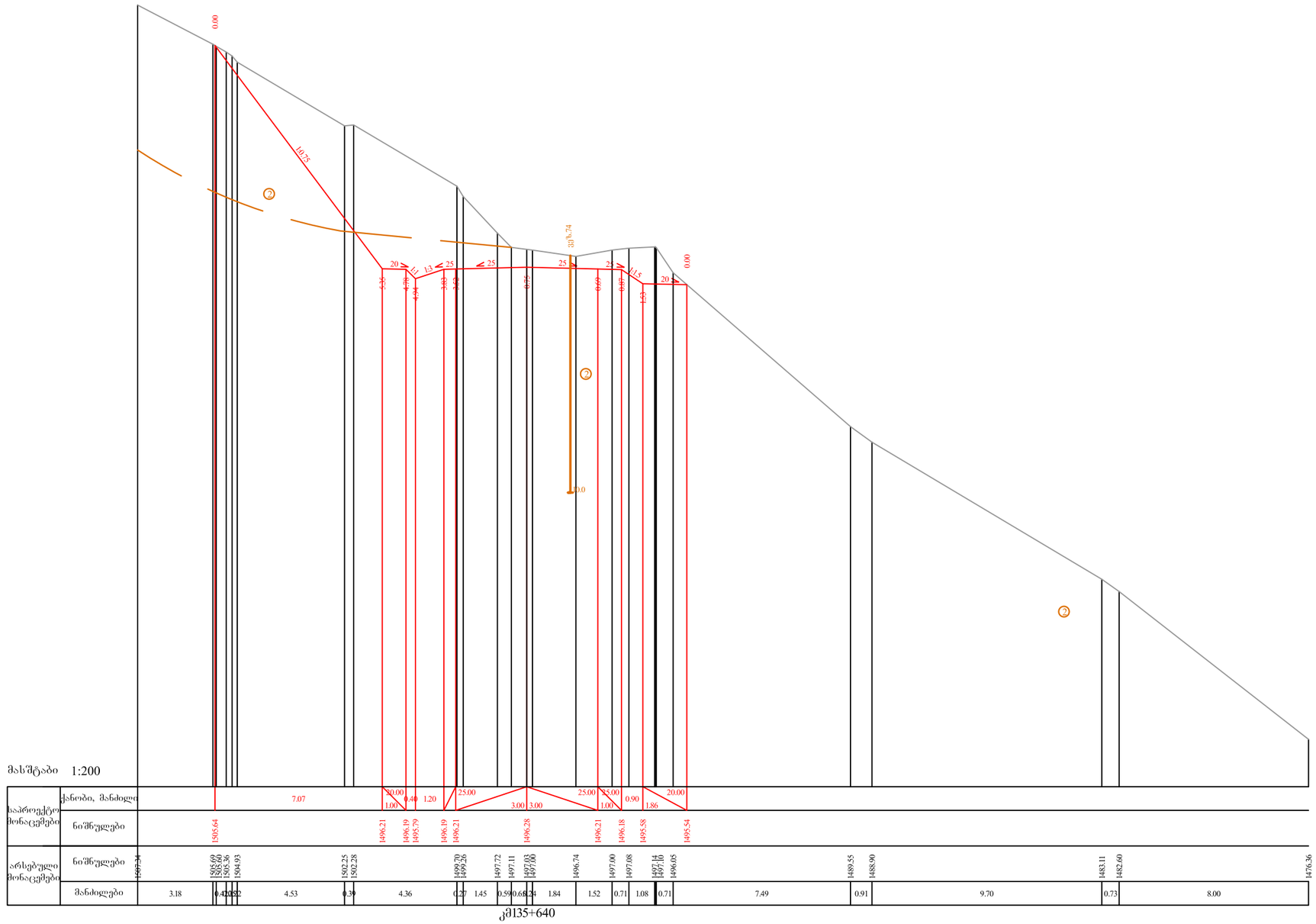

კმ135+640

გეოლოგია:

② - ღორღოვანი გრუნტი ლოდების ჩანართებით, თიხნარ-ქვიშარის შემავსებლით (კოლუვიური-cQIV, პროლუვიური-pQIV და ტექნოგენური- tQIV)

შიდასახელმწიფოებრივი მნიშვნელობის ძუთაისი (წყალტუბოს გაღასახვევი) წყალტუბო - ცაგერი - ლენტეხი - ლასდილის საავტომობილო გზის კმ125+000-კმ137+330 მონაკვეთის სარეაბილიტაციო სამუშაოები.	თარიღი: ოქტომბერი, 2018
განივი პროფილი კმ 135+640	ნახაზი: №1 - 499

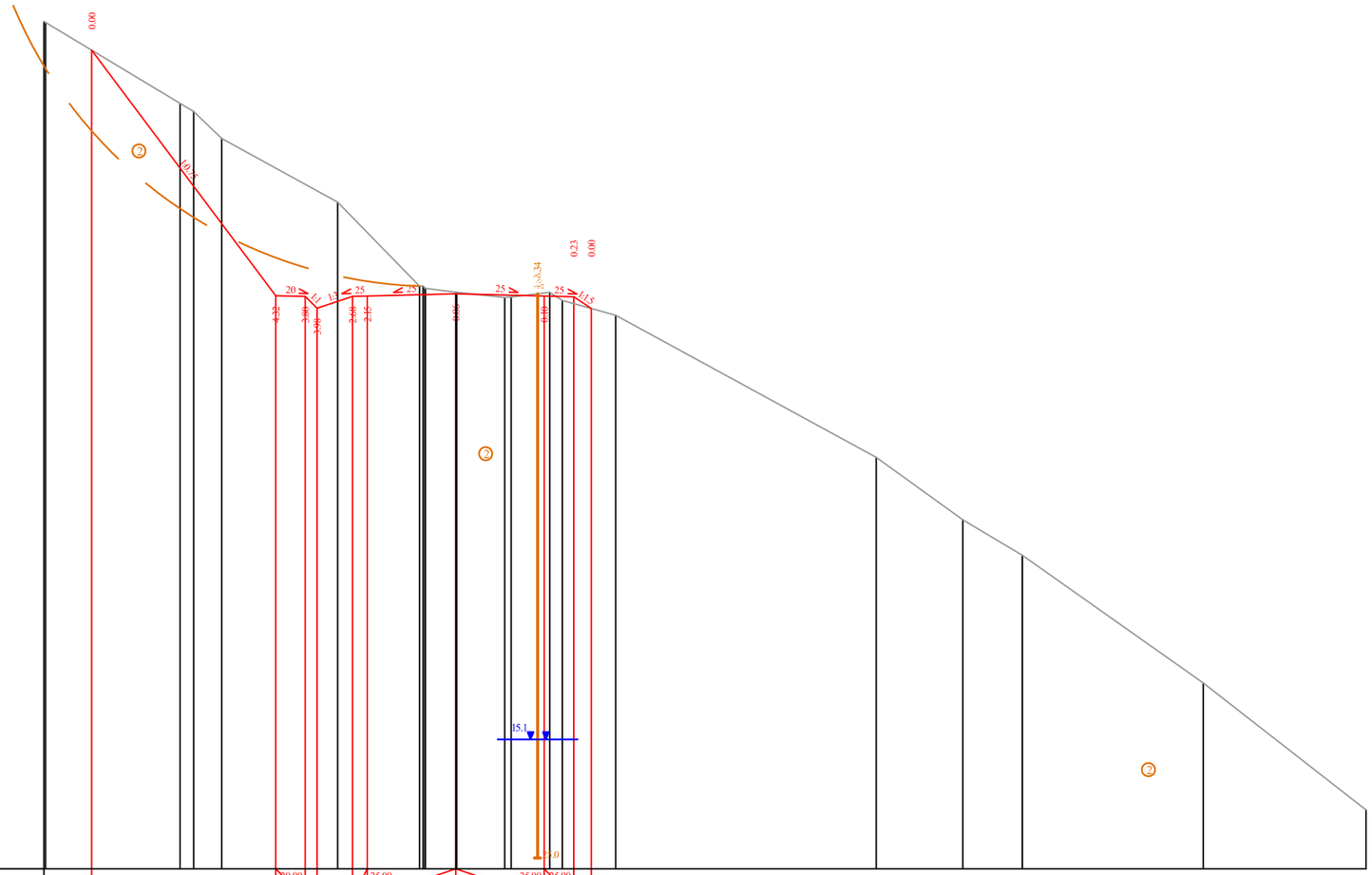

მასშტაბი 1:200

| | | |

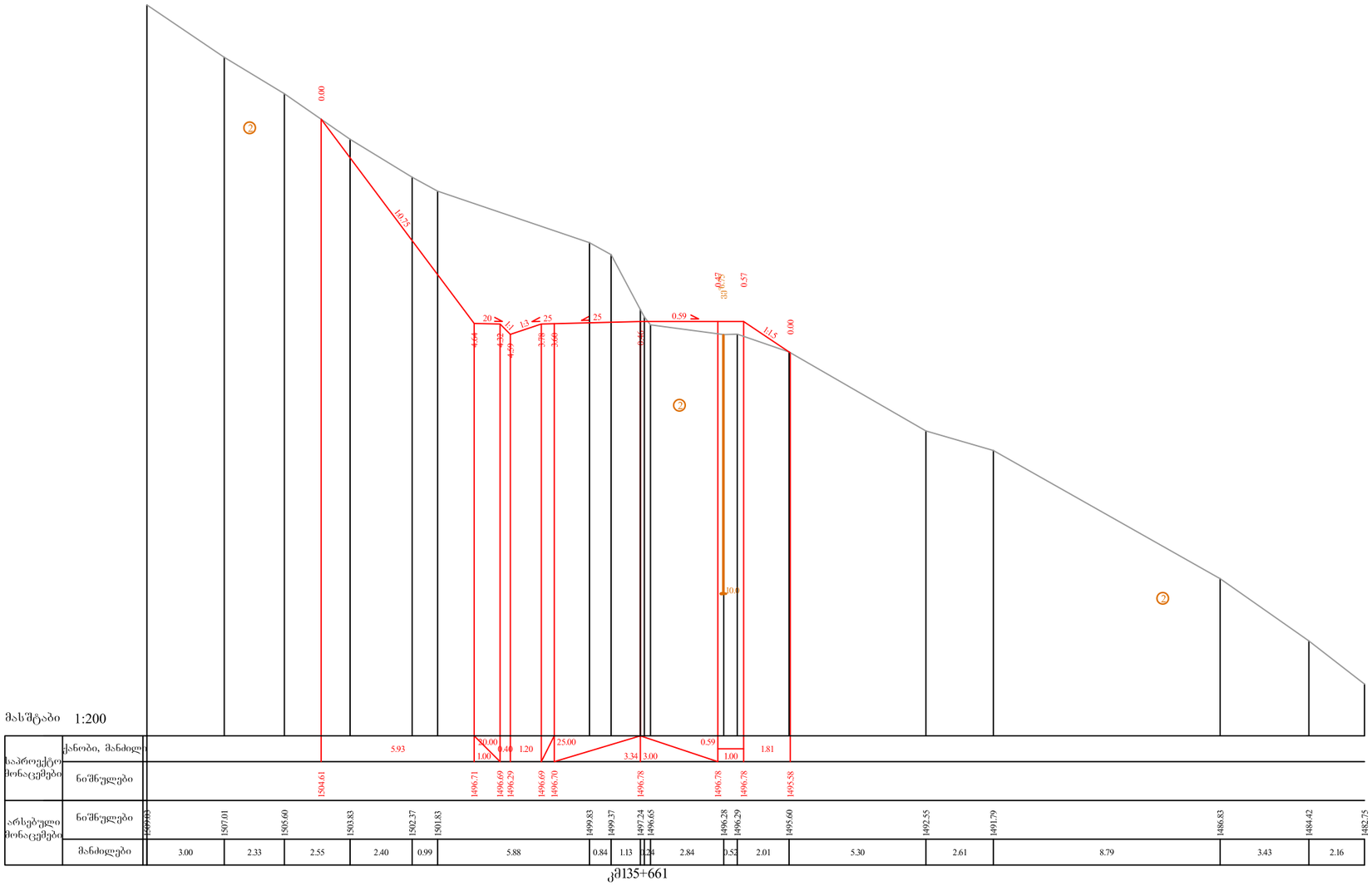

გეოლოგია:

② - ღორღოვანი გრუნტი ლოდების ჩანართებით, თიხნარ-ქვიშნარის შემავსებლით (კოლუვიური-cQIV, პროლუვიური-pQIV და ტექნოგენური- tQIV)

შიდასახელმწიფოებრივი მნიშვნელობის ძუთაისი (წყალტუბოს გადასახვევი) წყალტუბო - ცაბერი - ლენტეხი - ლასდილის საავტომობილო გზის კმ125+000-კმ137+330 მონაკვეთის სარეაბილიტაციო სამუშაოები.	თარიღი: ოქტომბერი, 2018
განივი პროფილი კმ 135+661	ნახაზი: №1 - 501

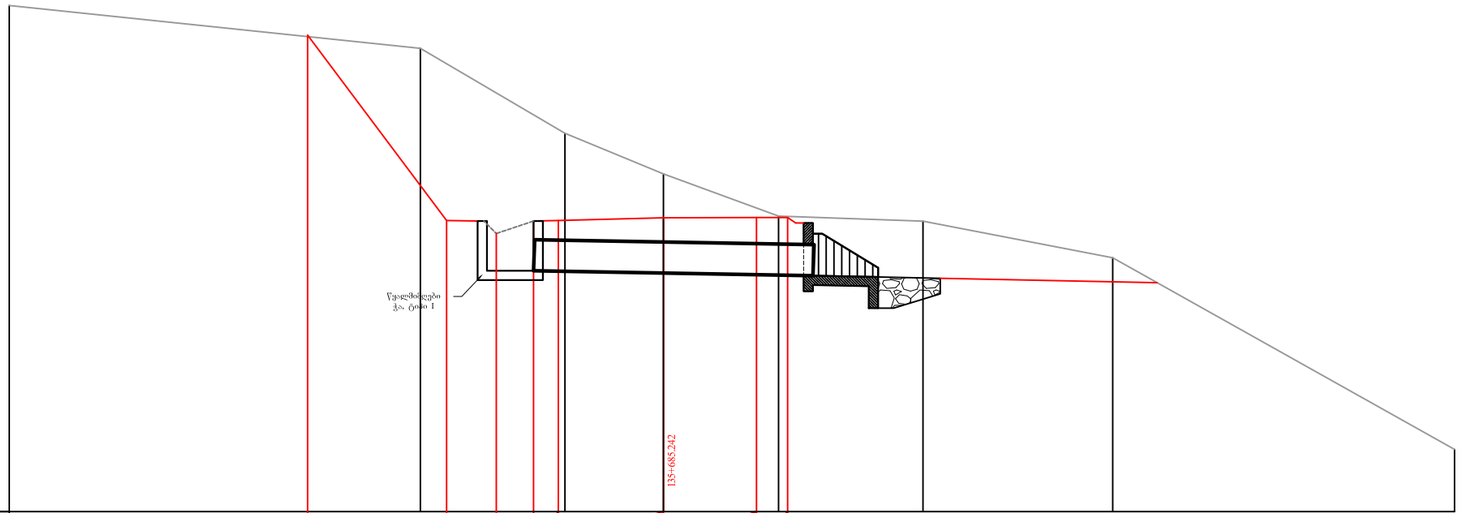

მასშტაბი 1:200

| | | |

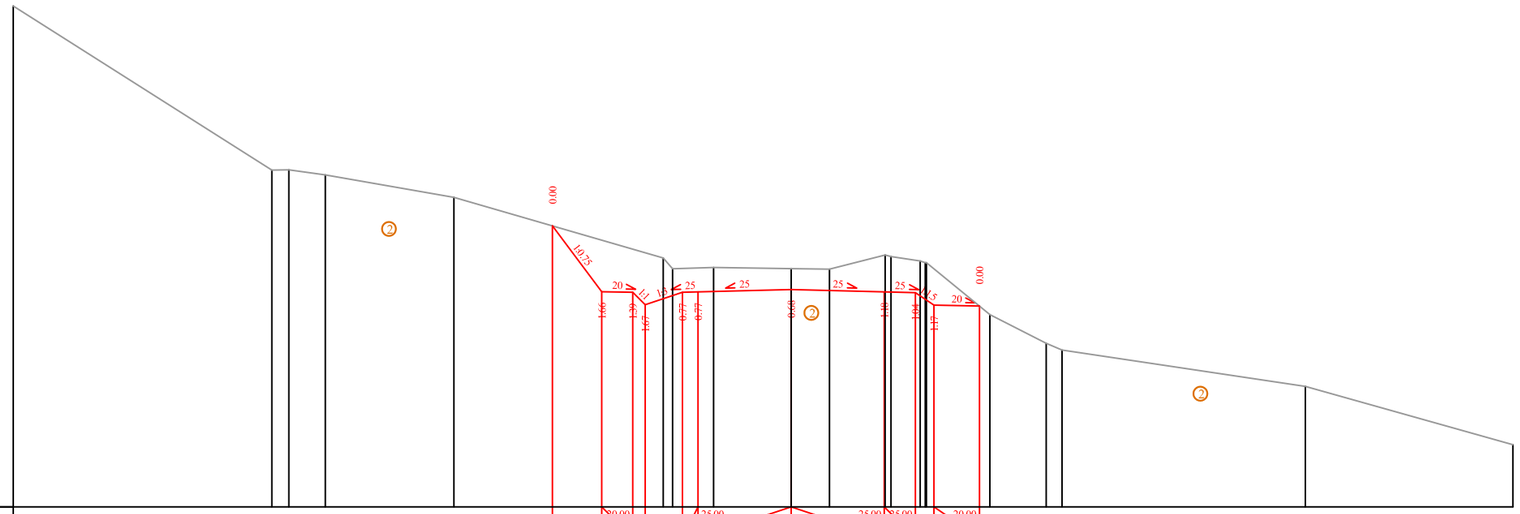

მასშტაბი 1:200

| | | |

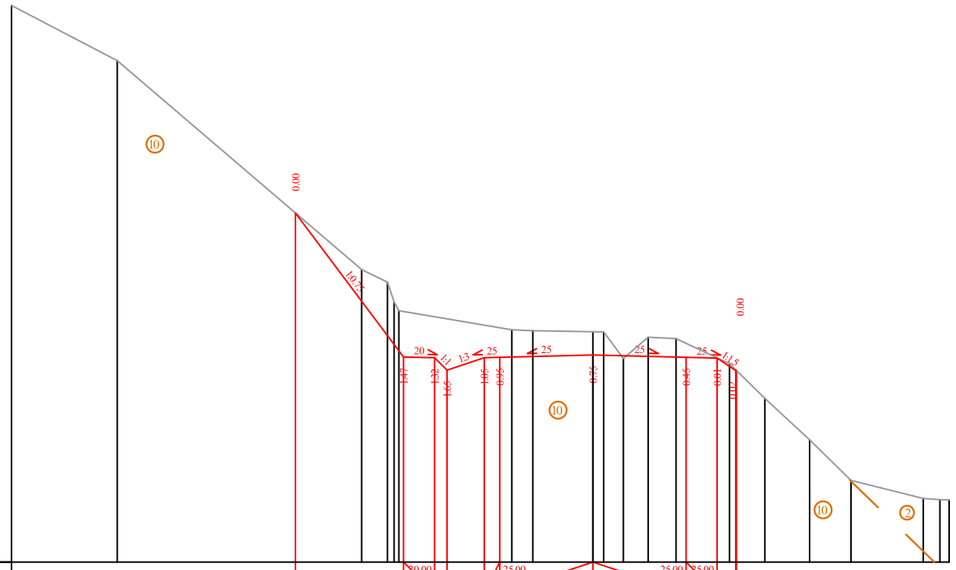

მასშტაბი 1:200

| | | |

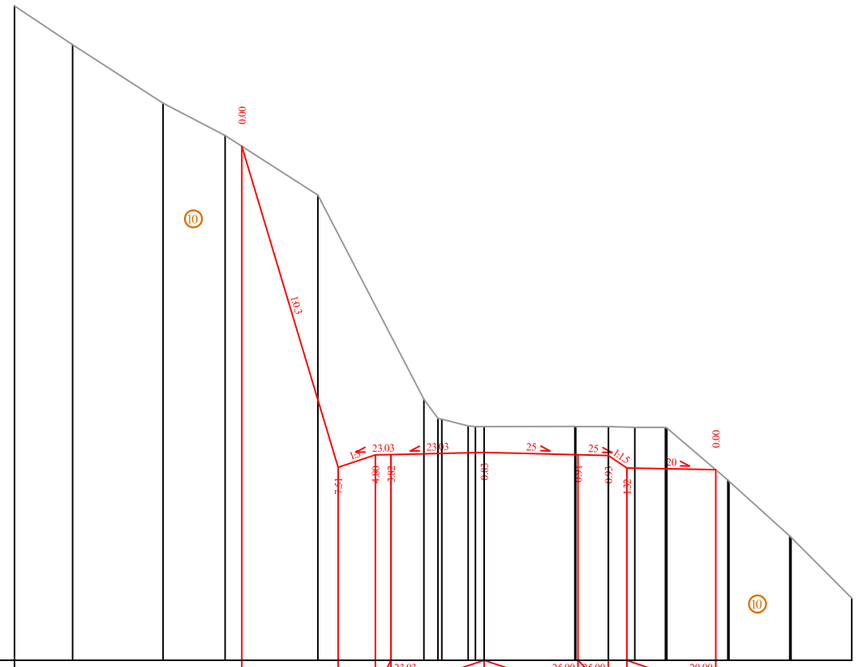

მასშტაბი 1:200

| | | |

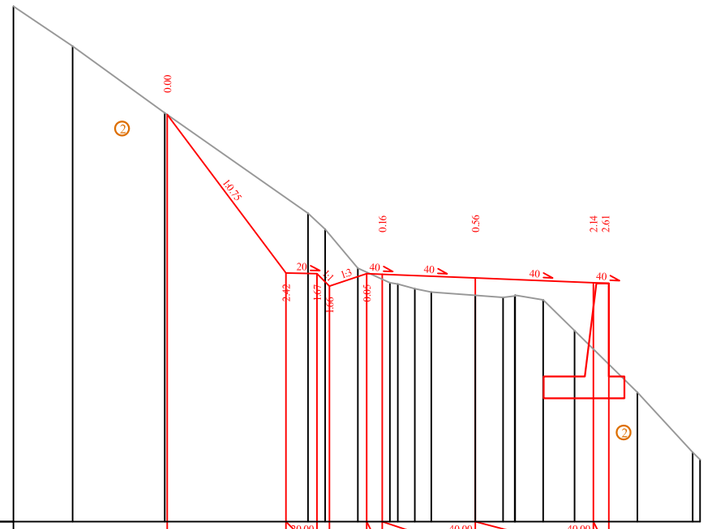

მასშტაბი 1:200

| | | |

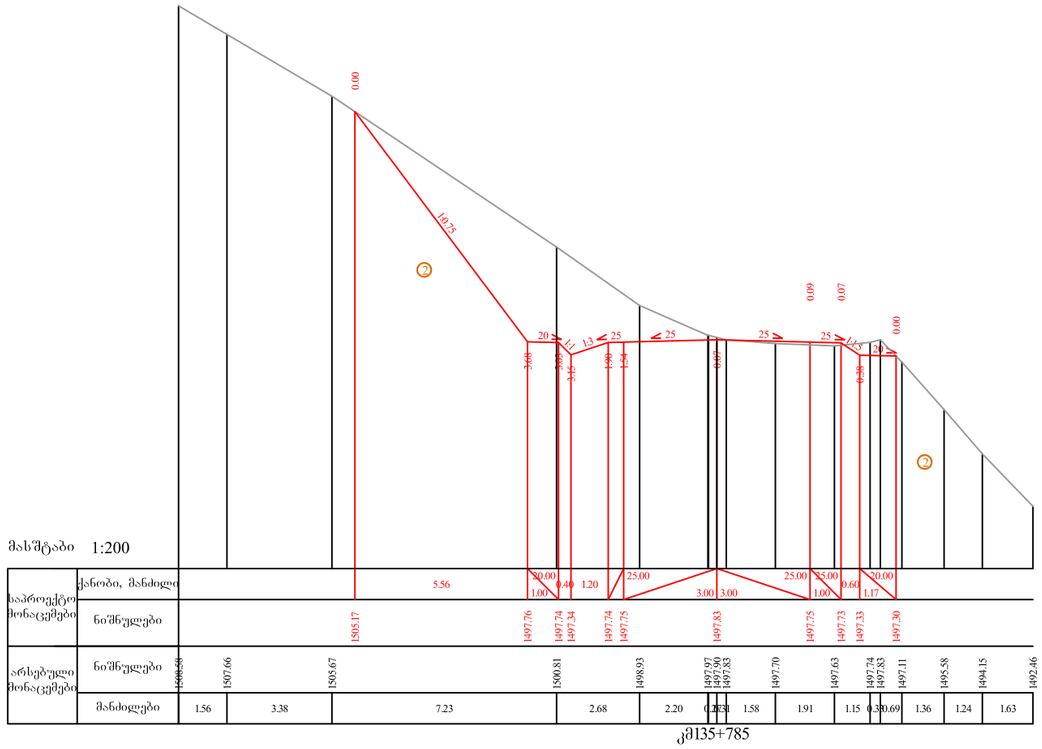

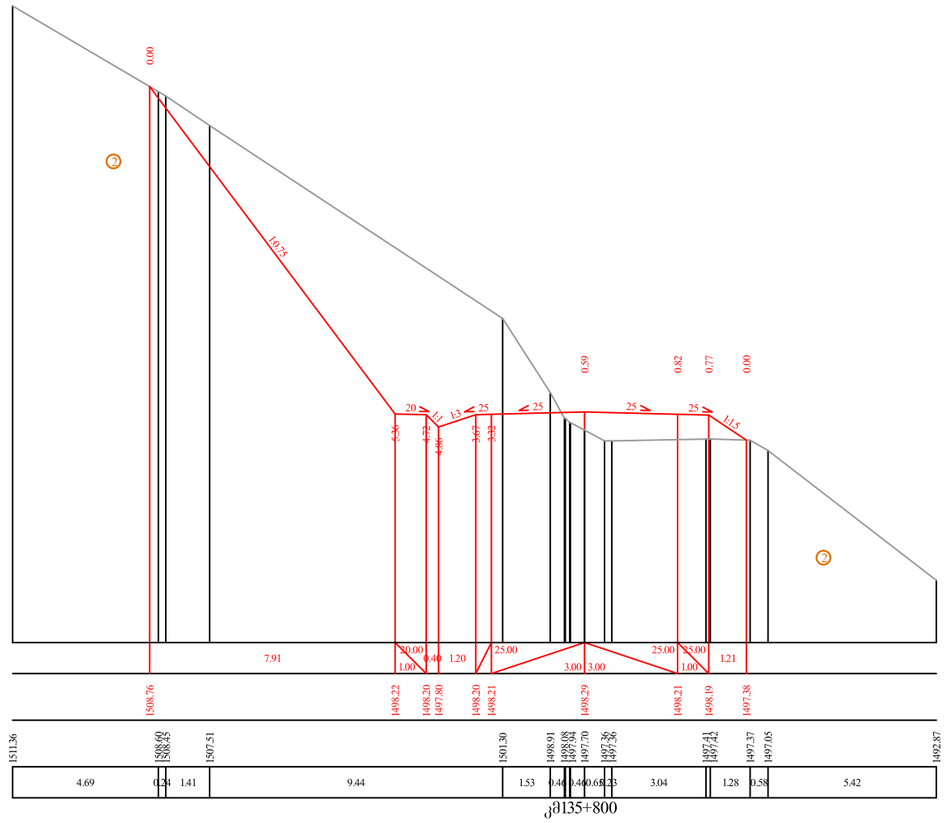

გეოლოგია:

② - ღორღოვანი გრუნტი ლოდების ნანართებით, თიხნარ-ქვიშნარის შემავსებლით (კოლუვიური-cQIV, პროლუვიური-pQIV და ტექნოგენური- tQIV)

შიდასახელმწიფოებრივი მნიშვნელობის ჭუთაისი (წყალტუბოს გადასახვევი) წყალტუბო - ცაგერი - ლენტეხი - ლასდილის საავტომობილო გზის კმ125+000-კმ137+330 მონაკვეთის სარეაბილიტაციო სამუშაოები.	თარიღი: ოქტომბერი, 2018
განივი პროფილი კმ 135+785 - კმ 135+800	ნახაზი: №1 - 507

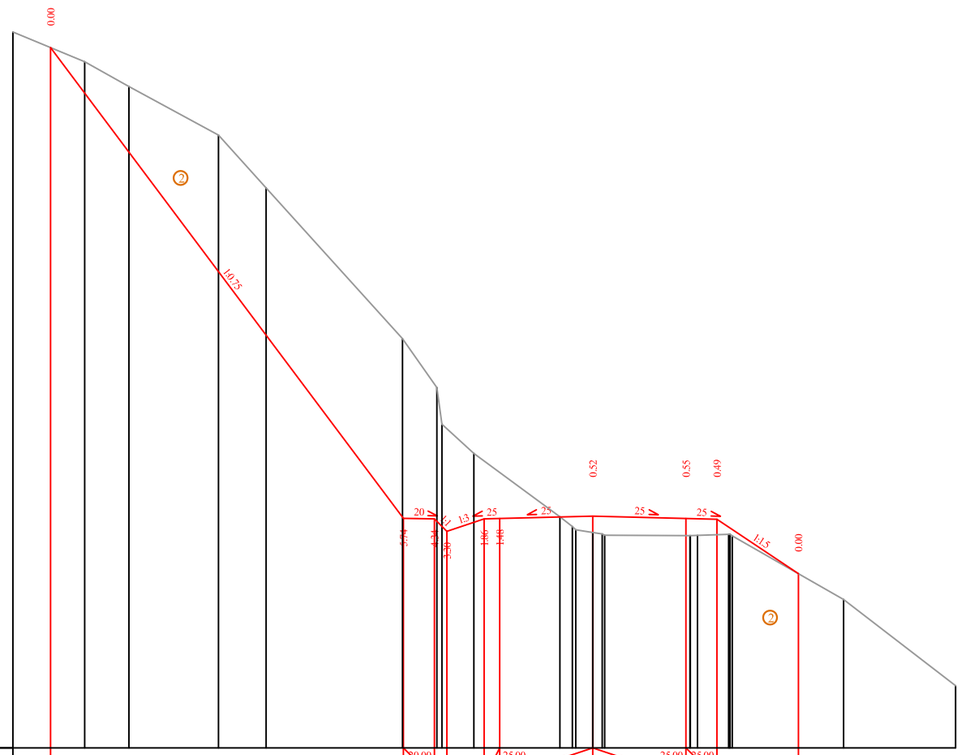

მასშტაბი 1:200

| | | |

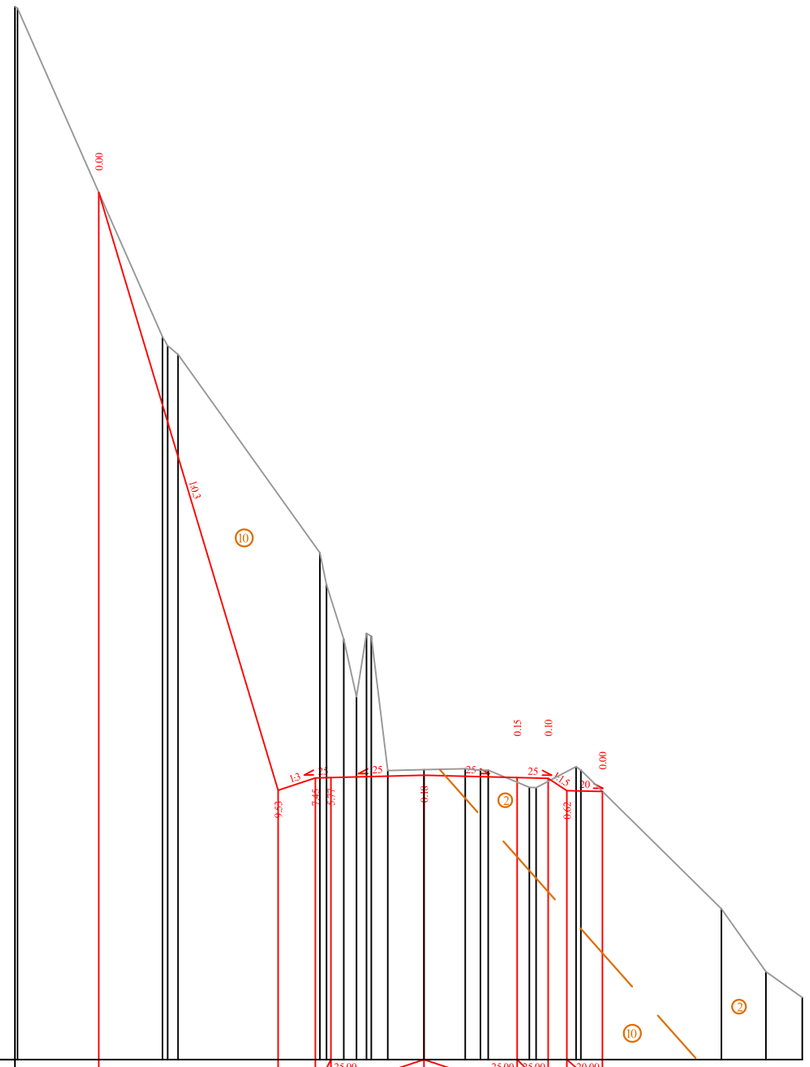

მასშტაბი 1:200

| | | |

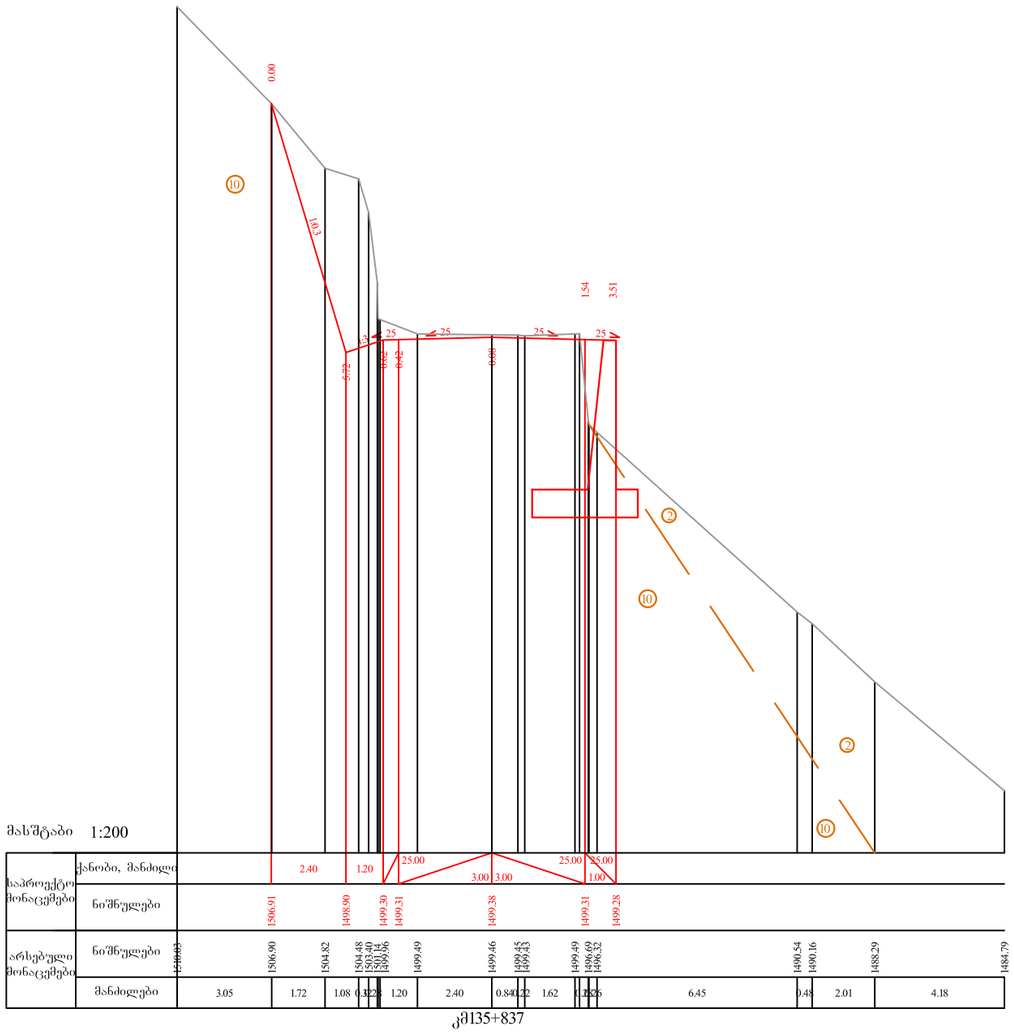

კმ135+837

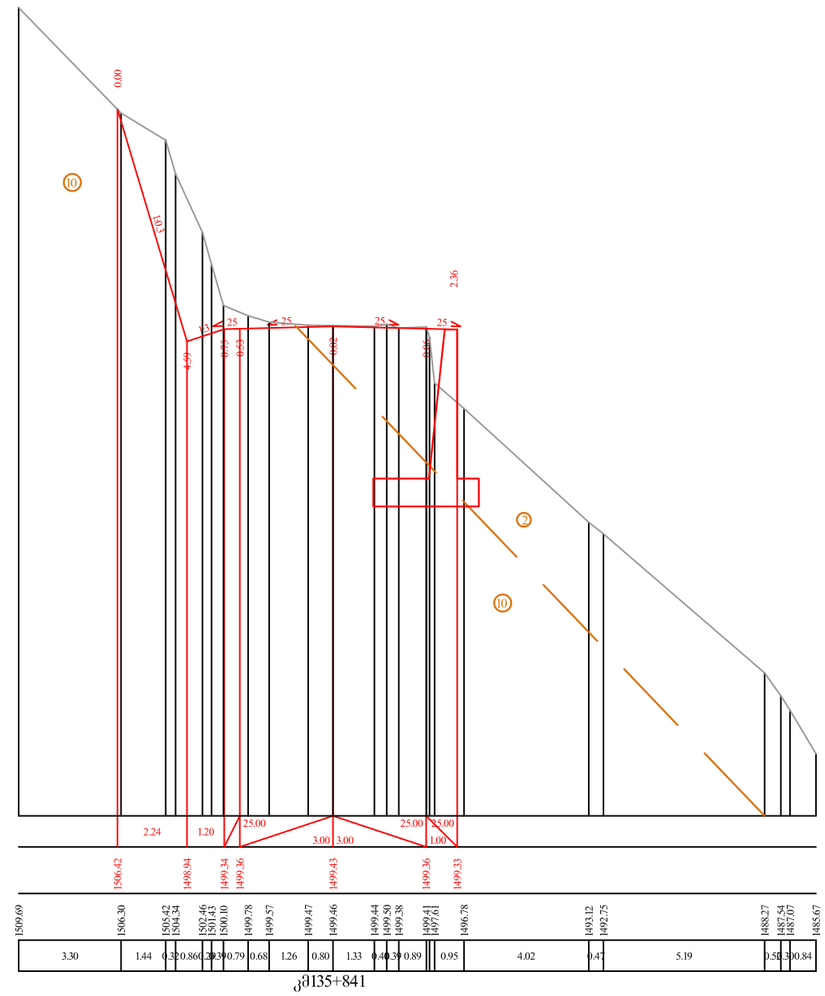

კმ135+841

გეოლოგია:

② - ღორღოვანი გრუნტი ლოდების ჩანართებით, თიხნარ-ქვიშნარის შემავსებლით (კოლუვიური-cQIV, პროლუვიური-pQIV და ტექნოგენური- tQIV)

⑩ - თიხაფიქლები და ასპიდური ფიქლები (95%), ქვიშაქვების იშვიათი შუაშრეებით (5%) [ტოარხი, მუაშისა და სორის წყებები-J 1t(ms-s)]

შიდასახელმწიფოებრივი მნიშვნელობის ძუთაისი (წყალტუბოს გადასახვევი) წყალტუბო - ცაბერი - ლენტეხი - ლასდილის საავტომობილო გზის კმ125+000-კმ137+330 მონაკვეთის სარეაბილიტაციო სამუშაოები.	თარიღი: ოქტომბერი, 2018
განივი პროფილი კმ 135+837 - კმ 135+841	ნახაზი: №1 - 510

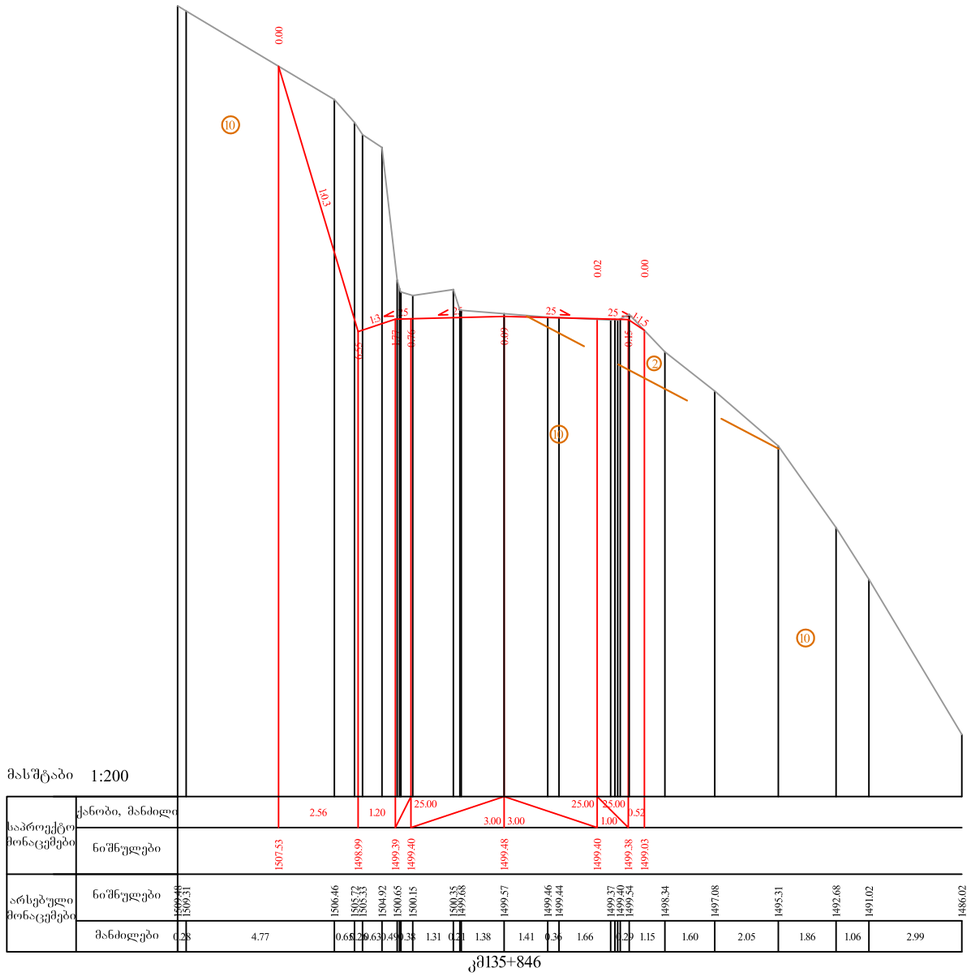

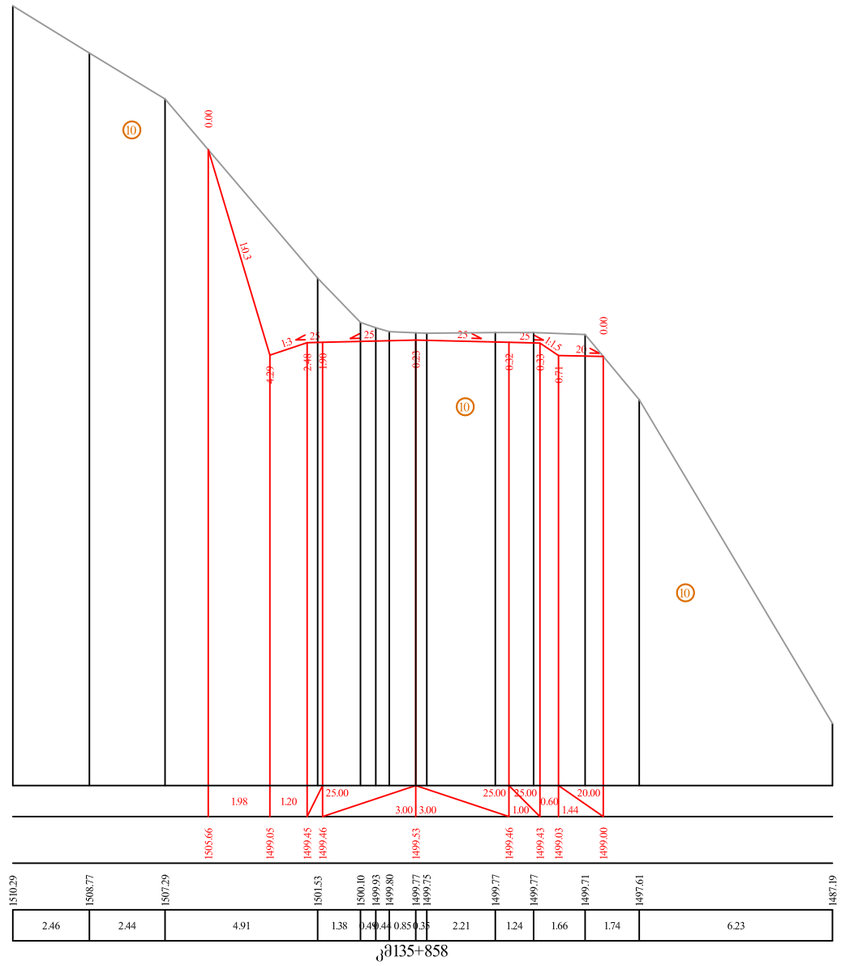

გეოლოგია:

② - ღორღოვანი გრუნტი ლოდების ჩანართებით, თიხნარ-ქვიშნარის შემავსებლით (კოლუვიური-cQIV, პროლუვიური-pQIV და ტექნოგენური- tQIV)

⑩ - თიხაფიქლები და ასპიდური ფიქლები (95%), ქვიშაქვების იშვიათი შუაშრეებით (5%) [ტოარსი, მუაშისა და სორის წყებები-J 1t(ms-s)]

შიდასახელმწიფოებრივი მნიშვნელობის ქუთაისი (წყალტუბოს გადასახვევი) წყალტუბო - ცაბერი - ლენტეხი - ლასდილის საავტომობილო გზის კმ125+000-კმ137+330 მონაკვეთის სარეაბილიტაციო სამუშაოები.	თარიღი: ოქტომბერი, 2018
განივი პროფილი კმ 135+846 - კმ 135+858	ნახაზი: №1 - 511

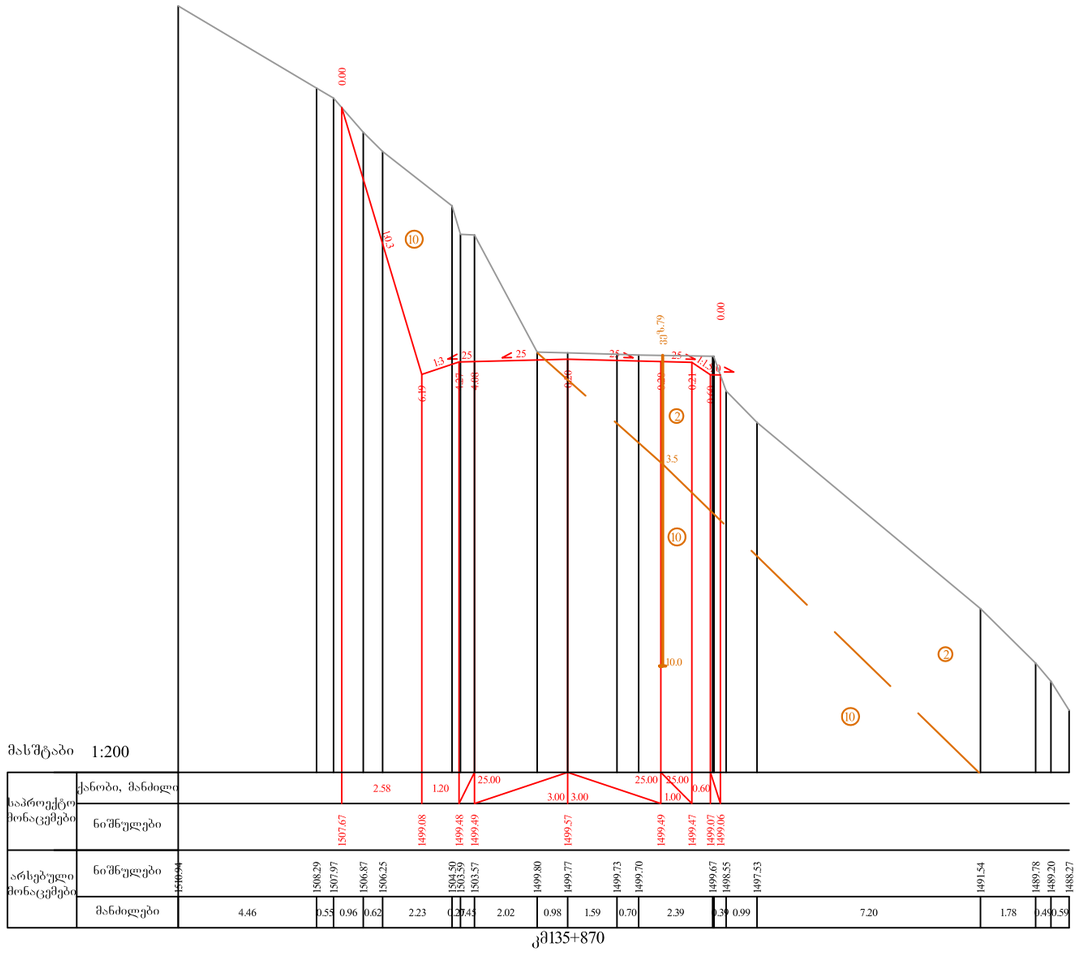
მასშტაბი 1:200
საპროექტო მონაცემები
ქანობი, მანძილი
ნიშნულები
არსებული მონაცემები
ნიშნულები
მანძილები
2.58
1.20
25.00
3.00
3.00
25.00
25.00
1.00
0.60
1507.67
1499.08
1499.48
1499.49
1499.57
1499.49
1499.47
1499.07
1499.06
1508.29
1507.97
1506.87
1506.25
1503.57
1499.80
1499.77
1499.73
1499.70
1499.67
1498.55
1497.53
1491.54
1489.78
1489.20
1488.27
4.46
0.55
0.96
0.62
2.23
2.02
0.98
1.59
0.70
2.39
0.99
7.20
1.78
0.59
10.0
3.5
0.00
0.14
0.21
0.13
0.12
0.06
0.05
0.03
0.02
0.01
10.1
1.3
2.5
3.9
1.06
1.12
0.14
0.13
0.12
0.14
0.00
0.14
0.13
0.12
0.14
0.00
0.14
0.13
0.12
0.14
0.00

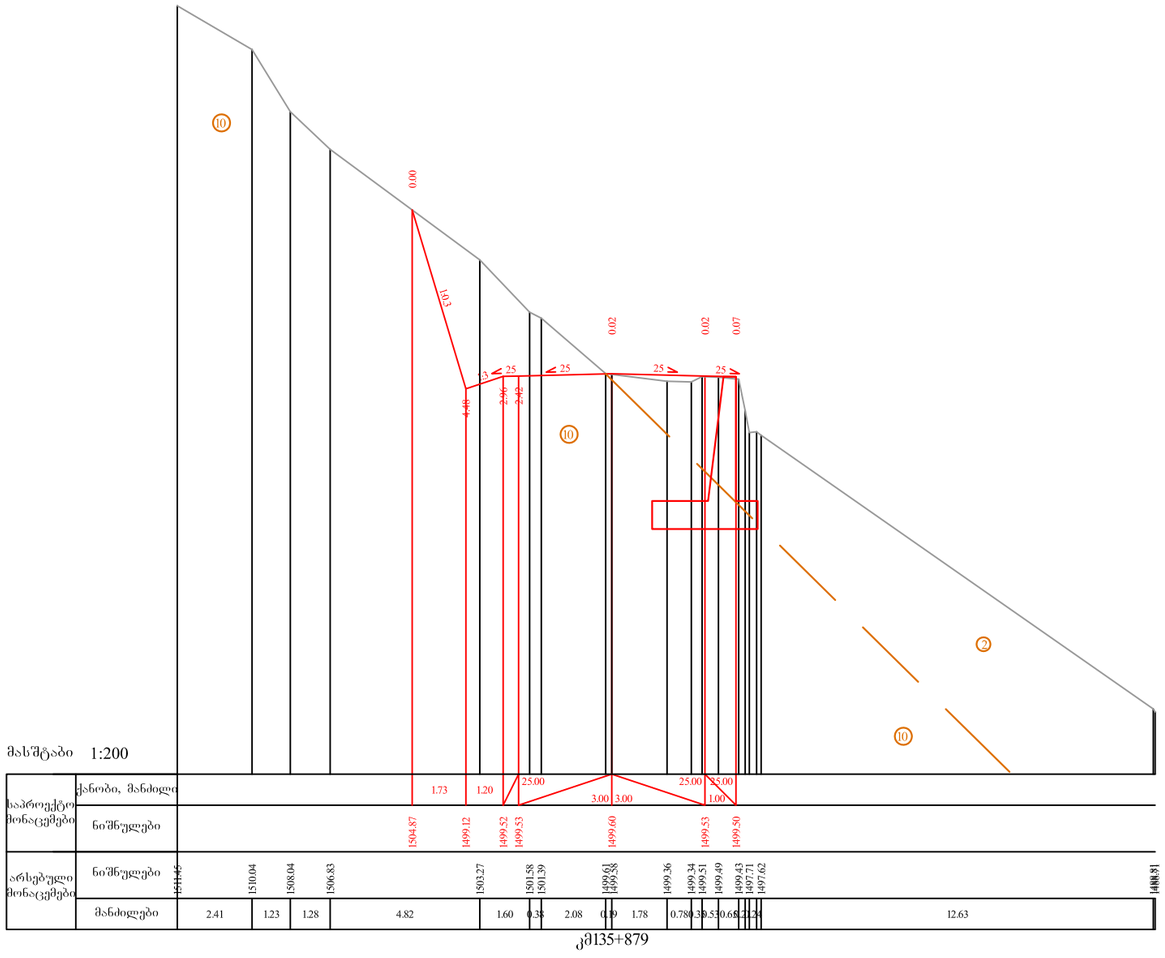

კმ135+879

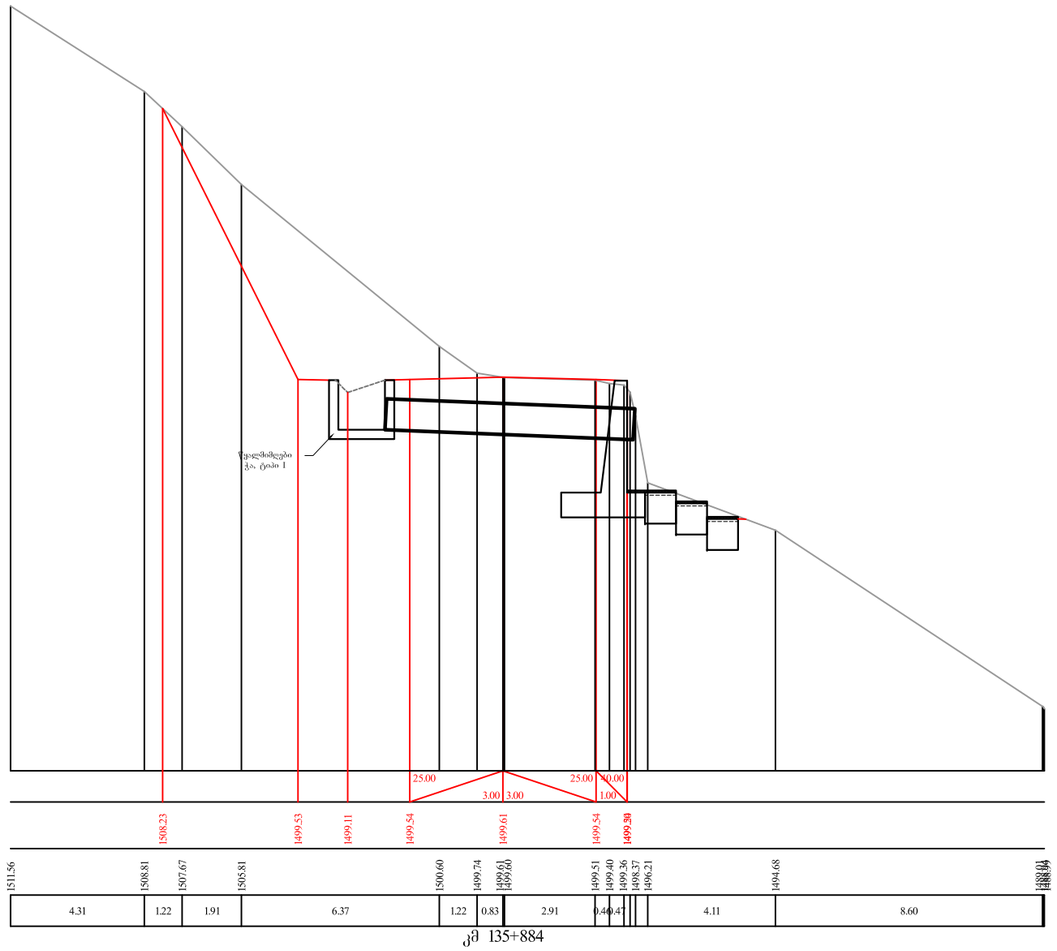

კმ 135+884

გეოლოგია:

② - ღორღოვანი გრუნტი ლოდების ნანართებით, თიხნარ-ქვიშნარის შემავსებლით (კოლუვიური-cQIV, პროლუვიური-pQIV და ტექნოგენური- tQIV)

⑩ - თიხაფიქლები და ახალდები ფიქლები (95%), ქვიშაქვების იშვიათი შუაშრეებით (5%) [ტოარსი, შუაშისა და სორის წყებები-J 1t(ms-s)]

შიდასახელმწიფოებრივი მნიშვნელობის ძუთაისი (წყალტუბოს ბაღასახვევი) წყალტუბო - ცაგერი - ლენტეხი - ლასდილის საავტომობილო გზის კმ125+000-კმ137+330 მონაკვეთის სარეაბილიტაციო სამუშაოები.	თარიღი: ოქტომბერი, 2018
განივი პროფილი კმ 135+879 - კმ 135+884	ნახაზი: №1 - 513

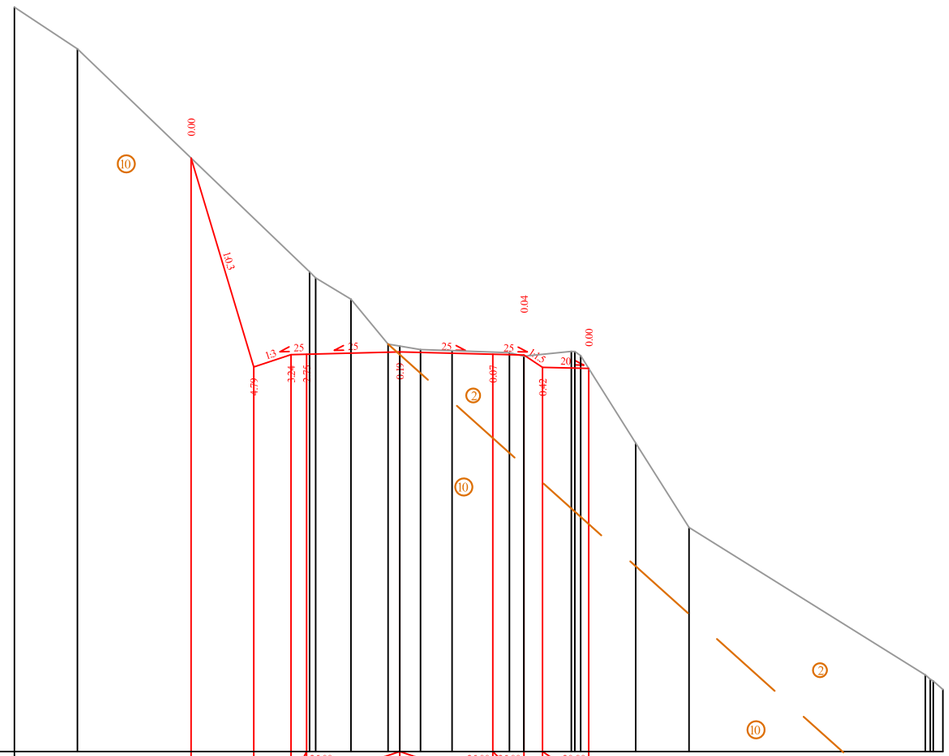

მასშტაბი 1:200

| | | |

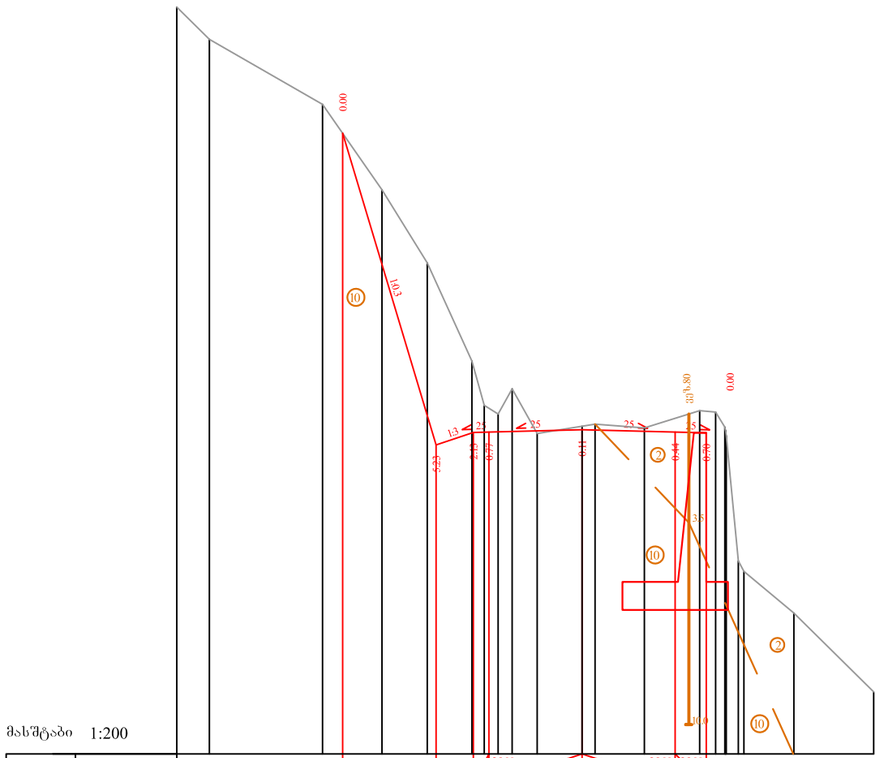

მასშტაბი 1:200

| | | |

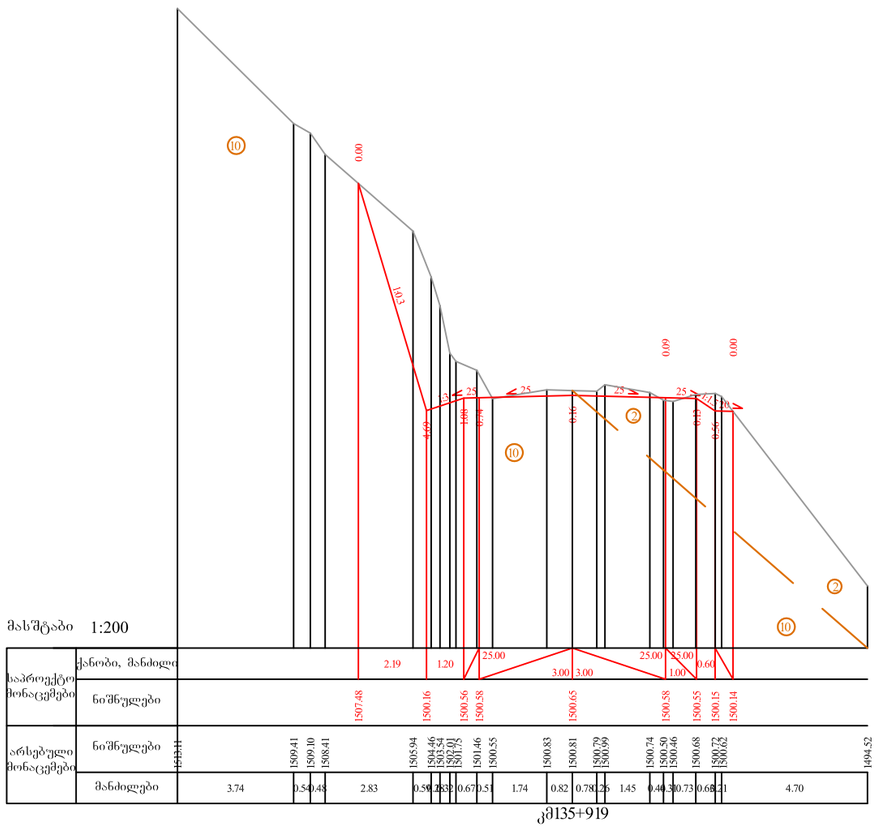

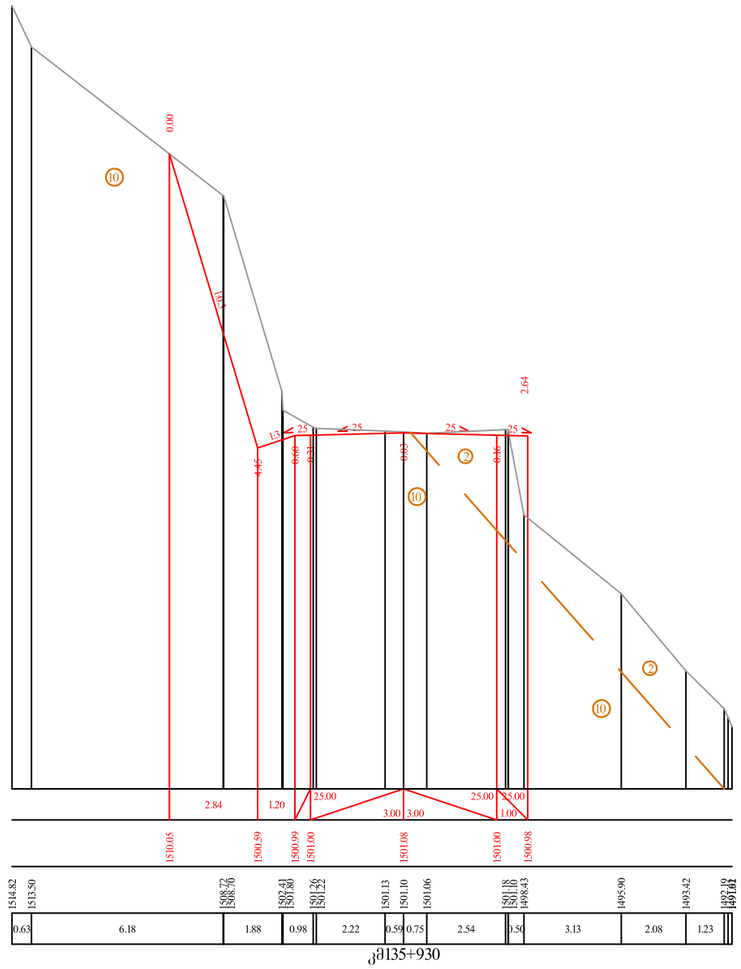

გეოლოგია:

② - ღორღოვანი გრუნტი ლოდების ნანარევებით, თიხნარ-ქვიშნარის შემავსებლით (ეოლუვიური-eQIV, პროლუვიური-pQIV და გვაქნოგენური- tQIV)

⑩ - თიხავიქლები და ასპიდური ფიქლები (95%), ქვიშაქვების იშვიათი შუაშრეებით (5%) [ტოარსი, მუაშისა და სორის წყებები-J 1t(ms-s)]

შიდასახელმწიფოებრივი მნიშვნელობის ძუთაისი (წყალტუბოს გადასახვევი) წყალტუბო - ცაგერი - ლენტეხი - ლასდილის საავტომობილო გზის კმ125+000-კმ137+330 მონაკვეთის სარეაბილიტაციო სამუშაოები.	თარიღი: ოქტომბერი, 2018
განივი პროფილი კმ 135+919 - კმ 135+930	ნახაზი: №1 - 516

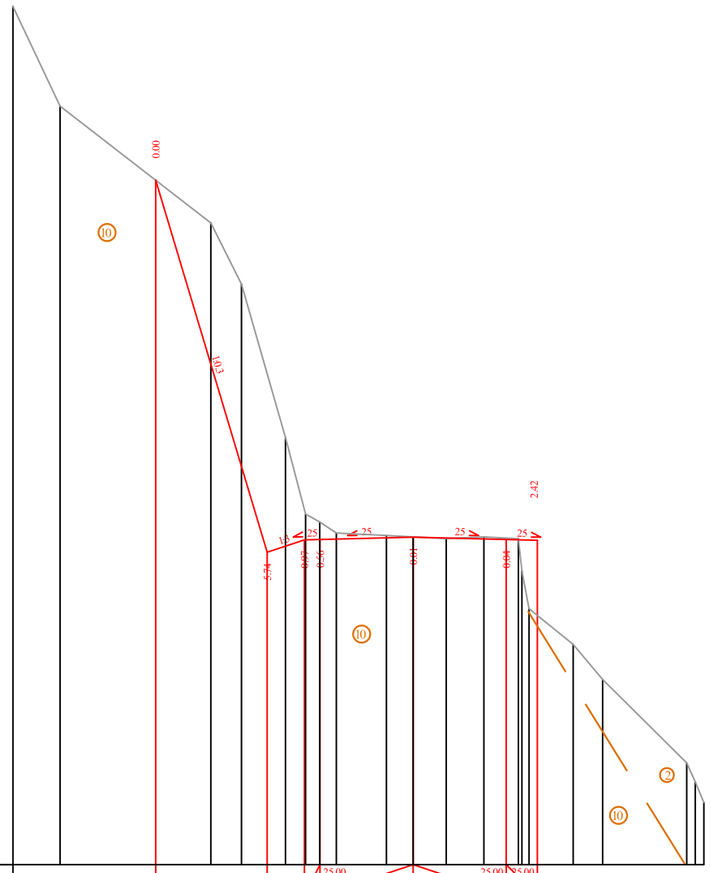

მასშტაბი 1:200

| | | |

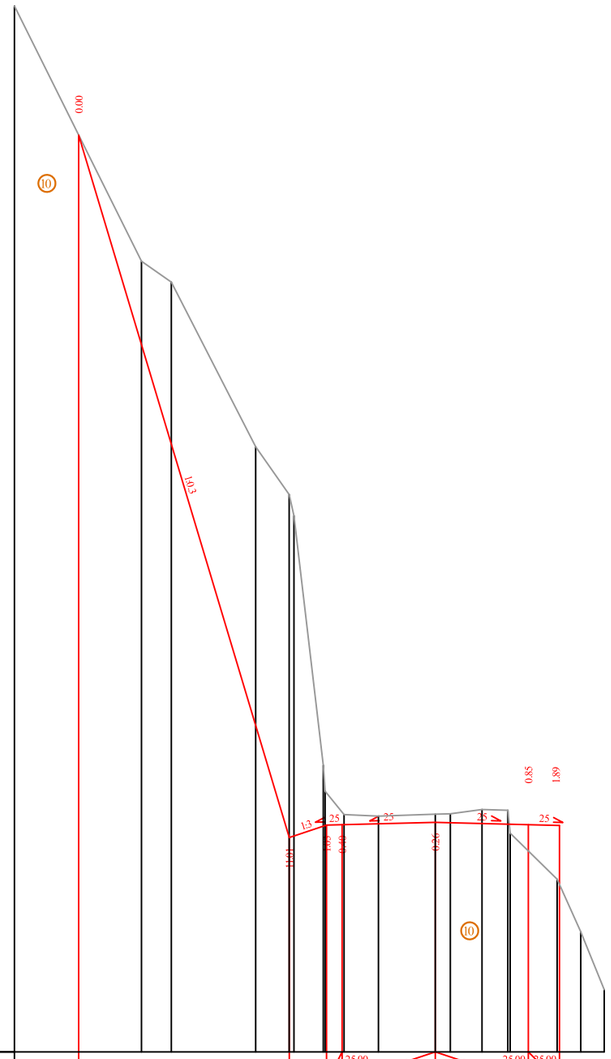

მასშტაბი 1:200

| | | |

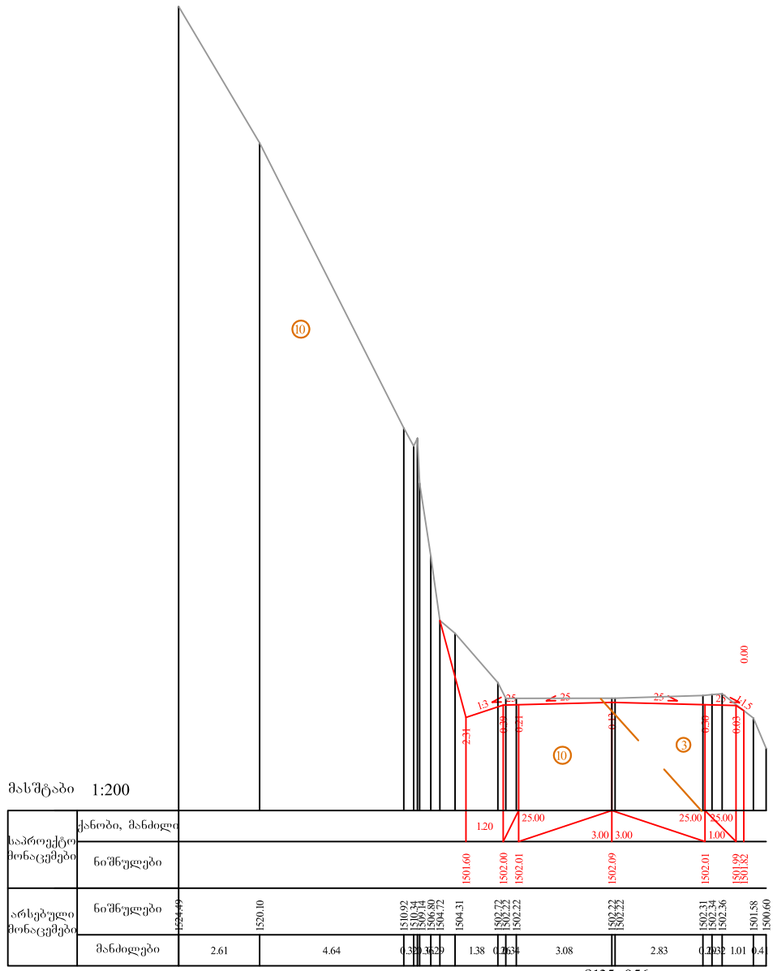

მასშტაბი 1:200

საპროექტო ნიშნაცვმები	ქანობი, მანძილი	
	ნიშნულები	
არსებული ნიშნაცვმები	ნიშნულები	
	მანძილები	

კმ135+956

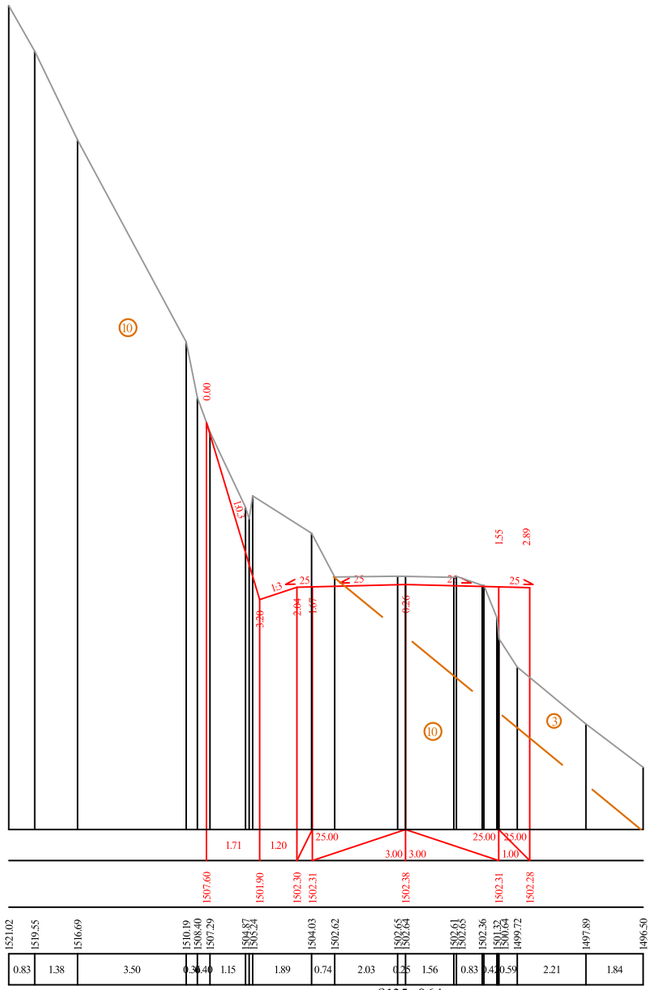

კმ135+964

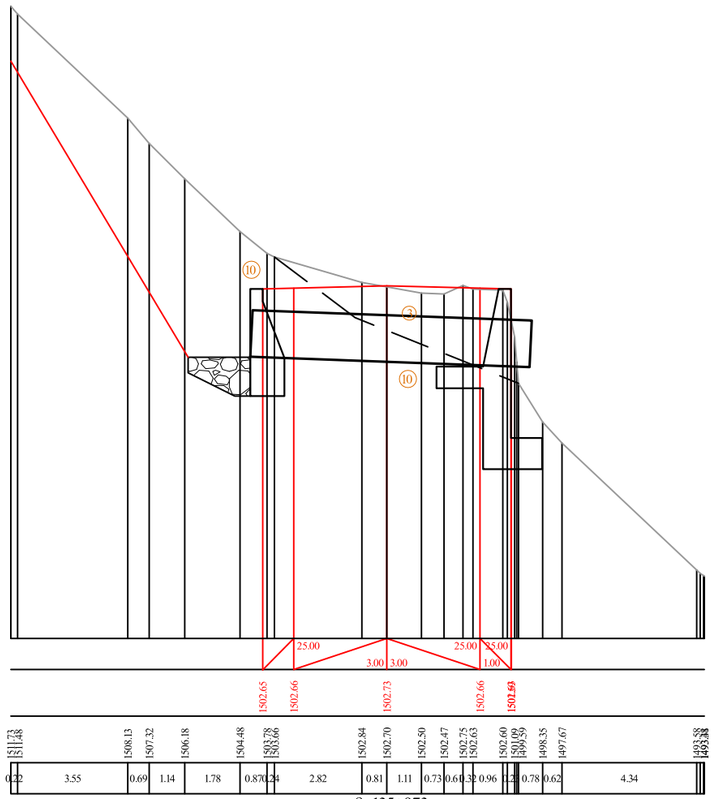

კმ 135+973

გეოლოგია:

③ - ხვინჭა ღორღის შემცველობით, ლოდების ჩანართებით, თიხნარის შემავსებლით (კოლუვიურ-დელუვიური-cdQIV, პროლუვიური-pQIV და ტექნოგენური-tQIV)

⑩ - თიხაფიქლები და ასბესტური ფიქლები (95%), ქვიშაქვების იშვიათი შუაშრეებით (5%) [ტოარსი, მუაშისა და სორის წყებები-J 1t(ms-s)]

შიდასახელმწიფოებრივი მნიშვნელობის ძუთაისი (წყალტუბოს ბაღასახვევი) წყალტუბო - ცაბერი - ლენტეხი - ლასდილის საავტომობილო გზის კმ125+000-კმ137+330 მონაკვეთის სარეაბილიტაციო სამუშაოები.	თარიღი: ოქტომბერი, 2018
განივი პროფილი კმ 135+956 - კმ 135+973	ნახაზი: №1 - 519

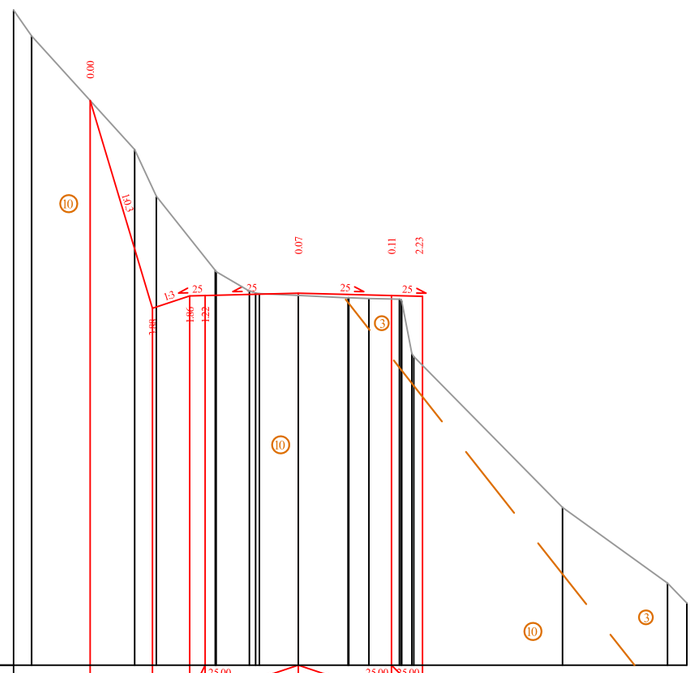

მასშტაბი 1:200

| | | |

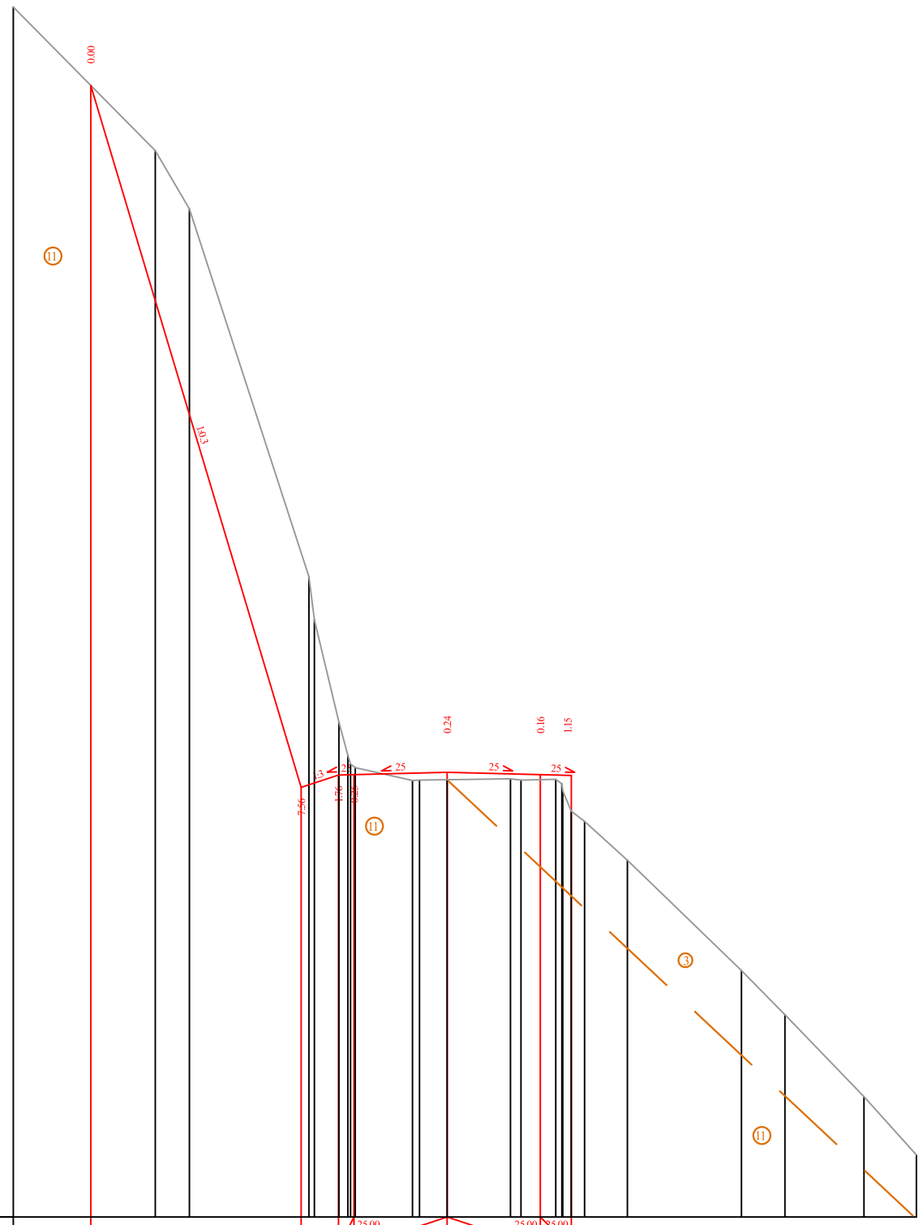

მასშტაბი 1:200

| | | |



მასშტაბი 1:200

| | | |

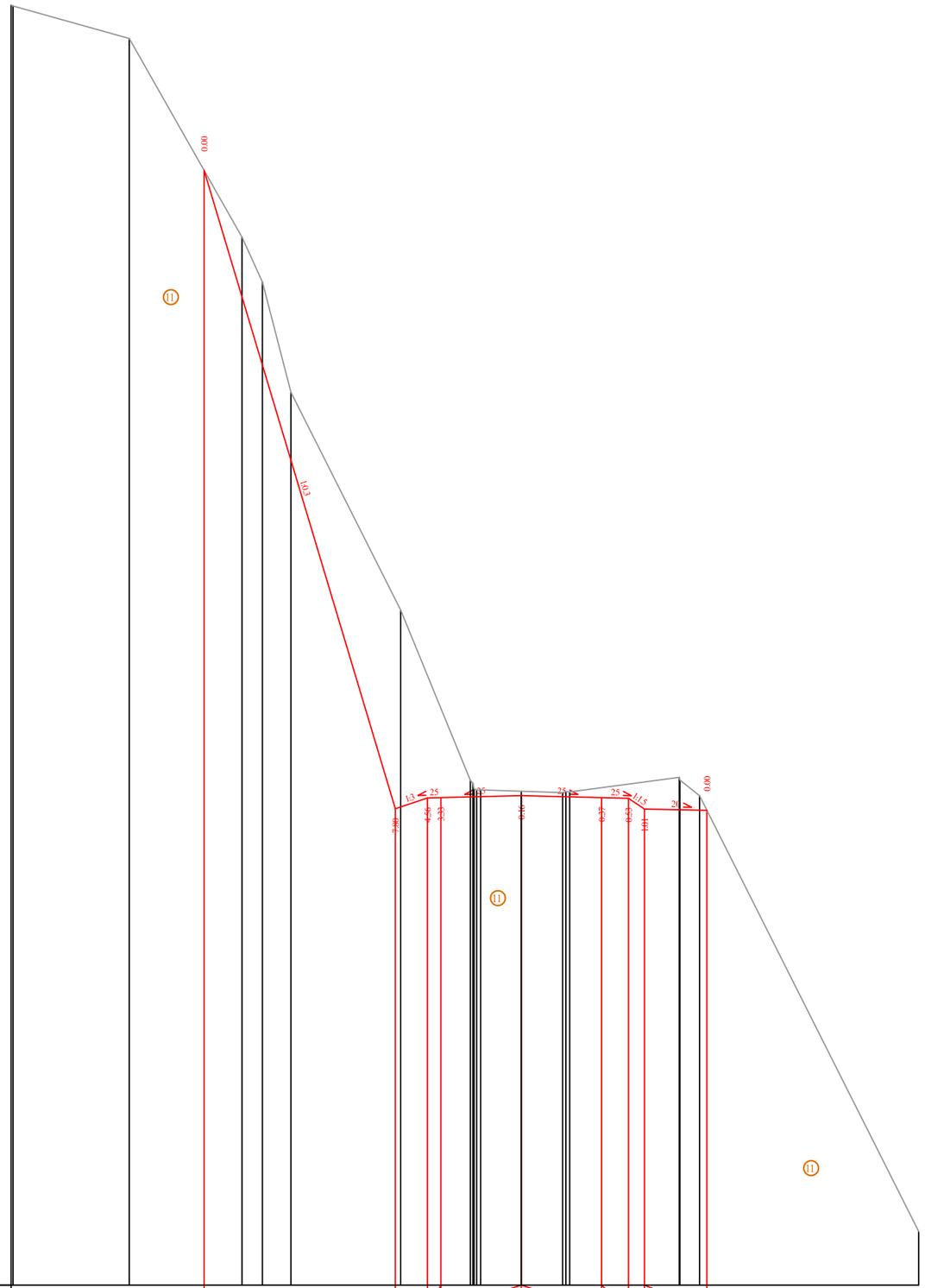

მასშტაბი 1:200

საპროექტო ნიშნაცვმები	ქანობი, მანძილი	7.14	1.20	25.00	3.00	3.00	25.00	25.00	1.00	0.60	2.33	20.00						
	ნიშნულები	1527.60	1503.79	1504.19	1504.20	1504.28	1504.20	1504.18	1503.78	1503.73								
არსებული ნიშნაცვმები	ნიშნულები	1533.76 1533.73	1532.51	1525.10	1523.43	1519.32	1511.19	1504.85 1504.49	1504.44	1504.39 1504.42	1504.96 1504.86	1504.28	1488.03					
	მანძილები	4.34	4.21	0.76	1.07	4.10	2.60	1.52	1.54	4.09	0.74	8.18						

კმ136+016

გეოლოგია:

(11) - თიხოვან-ქვიშაქვოვანი ფიქლები (40%), ქვიშაქვები (30%), არეოზული ქვიშაქვები (30%) [ბაიოსიბათი, ტალახიანის წყება -J2 b-bt(tl)]

შიდასახელმწიფოებრივი მნიშვნელობის ძუთაისი (წყალტუბოს გადასახვევი) წყალტუბო - ცაბერი - ლენტეხი - ლასდილის საავტომობილო გზის კმ125+000-კმ137+330 მონაკვეთის სარეაბილიტაციო სამუშაოები.	თარიღი: ოქტომბერი, 2018
განივი პროფილი კმ 136+016	ნახაზი: №1 - 523



მასშტაბი 1:200

საპროექტო მონაცემები	ქანობი, მანძილი	9.55							1.20	25.00	3.00	3.00	25.00	25.00	1.00	0.60	20.00	1.11					
	ნიშნულები	1535.78							1503.95	1504.35	1504.36		1504.43	1504.36		1504.33	1503.93	1503.91					
არსებული მონაცემები	ნიშნულები	1537.12	1536.33	1536.11	1533.72	1526.58	1519.28	1513.78	1506.10	1504.93	1504.54	1504.52	1504.48	1504.45			1504.38	1504.30	1500.02		1494.68
	მანძილები	2.69	1.96	1.50	3.47	1.96	1.16	1.63	1.11	1.14	1.30	1.19	0.80	4.38			3.44		4.11		

კმ 136+023

გეოლოგია:

11 - თიხოვან-ქვიშაქვოვანი ფიქლები (40%), ქვიშაქვები (30%), არკოზული ქვიშაქვები (30%) [მაიოხი-ბათი, ტალახიანის წყება -J2 b-bt(tl)]

შიდასახელმწიფოებრივი მნიშვნელობის ქუთაისი (წყალტუბოს გადასახვევი) წყალტუბო - ცაგერი - ლენტეხი - ლასდილის საავტომობილო გზის კმ125+000-კმ137+330 მონაკვეთის სარეაბილიტაციო სამუშაოები.	თარიღი: ოქტომბერი, 2018
განივი პროფილი კმ 136+023	ნახაზი: №1 - 524

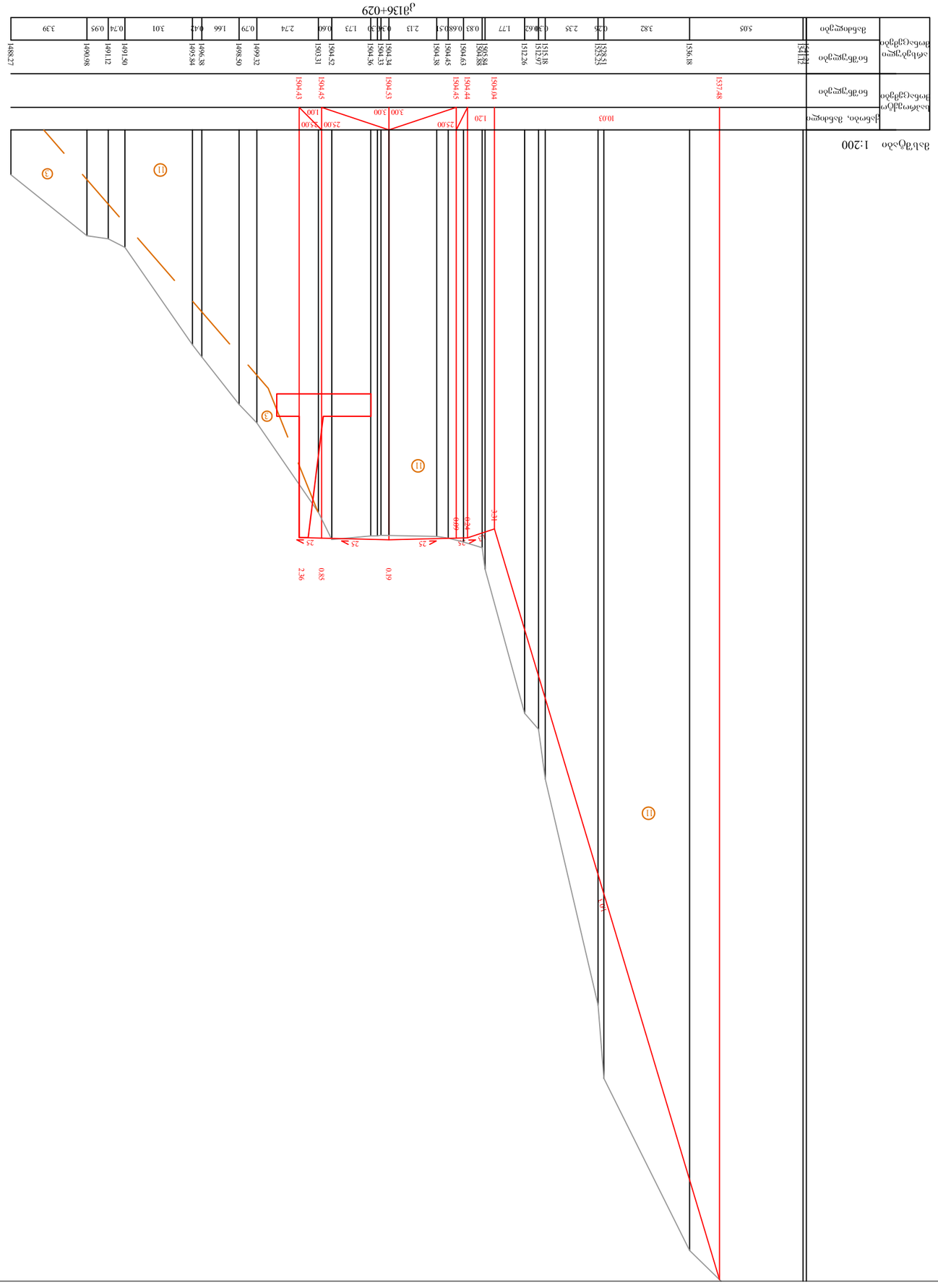

Масштаб 1:200	Длина, высота
Абсолютные отметки земли	10.03
Абсолютные отметки проектной линии	1537.48
Уклоны	25.00 25.00 3.00 3.00 25.00 1.00
Расстояния	5.05 0.26 2.35 3.82 0.83 0.68 1.77 0.51 2.13 0.34 1.73 0.60 2.74 0.79 1.66 0.42 3.01 0.74 0.95 3.39

ژ136+029

Земляное полотно	11 11 11 3 3 3

Земляное полотно	1504.43 1504.45 1504.53 1504.45 1504.44 1504.45 1504.38 1504.45 1504.63 1504.88 1504.83 1504.84 1504.04 1512.26 1515.18 1515.97 1523.51 1525.25 1536.18 1541.12
Высотные отметки земли	1488.27 1490.08 1491.12 1491.50 1495.84 1496.38 1498.50 1499.32 1503.31 1504.52 1504.33 1504.36 1504.34 1504.38 1504.57 1504.63 1504.68 1504.83 1504.77 1512.62 1513.30 1515.15 1523.25 1528.51 1536.18 1541.12

Уклоны	25.00 25.00 3.00 3.00 25.00 1.00
Расстояния	5.05 0.26 2.35 3.82 0.83 0.68 1.77 0.51 2.13 0.34 1.73 0.60 2.74 0.79 1.66 0.42 3.01 0.74 0.95 3.39

Земляное полотно	25 25 25 25 -3.31 -0.69 -0.74 2.36 0.85 0.19 1м

Земляное полотно	11 11 11

Земляное полотно	3 3 3

Земляное полотно	3 3 3

Земляное полотно	11 11 11

Земляное полотно	25 25 25 25 -3.31 -0.69 -0.74 2.36 0.85 0.19 1м

Земляное полотно	3 3 3

Земляное полотно	11 11 11

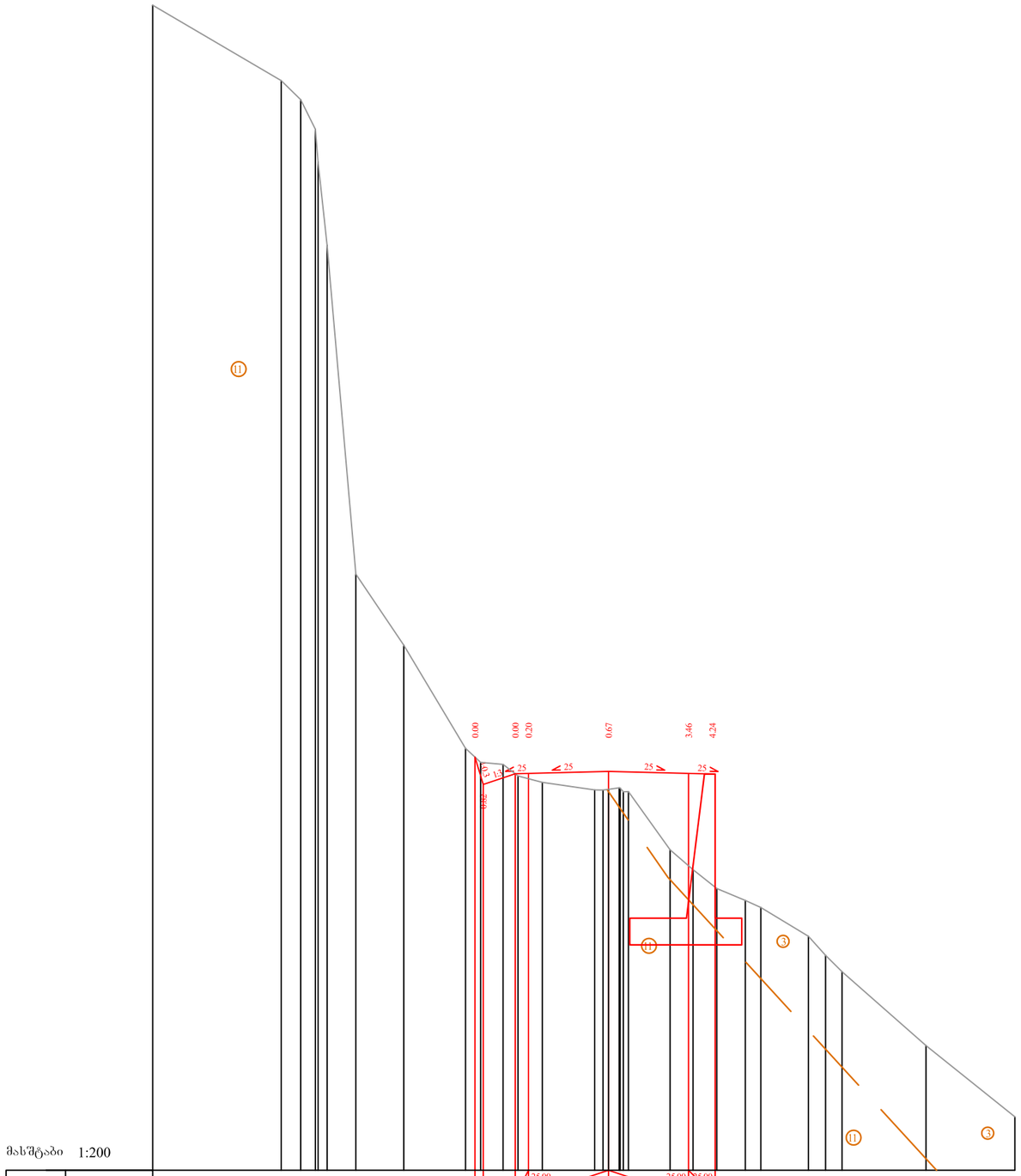

მასშტაბი 1:200

| | | |

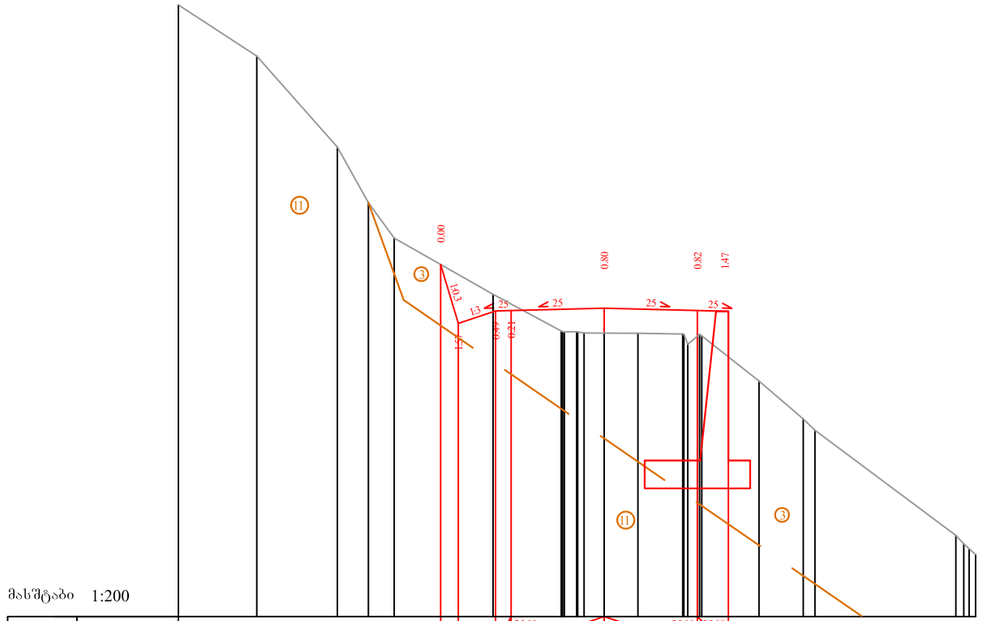

მასშტაბი 1:200

| | | |

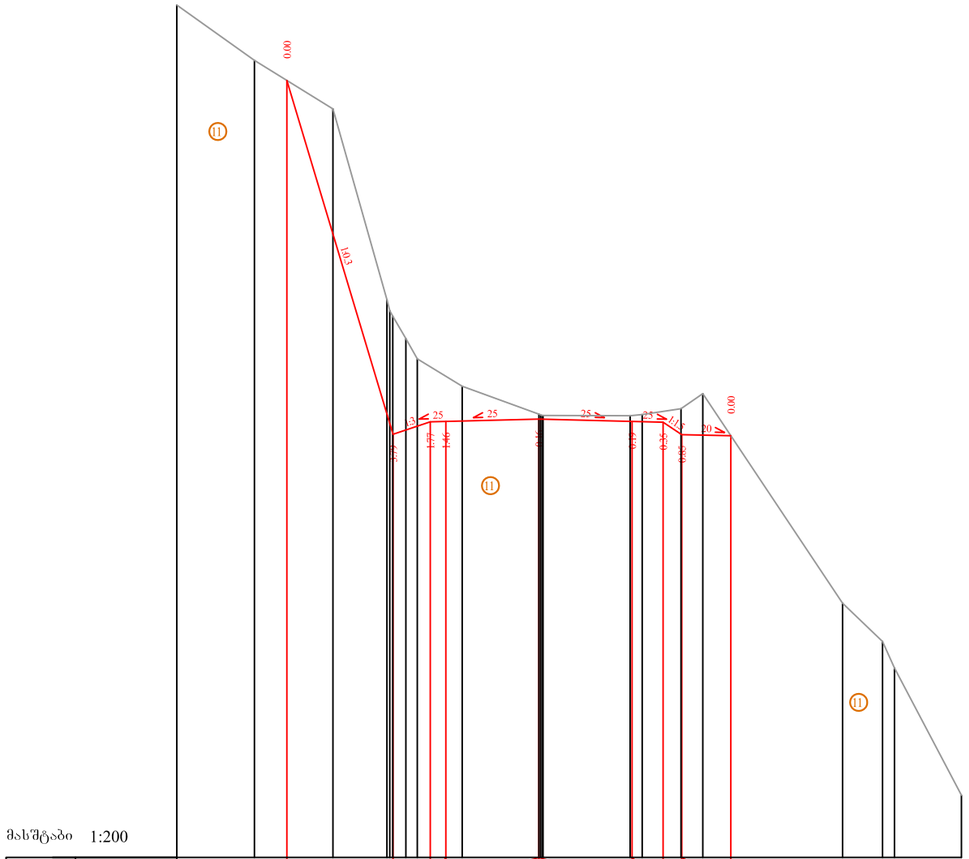

მასშტაბი 1:200

| | | |