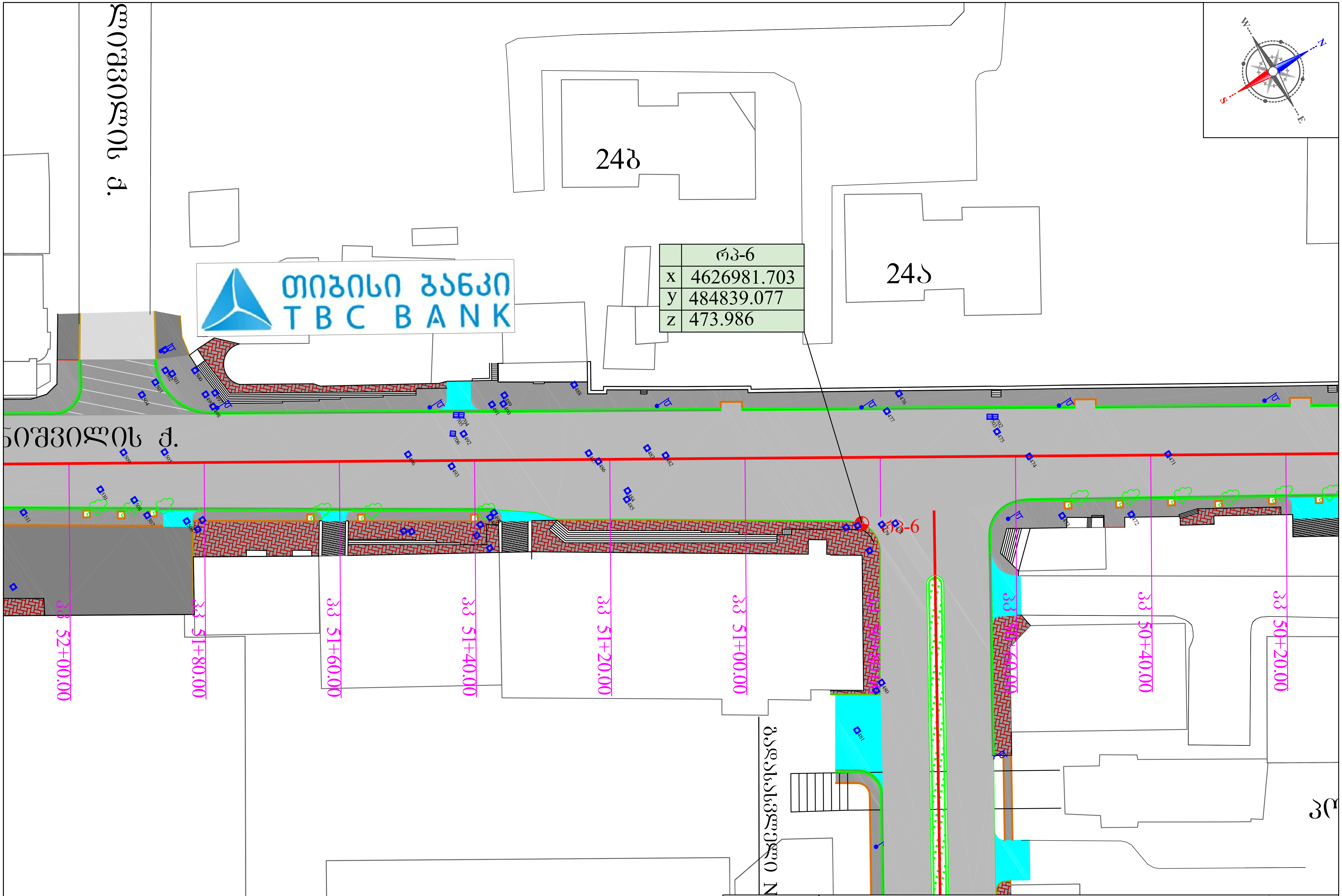

შ.პ.ს. „მ-პროექტი"	ქ. თბილისში, გლდანის რაიონში, ი. ხიზანიშვილის, ი. ვეკუას და ხოჯოს ტბის ქუჩების სარეაბილიტაციო სამუშაოები	მასშტაბი: 1:500
	საპროექტო გზის გეგმა მონაკვეთი №1, პკ 50+20 - პკ 52+00	№2-28

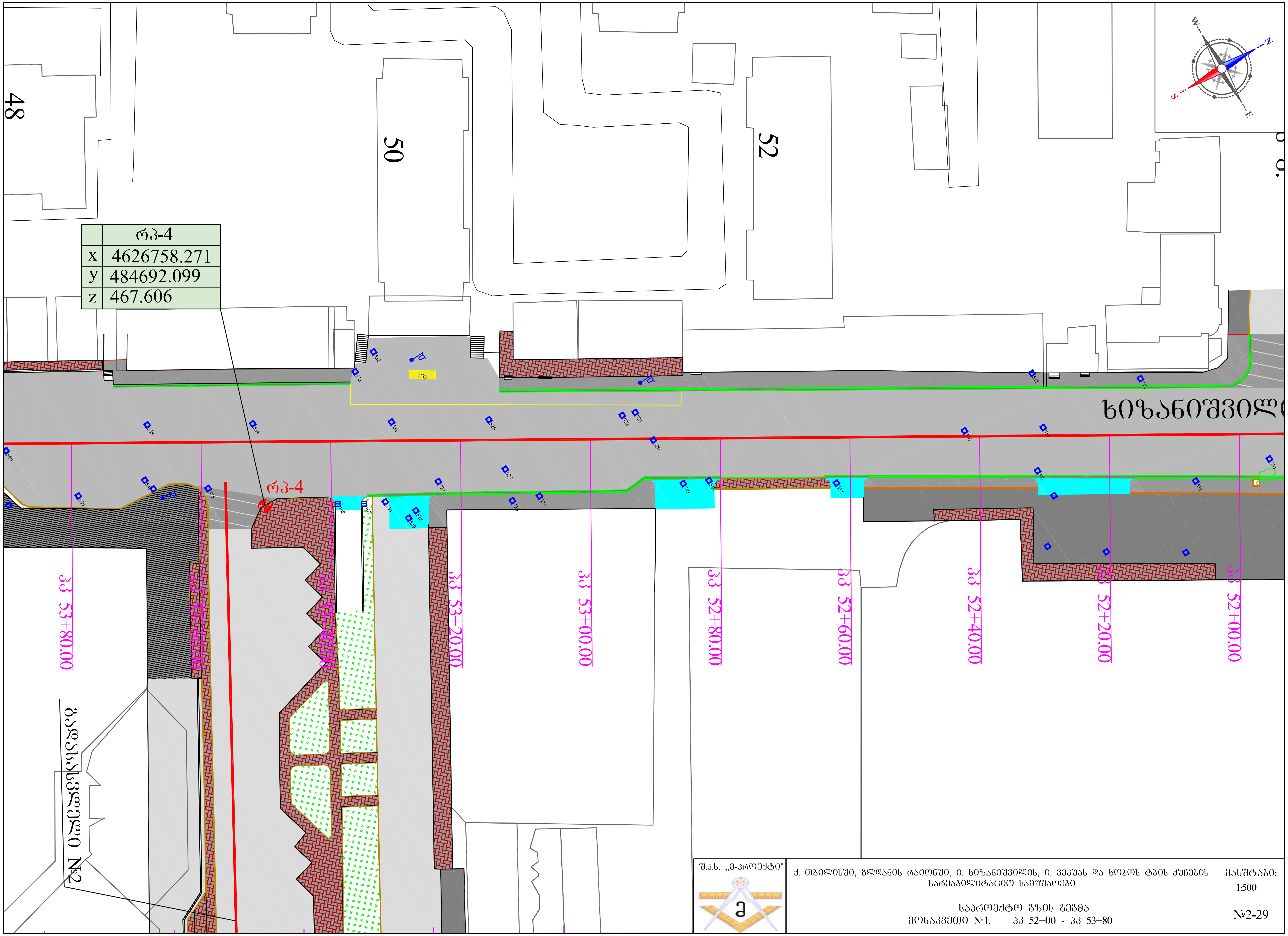

შ.პ.ს. „მ-პროექტი"	ქ. თბილისში, გლდანის რაიონში, ი. ხიზანიშვილის, ი. ვეკუას და ხოჯოს ტბის ქუჩების სარეაბილიტაციო სამუშაოები	მასშტაბი: 1:500
	საპროექტო გზის გეგმა მონაკვეთი №1, პკ 52+00 - პკ 53+80	№2-29

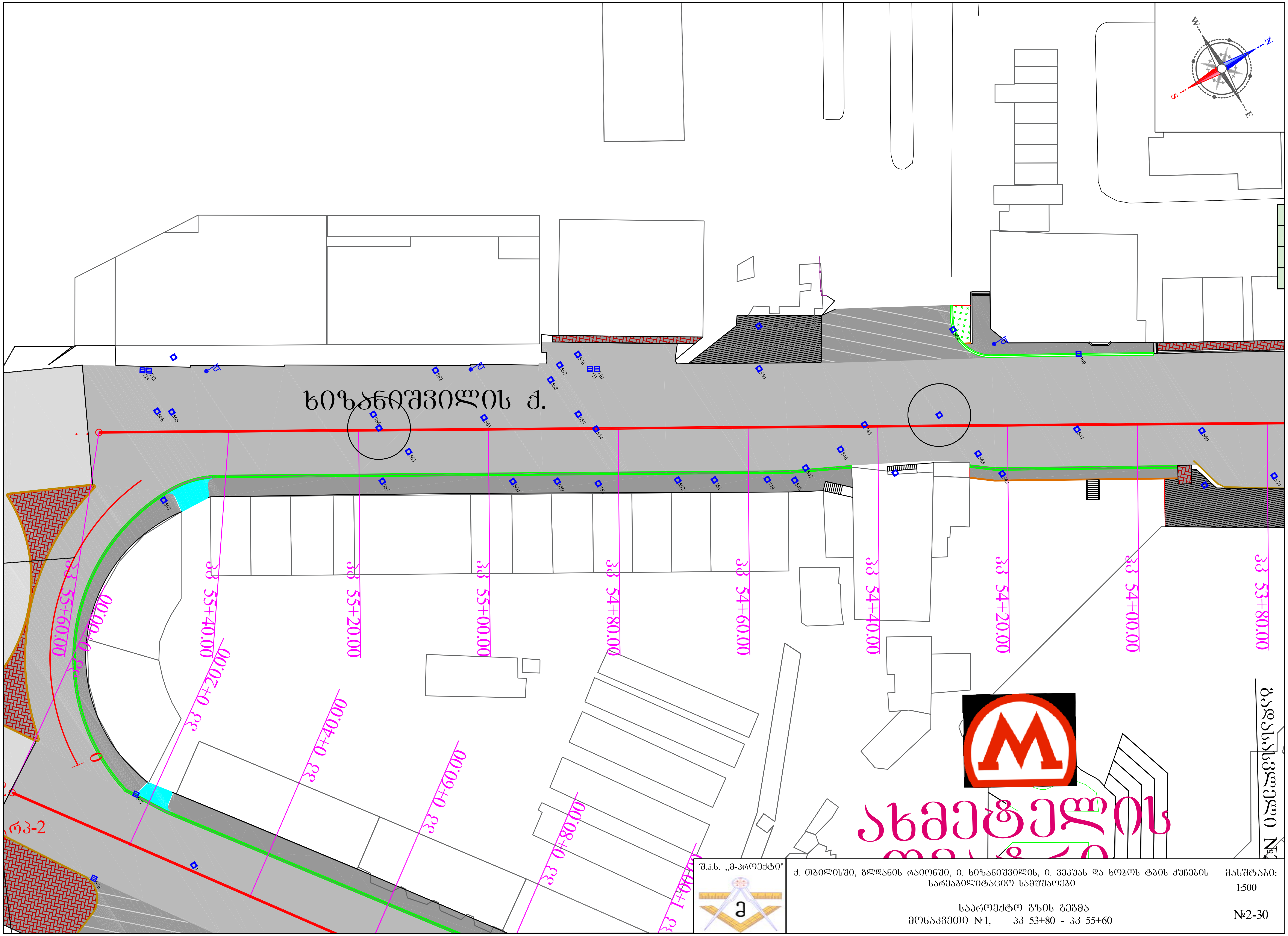

შ.პ.ს. „მ-პროექტი"	ქ. თბილისში, გლდანის რაიონში, ი. ხიზანიშვილის, ი. ვეკუას და ხოჭოს ტბის ქუჩების სარეაბილიტაციო სამუშაოები	მასშტაბი: 1:500
	საპროექტო გზის გეგმა მონაკვეთი №1, პკ 53+80 - პკ 55+60	№2-30

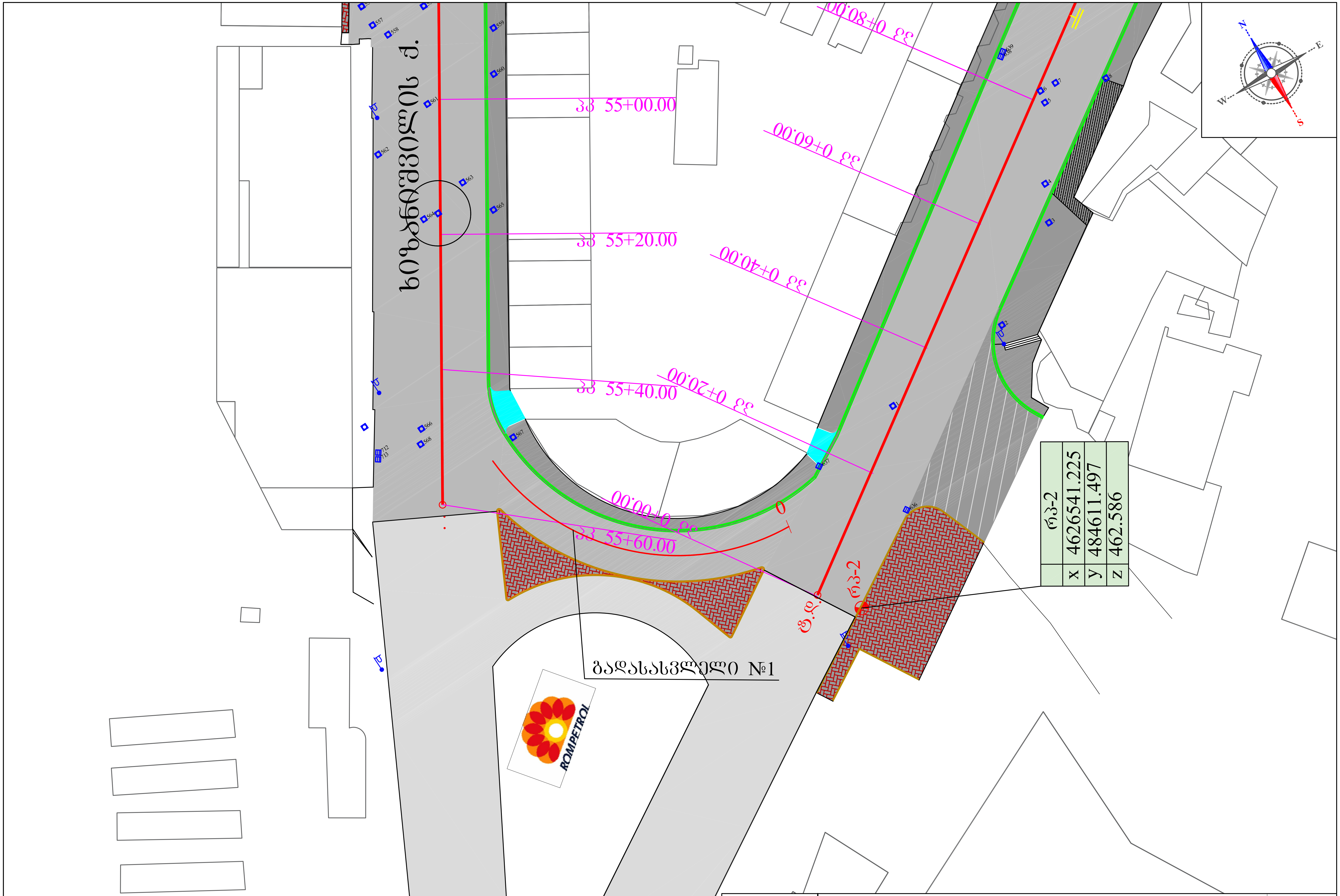

რპ-2	
x	4626541.225
y	484611.497
z	462.586

შ.პ.ს. „მ-პროექტი"	ქ. თბილისში, გლდანის რაიონში, ი. ხიზანიშვილის, ი. ვეკუას და ხოჭოს ტბის ქუჩების სარეაბილიტაციო სამუშაოები	მასშტაბი: 1:500
	საპროექტო გზის გეგმა გადასასვლელი №1	№2-31

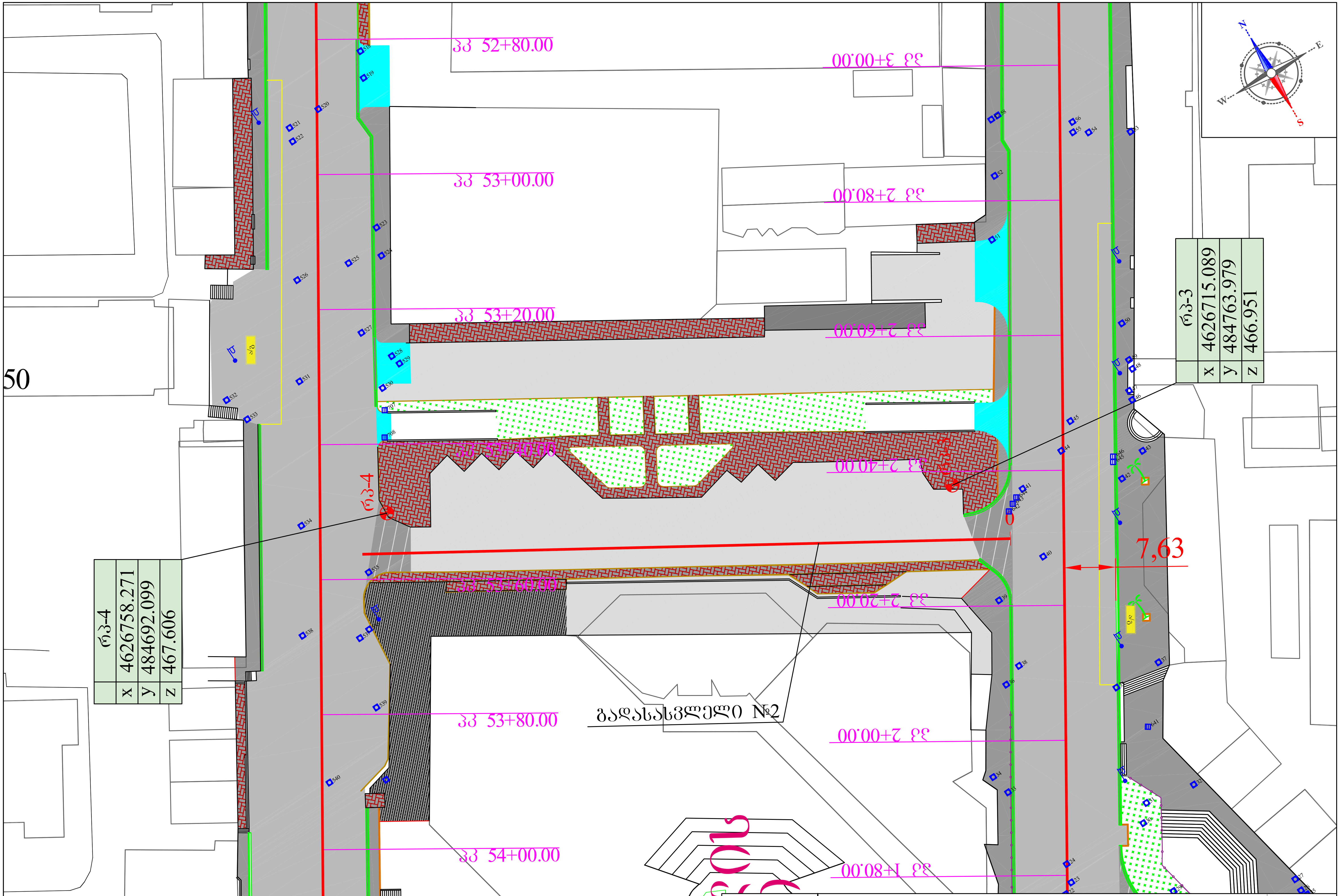

შ.პ.ს. „მ-პროექტი"	ქ. თბილისში, გლდანის რაიონში, ი. ხიზანიშვილის, ი. ვეკუას და ხოჭოს ტბის ქუჩების სარეაბილიტაციო სამუშაოები	მასშტაბი: 1:500
	საპროექტო გზის გეგმა გადასასვლელი №2	№2-32

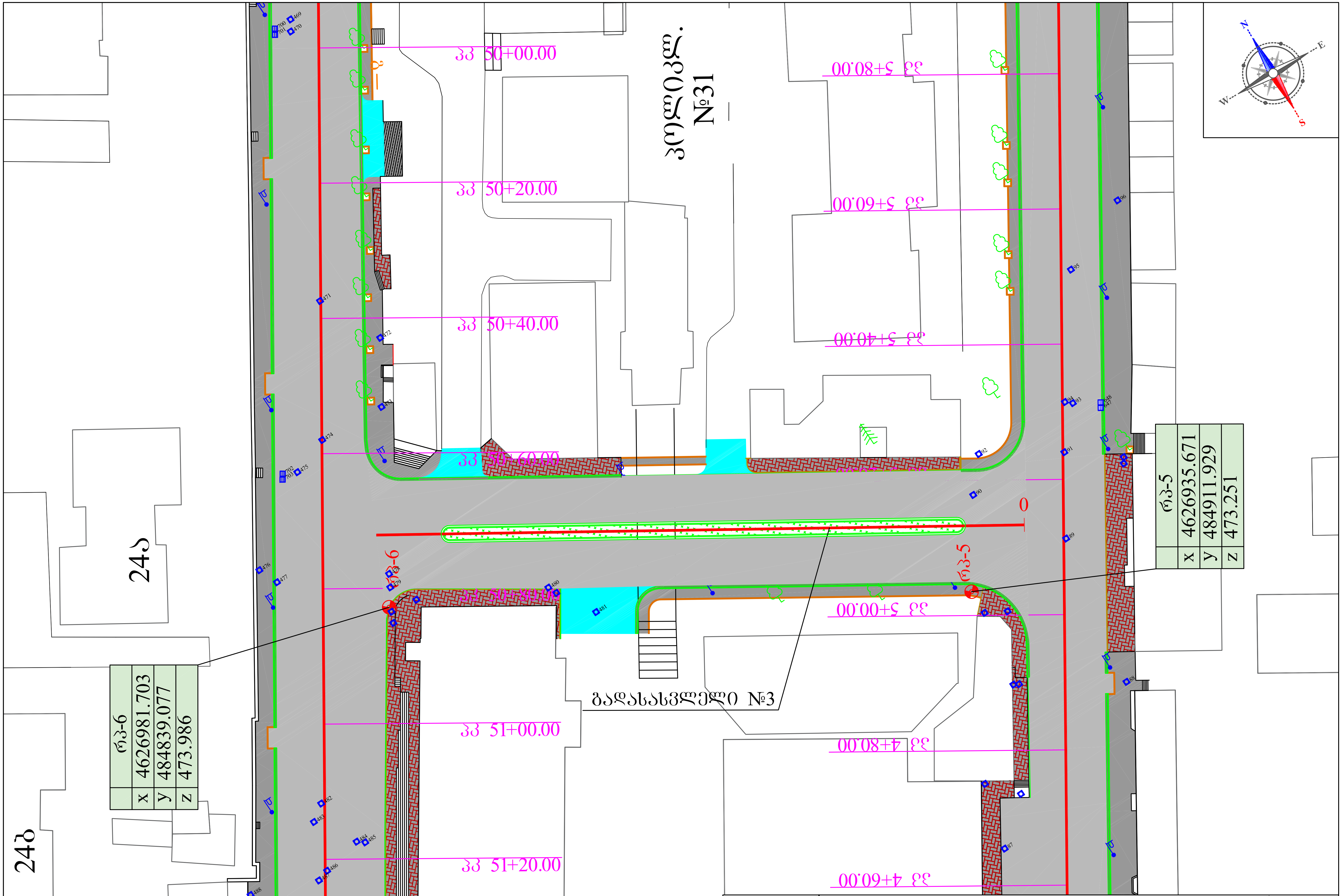

შ.პ.ს. „მ-პროექტი"	ქ. თბილისში, გლდანის რაიონში, ი. ხიზანიშვილის, ი. ვეკუას და ხოჭოს ტბის ქუჩების სარეაბილიტაციო სამუშაოები	მასშტაბი: 1:500
	საპროექტო გზის გეგმა გადასასვლელი №3	№2-33

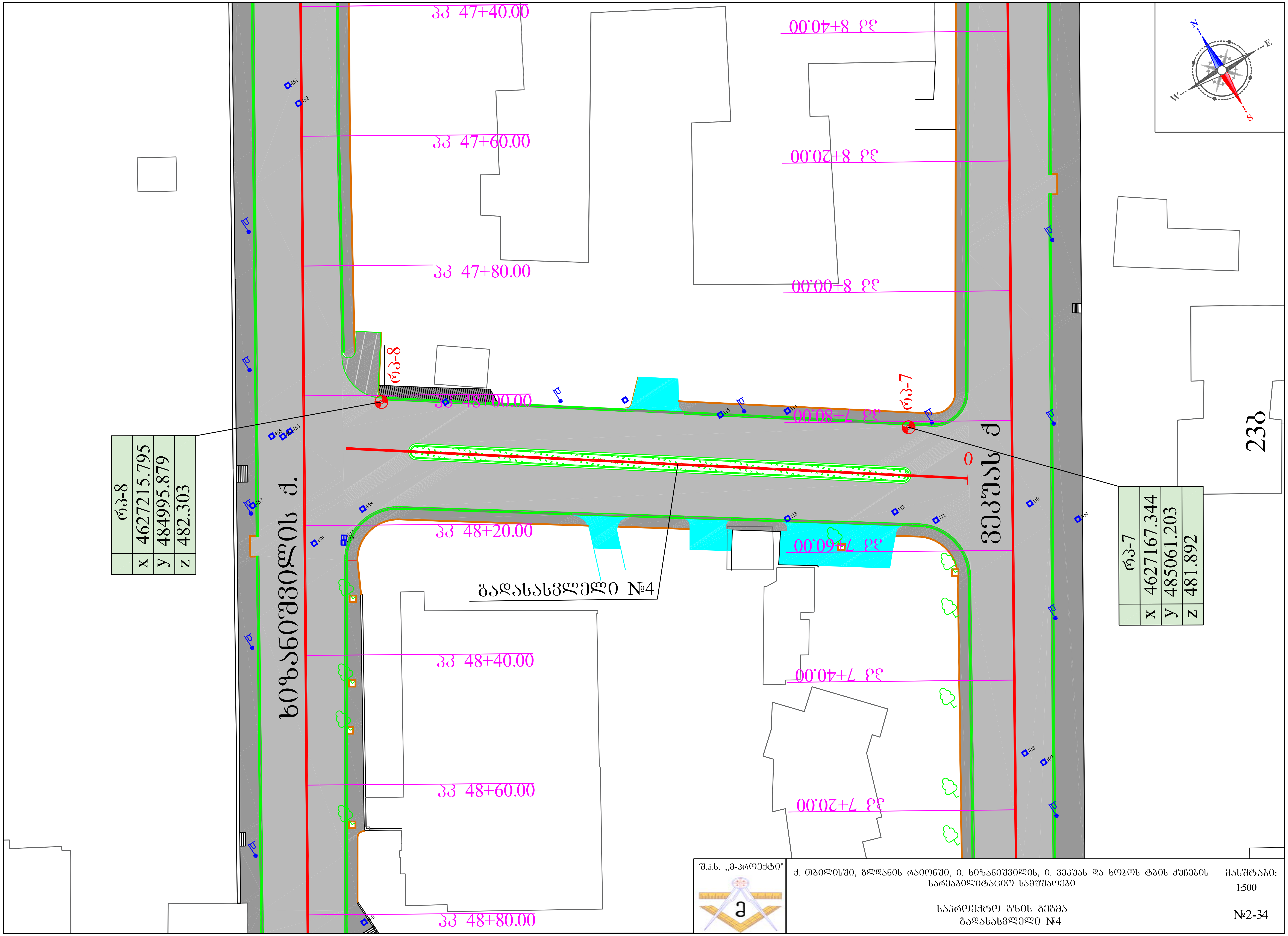

შ.პ.ს. „მ-პროექტი"	ქ. თბილისში, გლდანის რაიონში, ი. ხიზანიშვილის, ი. ვეკუას და ხოჭოს ტბის ქუჩების სარეაბილიტაციო სამუშაოები	მასშტაბი: 1:500
	საპროექტო გზის გეგმა გადასასვლელი №4	№2-34

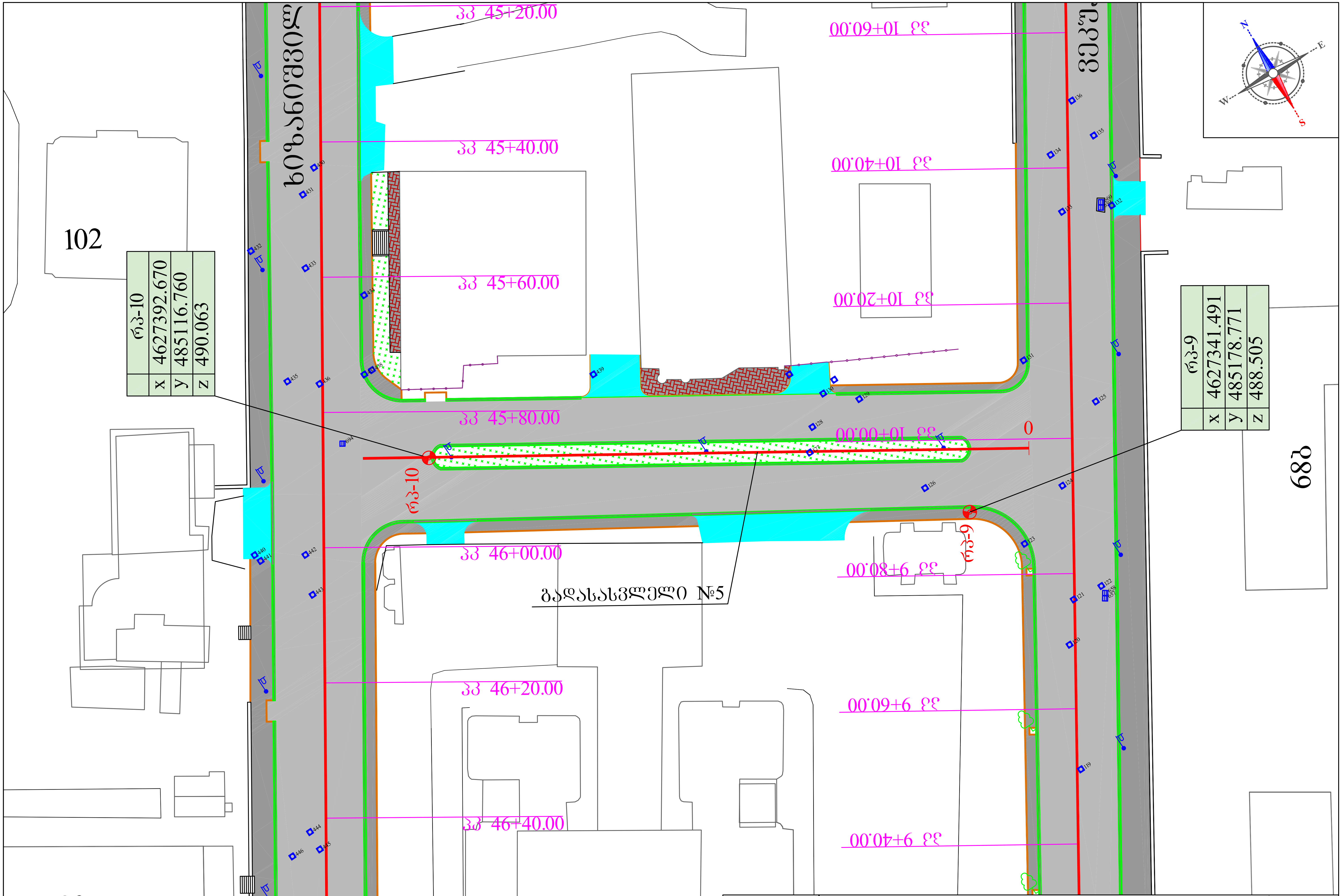

შ.პ.ს. „მ-პროექტი"	ქ. თბილისში, გლდანის რაიონში, ი. ხიზანიშვილის, ი. ვეკუას და ხოჯოს ტბის ქუჩების სარეაბილიტაციო სამუშაოები	მასშტაბი: 1:500
	საპროექტო გზის გეგმა გადასასვლელი №5	№2-35

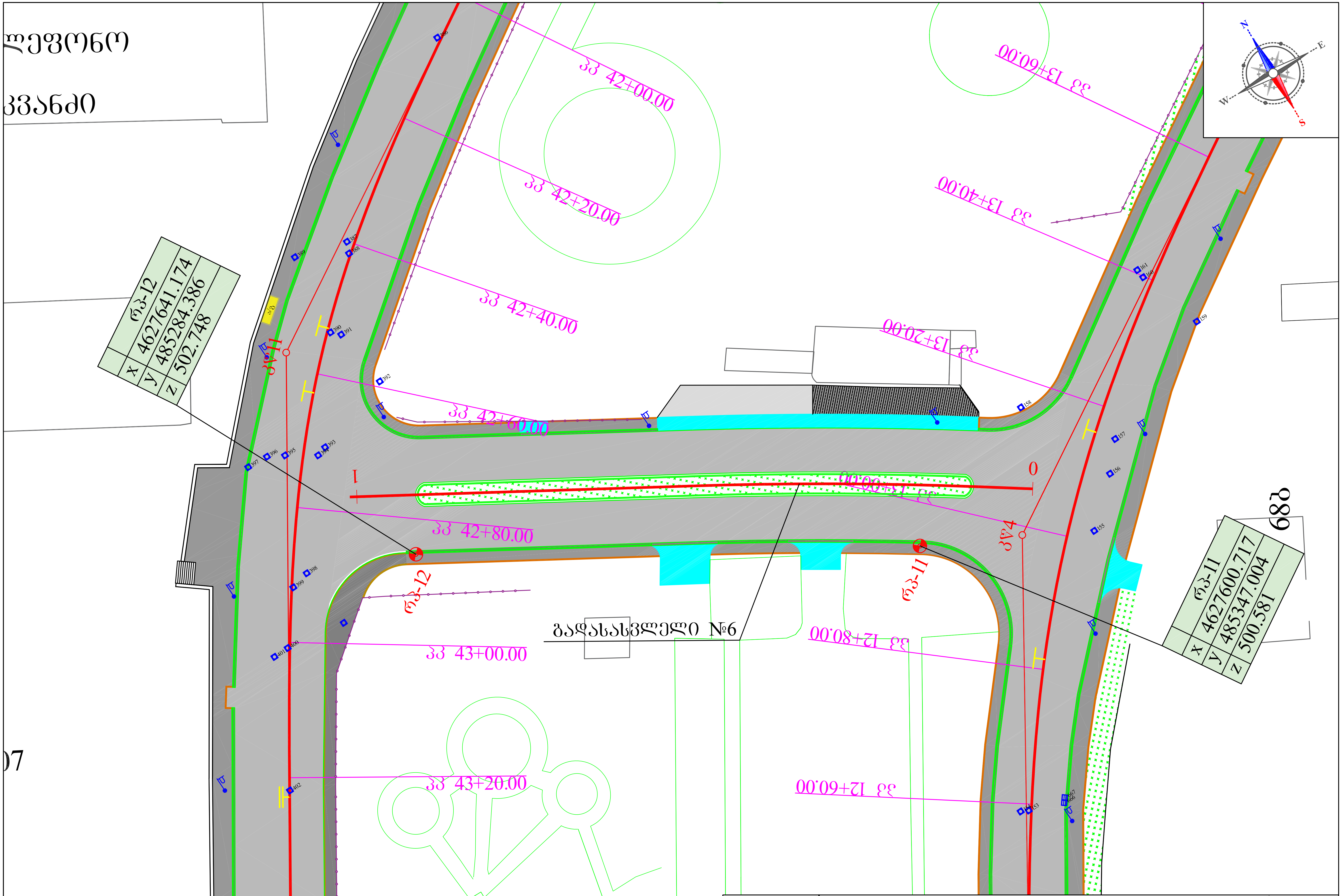

შ.პ.ს. „მ-პროექტი"	ქ. თბილისში, გლდანის რაიონში, ი. ხიზანიშვილის, ი. ვეკუას და ხოჭოს ტბის ქუჩების სარეაბილიტაციო სამუშაოები	მასშტაბი: 1:500
	საპროექტო გზის გეგმა გადასასვლელი №6	№2-36

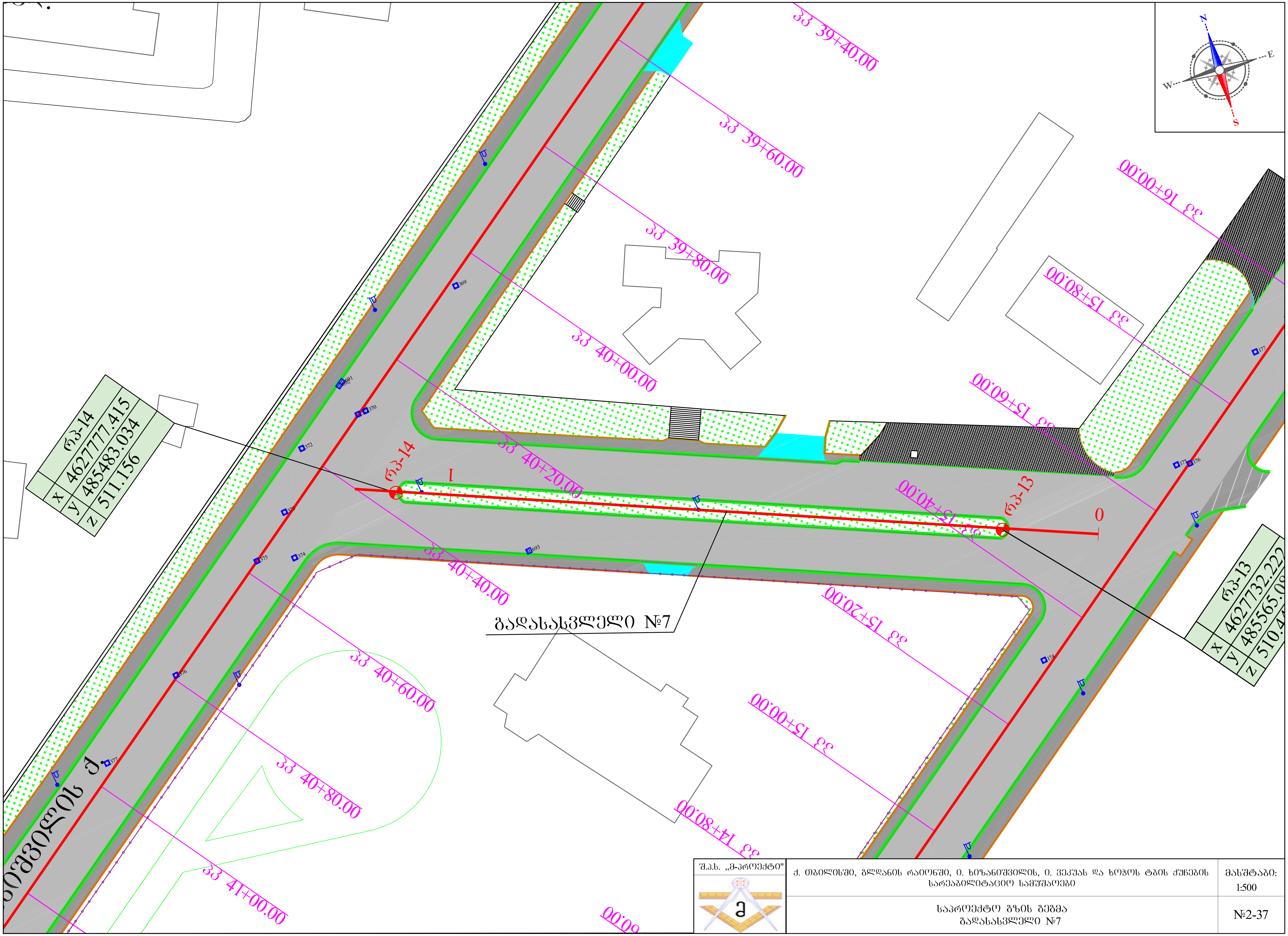

შ.პ.ს. „მ-პროექტი"	ქ. თბილისში, გლდანის რაიონში, ი. ხიზანიშვილის, ი. ვეკუას და ხოჭოს ტბის ქუჩების სარეაბილიტაციო სამუშაოები	მასშტაბი: 1:500
	საპროექტო ზონის გეგმა გადასასვლელი №7	№2-37

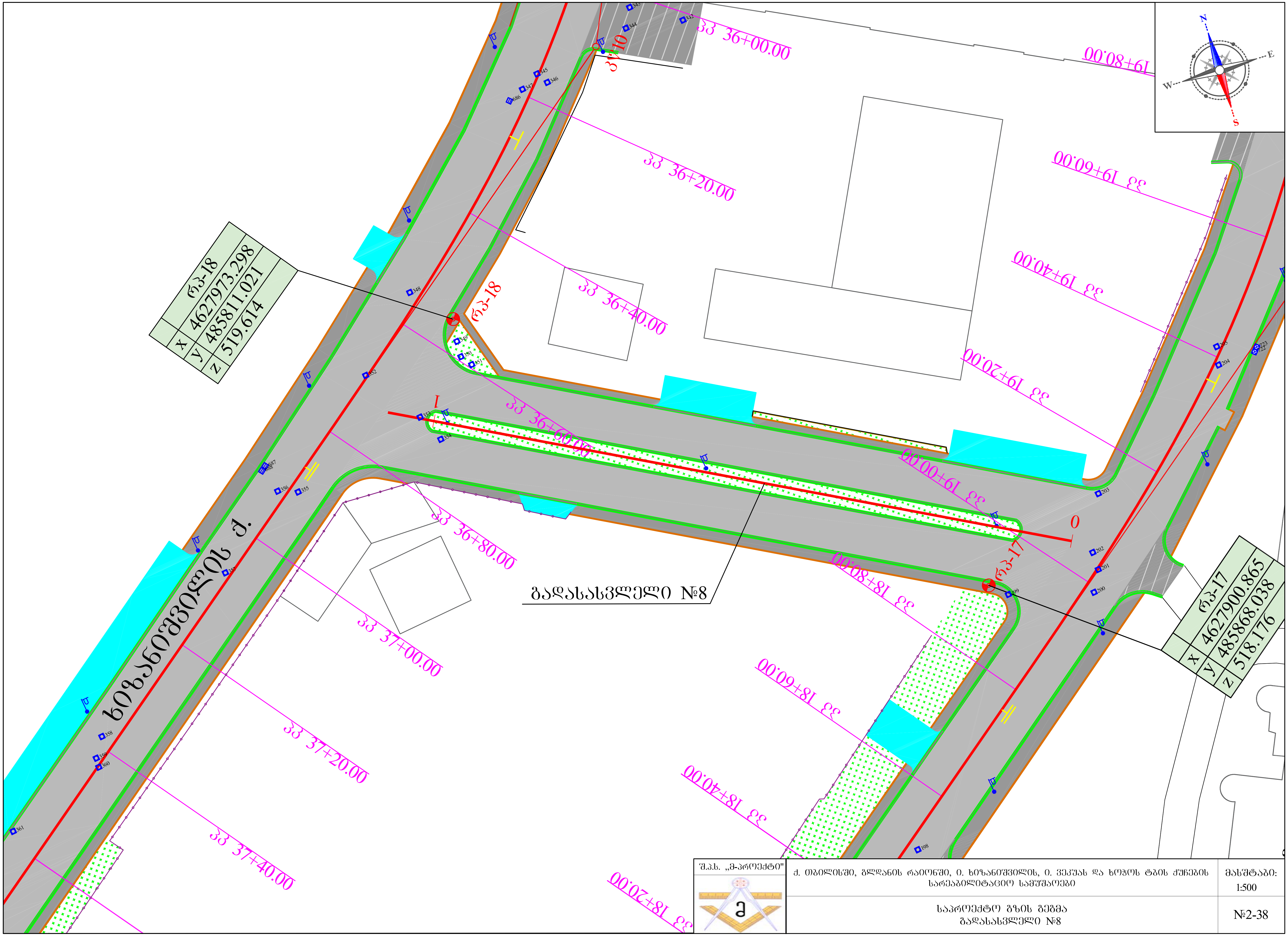

შ.პ.ს. „მ-პროექტი"	ქ. თბილისში, გლდანის რაიონში, ი. ხიზანიშვილის, ი. ვეკუას და ხოჯოს ტბის ქუჩების სარეაბილიტაციო სამუშაოები	მასშტაბი: 1:500
	საპროექტო გზის გეგმა გადასასვლელი №8	№2-38

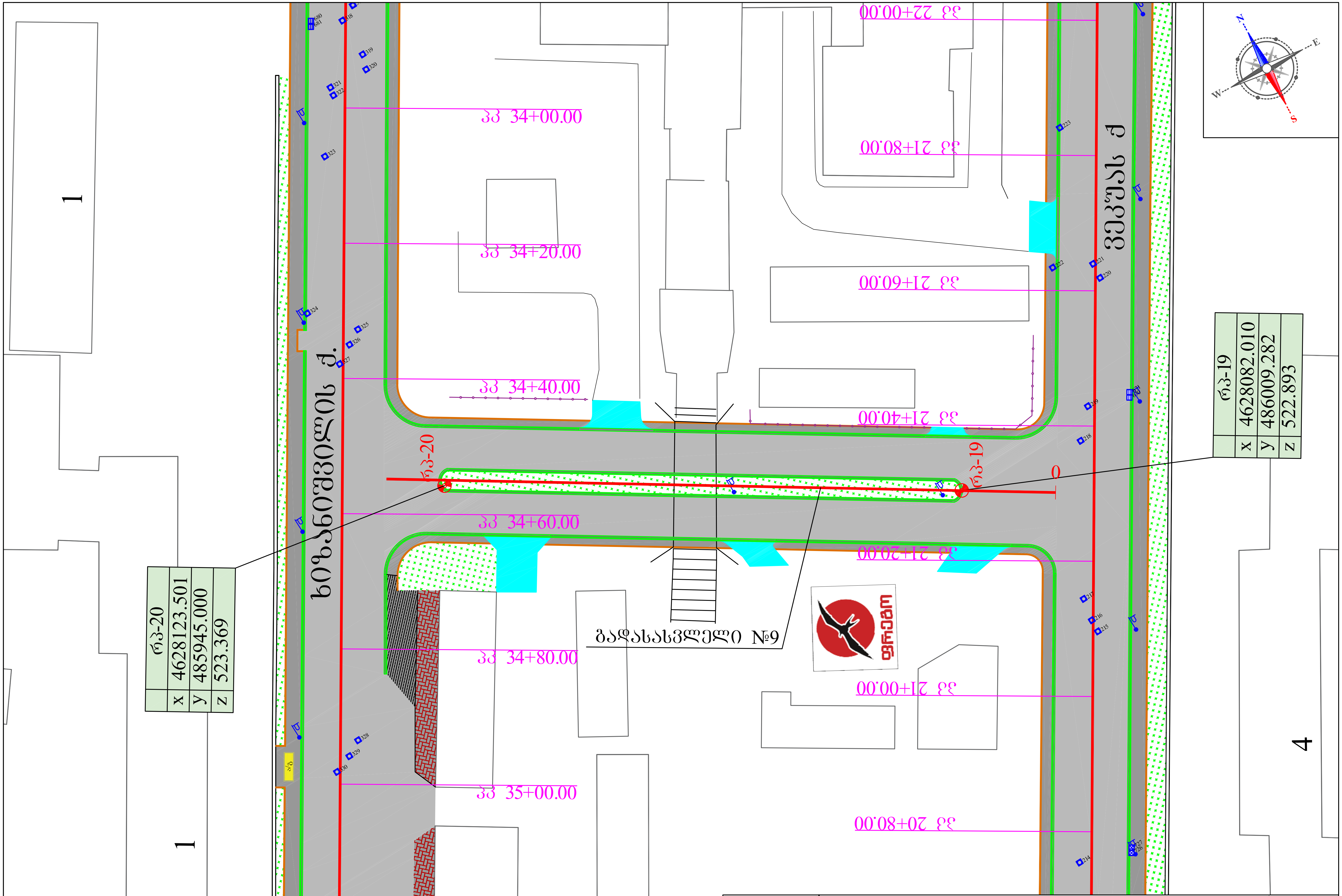

შ.პ.ს. „მ-პროექტი"	ქ. თბილისში, გლდანის რაიონში, ი. ხიზანიშვილის, ი. ვეკუას და ხოჯოს ტბის ქუჩების სარეაბილიტაციო სამუშაოები	მასშტაბი: 1:500
	საპროექტო გზის გეგმა გადასასვლელი №9	№2-39

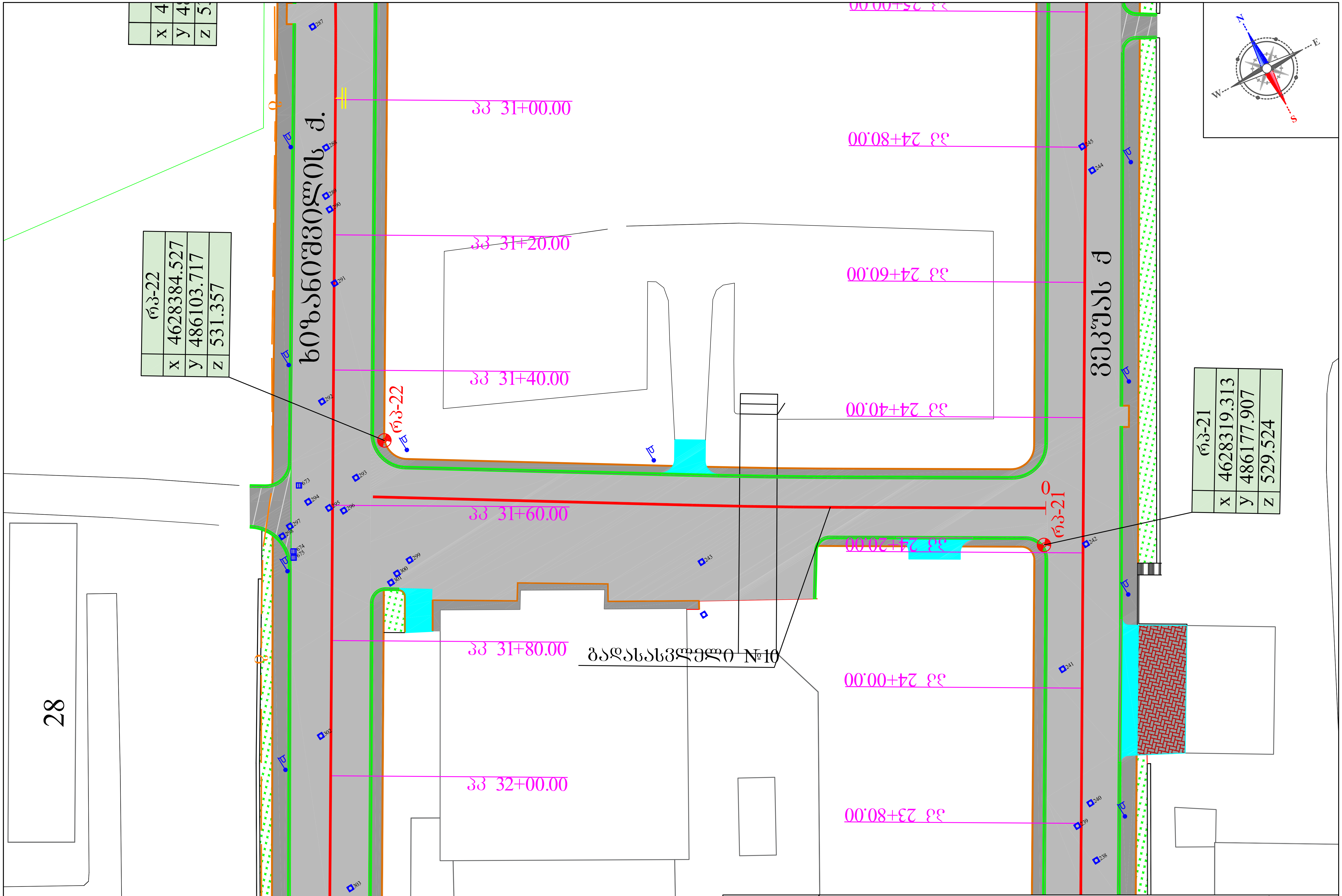

შ.პ.ს. „მ-პროექტი"	ქ. თბილისში, გლდანის რაიონში, ი. ხიზანიშვილის, ი. ვეკუას და ხოჯოს ტბის ქუჩების სარეაბილიტაციო სამუშაოები	მასშტაბი: 1:500
	საპროექტო გზის გეგმა გადასასვლელი №10	№2-40

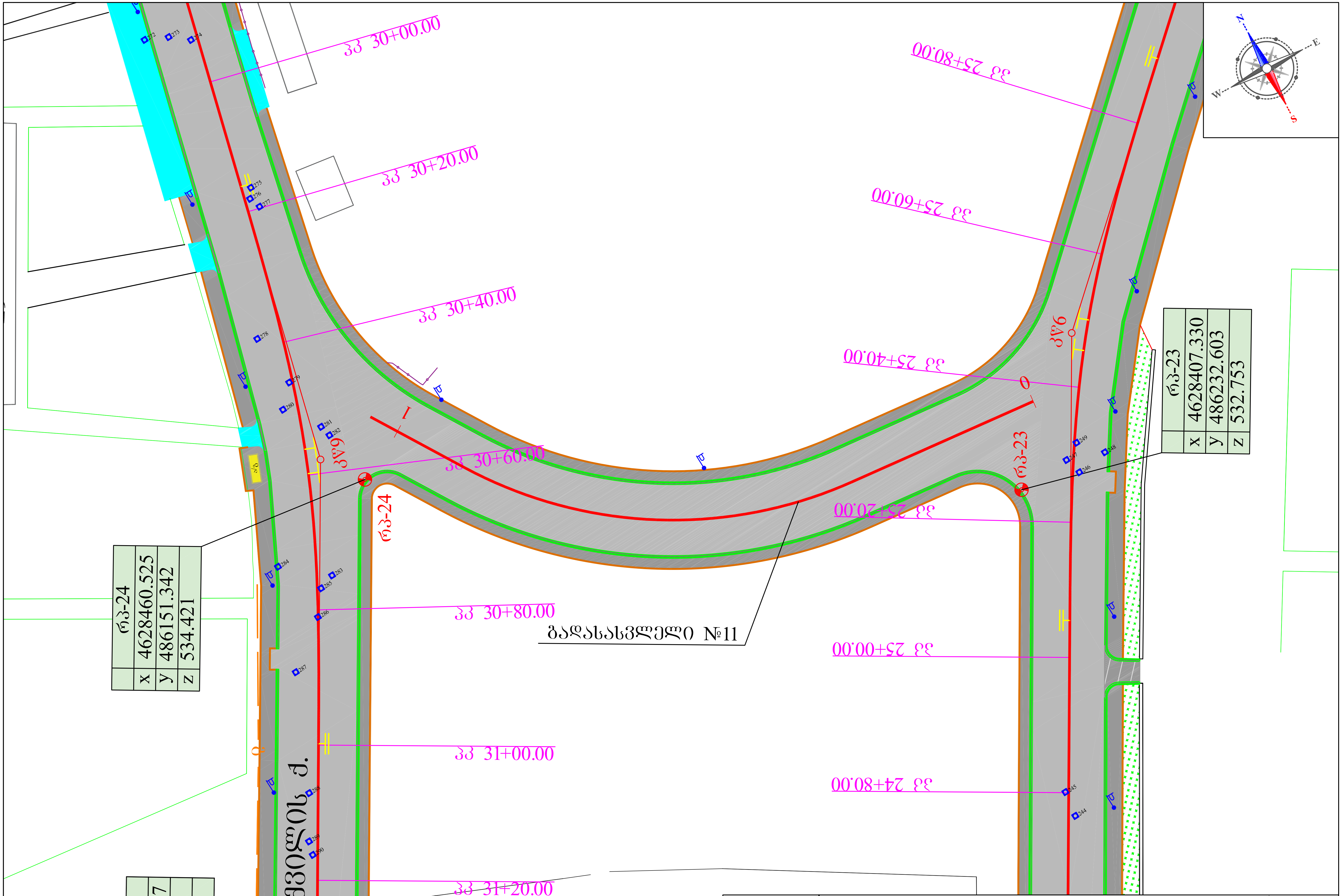

შ.პ.ს. „მ-პროექტი"	ქ. თბილისში, გლდანის რაიონში, ი. ხიზანიშვილის, ი. ვეკუას და ხოჭოს ტბის ქუჩების სარეაბილიტაციო სამუშაოები	მასშტაბი: 1:500
	საპროექტო გზის გეგმა გადასასვლელი №11	№2-41

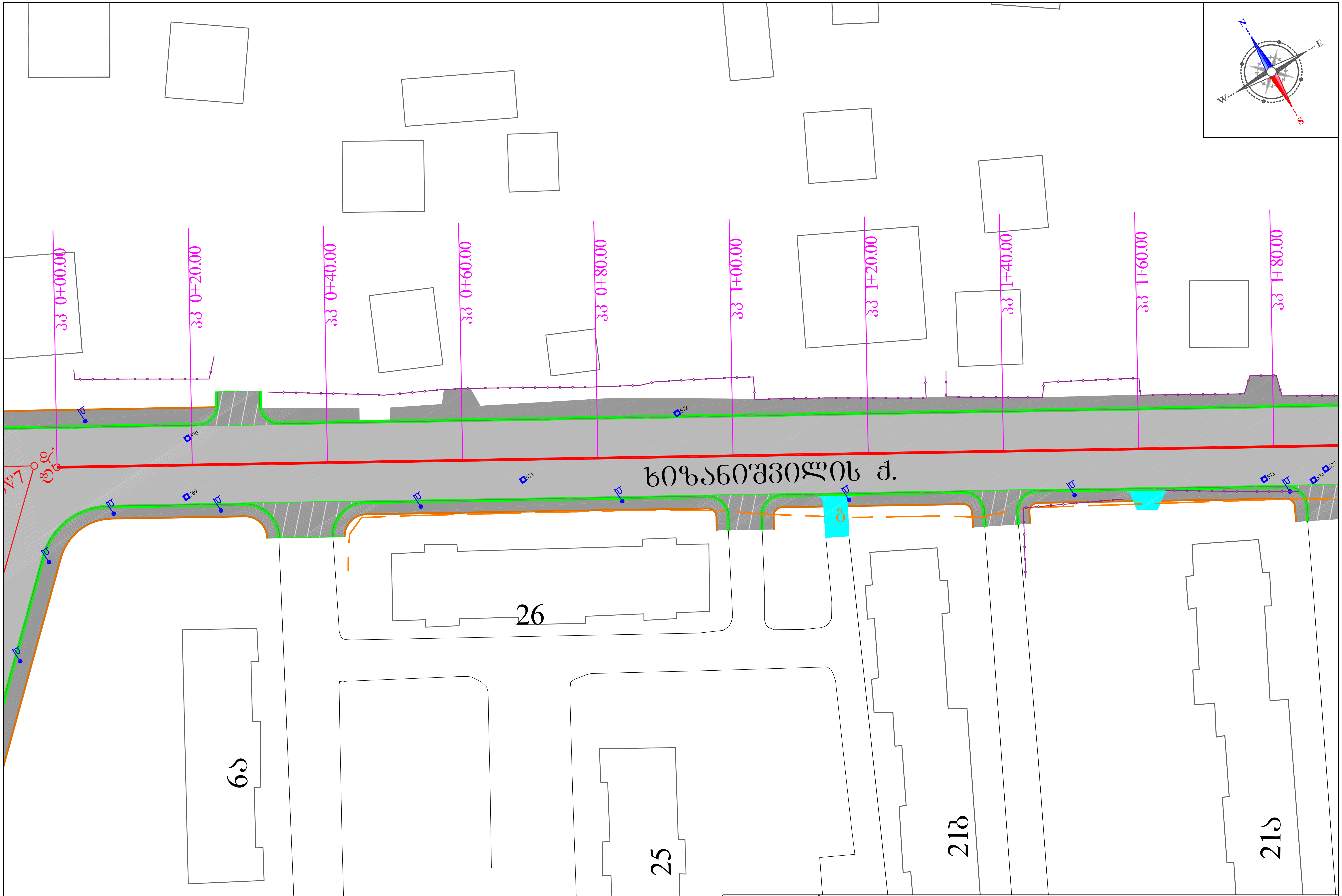

შ.პ.ს. „მ-პროექტი"	ქ. თბილისში, გლდანის რაიონში, ი. ხიზანიშვილის, ი. ვეკუას და ხოჭოს ტბის ქუჩების სარეაბილიტაციო სამუშაოები	მასშტაბი: 1:500
	საპროექტო გზის გეგმა მონაკვეთი №2, პკ 0+00 - პკ 1+80	№2-42

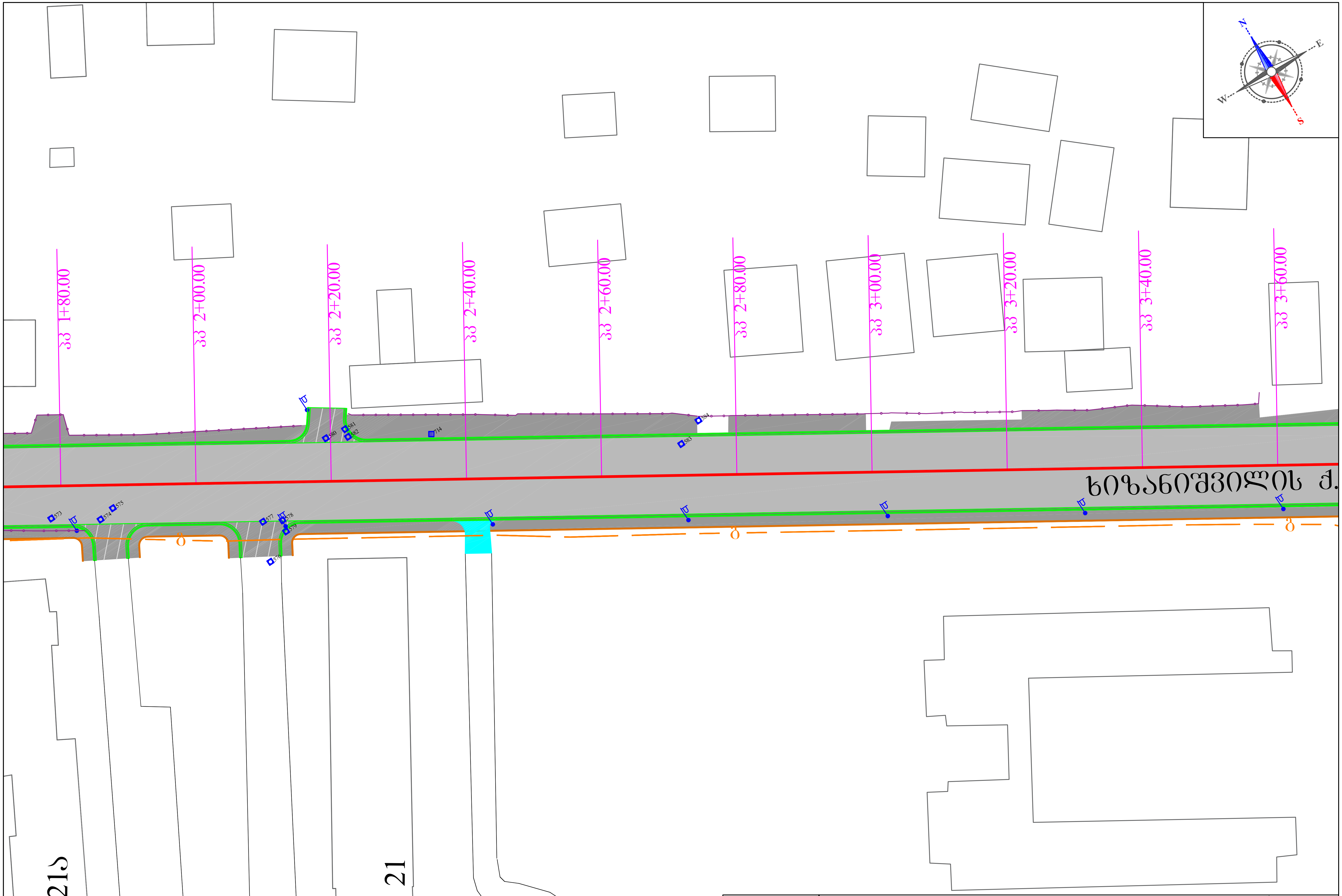

შ.პ.ს. „მ-პროექტი"	ქ. თბილისში, გლდანის რაიონში, ი. ხიზანიშვილის, ი. ვეკუას და ხოჭოს ტბის ქუჩების სარეაბილიტაციო სამუშაოები	მასშტაბი: 1:500
	საპროექტო გზის გეგმა მონაკვეთი №2, პკ 1+80 - პკ 3+60	№2-43

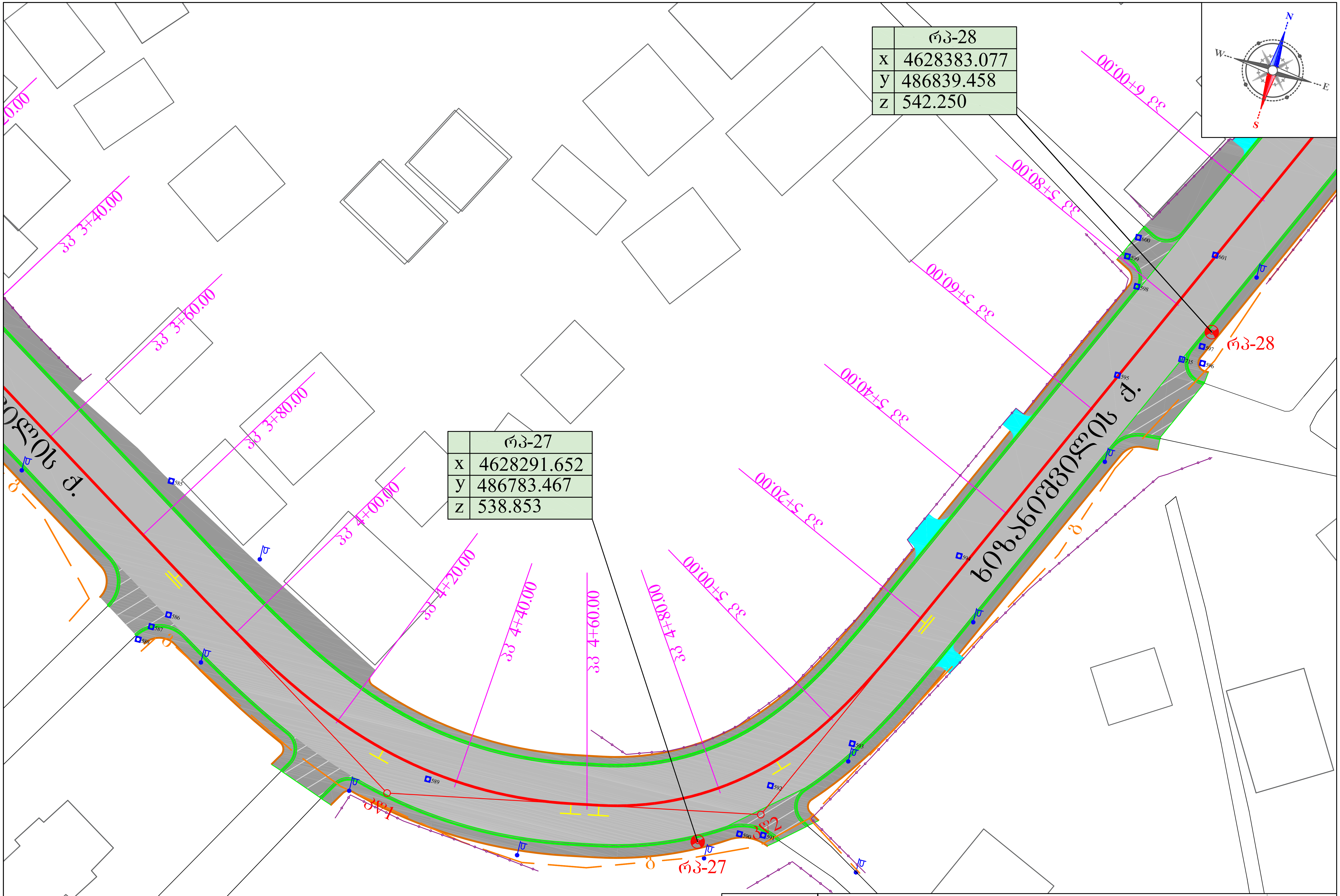

	რპ-28
x	4628383.077
y	486839.458
z	542.250

	რპ-27
x	4628291.652
y	486783.467
z	538.853

შ.პ.ს. „მ-პროექტი"	ქ. თბილისში, გლდანის რაიონში, ი. ხიზანიშვილის, ი. ვეკუას და ხოჭოს ტბის ქუჩების სარეაბილიტაციო სამუშაოები	მასშტაბი: 1:500
	საპროექტო გზის გეგმა მონაკვეთი №2, პკ 3+60 - პკ 6+00	№2-44

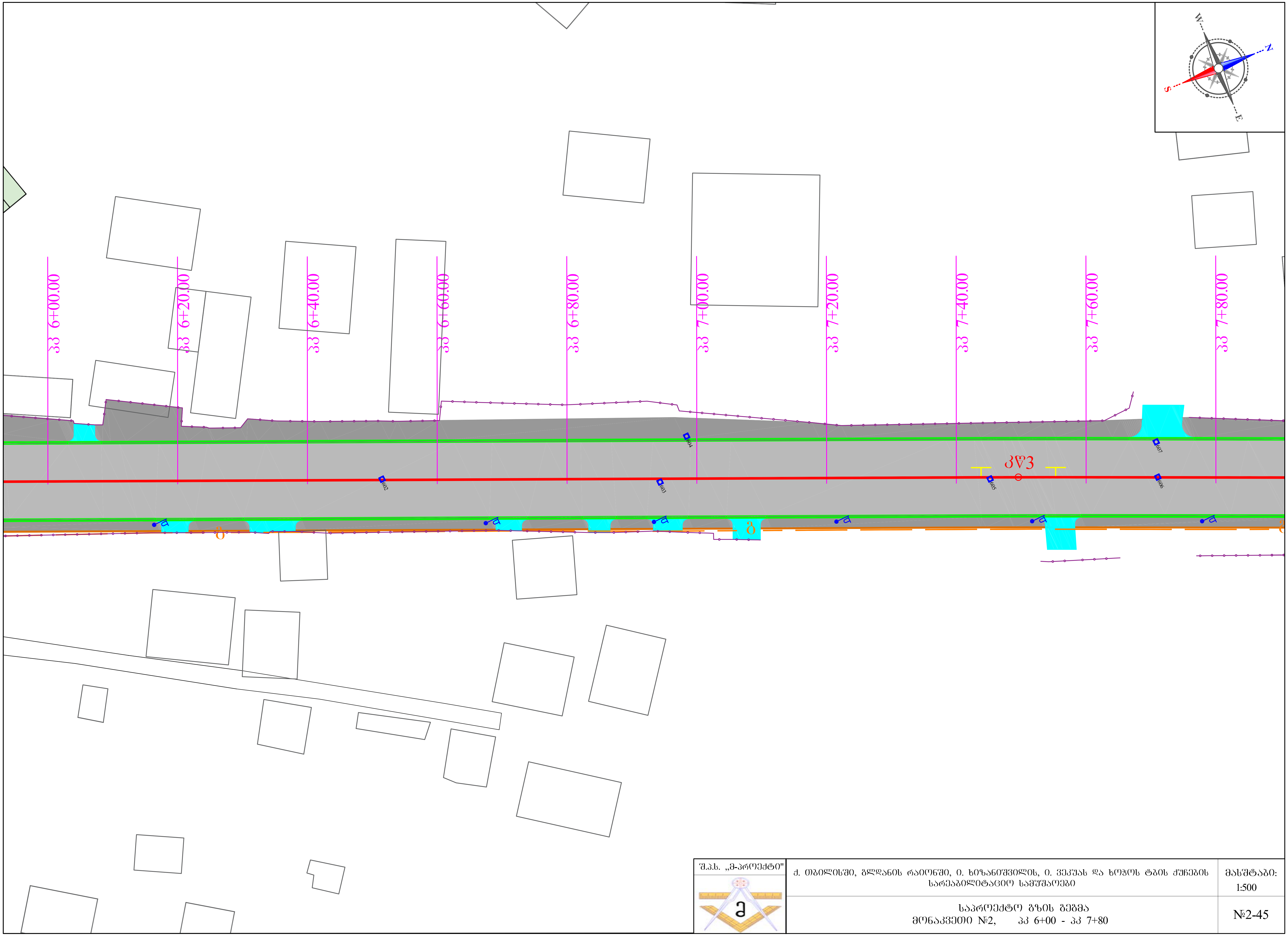

შ.პ.ს. „მ-პროექტი"	ქ. თბილისში, გლდანის რაიონში, ი. ხიზანიშვილის, ი. ვეკუას და ხოჭოს ტბის ქუჩების სარეაბილიტაციო სამუშაოები	მასშტაბი: 1:500
	საპროექტო გზის გეგმა მონაკვეთი №2, პკ 6+00 - პკ 7+80	№2-45

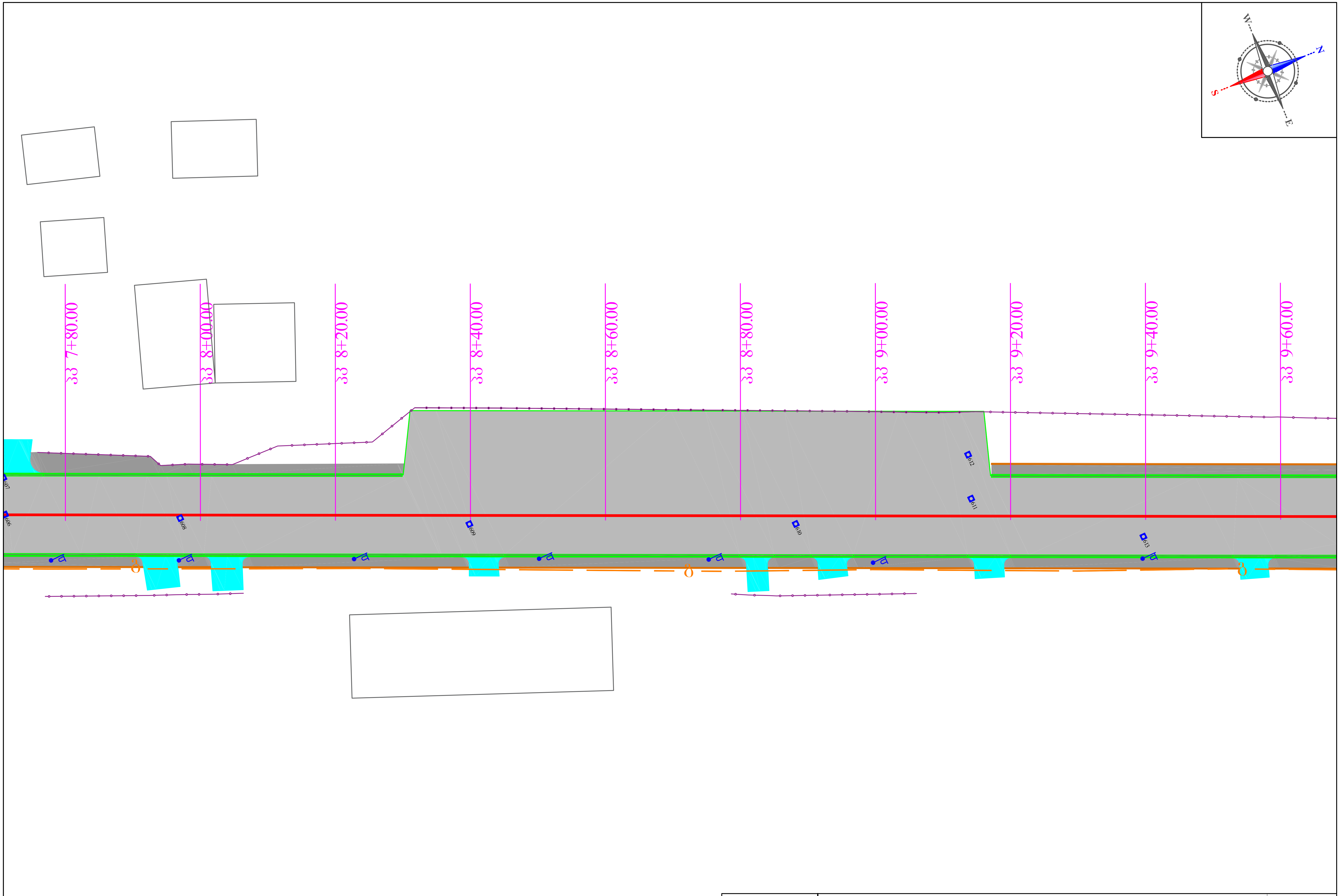

შ.პ.ს. „მ-პროექტი"	ქ. თბილისში, გლდანის რაიონში, ი. ხიზანიშვილის, ი. ვეკუას და ხოჯოს ტბის ქუჩების სარეაბილიტაციო სამუშაოები	მასშტაბი: 1:500
	საპროექტო გზის გეგმა მონაკვეთი №2, პკ 7+80 - პკ 9+60	№2-46

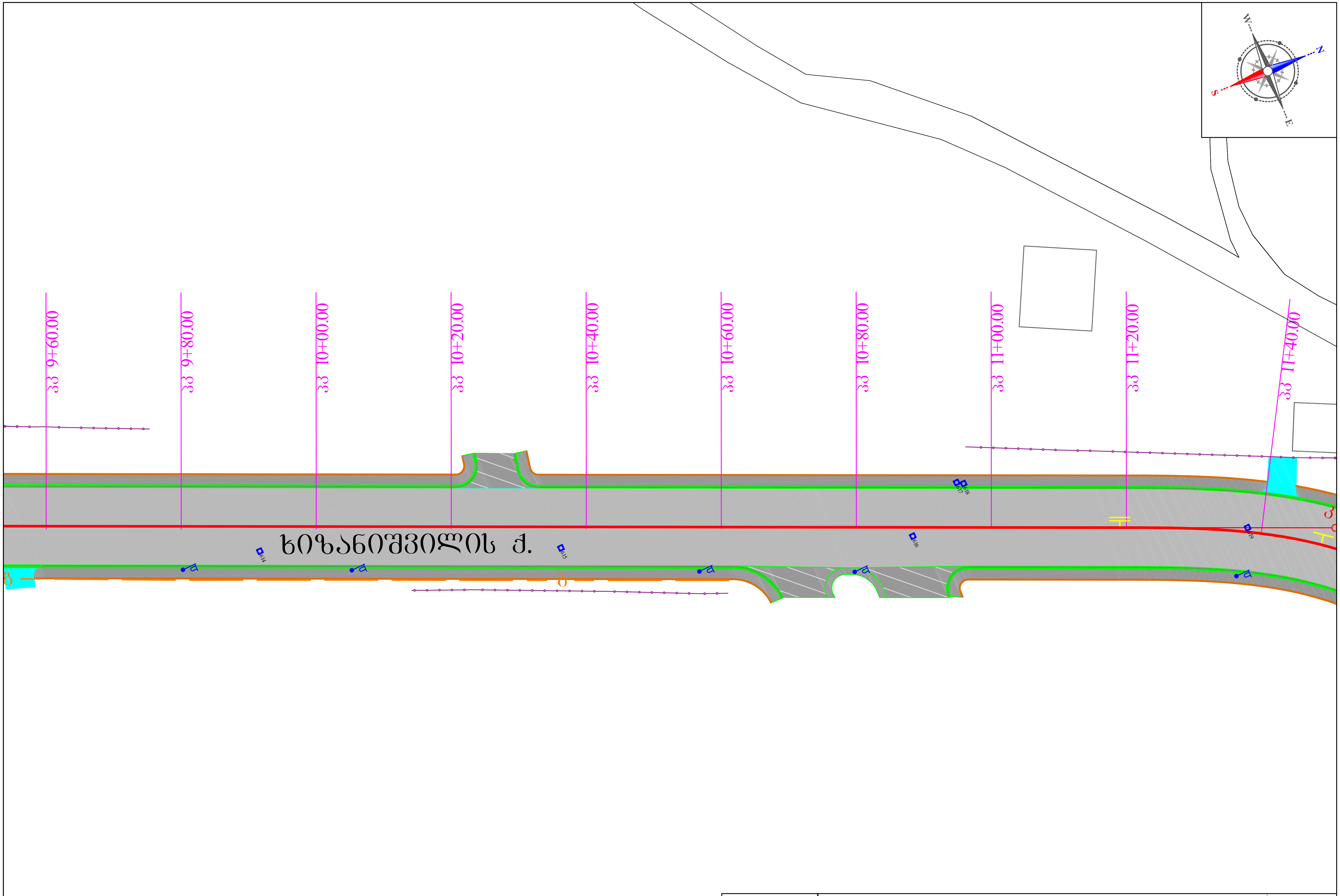

შ.პ.ს. „მ-პროექტი"	ქ. თბილისში, გლდანის რაიონში, ი. ხიზანიშვილის, ი. ვეკუას და ხოჭოს ტბის ქუჩების სარეაბილიტაციო სამუშაოები	მასშტაბი: 1:500
	საპროექტო გზის გეგმა მონაკვეთი №2, პკ 9+60 - პკ 11+40	№2-47

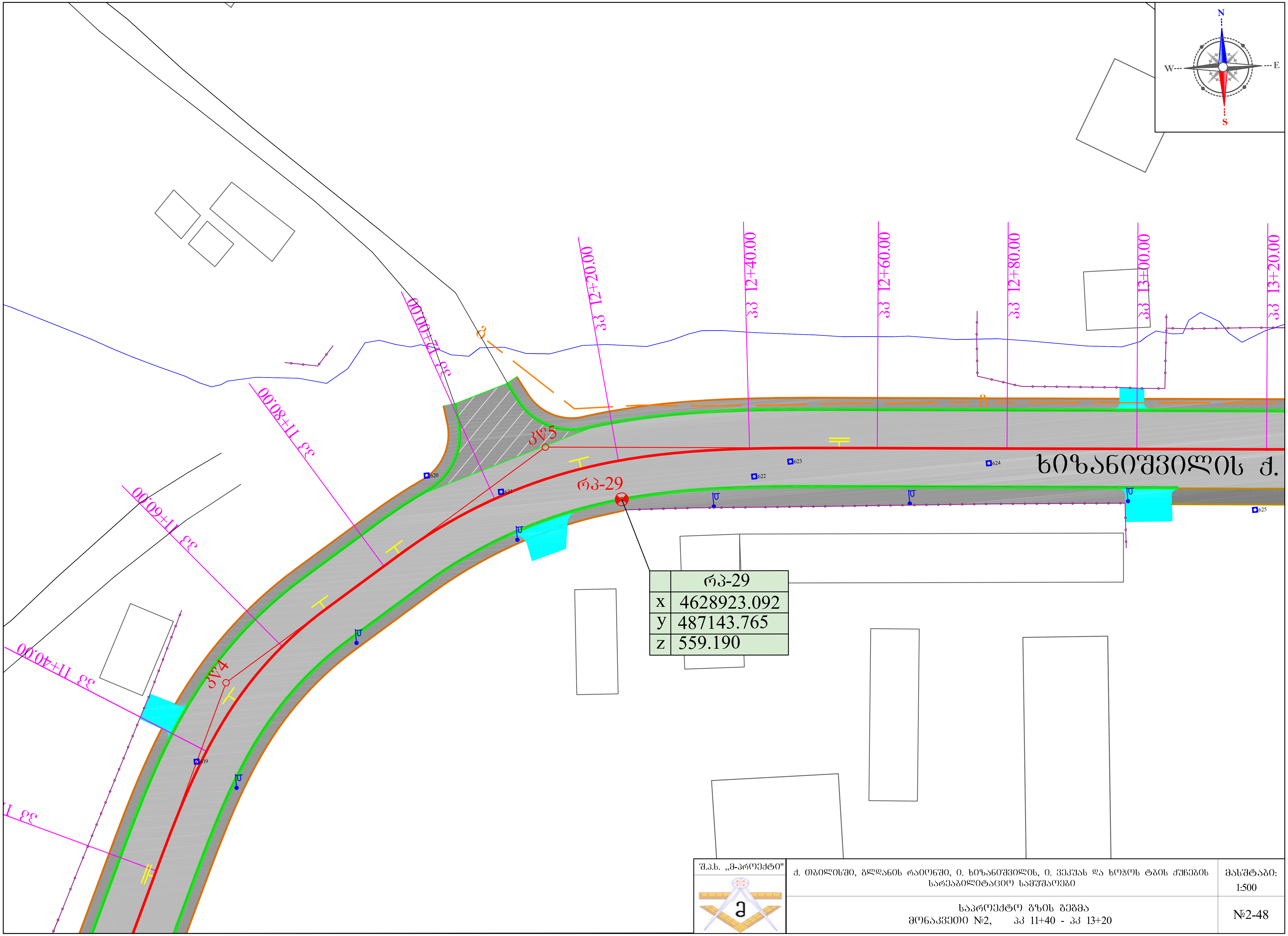

შ.პ.ს. „მ-პროექტი"	ქ. თბილისში, გლდანის რაიონში, ი. ხიზანიშვილის, ი. ვეკუას და ხოჯოს ტბის ქუჩების სარეაბილიტაციო სამუშაოები	მასშტაბი: 1:500
	საპროექტო გზის გეგმა მონაკვეთი №2, პკ 11+40 - პკ 13+20	№2-48

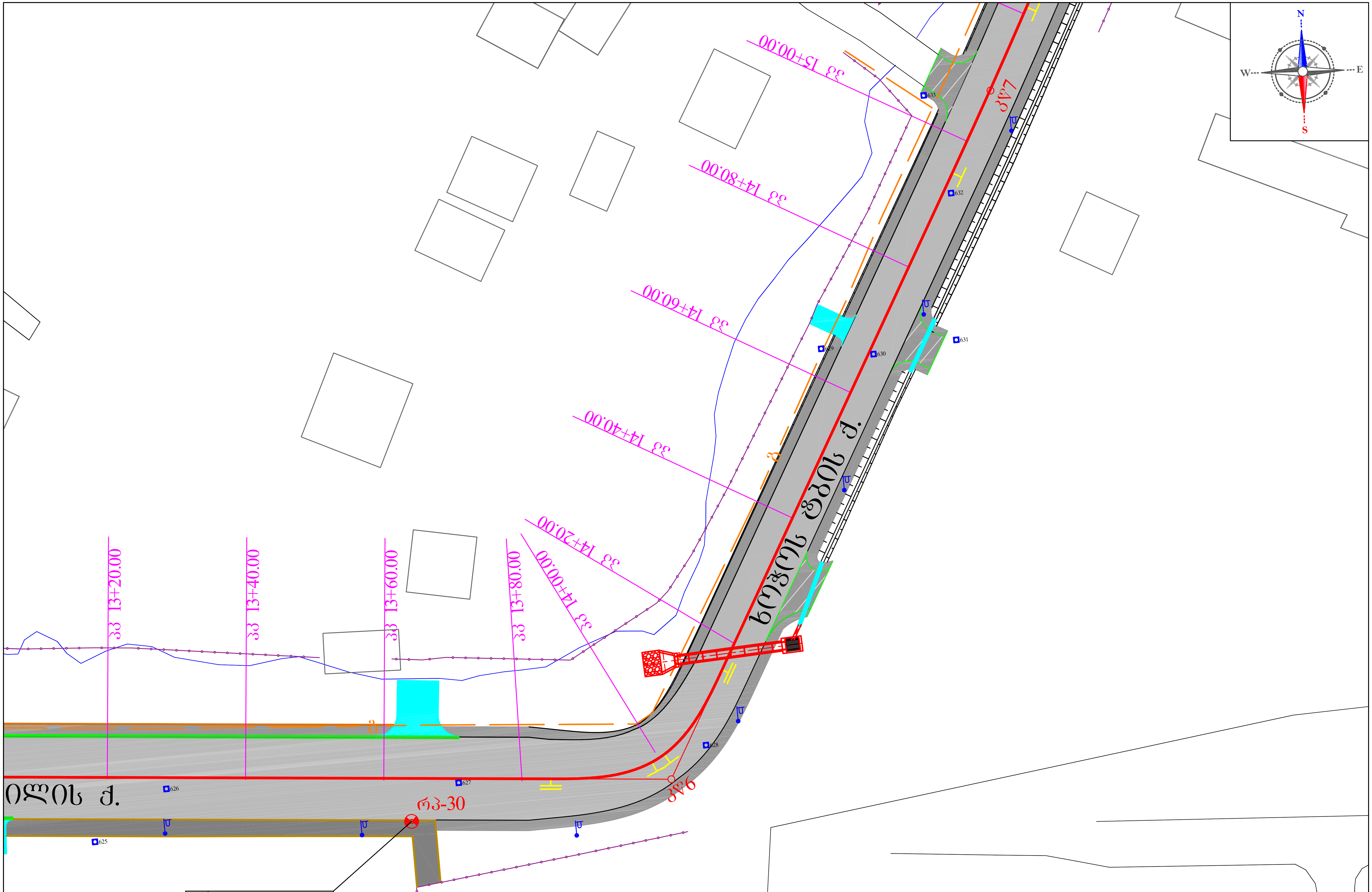

	რპ-30
x	4628911.021
y	487286.657
z	561.775

შ.პ.ს. „მ-პროექტი"	ქ. თბილისში, გლდანის რაიონში, ი. ხიზანიშვილის, ი. ვეკუას და ხოჯოს ტბის ქუჩების სარეაბილიტაციო სამუშაოები	მასშტაბი: 1:500
	საპროექტო გზის გეგმა მონაკვეთი №2, პკ 13+20 - პკ 15+00	№2-49

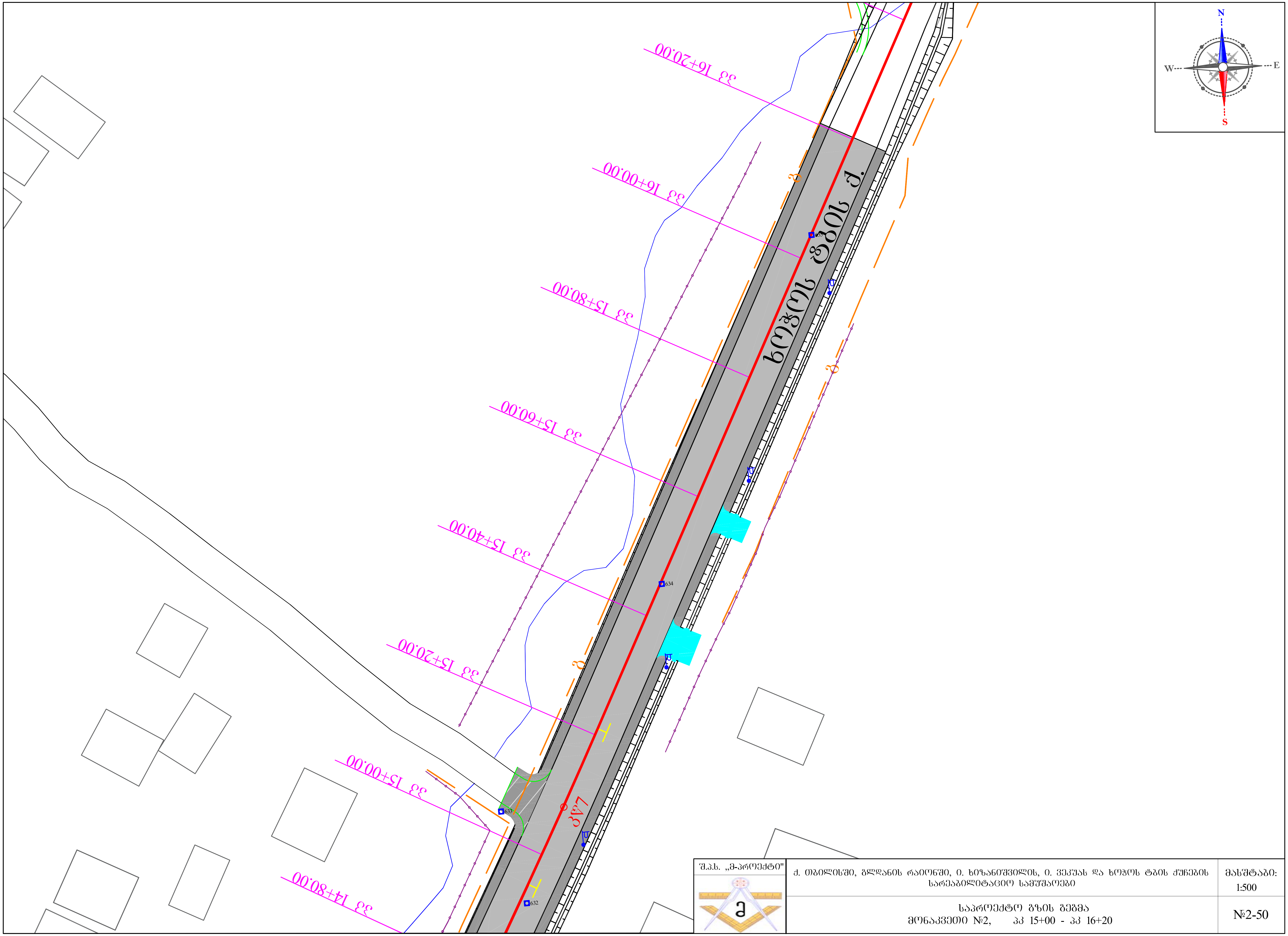

შ.პ.ს. „მ-პროექტი"	ქ. თბილისში, გლდანის რაიონში, ი. ხიზანიშვილის, ი. ვეკუას და ხოჯოს ტბის ქუჩების სარეაბილიტაციო სამუშაოები	მასშტაბი: 1:500
	საპროექტო გზის გეგმა მონაკვეთი №2, პკ 15+00 - პკ 16+20	№2-50

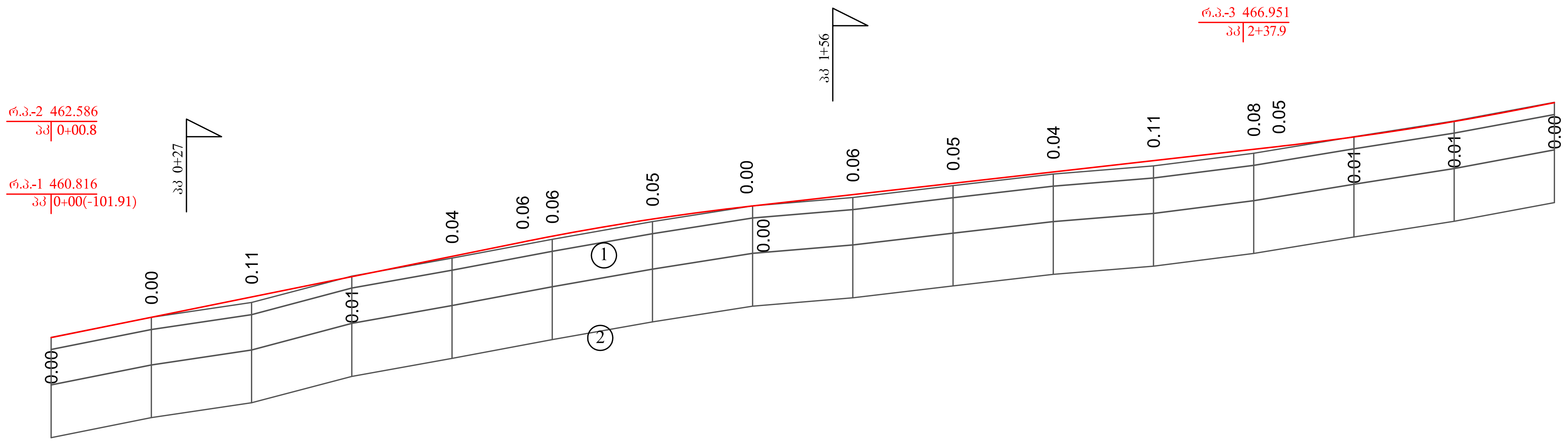

ჰორიზონტალური მ 1:1000
ვერტიკალური მ 1:100

საპროექტო მონაცემები	ქანობები და ვერტიკალური მრუდები	1	20.25 / 94.08						R=5000.00 K=44.69			11.31 / 106.22						R=6000.00 K=112.72		
	სავალი ნაწილის ღერძის ნიშნულები	2	462.43	462.83	463.24	463.64	464.05	464.33	464.45	464.79	465.04 465.05	465.28	465.51	465.73	465.96	466.18	466.24	466.43	466.74	467.12
ფაქტიური მონაცემები	მიწის ნიშნულები	3	462.43	462.83	463.13	463.65	464.01	(464.28)	464.39	464.74	(465.04) 465.06	465.22	465.46	465.69	465.85	466.11	(466.19)	466.43	466.75	467.12
	მანძილები	4	20.00	20.00	20.00	20.00	20.00		20.00	20.00	20.00	20.00	20.00	20.00	20.00	20.00		20.00	20.00	
პიკეტები		5	0						1					2						3

0

გეოლოგიური პირობითი ნიშნები

№№	გეოლოგ. ასაკი და გენეზისი	აღნიშვნა	ლითოლოგიური დახასიათება და ინდექსი
1	Q_{4-d}	①	ღორღი და ხვინჭა, მცირეტენიანი - ①
2	Q_{4-d}	②	თიხა ყავისფერი, მყარი კონსისტენციის - ②

შ.პ.ს. „მ-პროექტი"	ქ. თბილისში, გლდანის რაიონში, ი. ხიზანიშვილის, ი. ვეკუას და ხოჭოს ტბის ქუჩების სარეაბილიტაციო სამუშაოები	მასშტაბი: 1:1000
	გრძივი პროფილი (მონაკვეთი №1)	№3-1

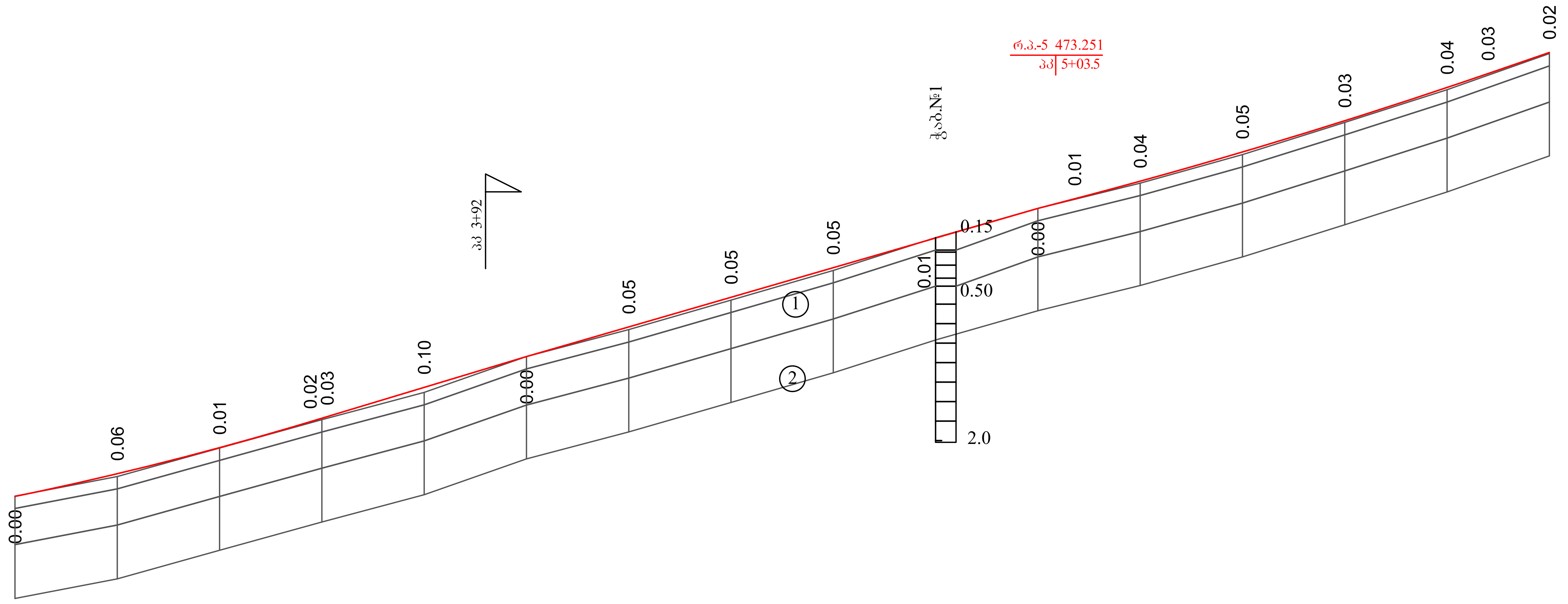

ჰორიზონტალური მ 1:1000
ვერტიკალური მ 1:100

		№	
საპროექტო მონაცემები	ქანობები და ვერტიკალური მრუდები	1	R=6000.00 K=112.72; 30.10 / 42.29; 28.95 / 100.00; 26.25 / 7.19; R=10000.00 K=80.82; 34.33 / 71.99
	სავალი ნაწილის ღერძის ნიშნულები	2	467.12, 467.56, 468.07, 468.57 468.64, 469.25, 469.85, 470.43, 471.01, 471.59, 472.16, 472.74, 472.93, 473.28, 473.85, 474.46, 475.11, 475.38, 475.79
ფაქტიური მონაცემები	მიწის ნიშნულები	3	467.12, 467.50, 468.06, (468.55) 468.61, 469.15, 469.85, 470.37, 470.95, 471.53, 472.17, 472.74, (472.92), 473.24, 473.80, 474.42, 475.07, (475.35), 475.77
	მანძილები	4	20.00, 20.00, 20.00, 20.00, 20.00, 20.00, 20.00, 20.00, 20.00, 20.00, 20.00, 20.00, 20.00, 20.00, 20.00
პიკეტები		5	3, 4, 5, 6

0

გეოლოგიური პირობითი ნიშნები

№№	გეოლოგ. ასაკი და გენეზისი	აღნიშვნა	ლითოლოგიური დახასიათება და ინდექსი
1	Q_{4-d}	①	ღორღი და ხვინჭა, მცირეტენიანი - ①
2	Q_{4-d}	②	თიხა ყავისფერი, მყარი კონსისტენციის - ②

შ.პ.ს. „მ-პროექტი"	ქ. თბილისში, გლდანის რაიონში, ი. ხიზანიშვილის, ი. ვეკუას და ხოჭოს ტბის ქუჩების სარეაბილიტაციო სამუშაოები	მასშტაბი: 1:1000
	გრძივი პროფილი (მონაკვეთი №1)	№3-2

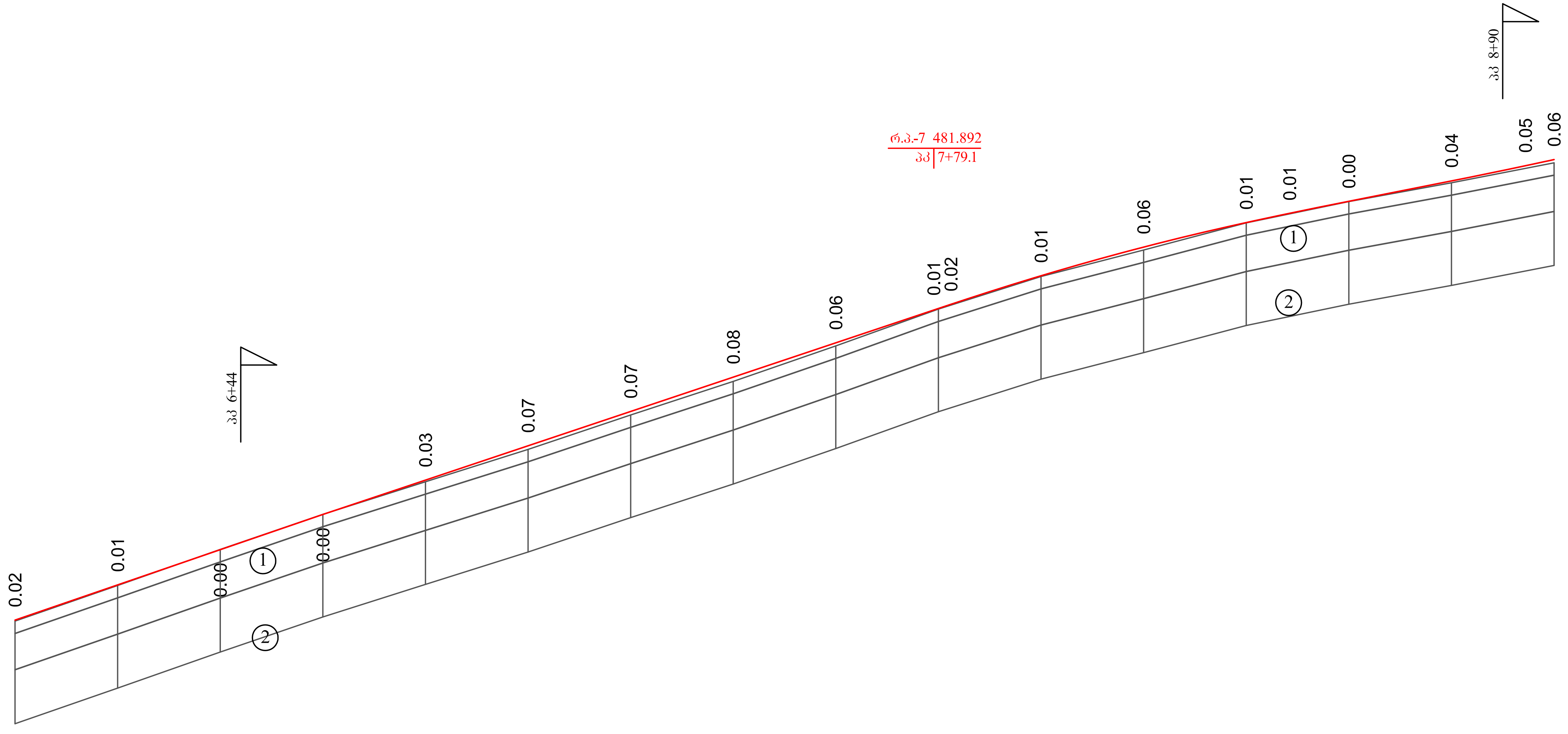

ჰორიზონტალური მ 1:1000
ვერტიკალური მ 1:100

საპროექტო მონაცემები	ქანობები და ვერტიკალური მრუდები	1	34.33 / 71.99; 33.45 / 122.42; R=5000.00 K=66.03; 20.24 / 45.97
	სავალი ნაწილის ღერძის ნიშნულები	2	475.79; 476.48; 477.16; 477.85; 478.52; 479.19; 479.86; 480.53; 481.20; 481.86; 481.95; 482.50; 483.06; 483.54; 483.72; 483.95; 484.36; 484.65; 484.77
ფაქტიური მონაცემები	მიწის ნიშნულები	3	475.77; 476.47; 477.17; 477.85; 478.49; 479.12; 479.79; 480.44; 481.14; 481.85 (481.93); 482.49; 483.00; 483.53; (483.71); 483.95; 484.31; (484.60); 484.70
	მანძილები	4	20.00; 20.00; 20.00; 20.00; 20.00; 20.00; 20.00; 20.00; 20.00; 20.00; 20.00; 20.00; 20.00; 20.00; 20.00
პიკეტები		5	6; 7; 8; 9

გეოლოგიური პირობითი ნიშნები

№№	გეოლოგ. ასაკი და გენეზისი	აღნიშვნა	ლითოლოგიური დახასიათება და ინდექსი
1	Q_{4-d}	①	ღორღი და ხვინჭა, მცირეტენიანი - ①
2	Q_{4-d}	②	თიხა ყავისფერი, მყარი კონსისტენციის - ②

შ.პ.ს. „მ-პროექტი"	ქ. თბილისში, გლდანის რაიონში, ი. ხიზანიშვილის, ი. ვეკუას და ხოჭოს ტბის ქუჩების სარეაბილიტაციო სამუშაოები	მასშტაბი: 1:1000
	გრძივი პროფილი (მონაკვეთი №1)	№3-3