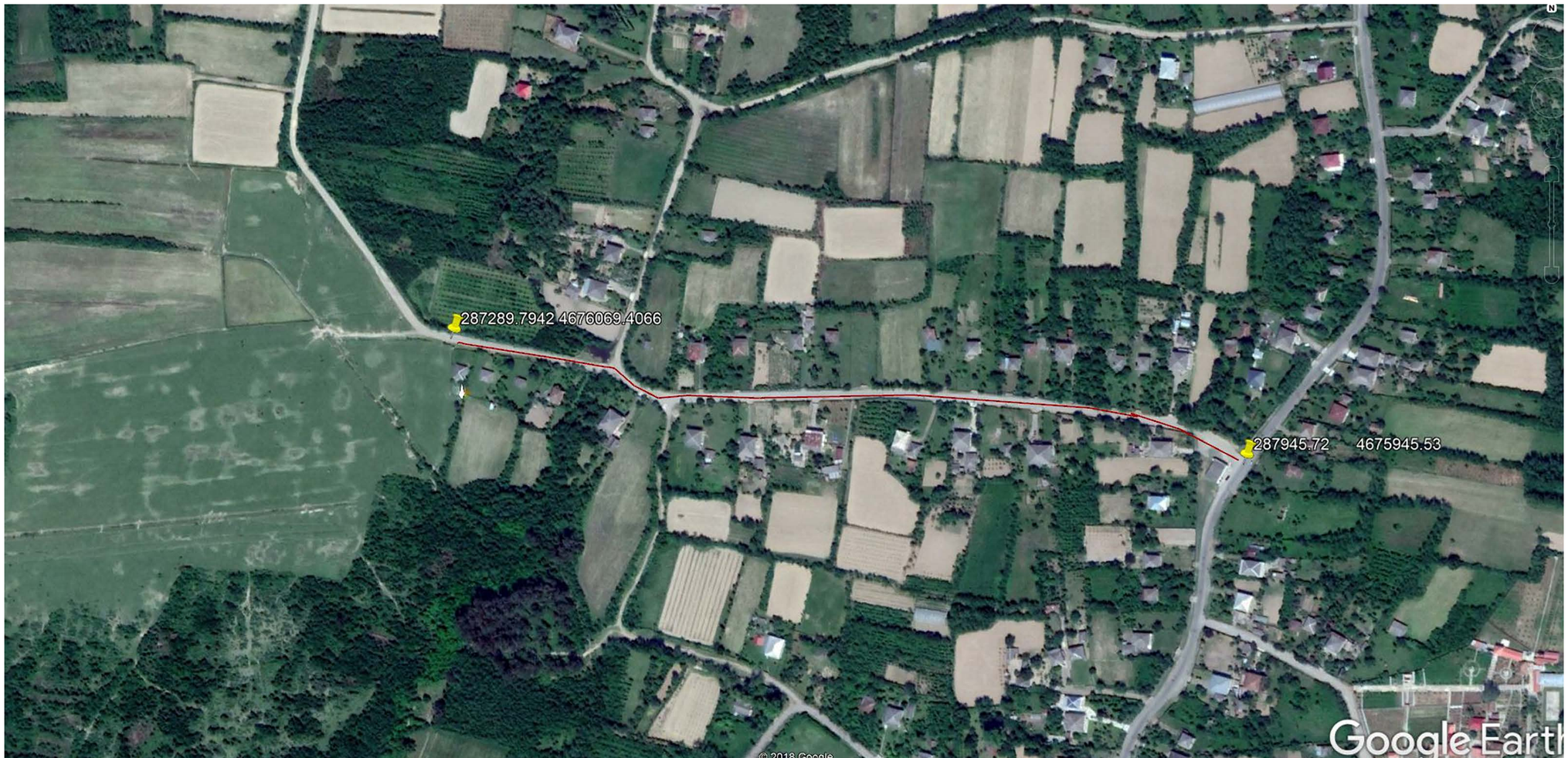
287289.7942 4676069.4066
287945.72 4675945.53
© 2018 Google
Google Earth

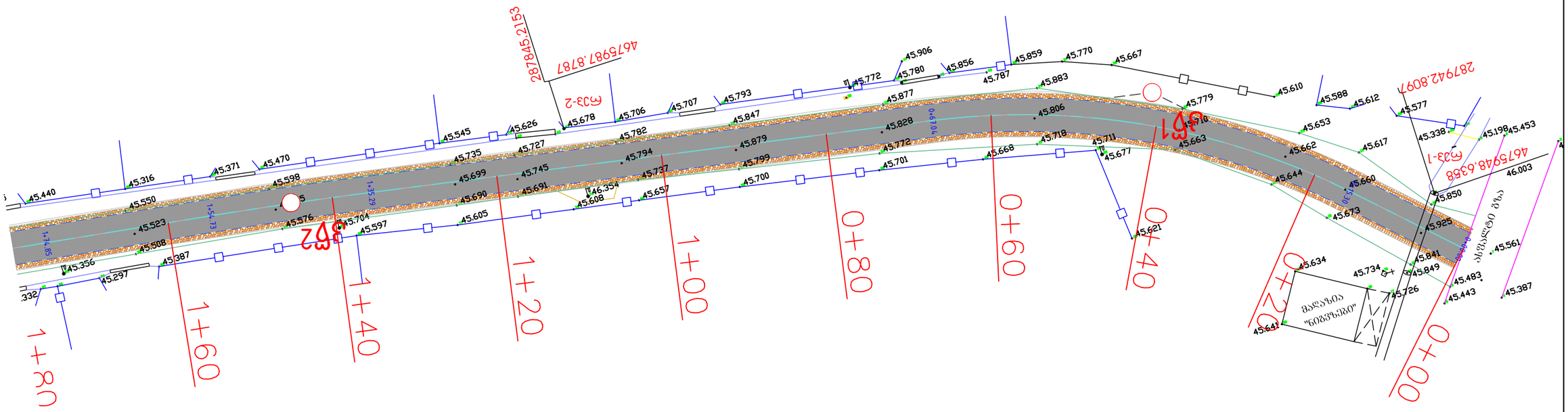
1+80
1+60
1+40
1+20
1+00
0+80
0+60
0+40
0+20
0+00
ПК2
ПК1
ПК3-2
ПК3-1
4675987.8787
287845.2153
4675948.6358
287942.8097
1+35.29
1+54.73
1+74.83
0+67.04
ბაღვრის "ნიმუხები"
ბაღვრის ბოლო

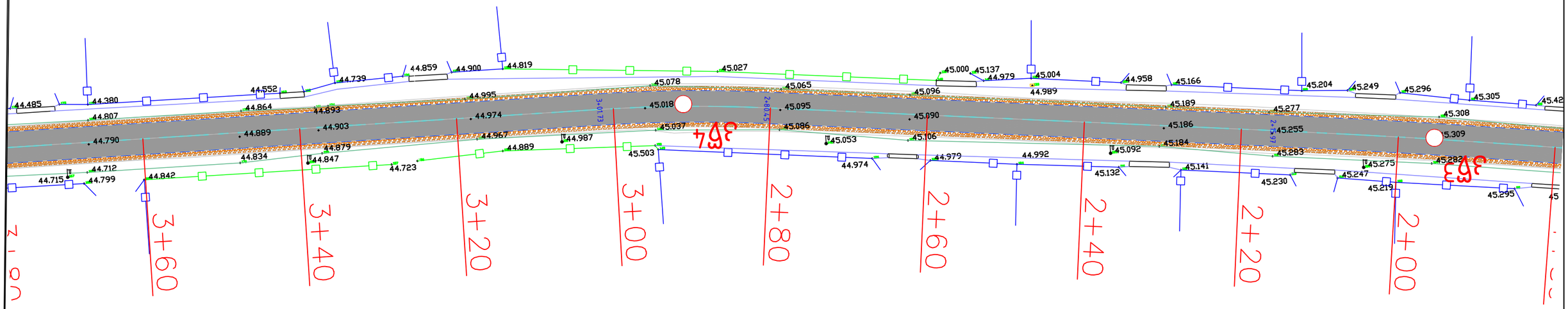

ՀԱՅԱՍՏԱՆԻ ՀԱՆՐԱՊԵՏՈՒԹՅԱՆ ԱՎՏՈՄՈԲԻԼԱՅԻՆ ՃԱՆԱՊԱՐՀԵՐԻ ՊԵՏԱԿԱՆ ԿԱԶՄԱԿԵՐՊՈՒԹՅՈՒՆ ՓԱԿ-ՈՒՆԵՑՈՂ ՀԱՆՐԱՅԻՆ ԳԻԾԵՐԻ ՊՈՒՐԱԿԱՆԱՑՄԱՆ ԱՇԽԱՏԱՆՔՆԵՐԻ ԿԱԶՄԱԿԵՐՊՈՒԹՅՈՒՆ ԲՈՒՐԱԿԱՆԱՑՎԱԾ ՃԱՆԱՊԱՐՀԻ ՀԱՏՎԱԾ Ք.Ա.Ը. “ԵՐԵՎԱՆԱՅԻՆ ՃԱՆԱՊԱՐՀԱՅԻՆ ՇԻՆԱՐԱՐԱԿԱՆ ԳՈՐԾԱՐԱՆ” ՓԲԸ	ԱՇԽԱՏԱՆՔԱՅԻՆ ԳԻԾ		
		Գլխավոր ինժեներ	Ա. Խաչատրյան
		Գլխավոր մասնագետ	Ն. Ղազարյան
		Գլխավոր մասնագետ	Ա. Խաչատրյան
		Գլխավոր մասնագետ	Ա. Խաչատրյան
		Գլխավոր մասնագետ	Ք. Ղուկասյան
ԱՎՏՈՄՈԲԻԼԱՅԻՆ ՃԱՆԱՊԱՐՀԻ ՀԱՏԱԿԱՆ ԳԾԱԳԻՐ			
ԳԾԱԳԻՐ	ԱՎՏՈՄՈԲԻԼԱՅԻՆ ՃԱՆԱՊԱՐՀԻ ՀԱՏՎԱԾ	Մ 1:500	

ՀԱՎԱՆԱԳՐՈՒԹՅՈՒՆ ԱՎՏՈՄՈԲԻԼԱՅԻՆ ՃԱՆԱՊԱՐՀԵՐԻ ՊԵՏԱԿԱՆ ԿԱԶՄԱԿԵՐՊՈՒԹՅԱՆ

ՀԱՅԱՍՏԱՆԻ ՀԱՆՐԱՊԵՏՈՒԹՅԱՆ ԱՎՏՈՄՈԲԻԼԱՅԻՆ ՃԱՆԱՊԱՐՀԵՐԻ ՊԵՏԱԿԱՆ ԿԱԶՄԱԿԵՐՊՈՒԹՅՈՒՆ

ՀԱՎԱՆԱԳՐՈՒԹՅՈՒՆ ԱՎՏՈՄՈԲԻԼԱՅԻՆ ՃԱՆԱՊԱՐՀԵՐԻ ՊԵՏԱԿԱՆ ԿԱԶՄԱԿԵՐՊՈՒԹՅԱՆ

ՀԱՅԱՍՏԱՆԻ ՀԱՆՐԱՊԵՏՈՒԹՅԱՆ ԱՎՏՈՄՈԲԻԼԱՅԻՆ ՃԱՆԱՊԱՐՀԵՐԻ ՊԵՏԱԿԱՆ ԿԱԶՄԱԿԵՐՊՈՒԹՅՈՒՆ

ՀԱՎԱՆԱԳՐՈՒԹՅՈՒՆ ԱՎՏՈՄՈԲԻԼԱՅԻՆ ՃԱՆԱՊԱՐՀԵՐԻ ՊԵՏԱԿԱՆ ԿԱԶՄԱԿԵՐՊՈՒԹՅՈՒՆ

ავტომობილთა მოძრაობის			
ნორმალური პროფილი			
ბეტონის საფარი			
ასფალტობეტონის საფარი			
ცალი მხრის ფენა			
ორფენიანი ფენა			
ასფალტობეტონის ფენა			
ბალიშის ფენა			
ქვიშა			
ბეტონის ბოძი			
ელექტრული ბოძი			
ხე			
ბუჩქი			

ინჟინერი			
ტექნიკოსი			
ინჟ.			
ინჟ.			
ინჟ.

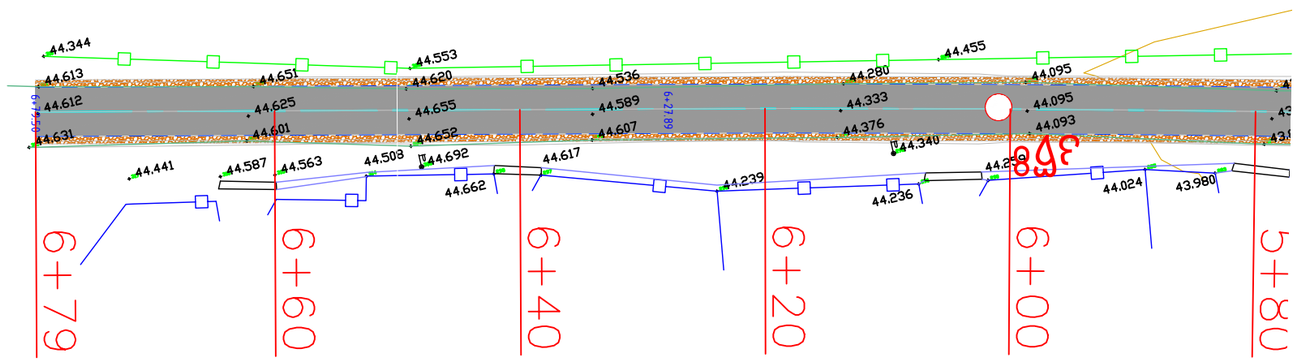

ᲛᲝᲜᲐᲪᲔᲗᲐ ᲡᲐᲛᲝᲥᲛᲔᲓᲝ ᲞᲚᲐᲜᲘ			
ᲡᲐᲛᲝᲥᲐᲚᲐᲥᲘᲡ ᲓᲐᲜᲘᲡᲜᲣᲚᲘ			
ᲡᲐᲜᲘᲐᲚᲘᲡ ᲡᲐᲖᲦᲕᲠᲘᲡ

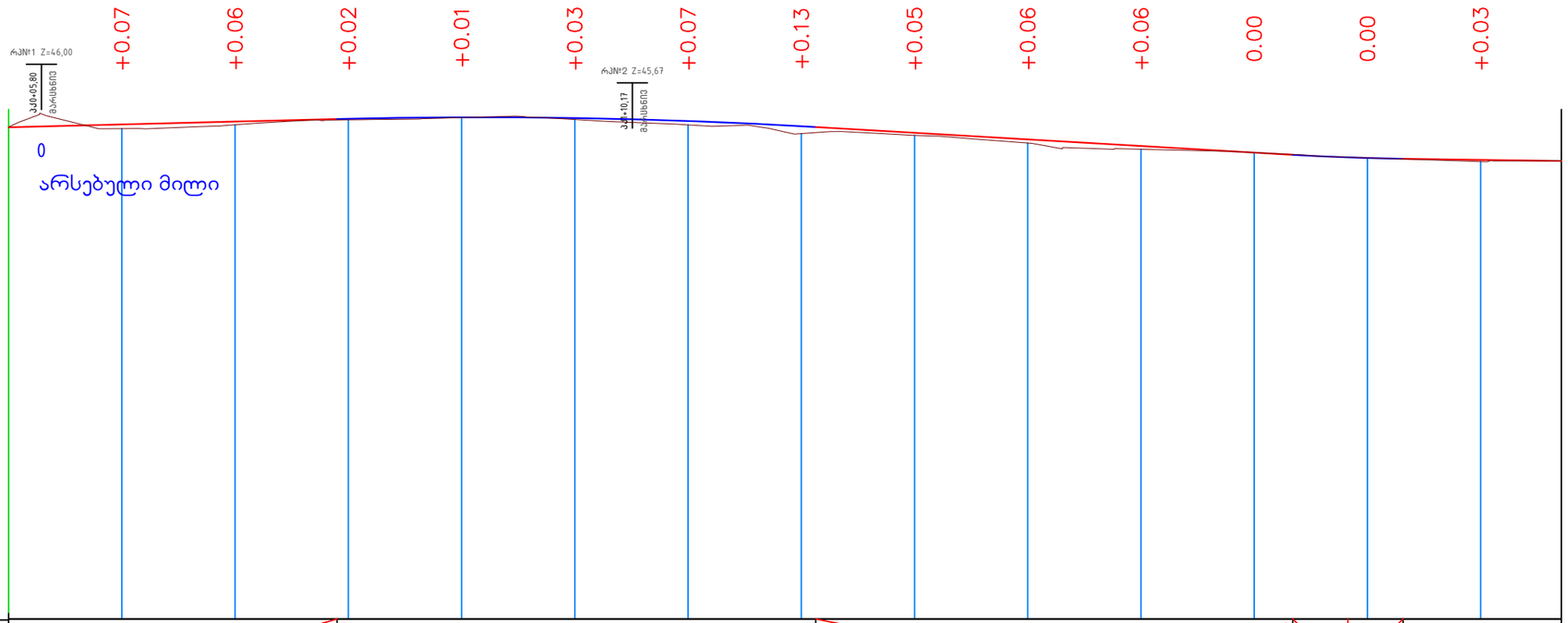

მასშტაბი

მ 1:1000 ჰორიზონტალი

მ 1:100 ვერტიკალური

პროექტიული PROJECT	ქანობი%,ვერტიკალური მრუდე მ SLOPE % VERTICAL CURVE	2.51‰			58,01 / 58,01		R-10138 K-84.5 0+83,42		42,54 / 84,27				5,83‰ / 3‰ +36,54 R-4340 K-19.5 26,81 / 46,27		
	გზის ღერძის ნიშნული მ GROUND LEVELS	45,69	45,74	45,79	45,84	45,86	45,85	45,80	45,70	45,59	45,47	45,35	45,24	45,14	45,11	45,09
ფაქტიური EXISTING	მიწის ნიშნული მ. GROUND LEVELS	45,69	45,66	45,73	45,82	45,86	45,82	45,73	45,57	45,54	45,41	45,30	45,24	45,14	45,08	45,09
	მანძილი მ. DISTANCE	20	20	20	20	20	20	20	20	20	20	20	20	20	14	
	პიკეტი STATION	0					1					2				2
	ჰორიზონტალური მრუდე მ. HORISONTAL CURVES	15,30			y - 33°53'50" R - 87,45 L - 51,74	68,25			y - 1°59'48" R - 557,71 L - 19,43	20,12	y - 1°54'04" R - 1239,19 L - 41,12				64,48	
	კილომეტრი KM.															

შენიშვნა

პროექტის დასახელება

სამტრედიის მუნიციპალიტეტის სოფლებში გზებზე ა/ბეტონის საფარის დაგების პროექტი

ხონი-ჯიხაიში-იანეთის საავტომობილო გზიდან ე.წ ,,ნიგვზების უბნის" მიმართულებით

გრაფიკი პროფილი

keisari 2008

WWW.keisari2008.com

შპს "კეისარი 2008"

ქ. სამტრედია, რესპუბლიკის ქუჩა №39

577-99-87-97

WWW. keisari2008.com

დირექტორი მ.ახობაძე

ხგ.უფროსი ე. ჯინჯიხაძე

მასშტაბი 1:1000

მეჯრდი	ფურცელი

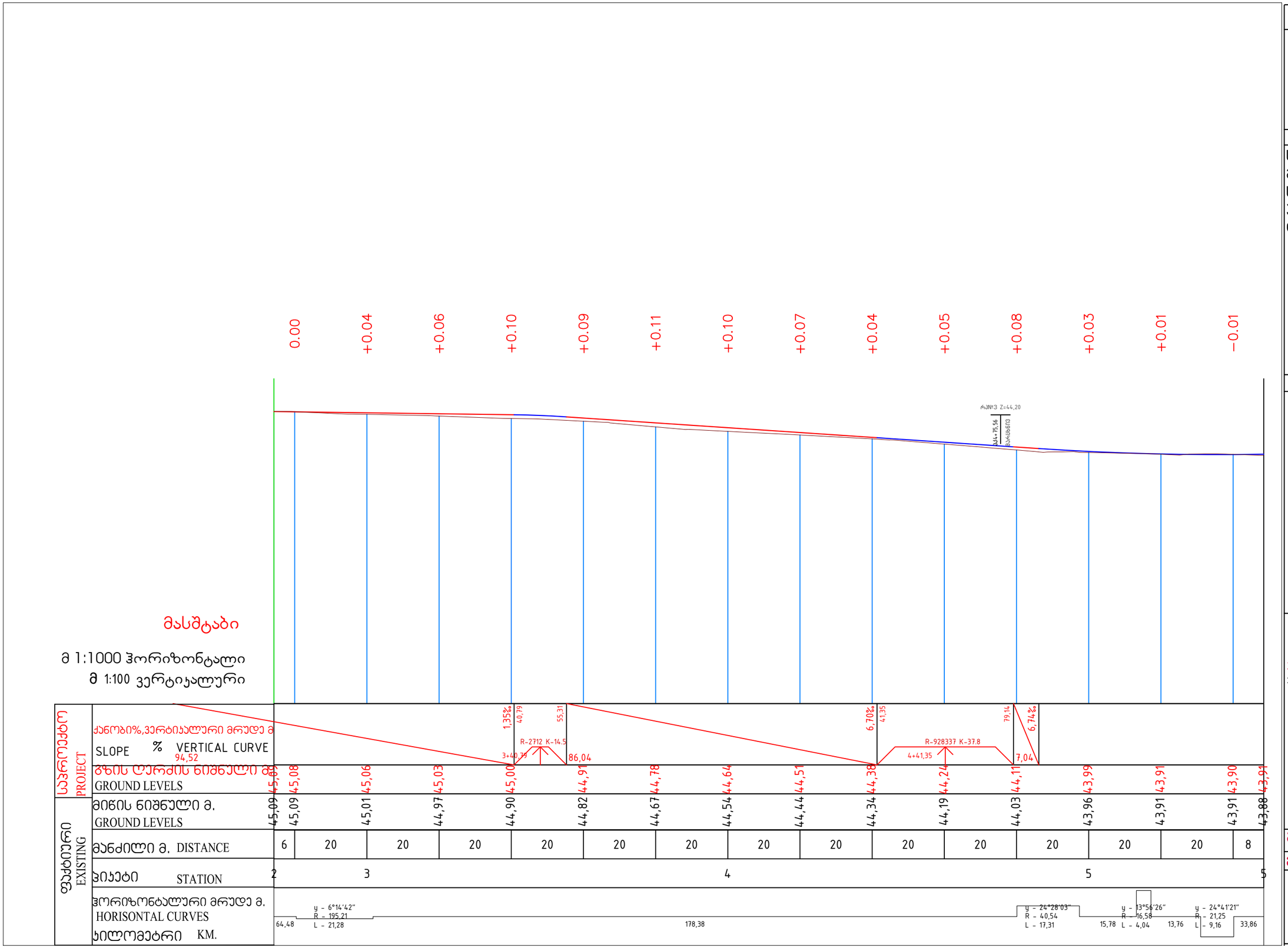

შენიშვნა

პროექტის დასახელება

სამტრედიის მუნიციპალიტეტის სოფლებში გზებზე ა/ბეტონის საფარის დაგების პროექტი

ხონი-ჯიხაიში-იანეთის საავტომობილო გზიდან ე.წ ,,ნიგვზების უბნის" მიმართულებით

გრძივი პროფილი

keisari 2008

WWW.keisari2008.com

შპს "კეისარი 2008"

ქ. სამტრედია, რესპუბლიკის ქუჩა №39

577-99-87-97

WWW. keisari2008.com

დირექტორი
მ.ახობაძე

ხგ.უფროსი
ე. ჯინჯიხაძე

მასშტაბი 1:1000

მპერდი	ფურცელი

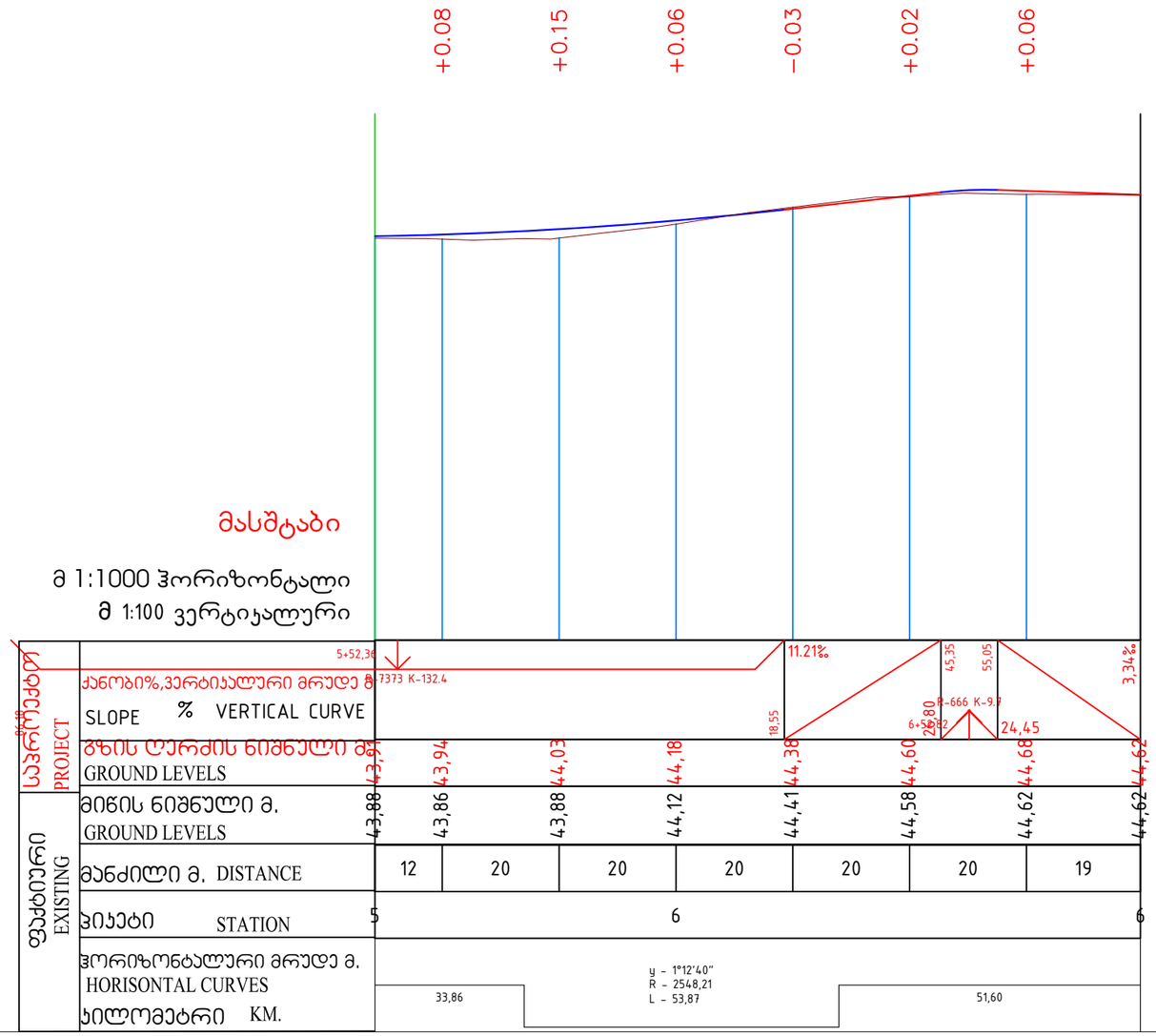

მასშტაბი

მ 1:1000 ჰორიზონტალი

მ 1:100 ვერტიკალური

შენიშვნა

პროექტის დასახელება

სამტრედიის მუნიციპალიტეტის სოფლებში გზებზე ა/ბეტონის საფარის დაგების პროექტი

ხონი-ჯიხაიში-იანეთის საავტომობილო გზიდან ე.წ ,,ნიგვზების უბნის" მიმართულებით

გრძივი პროფილი

keisari 2008

WWW.keisari2008.com

შპს "კეისარი 2008"

ქ. სამტრედია, რესპუბლიკის ქუჩა №39

577-99-87-97

WWW. keisari2008.com

დირექტორი
მ.ახობაძე

ხგ.უფროსი
ე. ჯინჯიხაძე

მასშტაბი 1:1000

მეჯრდი	ფურცელი

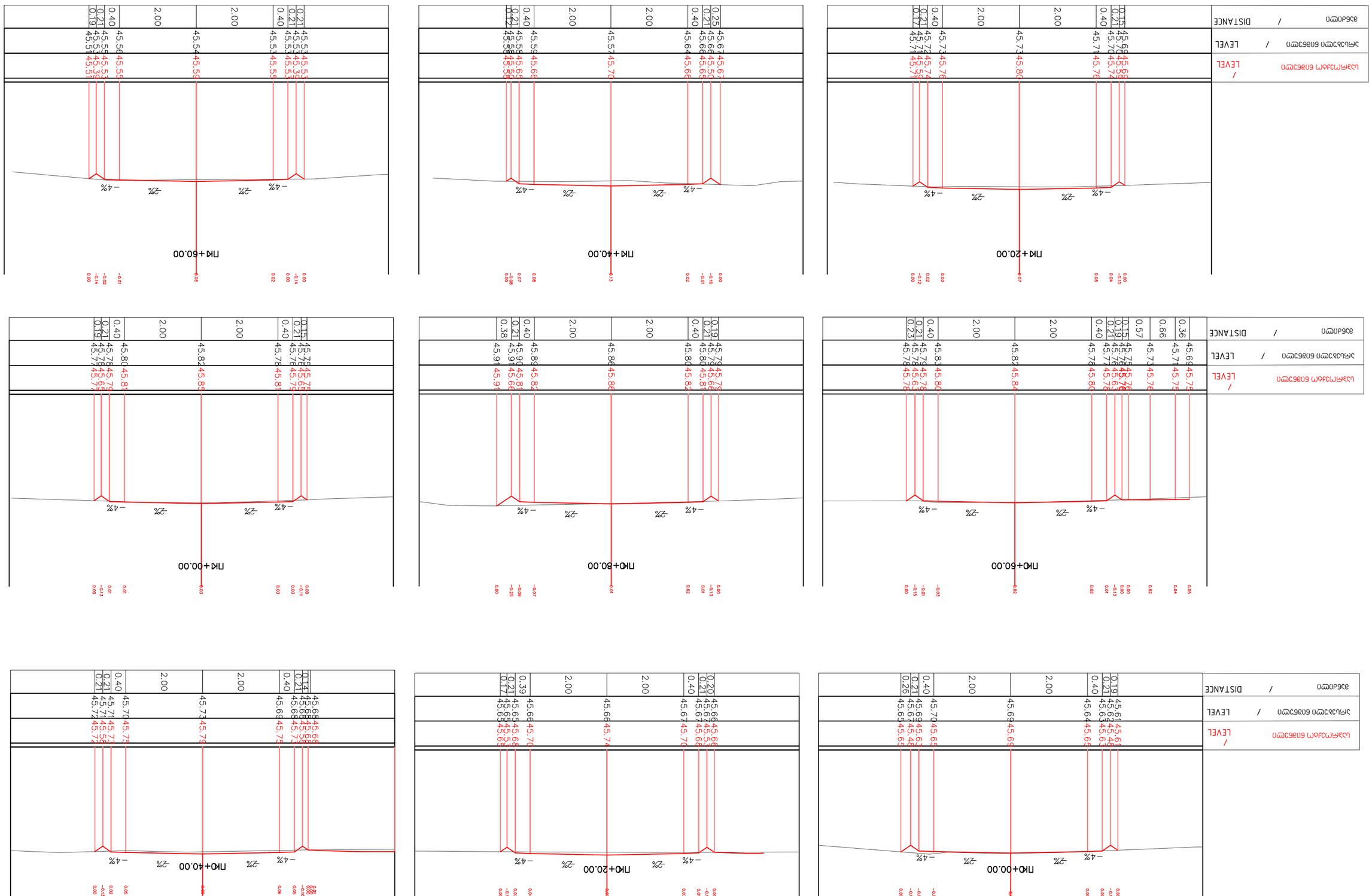

ᲛᲝᲜᲐᲬᲘᲚᲔ ᲓᲐᲛᲙᲕᲔᲠᲔᲚᲘ ᲓᲐᲛᲙᲕᲔᲠᲘᲡ ᲓᲐᲒᲔᲒᲛᲕᲘᲡ ᲛᲘᲖᲜᲘᲗ ᲨᲔᲛᲣᲨᲐᲕᲔᲑᲣᲚᲘ "ᲒᲝᲠᲘᲡ-ᲮᲝᲚᲝᲜᲘᲡ-ᲒᲝᲠᲘᲡ" ᲐᲕᲢᲝᲛᲝᲑᲘᲚᲣᲠᲘ ᲒᲖᲘᲡ ᲛᲔᲠᲥᲘᲡ ᲞᲠᲝᲔᲥᲢᲘᲡ ᲤᲐᲠᲒᲚᲔᲑᲘᲗ			
ᲛᲐᲡᲢᲐᲑᲘᲡᲔᲑᲘ	ᲨᲔᲛᲣᲨᲐᲕᲔᲑᲣᲚᲘᲐ	ᲓᲐᲛᲙᲕᲔᲠᲔᲚᲘ	
ᲒᲠᲐᲤᲘᲙᲣᲚᲘ ᲜᲐᲬᲘᲚᲘ		1:100	
ᲓᲐᲡᲐᲮᲔᲚᲔᲑᲐ	ᲒᲐᲜᲐᲬᲘᲚᲘ	ᲓᲐᲛᲙᲕᲔᲠᲔᲚᲘ	
ᲒᲐᲜᲐᲬᲘᲚᲘᲡ ᲜᲣᲛᲠᲘ			
ᲛᲘᲠᲘᲜᲓᲘ			
ᲛᲘᲠᲘᲜᲓᲘᲡ ᲛᲘᲛᲐᲠᲗᲣᲚᲘ			
ᲒᲐᲛᲝᲠᲗᲣᲚᲘ ᲛᲘᲠᲘᲜᲓᲘᲡ ᲜᲘᲨᲜᲘᲗᲘ			
ᲛᲝᲓᲘᲤᲘᲙᲐᲪᲘᲘᲡ ᲜᲝᲛᲔᲠᲘ			
ᲛᲝᲓᲘᲤᲘᲙᲐᲪᲘᲘᲡ ᲗᲐᲠᲘᲦᲘ			
ᲛᲝᲓᲘᲤᲘᲙᲐᲪᲘᲘᲡ ᲞᲠᲝᲢᲝᲙᲝᲚᲘ			
ᲛᲝᲓᲘᲤᲘᲙᲐᲪᲘᲘᲡ ᲐᲦᲬᲔᲠᲐ			
ᲛᲝᲓᲘᲤᲘᲙᲐᲪᲘᲘᲡ ᲐᲦᲬᲔᲠᲘᲡ ᲞᲘᲠᲘ			
ᲛᲝᲓᲘᲤᲘᲙᲐᲪᲘᲘᲡ ᲞᲠᲝᲢᲝᲙᲝᲚᲘ			
ᲛᲝᲓᲘᲤᲘᲙᲐᲪᲘᲘᲡ ᲗᲐᲠᲘᲦᲘ			
ᲛᲝᲓᲘᲤᲘᲙᲐᲪᲘᲘᲡ ᲜᲝᲛᲔᲠᲘ			
ᲒᲐᲛᲝᲠᲗᲣᲚᲘ ᲛᲘᲠᲘᲜᲓᲘᲡ ᲜᲘᲨᲜᲘᲗᲘ			
ᲛᲘᲠᲘᲜᲓᲘᲡ ᲛᲘᲛᲐᲠᲗᲣᲚᲘ			
ᲓᲐᲛᲙᲕᲔᲠᲔᲚᲘ			
ᲒᲠᲐᲤᲘᲙᲣᲚᲘ ᲜᲐᲬᲘᲚᲘ			
ᲛᲐᲡᲢᲐᲑᲘᲡᲔᲑᲘ	ᲨᲔᲛᲣᲨᲐᲕᲔᲑᲣᲚᲘᲐ	ᲓᲐᲛᲙᲕᲔᲠᲔᲚᲘ	

ᲞᲠᲝᲔᲥᲢᲘᲡ ᲮᲔᲚᲛᲫᲦᲕᲐᲜᲔᲚᲘ	ᲑᲣᲠᲯᲒᲐᲜᲐᲫᲔ ᲒᲘᲠᲩᲘᲐ	ᲗᲐᲠᲘᲦᲘ	
ᲙᲝᲜᲡᲣᲚᲢᲘᲜᲒᲘ	Გ. ᲯᲐᲤᲐᲠᲘᲫᲔ		
ᲯᲒᲤᲘᲡ ᲓᲘᲠᲔᲥᲢᲝᲠᲘ	Გ. ᲯᲐᲤᲐᲠᲘᲫᲔ		
ᲛᲝᲜᲐᲬᲘᲚᲔ	Გ. ᲯᲐᲤᲐᲠᲘᲫᲔ		
ᲛᲔᲠᲥᲘᲡ ᲮᲔᲚᲛᲫᲦᲕᲐᲜᲔᲚᲘ	Გ. ᲯᲝᲤᲮᲝᲠᲯᲘᲐ		

ᲒᲐᲛᲝᲪᲔᲛᲣᲚᲘ ᲐᲠᲥᲘᲢᲔᲥᲢᲘᲡ ᲞᲠᲝᲔᲥᲢᲘ

ᲐᲠᲥᲘᲢᲔᲥᲢᲘ	ᲨᲔᲛᲣᲨᲐᲕᲔᲑᲣᲚᲘ	ᲓᲐᲛᲙᲕᲔᲠᲔᲚᲘ	
ᲒᲠᲐᲤᲘᲙᲣᲚᲘ ᲜᲐᲬᲘᲚᲘ		1:100	
ᲓᲐᲡᲐᲮᲔᲚᲔᲑᲐ	ᲒᲐᲜᲐᲬᲘᲚᲘᲡ ᲜᲣᲛᲠᲘ		
ᲛᲘᲠᲘᲜᲓᲘ			
ᲛᲘᲠᲘᲜᲓᲘᲡ ᲛᲘᲛᲐᲠᲗᲣᲚᲘ			
ᲒᲐᲛᲝᲠᲗᲣᲚᲘ ᲛᲘᲠᲘᲜᲓᲘᲡ ᲜᲘᲨᲜᲘᲗᲘ			
ᲛᲝᲓᲘᲤᲘᲙᲐᲪᲘᲘᲡ ᲜᲝᲛᲔᲠᲘ			
ᲛᲝᲓᲘᲤᲘᲙᲐᲪᲘᲘᲡ ᲗᲐᲠᲘᲦᲘ			
ᲛᲝᲓᲘᲤᲘᲙᲐᲪᲘᲘᲡ ᲞᲠᲝᲢᲝᲙᲝᲚᲘ			
ᲛᲝᲓᲘᲤᲘᲙᲐᲪᲘᲘᲡ ᲐᲦᲬᲔᲠᲐ			
ᲛᲝᲓᲘᲤᲘᲙᲐᲪᲘᲘᲡ ᲐᲦᲬᲔᲠᲘᲡ ᲞᲘᲠᲘ			
ᲛᲝᲓᲘᲤᲘᲙᲐᲪᲘᲘᲡ ᲞᲠᲝᲢᲝᲙᲝᲚᲘ			
ᲛᲝᲓᲘᲤᲘᲙᲐᲪᲘᲘᲡ ᲗᲐᲠᲘᲦᲘ			
ᲛᲝᲓᲘᲤᲘᲙᲐᲪᲘᲘᲡ ᲜᲝᲛᲔᲠᲘ			
ᲒᲐᲛᲝᲠᲗᲣᲚᲘ ᲛᲘᲠᲘᲜᲓᲘᲡ ᲜᲘᲨᲜᲘᲗᲘ			
ᲛᲘᲠᲘᲜᲓᲘᲡ ᲛᲘᲛᲐᲠᲗᲣᲚᲘ			
ᲓᲐᲛᲙᲕᲔᲠᲔᲚᲘ			
ᲒᲠᲐᲤᲘᲙᲣᲚᲘ ᲜᲐᲬᲘᲚᲘ			
ᲛᲐᲡᲢᲐᲑᲘᲡᲔᲑᲘ	ᲨᲔᲛᲣᲨᲐᲕᲔᲑᲣᲚᲘᲐ	ᲓᲐᲛᲙᲕᲔᲠᲔᲚᲘ	

ᲗᲑᲘᲡᲘ „ᲙᲝᲜᲡᲣᲚᲢᲘᲜᲒᲘ 2008“

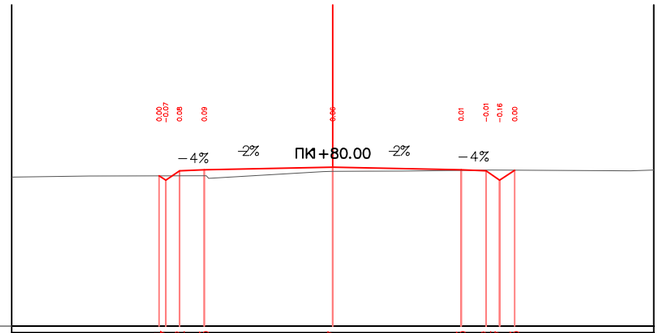
ПК1+80.00
-4%
-2%
-2%
-4%

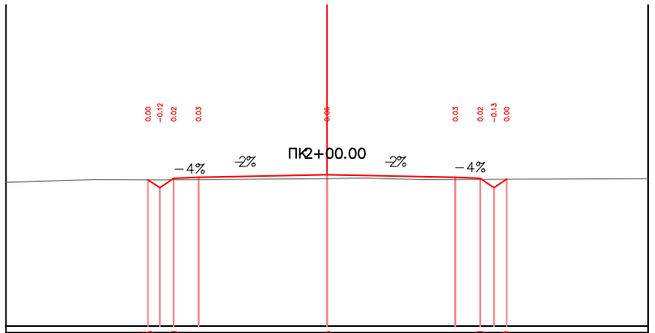
ПК2+00.00
-4%
-2%
-2%
-4%

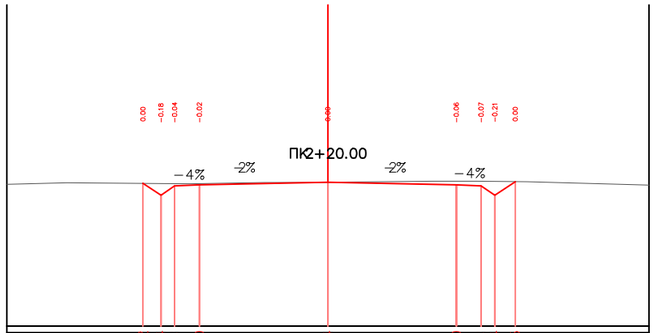
ПК2+20.00
-4%
-2%
-2%
-4%

| | | |



თანამდებობა	ხელმოწერა	გვარი
დირექტორი		მ. ახობაძე
ჯგ. უფროსი		მ. ახობაძე
პრ. ავტორი		მ. ახობაძე
დაამუშავა		ე. ჯინჯიხაძე

ხონი-ჯიხაიში-იანეთის საავტომობილო გზიდან
ე.წ „ნიბვზეების უბნის" მიმართულებით

განივი	მასშტაბი	ფურცელი	
	1:100		

შპს „კეისარი 2008"

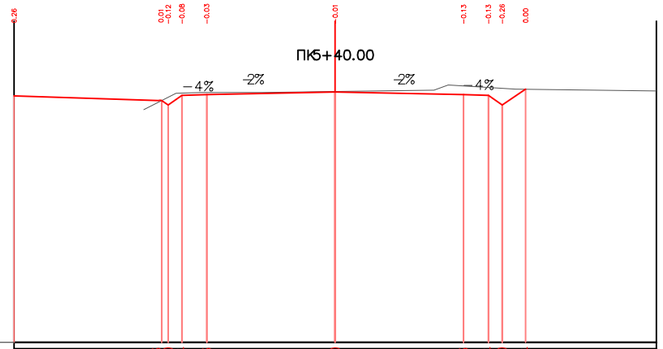
ПК5+40.00
-4%
-2%
-2%
-4%

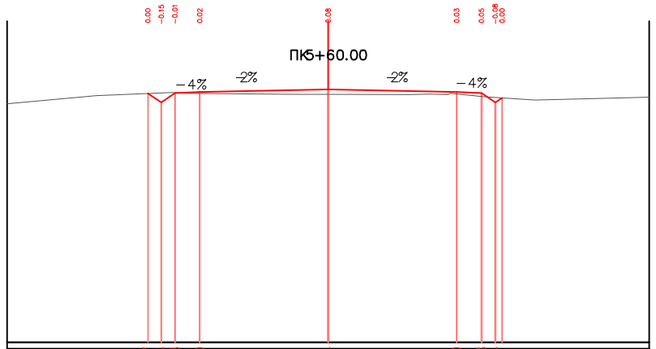
ПК5+60.00
-4%
-2%
-2%
-4%

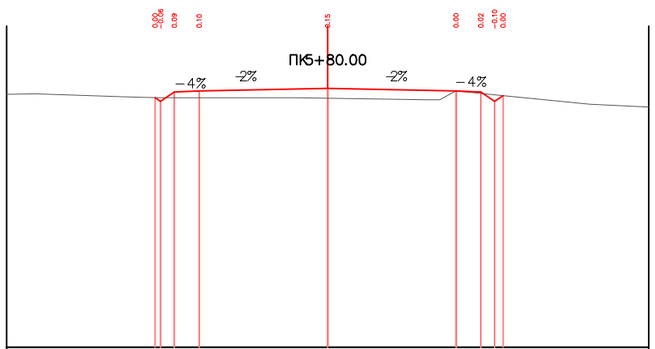
ПК5+80.00
-4%
-2%
-2%
-4%

| | | |

რეპერების უწყისი

N	რეპერების მდებარეობა		მანძილი ტრასის ღერძიდან		დამაგრების აღწერა	დამაგრების სქემა
	კოორდინატები	პკ.+	მარცხენა	მარჯვენა		
1	287942.80 4675948.63	0+05	———	4მ	პკ.0+05 დამაგრებულია მილზე	ნ.46.00 მარჯვენა | პკ+0+05
2	287845.21 4675987.87	1+10	———	5მ	პკ.1+10 დამაგრებულია მილზე	ნ.45.67 მარჯვენა | პკ+1+10
3	287483.56 4676004.30	4+75	4მ	———	პკ.4+75 დამაგრებულია ელ ბოძზე	ნ.44.20 მარცხენა | პკ+4+75

შენიშვნა

პროექტის დასახელება

სამტრედიის მუნიციპალიტეტის სოფლებში გზებზე ა/ბეტონის საფარის დაგების პროექტი

ხონი-ჯიხაიში-იანეთის საავტომობილო გზიდან ე.წ ,,ნიგვზების უბნის" მიმართულებით

რეპერების უწყისი

keisari 2008

WWW.keisari2008.com

შპს "კეისარი 2008"

ქ. სამტრედია, რესპუბლიკის ქუჩა №39

577-99-87-97

WWW. keisari2008.com

დირექტორი
მ.ახობაძე

ჯგ.უფროსი
ე. ჯინჯიხაძე

გვერდი	ფურცელი

ტიპი 1

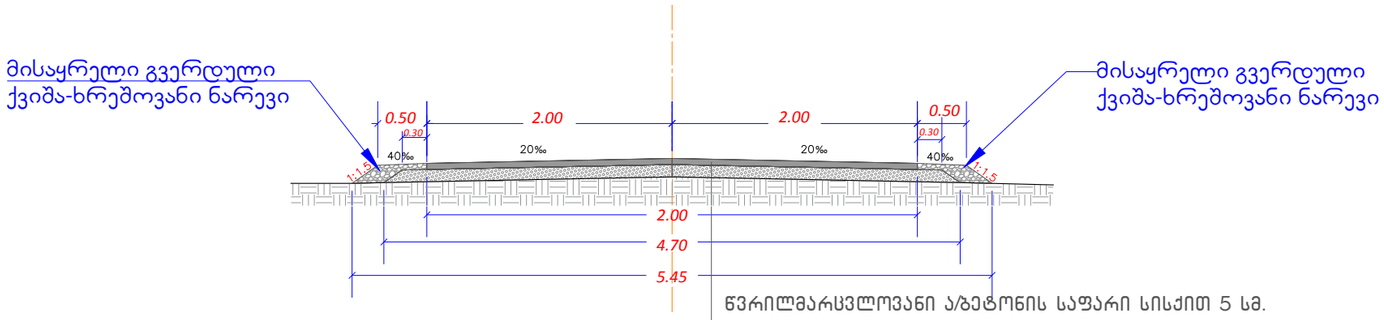

წვრილმარცვლოვანი ა/ბეტონის საფარი სისქით 5 სმ.
ფრაქციული ღორღი 0-40 სისქით 10 სმ.
არსებული გრუნტი

შენიშვნა

პროექტის დასახელება

სამტრედიის მუნიციპალიტეტის სოფლებში გზებზე ა/ბეტონის საფარის დაგების პროექტი

ხონი-ჯიხაიში-იანეთის საავტომობილო გზიდან ე.წ ,,ნიგვზების უბნის" მიმართულებით

საგზაო სამოსი

keisari 2008
WWW.keisari2008.com
შპს "კეისარი 2008"
ქ. სამტრედია, რესპუბლიკის ქუჩა №39
577-99-87-97
WWW. keisari2008.com

დირექტორი
მ.ახობაძე

ჯგ.უფროსი
ე. ჯინჯიხაძე

მასშტაბი 1:50

გვერდი	ფურცელი