## 1-1
1:100

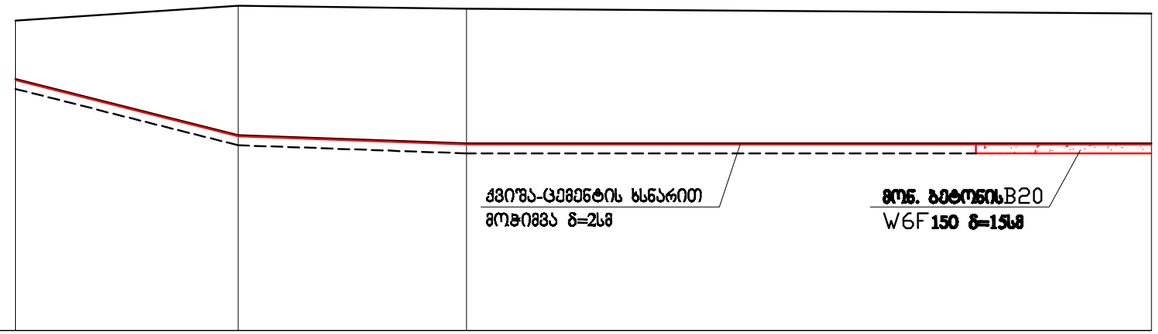


*მასშტაბი:*
*ჰორ.* 1:100
*ვერტ.* 1:100

| | | | | | |
|---|---|---|---|---|---|
| ნიშნულები | ხიდის | 222,46 | 222,71 | 222,66 | 222,58 |
| | მიწის ზედაპირის | 221,46 | 220,50 | 220,36 | 220,39 |
| | მანძილები | 3,8 | 3,9 | 11,7 | |

## 2-2
1:100

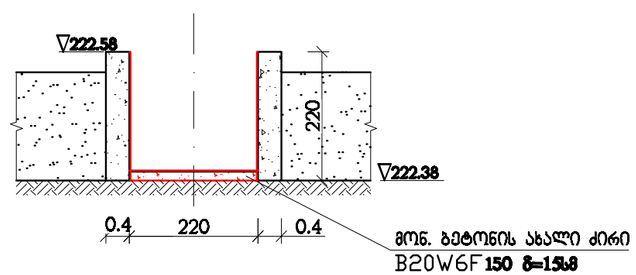


## ბეგმა
1:200

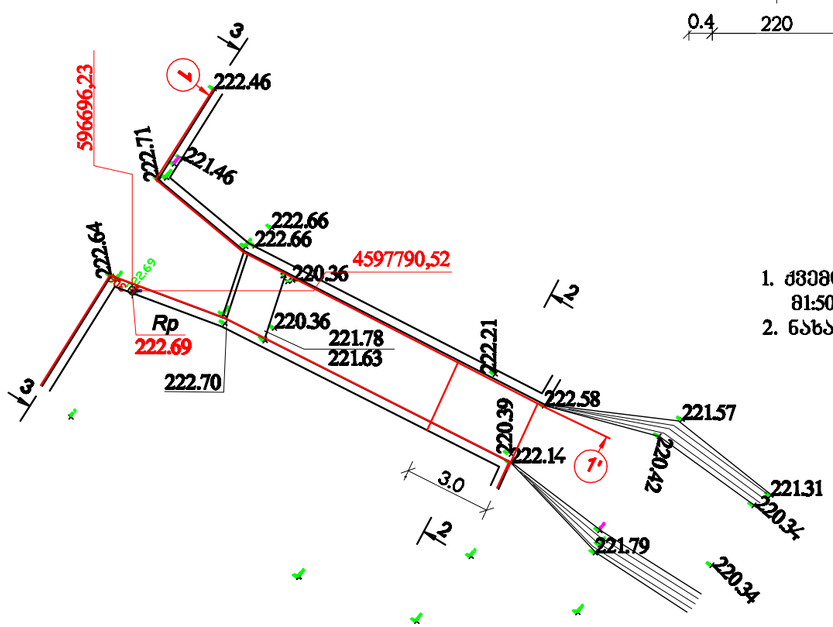


## სამუშაოთა მოცულობების უწყისი

| № | სამუშაოს დასახელება | გრიფელის განზომილება | რაოდენობა |
|---|---|---|---|
| 1 | 2 | 3 | 4 |
| 1 | აკვედუკის შესასვლელში მარცხენა პარაპეტის ბზარების გასუფთავება და გასუფთავებული ადგილის გაწმენდა დაჭირხნული ჰაერით | $მ^2$ | 1.0 |
| 2 | გასუფთავებული ბზარების შევსება ქვიშა-ცემენტის ხსნარით ბაზალტის ფიბრას დამატებით 5კმ $1მ^3$ ხსნარზე | $მ^3$ | 0.2 |
| 3 | აკვედუკის გამოსასვლელში დაზიანებული ძირის მონგრევა (L=3.0მ) პნევმოჩაქუჩით, დატვირთვა ა/თვითმცლელზე და გატანა 10კმ-ზე | $მ^3$ | 0.8 |
| 4 | მონგრეულის ადგილზე ახალი მონ. ბეტონის B-20 W6F150 ძირის მოწყობა δ=15სმ | $მ^3$ | 1.0 |
| 5 | აკვედუკის კედლების, ძირის, პარაპეტების და გადასასვლელი ფილის გარეცხვა წნევიანი წყლის ჭავლით | $მ^2$ | 136.3 |
| 6 | კედლების, ძირის, პარაპეტების და გადასასვლელი ფილის დატენიანება შელესვამდე | $მ^2$ | 136.3 |
| 7 | აკვედუკის კედლების, პარაპეტებისა და გადასასვლელი ფილის ზედაპირების შელესვა ქვიშა-ცემენტის ხსნარით ქსაიპექს-ადმიქსის დანამატით (ცემენტის წონის 1.5%) δ=2სმ | $მ^2$ | 99.5 |
| 8 | აკვედუკის ძირის მოჭიმვა ქვიშა-ცემენტის ხსნარით ქსაიპექს-ადმიქსის დანამატით (ცემენტის წონის 1.5%) δ=2სმ | $მ^2$ | 36.8 |

## 3-3
1:100

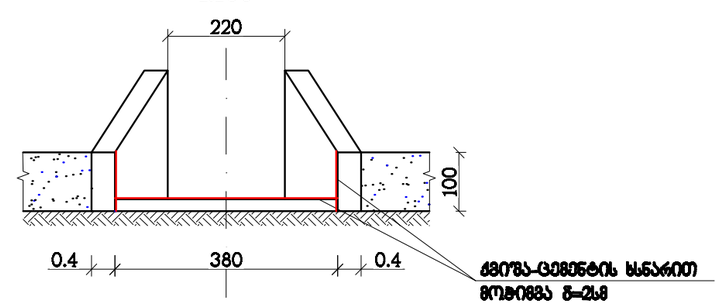


### შენიშვნა:
1. ქვემო ალაზნის ს/ს მაბისტრალური არხის ბეგმა მ1:5000 იხ. ფ. №1-1 ÷ №1-11
2. ნახაზზე ზომები მოცემულია მეტრებში.

| თანამდებობა | ბლანკი | ხელმოწერა | თარიღი | ხელშეკრულება №309 ს-ბ/17 | | | |
|---|---|---|---|---|---|---|---|
| | | | | ხორცარის და ფერიუმოლოწყარის მუნიციპალიტეტებში "ქვემო ალაზნის ს.ს. მაბ. არხის და პერიფერიულ ნაგებობების აღდგენა-რეაბილიტაციის პკ 396+21 ÷ პკ 910+20". (II ეტაპი) | | | |
| | | | | აკვედუკი პკ 681+11 | სტადია | ნახ./ფურც. | ფურცლები |
| | | | | | დ.ა. | 3-30 | 1 |
| | | | | ბეგმა და ჭრილები | | | |