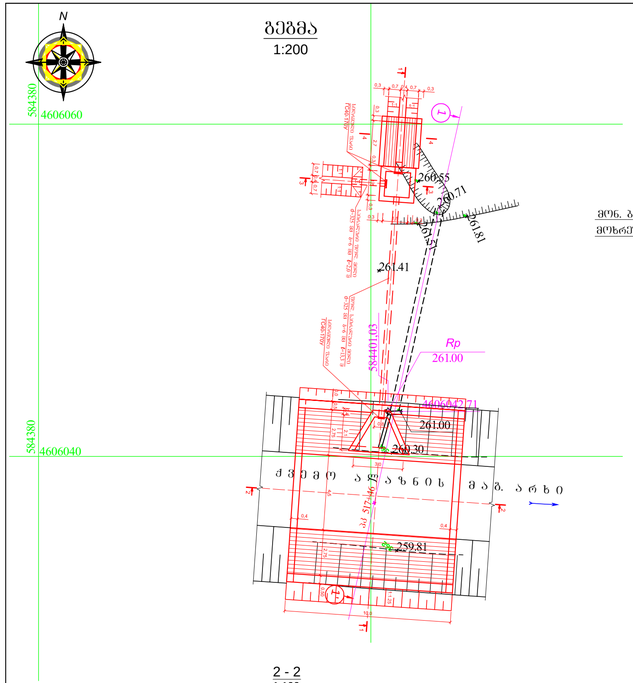

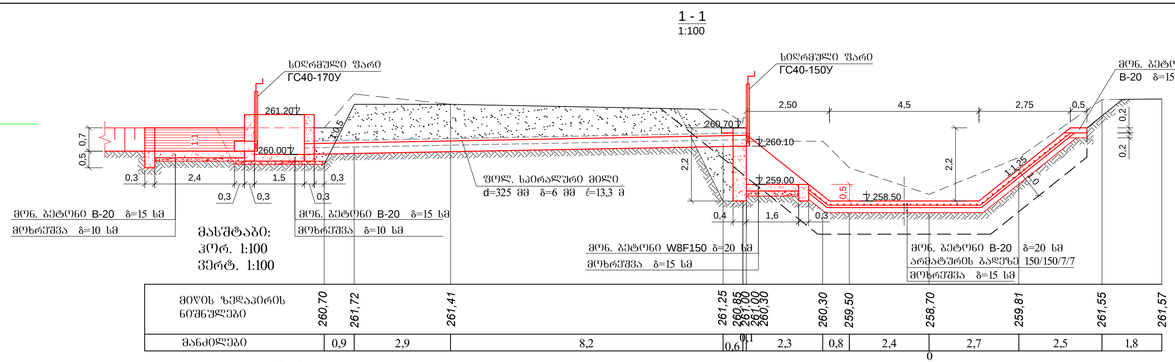

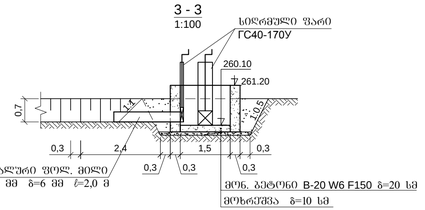

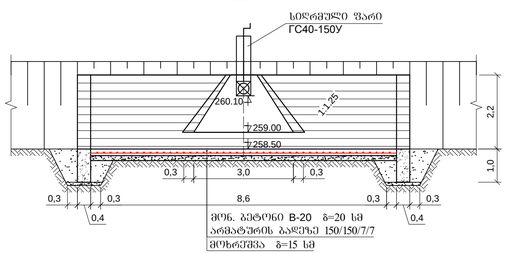

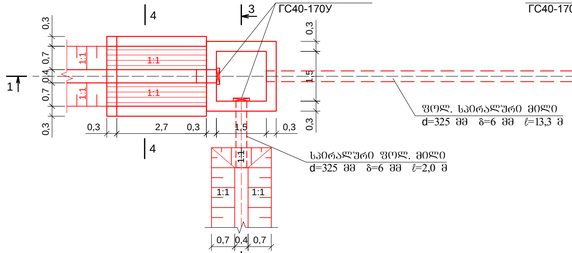

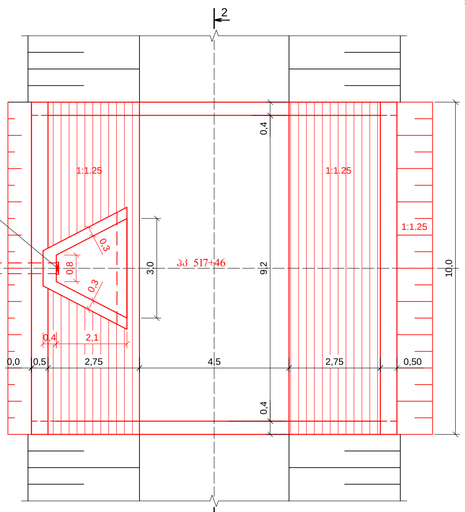

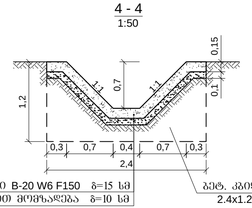

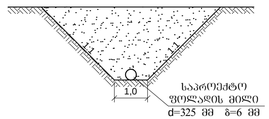

შენიშვნა:

1. ძვ. ალაზანის მაბ. არხის ბეგმა იხილეთ ფურც. I-1 ÷ I-11
2. ნახაზზე ზომები მოცემულია მ-ში.

სამუშაოთა მოცულობების უწყისი

№	სამუშაოს დასახელება	ერთ. განზ.	რაოდ.
	I. წყალგამშვები		
1	წყალგამშვების შესასვლელი და გამოსასვლელი სათავისების გაწმენდა ბუჩქნარისა და ეკალ-ბარდისაგან ხელით, შეფრთხება და დაწვა	$მ^2$	40
2	წყალგამშვების შესასვლელი სათავისის გაწმენდა ლელეგამოსაგან ხელით, შეფრთხება და დაწვა	$მ^2$	90
3	არხის გაწმენდა დანაფენებ ეურნტრისაგან 0.65$მ^3$ ჩამოს მოც. ექსკავატორით ბერმაზზე დაყრით	$მ^3$	85
4	III ჯგ. ეურნტრის დამუშავება არხში 0.65$მ^3$ ჩამოს მოც. ექსკავატორით, ეურნტრის ბერმაზზე დაყრით	$მ^3$	60
5	III ჯგ. ტრ. დამუშავება ქანდელში 0.65$მ^3$ ჩამოს მოც. ექსკავატორით, ეურნტრის ბერმაზზე დაყრით	$მ^3$	32
6	III ჯგ. ეურნტრის დამუშავება ტრანშეაში 0.65$მ^3$ ჩამოს მოც. ექსკავატორით, ეურნტრის ბერმაზზე დაყრით ქანდის მოსაწყობად და მიდამოების მონესახლეთად	$მ^3$	78
7	III ჯგ. ეურნტრის დამუშავება ხელით ჩაფრა ამწის ბადიაში და ბერმაზზე დაყრა	$მ^3$	8,0
8	დამუშავებული ეურნტრის უკუტარა 0.65$მ^3$ ჩამოს მოც. ექსკავატორით	$მ^3$	48
9	დამუშავებული ეურნტრის უკუტარა 0.65$მ^3$ ჩამოს მოც. ექსკავატორით ჩატვირთვა	$მ^3$	20
10	დამუშავებული ეურნტრის უკუტარა ხელით	$მ^3$	8
11	სათავისის ღიზიანებული ბეტ. მონგრევა ანკვმოჩეკვით, დატვირთვა ა/თვითმც. და გატანა 10კმ-ზე	$მ^3$	1,2
12	ტუნ. ექს. d=250მმ მიღის ფენმონტაჟი, დატვირთვა ა/თვითმც. და გატანა 12კმ-ზე დასაწყობებით	მ.კგ.	4/134
13	მოხრეშვა არხის ძირზე δ=15სმ	$მ^3$	9,0
14	მოხრეშვა ნაგებობის ქვეშ δ=15სმ	$მ^3$	0,45
15	მოხრეშვა არხის ფერდებზე δ=15სმ	$მ^2$	68
16	არხის ძირის მოწყობა მონ. ბეტონით B-20 W6F150 δ=20სმ არმატურის ბადეზე	$მ^3$	8,3
17	არხის ფერდების მოწყობა მონ. ბეტონით B-20 W6F150 δ=20სმ არმატურის ბადეზე	$მ^3$	11,0
18	არმატურის ბადე 150X150X7X7	$მ^2$.კგ.	97/418.1
19	არხზე ბორდიურების მოწყობა მონ. ბეტონით B-20 W6F150 δ=15სმ	$მ^3$	1,3
20	არხის კედლის მოწყობა მონ. ბეტონით B-20 W6F150 δ=0.4მ h =1.0მ	$მ^3$	10,1
21	წყალგამშვების სათავისის ძირის მოწყობა მონ. ბეტონით B-20 W6F150	$მ^3$	0,61
22	წყალგამშვების კედლების მოწყობა მონ. ბეტონით B-20 W6F150	$მ^3$	2,5
23	წყალგამშვების კუნძის მოწყობა მონ. ბეტონით B-20 W6F150	$მ^3$	0,5
24	ფიფოადის d=325მმ δ=6მმ მიღის მონტაჟი ტრანშეაში	მ	13,3
25	ფიფოადის d=325მმ მიღზე ნოინმდერი ანტიკოროზიული იზოლაციის მოწყობა	$მ^2$	13,6
26	სიღრმეული შარის ГС40-150У მონტაჟი 1კგ	კგ.	95,4
	ფარი	კგ.	36,3
	ამწეგამკანონები 0.5მ	კგ.	22
	ჩასაკონტენერი ნაწილები	კგ.	54,8
	სამაგრი ფეტალები	კგ.	1
	შემამჭიდროებელი რეზინა	კგ.	1,3
	ფარის შეფუძვა ზეთოვანი საღებავით ორ ფენად	$მ^2$	1,7
27	დარნენილი ეურნტრის მოსწორება ავეიელზე ბეტდეოზერით 20მ-ზე ეკალადეკორებით	$მ^3$	187
	II. გამფვანი არხი		
1	III ჯგ. ეურნტრის დამუშ. 0.25$მ^3$ ჩამოს მოც. ექსკავატორით ქანდელში, ეურნტრის ბერმაზზე დაყრით	$მ^3$	14
2	III ჯგ. ეურნტრის დამუშავება არხში 0.25$მ^3$ ჩამოს მოც. ექსკავატორით, ეურნტრის ბერმაზზე დაყრით	$მ^3$	4
3	ეურნტრის სამოფენი დამუშავება ხელით, ეურნტრის ეკვირეზე დაყრით	$მ^3$	1
4	ეურნტრის უკუტარა ხელით	$მ^3$	1
5	ეურნტრის უკუტარა 0.25$მ^3$ ჩამოს მოც. ექსკავატორით	$მ^3$	9
6	დარნენილი ეურნტრის მოსწორება ავეიელზე ბეტდეოზერით 20მ-ზე ეკალადეკორებით	$მ^3$	9
7	მოხრეშვა ნაგებობის ქვეშ δ=10სმ	$მ^2$	1,1
8	მოხრეშვა არხის ფერდებზე δ=10სმ	$მ^2$	5,5
9	ჭის ძირის მოწყობა მონ. ბეტონით B-20 W6F150 δ=20სმ	$მ^3$	0,5
10	ჭის კედლების მოწყობა მონ. ბეტონით B-20 W6F150 δ=30სმ	$მ^3$	3,0
11	არხის ძირის მოწყობა მონ. ბეტონით B-20 W6F150 δ=15სმ	$მ^3$	0,2
12	არხის ფერდების მოწყობა მონ. ბეტონით B-20 W6F150 δ=15სმ	$მ^3$	0,83
13	არხის ბორდიურების მოწყობა მონ. ბეტონით B-20 W6F150 δ=15სმ	$მ^3$	0,25
14	ფიფოადის მიღის მონტაჟი d=426მმ δ=7მმ	მ	0,6
15	ფიფოადის მიღის მონტაჟი d=325მმ δ=6მმ	მ	2,0
16	ფიფოადის მიღზე d=426მმ ნოინმდერი ანტიკოროზიული იზოლაცია	მ	0,6
17	ფიფოადის მიღზე d=325მმ ნოინმდერი ანტიკოროზიული იზოლაცია	$მ^2$	2,1
18	კედლის მოწყობა მონ. ბეტონით B-20 W6F150 δ=30სმ	$მ^3$	0,65
19	სიღრმეული ფარის ГС40-170У მონტაჟი 2კგ	კგ.	196,0
	ფარი	კგ.	32,6
	ამწეგამკანონები 0.5მ	კგ.	44
	ჩასაკონტენერი ნაწილები	კგ.	114,8
	სამაგრი ფეტალები	კგ.	2
	შემამჭიდროებელი რეზინა	კგ.	2,6
20	ფარის შეფუძვა ზეთოვანი საღებავით ორ ფენად	$მ^2$	3,6

თანამდებობა	სახელი	ხელმოწერა	თარიღი

სპონსორი და ფინანსდებული: საქართველოს სოფლის მეურნეობის სამინისტრო „აზრდილი ალაზანის ს.ს. მაბ. არხის და კასეტურ-ტბორების ნაპირების აღდგენა-არამაღლობის“ პკ 396+21 ÷ პკ 910+20“.

წყალგამშვები პკ 517+46	ტომარი	2-30
	ფურცლების რაოდ.	1
ბეგმა და ჭრილები		