პკ 106+20 (წყალგამშვები)

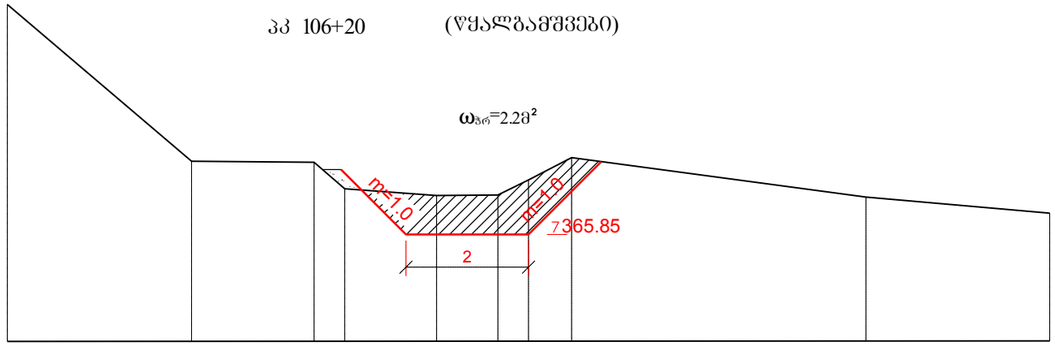

მასშტაბი - 1:100

მიწის ზედაპირის ნიშნულები	369.60	367.04	367.03	366.59	366.48	366.49	366.74	367.10	366.46	366.20
მანძილები		3	2	0,5	1,5	1	0,5	0,7	4,8	3

0

პკ 106+81 (წყალგამშვები)

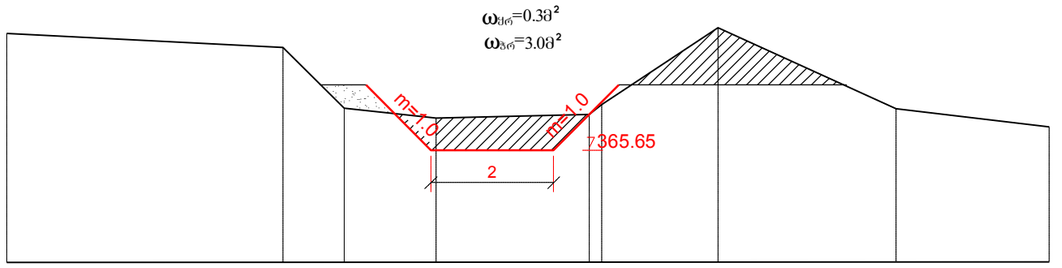

მიწის ზედაპირის ნიშნულები	367.55	367.32	366.33	366.17	366.23	366.39	367.64	366.32	366.03		
მანძილები		4,5	1	1,5	2,5	0,2	1,9	2,9	2,5		

0

პკ 108+87 (წყალგამშვები)

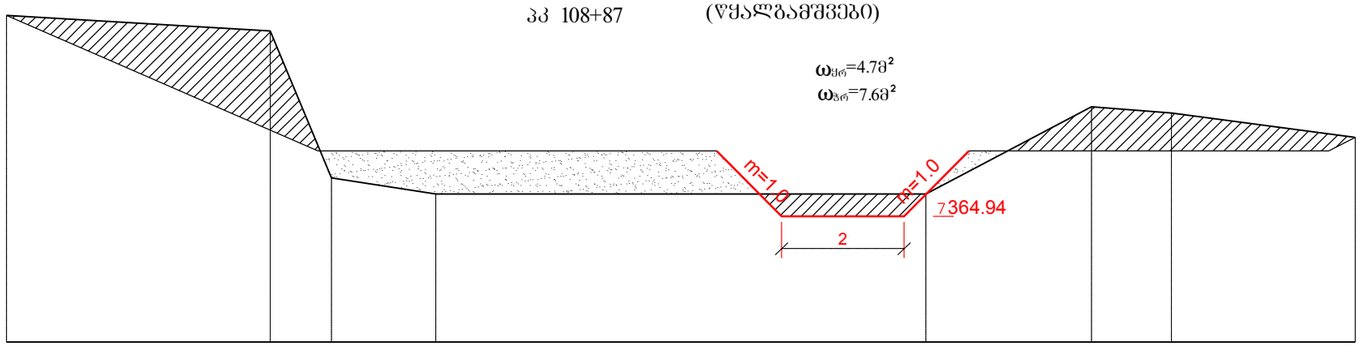

მასშტაბი - 1:100

მიწის ზედაპირის ნიშნულები	368.21	367.96	365.56	365.30	365.30	366.72	366.62	366.22			
მანძილები		4,3	1	1,7	8	2,7	1,3	3			

0

პკ 109+70 (წყალგამშვები)

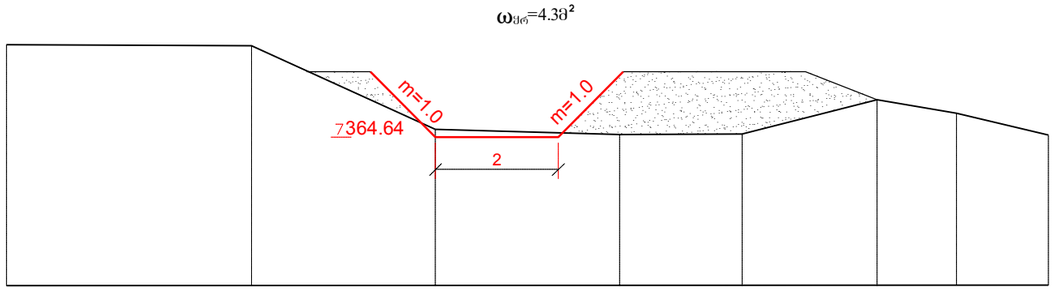

მასშტაბი - 1:100

მიწის ზედაპირის ნიშნულები	366.14	366.13	364.76	364.68	364.69	365.25	365.03	364.67			
მანძილები		4	3	3	2	2,2	1,3	1,5			

0

პკ 110+47

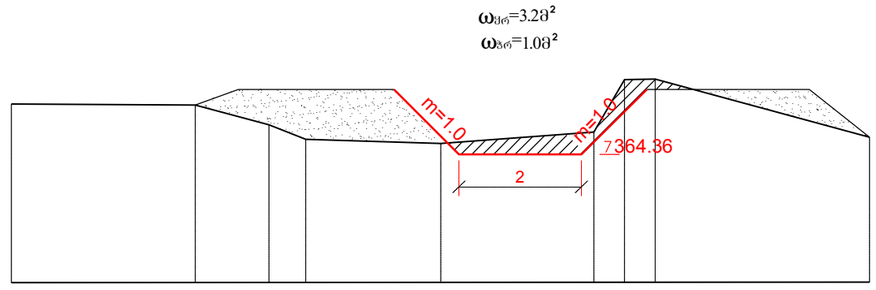

მიწის ზედაპირის ნიშნულები	365.18	365.16	364.84	364.60	364.54	364.72	365.58	365.59	364.64		
მანძილები		3	1,2	0,6	2,2	2,5	0,5	0,5	3,5		

0

შენიშვნები:

1. სქემატური გეგმა იხ. ფურც. №1;
2. განივი პროფილები პკ 1+36 ÷ პკ 152+59 იხ. ფურც. №3 ÷ 3-23;
3. მაგ. არხის ბრძივი პროფილი პკ 0+00 ÷ პკ 156+14 იხ. ფურც. №2;
5. მიწის სამუშაოთა მოცულობების ცხრილი იხ.ფურც.№3-24

სატენდერო დოკუმენტაცია

მარნეულის მუნიციპალიტეტში "ბარათაანთ არხის სარწყავი სისტემის რეაბილიტაცია"-ერთეტაპიანი დეტალური საინჟინრო პროექტი
ბარათაანთ მაგისტრალური არხის განივი პროფილები.
პკ 1+36 ÷ პკ 152+59

ფურცელ №
3-17