პკ 16+00

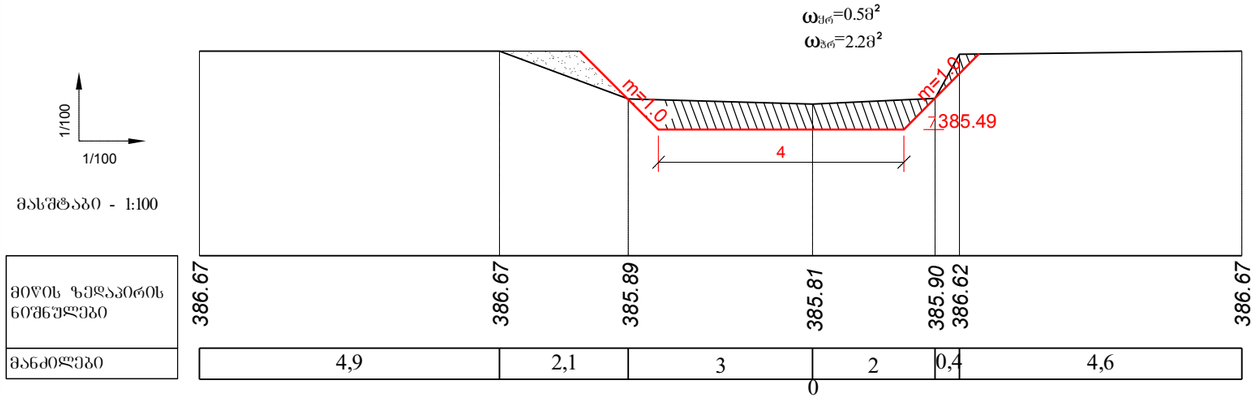

მიწის ზედაპირის ნიშნულები	386.67 / 386.67 / 385.89 / 385.81 / 385.90 / 386.62 / 386.67
მანძილები	4,9 / 2,1 / 3 / 2 / 0,4 / 4,6

პკ 17+60

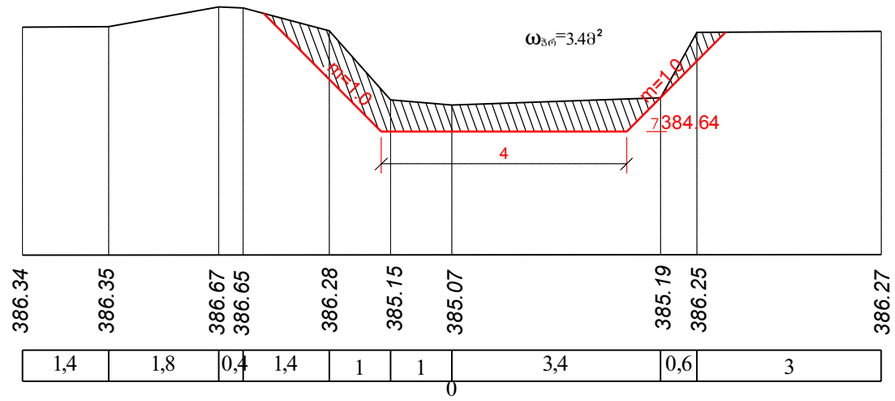

პკ 18+92

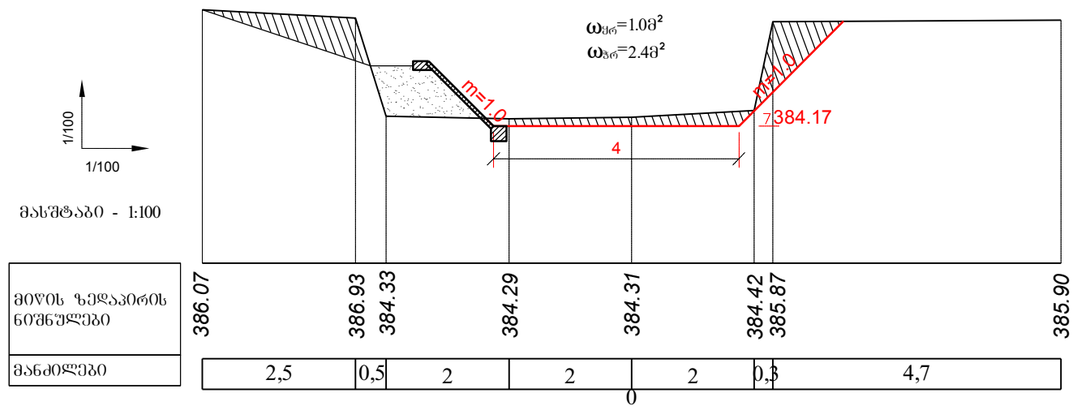

მიწის ზედაპირის ნიშნულები	386.07 / 386.93 / 384.33 / 384.29 / 384.31 / 384.42 / 385.87 / 385.90
მანძილები	2,5 / 0,5 / 2 / 2 / 2 / 0,3 / 4,7

პკ 20+32

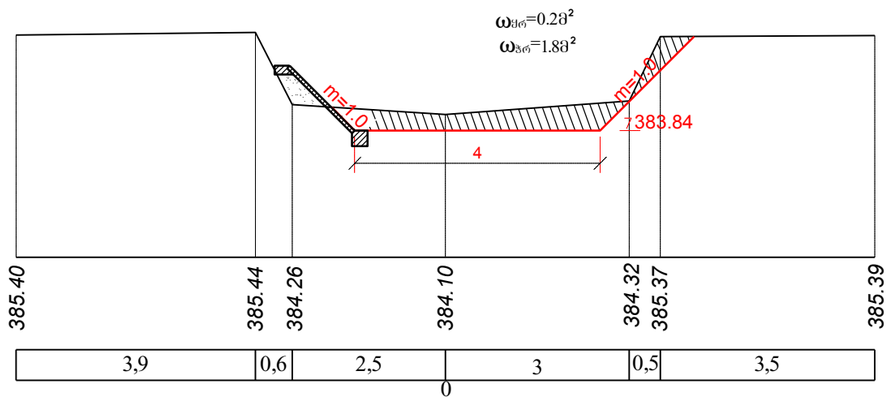

პკ 22+22

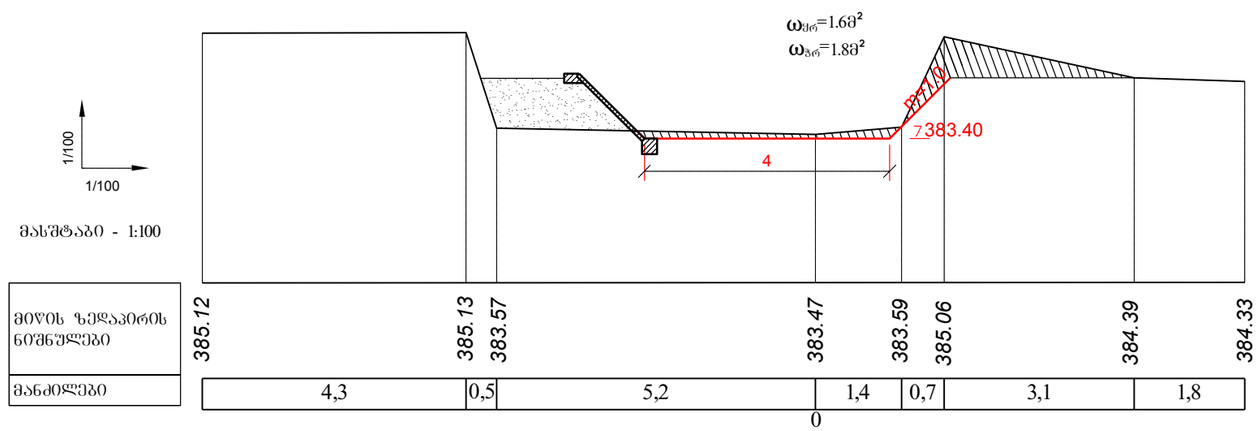

მიწის ზედაპირის ნიშნულები	385.12 / 385.13 / 383.57 / 383.47 / 383.59 / 385.06 / 384.39 / 384.33
მანძილები	4,3 / 0,5 / 5,2 / 1,4 / 0,7 / 3,1 / 1,8

შენიშვნები:

1. სქემატური გეგმა იხ. ფურც. №1;
2. განივი პროფილები პკ 1+36 ÷ პკ 152+59 იხ. ფურც. №3 ÷ 3-23;
3. მაბ. არხის გრძივი პროფილი პკ 0+00 ÷ პკ 156+14 იხ. ფურც. №2;
5. მიწის სამუშაოთა მოცულობების ცხრილი იხ.ფურც.№3-24

სატენდერო დოკუმენტაცია

მარნეულის მუნიციპალიტეტში "ბარათაანთ არხის სარწყავი სისტემის რეაბილიტაცია"-ერთეტაპიანი დეტალური საინჟინრო პროექტი ბარათაანთ მაბისტრალური არხის განივი პროფილები. პკ 1+36 ÷ პკ 152+59	ფურცელ № 3-3