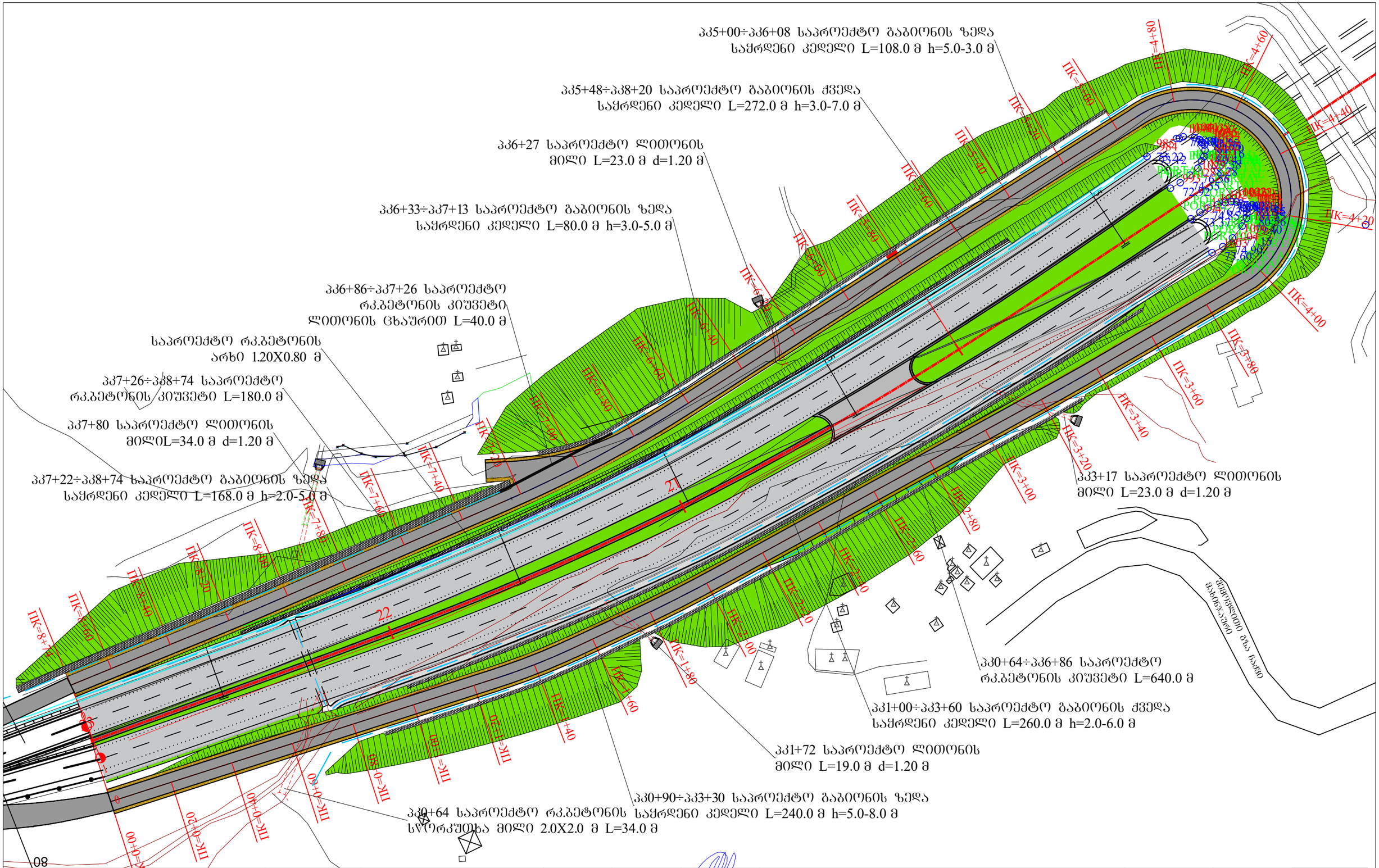

საქართველოს რეგიონალური განვითარებისა და ინფრასტრუქტურის სამინისტრო საქართველოს საავტომობილო გზების დეპარტამენტი	დამკვეთი	შემსრულებელი	დირექტორი	ა. ბერიძე		საერთაშორისო მნიშვნელობის სენაკი-ფოთი (ასაქცევი)-სარფი (თურქეთის რესპუბლიკის საზღვარი) საავტომობილო გზის ნაძვი-მახინჯაურის მონაკვეთზე კმ92+100, საავტომობილო გზირაბის მიმდებარედ, მოსაბრუნებელი საავტომობილო გზის მშენებლობა პკ0+00-პკ8+60	დაამტკიცა:	ნახაზის ნომერი 1
	შ.პ.ს. გზა	შ.პ.ს. კლოტოიდა	პრ.ავტორი	პ. მიქელაძე				თარიღი 2018
			დახაზა	ვ. ადონია		ბეგმა	თარიღი	მასშტაბი 1:1000
								ნახაზის ორიგინალური ზომა

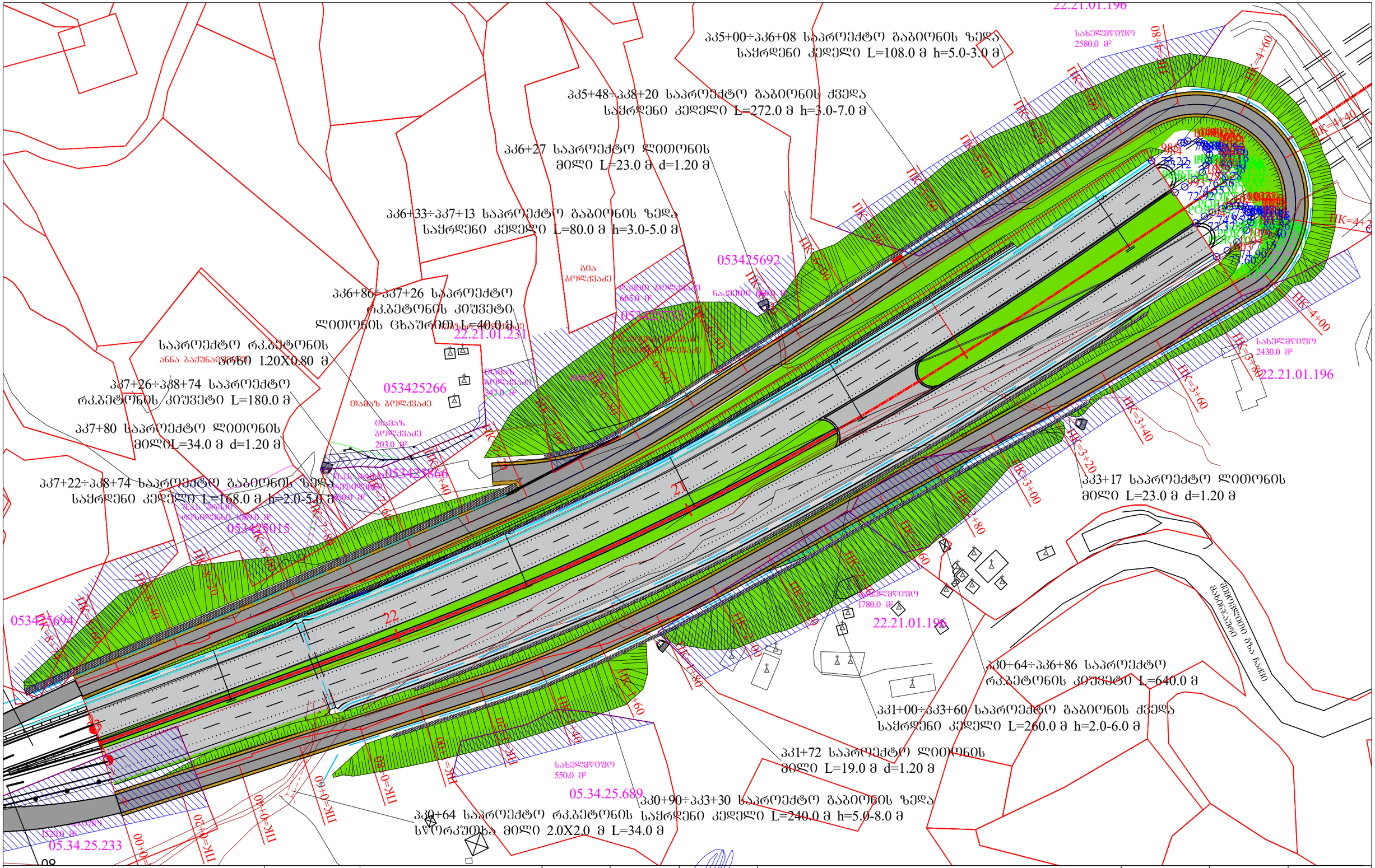

საქართველოს რეგიონალური განვითარებისა და ინფრასტრუქტურის სამინისტრო საქართველოს საავტომობილო გზების დეპარტამენტი	დამკვეთი	შემსრულებელი	დირექტორი	ა. ბერიძე	საერთაშორისო მნიშვნელობის სენაკი-ფოთი (ასაძეები)-სარფი (თურქეთის რესპუბლიკის საზღვარი) საავტომობილო გზის ნაძვი-მახინჯაურის მონაკვეთზე კმ92+100, საავტომობილო გვირაბის მიმდებარედ, მოსაბრუნებელი საავტომობილო გზის მშენებლობა პკ0+00-პკ8+60	დაამტკიცა:	ნახაზის ნომერი	1
	შ.პ.ს. გზა	შ.პ.ს. კლოტოიდა	პრ.ავტორი	ა. მიქელაძე			თარიღი	2018
			დახაზა	ვ. ადონია	გეგმა საკადასტრო საზღვრების ჩვენებით	თარიღი	მასშტაბი 1:750	
							ნახაზის ორიგინალური ზომა	

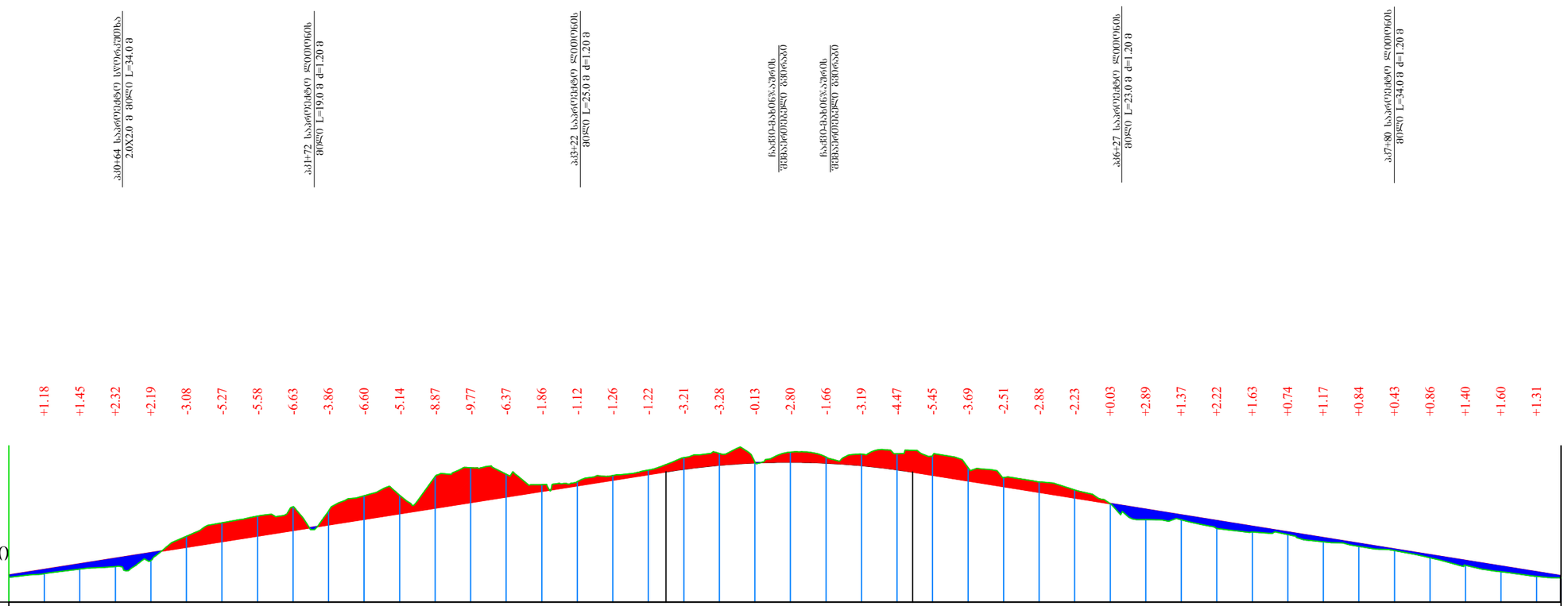

მ 1:2000 ჰორიზონტალური
მ 1:1000 ვერტიკალური

| | | | | | | | | | | | | | | | | | | | | | | | | | | | | | | | | | | | | | | | | | | | | | | | | | | | | | | | | | | | | | | | | | | | | | | | |
|---|---|---

პკ8+74
ჭრ: 93.20 მ²
ყრ: 8.85 მ²

პკ0+00
ჭრ: 8.10 მ²
ყრ: 11.00 მ²

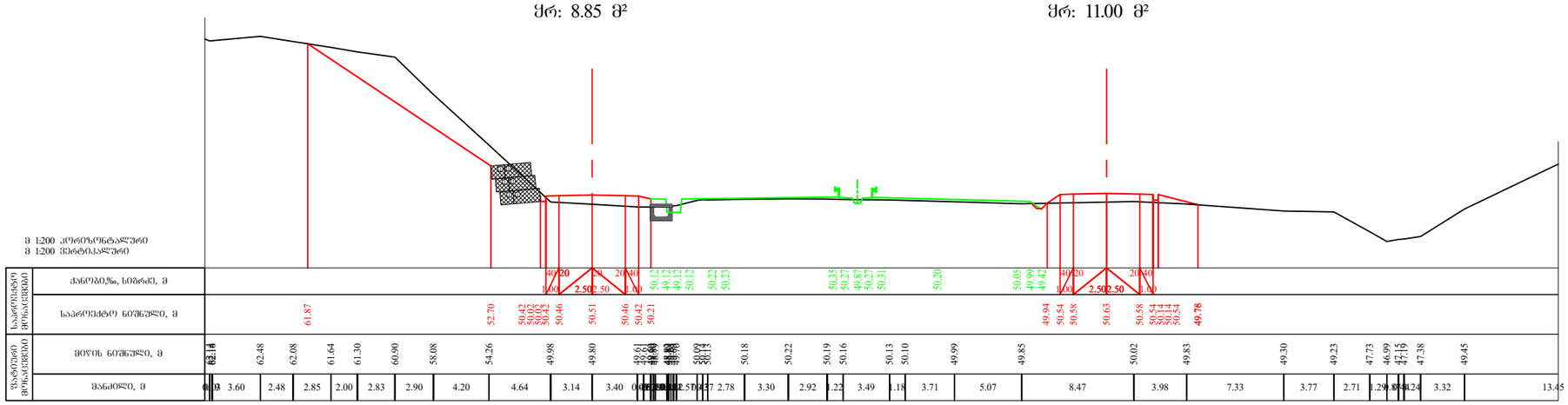

პკ8+54
ჭრ: 225.20 მ²
ყრ: 10.14 მ²

პკ0+20
ჭრ: 8.00 მ²
ყრ: 14.80 მ²

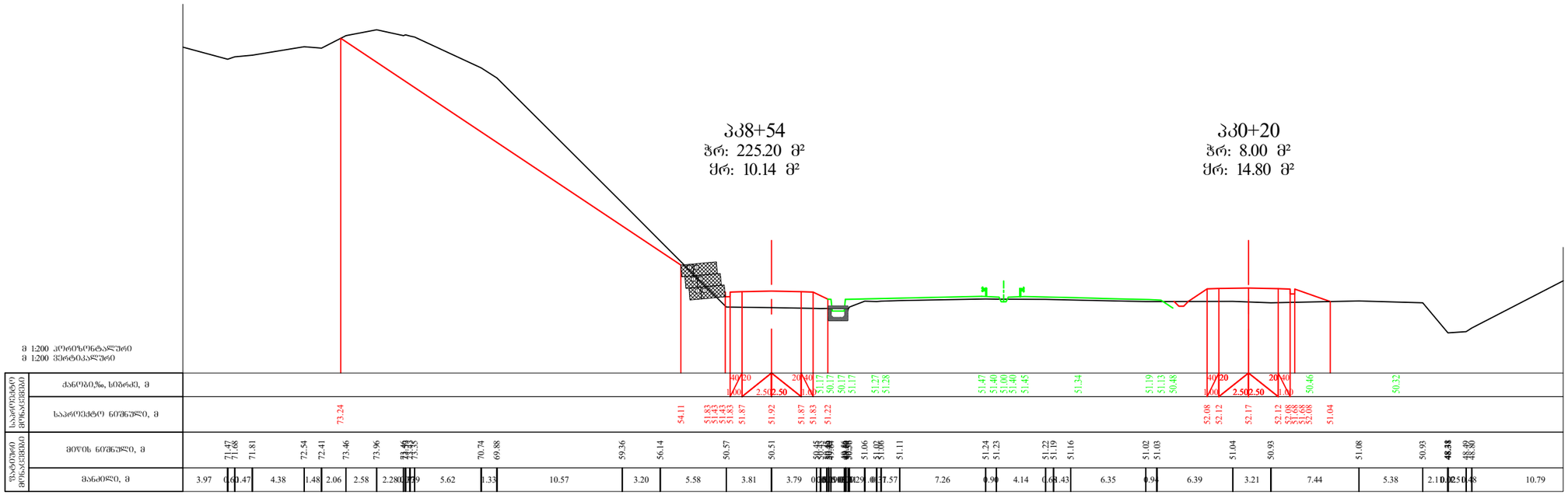

საქართველოს რეგიონალური განვითარებისა და ინფრასტრუქტურის სამინისტრო საქართველოს საავტომობილო გზების დეპარტამენტი	დამკვეთი	შემსრულებელი	დირექტორი	ა. ბერიძე	საერთაშორისო მნიშვნელობის სენაკი-ფოთი (ასაძეები)-სარფი (თურქეთის რესპუბლიკის საზღვარი) საავტომობილო გზის ჩაქვი-მახინჯაურის მონაკვეთზე კმ92+100, საავტომობილო გვირაბის მიმდებარედ, მოსაბრუნებელი საავტომობილო გზის მშენებლობა პკ0+00-პკ8+60	დაამტკიცა:	ნახაზის ნომერი 4/1
	შ.პ.ს. გზა	შ.პ.ს. კლოტოიდა	პრ.ავტორი	პ. მიქელაძე			თარიღი 2018
			დახაზა	ვ. ადონია	განივი პროფილები პკ 0+00 - პკ 8+74	თარიღი	მასშტაბი 1:200
							ნახაზის ორიგინალური ზომა

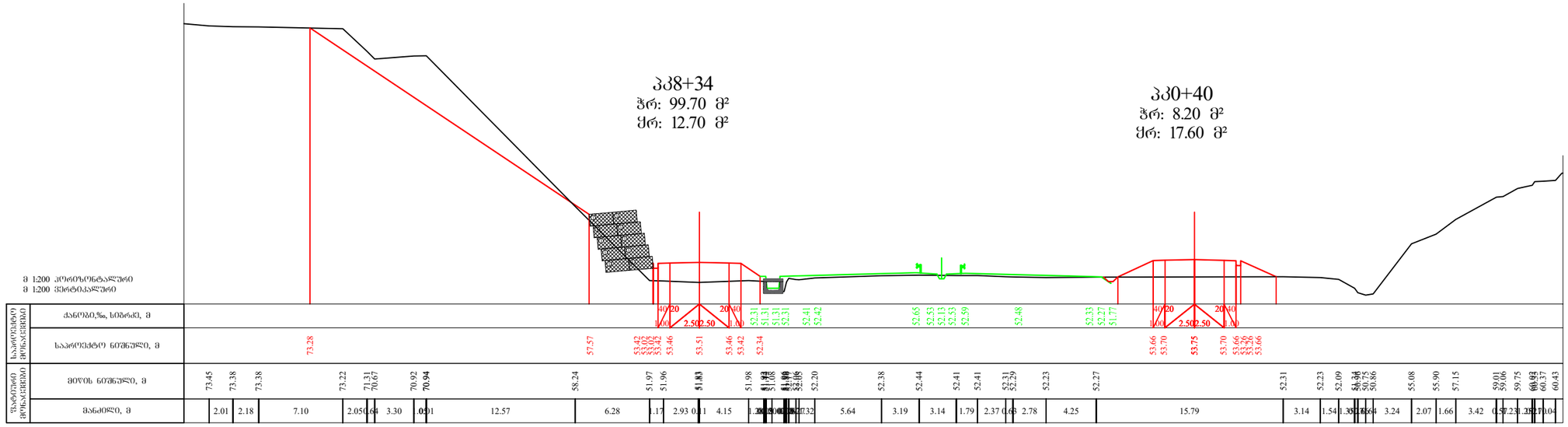

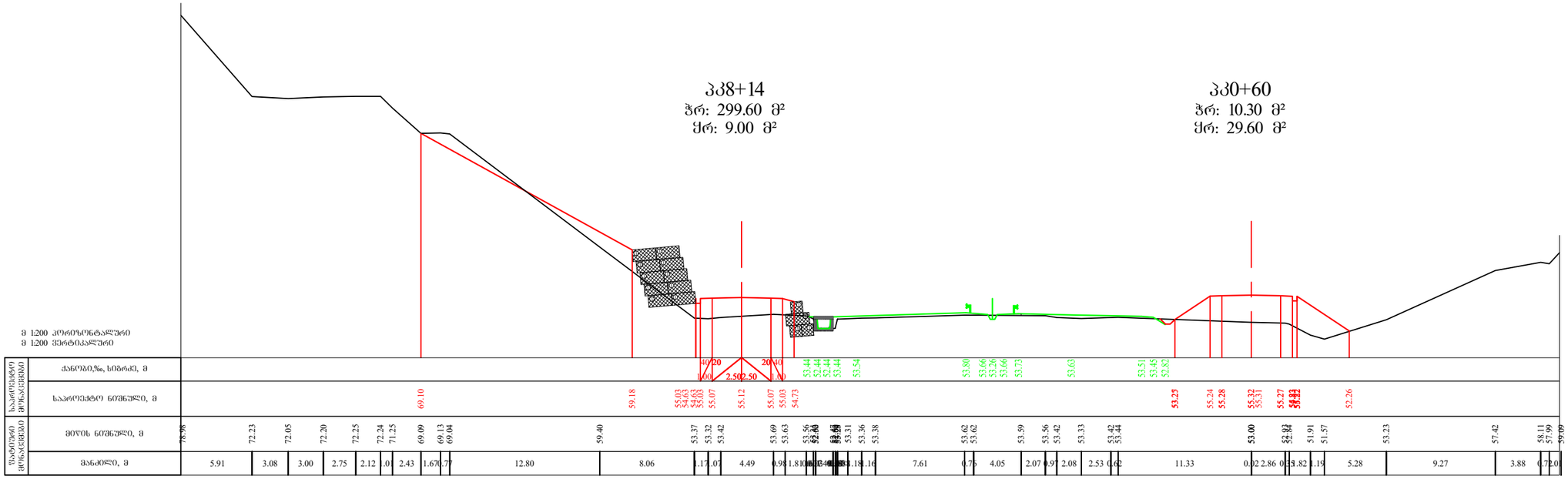

საქართველოს რეგიონალური განვითარებისა და ინფრასტრუქტურის სამინისტრო საქართველოს საავტომობილო გზების დეპარტამენტი	დამკვეთი	შემსრულებელი	დირექტორი	ა. ბერიძე	საერთაშორისო მნიშვნელობის სენაკი-ფოთი (ასაძეკვეი)-სარფი (თურქეთის რესპუბლიკის საზღვარი) საავტომობილო გზის ნაძვი-მახინჯაურის მონაკვეთზე კმ92+100, საავტომობილო გვირაბის მიმდებარედ, მოსაბრუნებელი საავტომობილო გზის მშენებლობა პკ0+00-პკ8+60	დაამტკიცა:	ნახაზის ნომერი 4/2
	შ.პ.ს. გზა	შ.პ.ს. კლოტოიდა	პრ.ავტორი	პ. მიქელაძე			თარიღი 2018
			დახაზა	ვ. ადონია	განივი პროფილები პკ 0+00 - პკ 8+74	თარიღი	მასშტაბი 1:200
							ნახაზის ორიგინალური ზომა

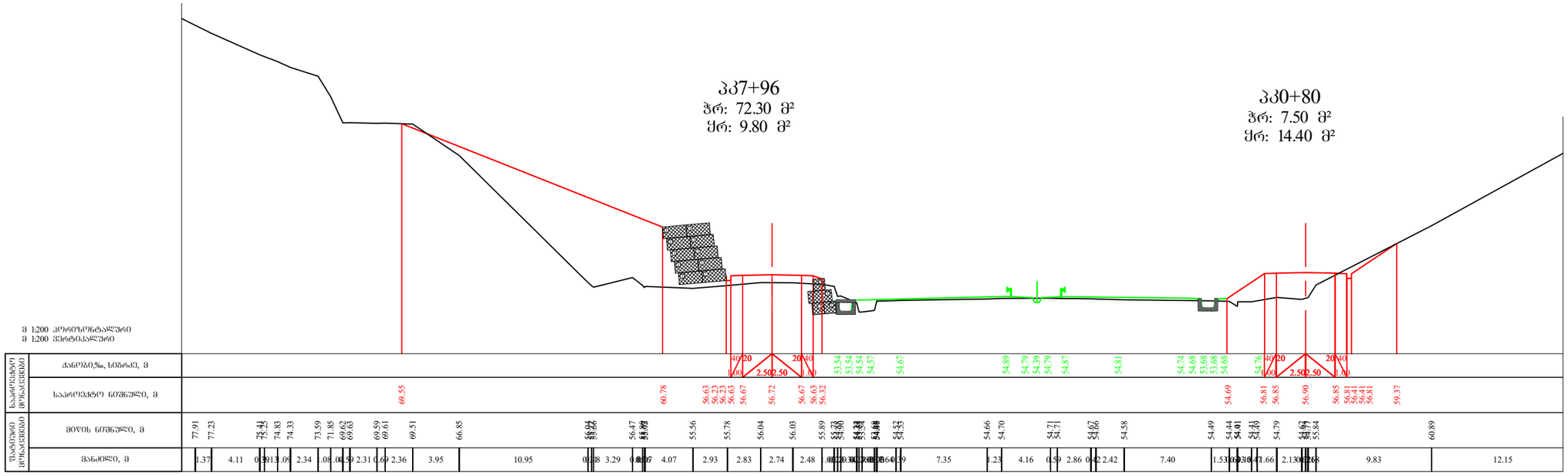

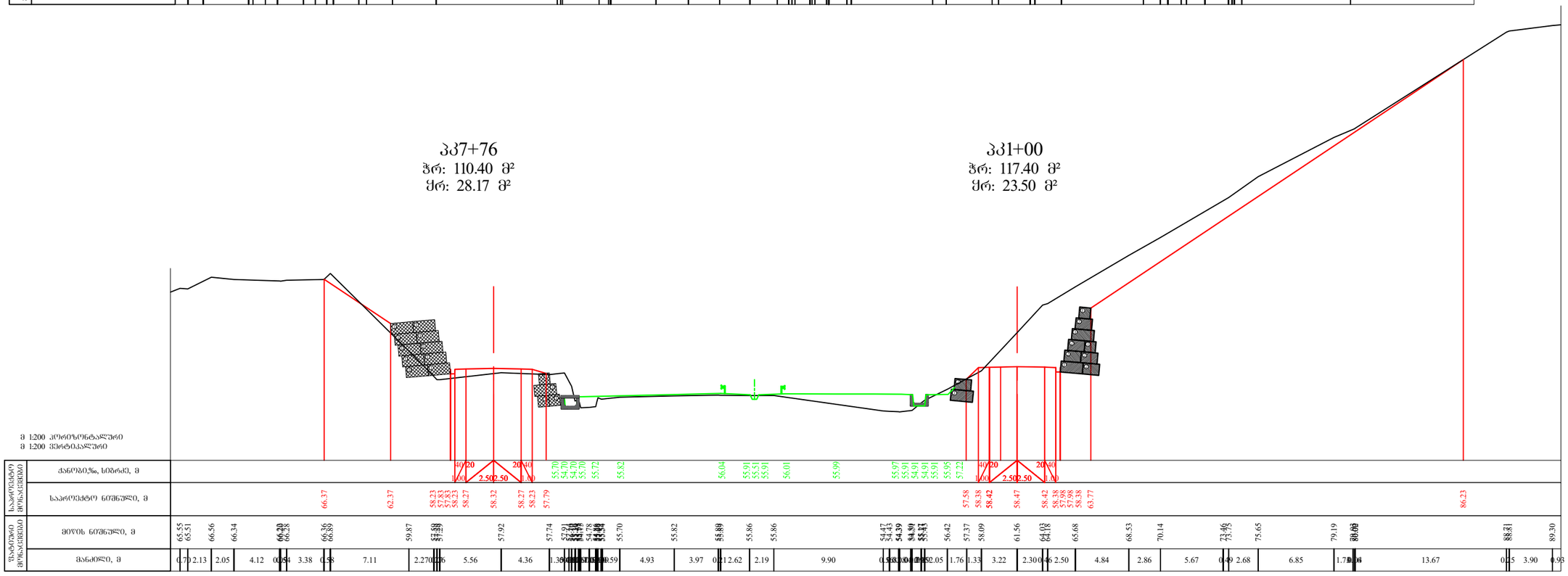

საქართველოს რეგიონალური განვითარებისა და ინფრასტრუქტურის სამინისტრო საქართველოს საავტომობილო გზების დეპარტამენტი	დამკვეთი	შემსრულებელი	დირექტორი	ა. ბერიძე	საერთაშორისო მნიშვნელობის სენაკი-ფოთი (ასაკეცევი)-სარფი (თურქეთის რესპუბლიკის საზღვარი) საავტომობილო გზის ჩაქვი-მახინჯაურის მონაკვეთზე კმ92+100, საავტომობილო გვირაბის მიმდებარედ, მოსაბრუნებელი საავტომობილო გზის შშენებლობა პკ0+00-პკ8+60
	შ.პ.ს. გზა	შ.პ.ს. კლოტოიდა	პრ.ავტორი	პ. მიქელაძე	
			დახაზა	ვ. ადონია	

დაამტკიცა:	
ნახაზის ნომერი	4/3
თარიღი	2018
მასშტაბი 1:200	
ნახაზის ორიგინალური ზომა	
თარიღი	

განივი პროფილები პკ 0+00 - პკ 8+74

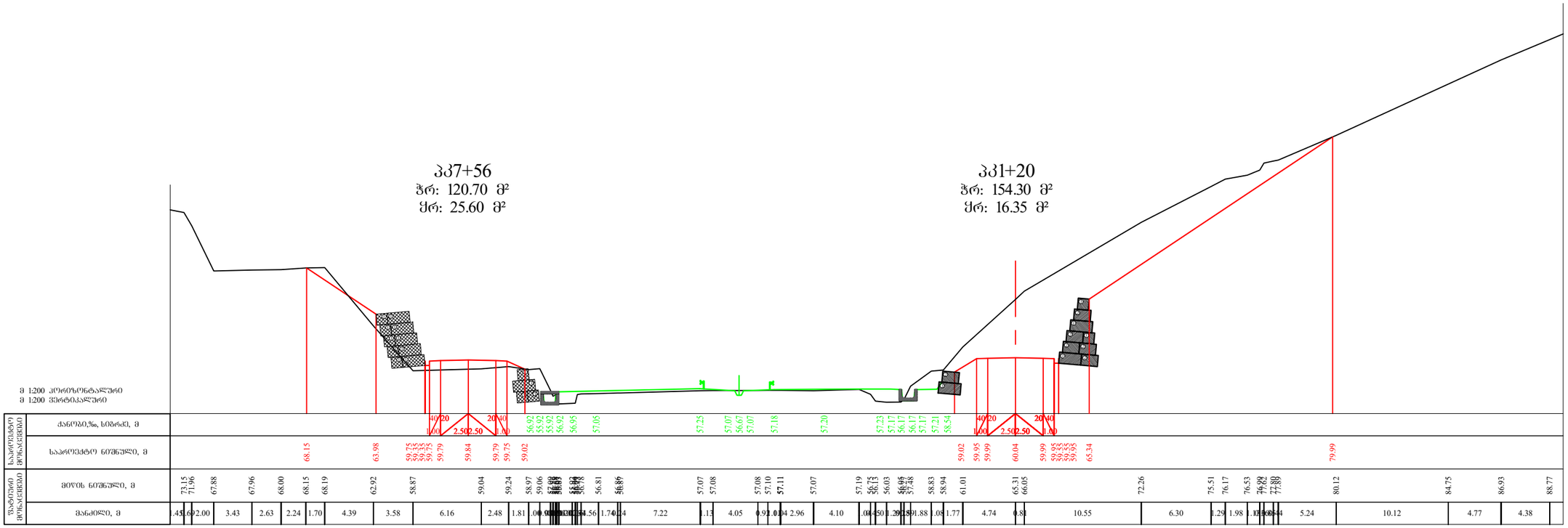

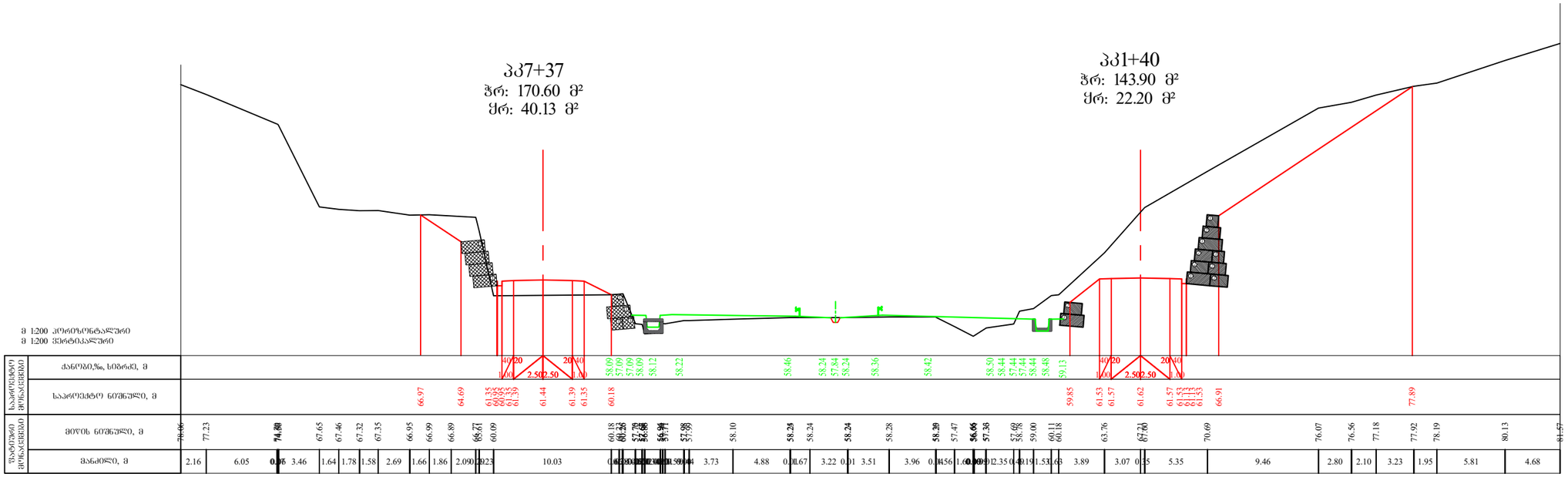

საქართველოს რეგიონალური განვითარებისა და ინფრასტრუქტურის სამინისტრო საქართველოს საავტომობილო გზების დეპარტამენტი	დამკვეთი	შემსრულებელი	დირექტორი	ა. ბერიძე	
	შ.პ.ს. გზა	შ.პ.ს. კლოტოიდა	პრ.ავტორი	პ. მიქელაძე	
			დახაზა	ვ. ადონია	

საერთაშორისო მნიშვნელობის სენაკი-ფოთი (ასაქცევი)-სარფი (თურქეთის რესპუბლიკის საზღვარი) საავტომობილო გზის ნაქმი-მახინჯაურის მონაკვეთზე კმ92+100, საავტომობილო გვირაბის მიმდებარედ, მოსაბრუნებელი საავტომობილო გზის მშენებლობა პკ0+00-პკ8+60

განივი პროფილები პკ 0+00 - პკ 8+74

დაამტკიცა:	
ნახაზის ნომერი	4/4
თარიღი	2018
თარიღი	
მასშტაბი 1:200	
ნახაზის ორიგინალური ზომა	

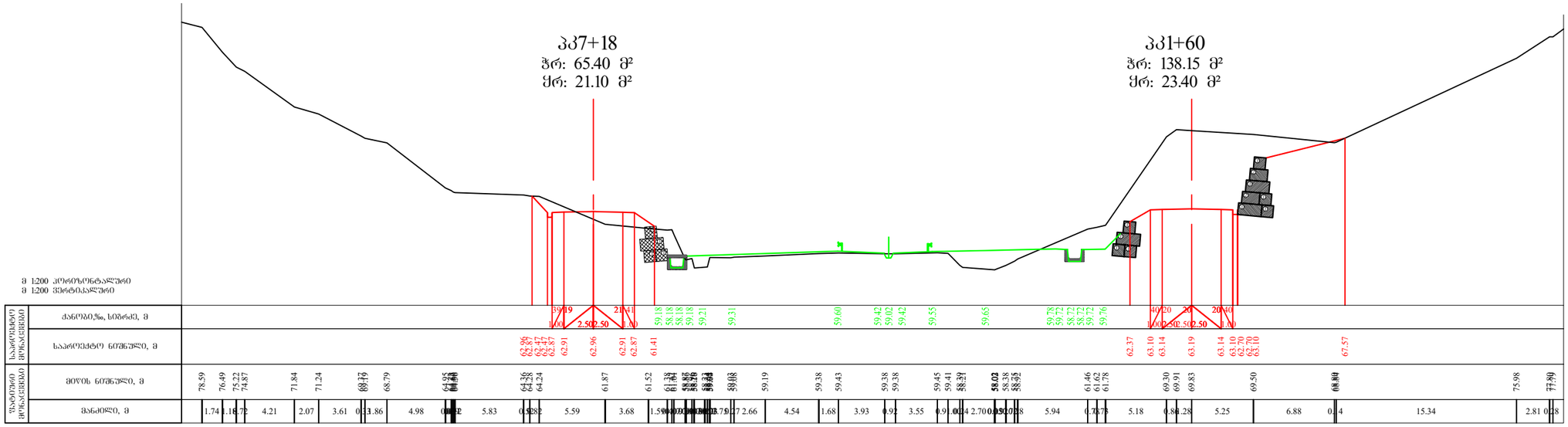

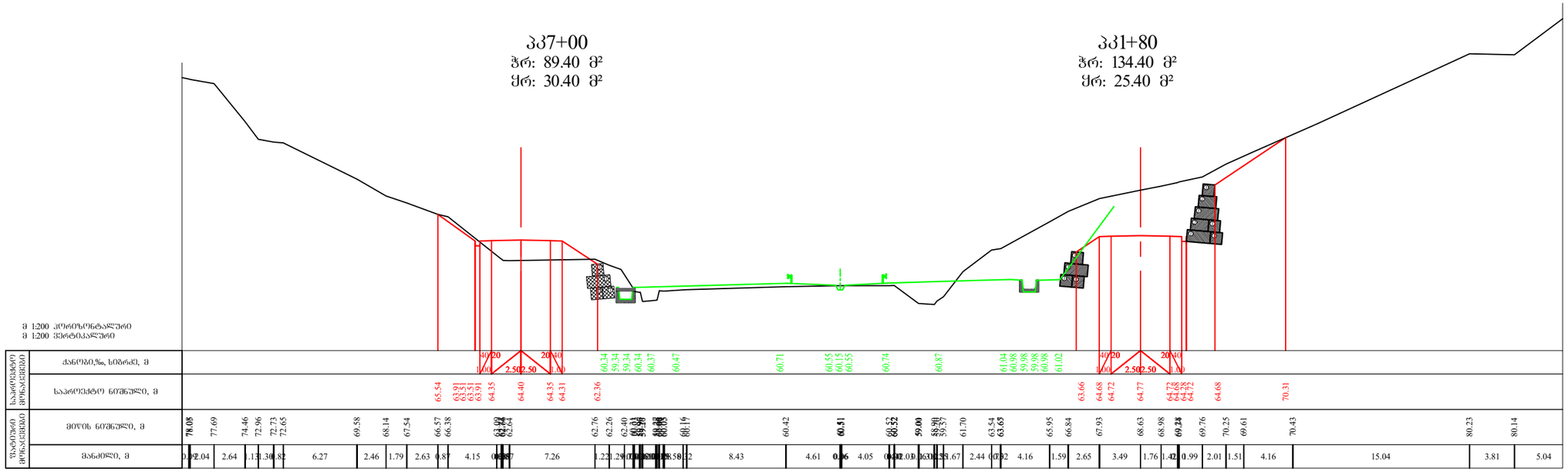

საქართველოს რეგიონალური განვითარებისა და ინფრასტრუქტურის სამინისტრო საქართველოს საავტომობილო გზების დეპარტამენტი	დამკვეთი	შემსრულებელი	დირექტორი	ა. ბერიძე	საერთაშორისო მნიშვნელობის სენაკი-ფოთი (ასაძეები)-სარფი (თურქეთის რესპუბლიკის საზღვარი) საავტომობილო გზის ნაქვი-მახინჯაურის მონაკვეთზე კმ92+100, საავტომობილო გვირაბის მიმდებარედ, მოსაბარუნებელი საავტომობილო გზის მშენებლობა პკ0+00-პკ8+60	დაამტკიცა:	ნახაზის ნომერი	4/5
	შ.პ.ს. გზა	შ.პ.ს. კლოტოიდა	პრ.ავტორი	პ. მიქელაძე			თარიღი	2018
			ნახაზი	ვ. ადონია	განივი პროფილები პკ 0+00 - პკ 8+74	თარიღი	მასშტაბი 1:200	
							ნახაზის ორიგინალური ზომა	

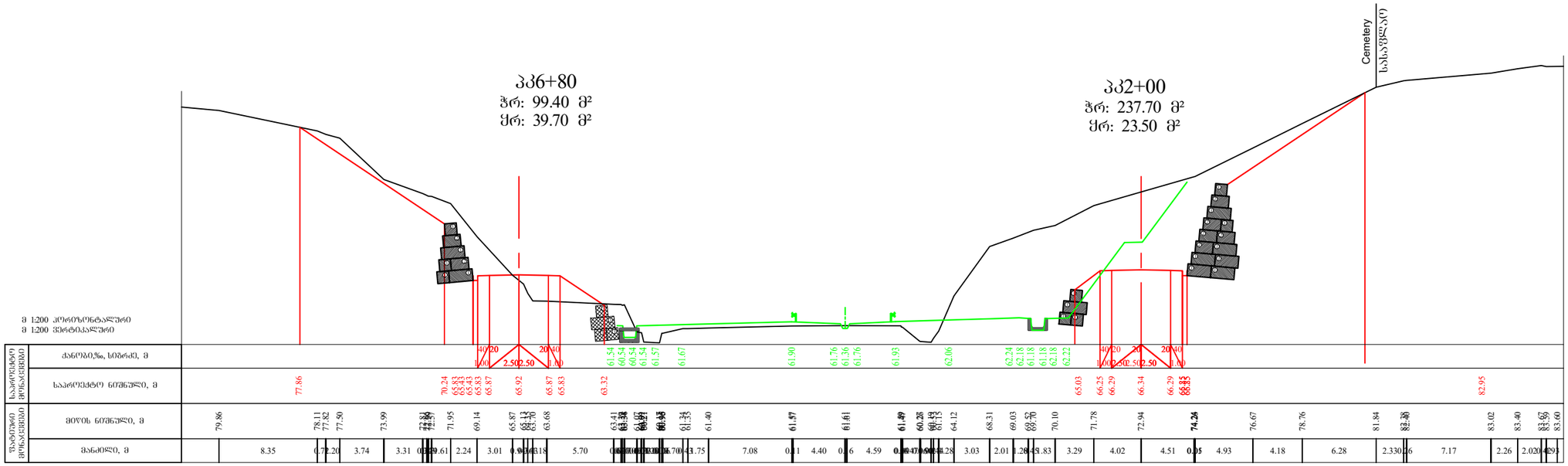

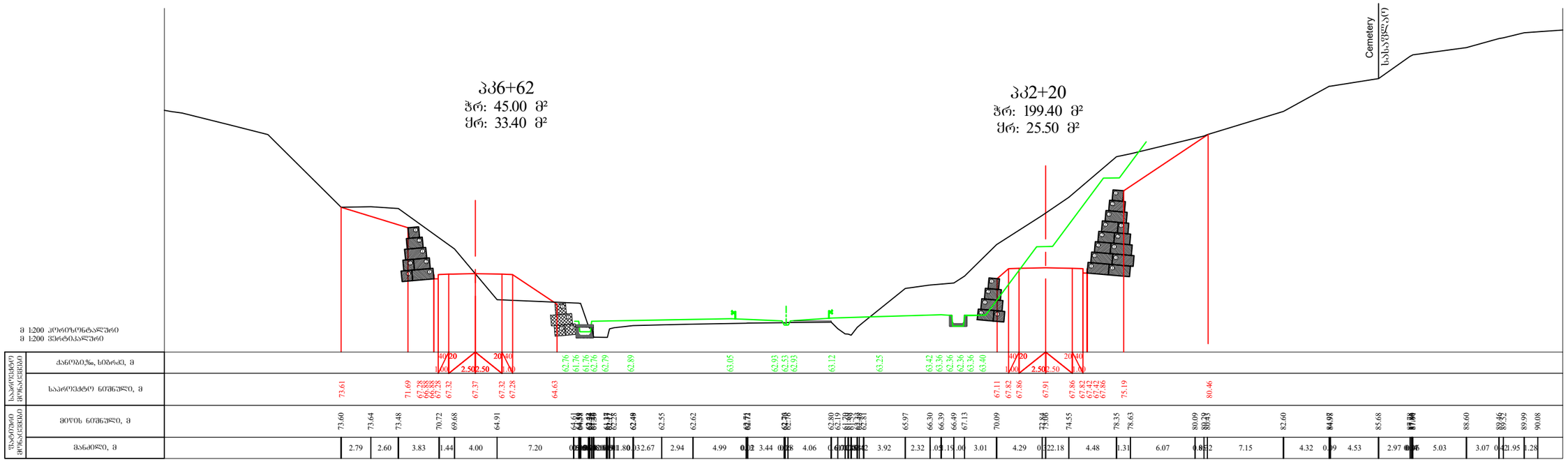

საქართველოს რეგიონალური განვითარებისა და ინფრასტრუქტურის სამინისტრო საქართველოს საავტომობილო გზების დეპარტამენტი	დამკვეთი	შემსრულებელი	დირექტორი	ა. ბერიძე	საერთაშორისო მნიშვნელობის სენაკი-ფოთი (ასაძეები)-სარფი (თურქეთის რესპუბლიკის საზღვარი) საავტომობილო გზის ნაკვეთი-მახინჯაურის მონაკვეთზე კმ92+100, საავტომობილო გზირაბის მიმდებარედ, მოსაბრუნებელი საავტომობილო გზის მშენებლობა პკ0+00-პკ8+60	დაამტკიცა:	ნახაზის ნომერი 4/6
	შ.პ.ს. გზა	შ.პ.ს. კლოტოიდა	პრ.ავტორი	პ. მიქელაძე			თარიღი 2018
			ნახაზა	ვ. ადონია	განივი პროფილები პკ 0+00 - პკ 8+74	თარიღი	მასშტაბი 1:200
							ნახაზის ორიგინალური ზომა

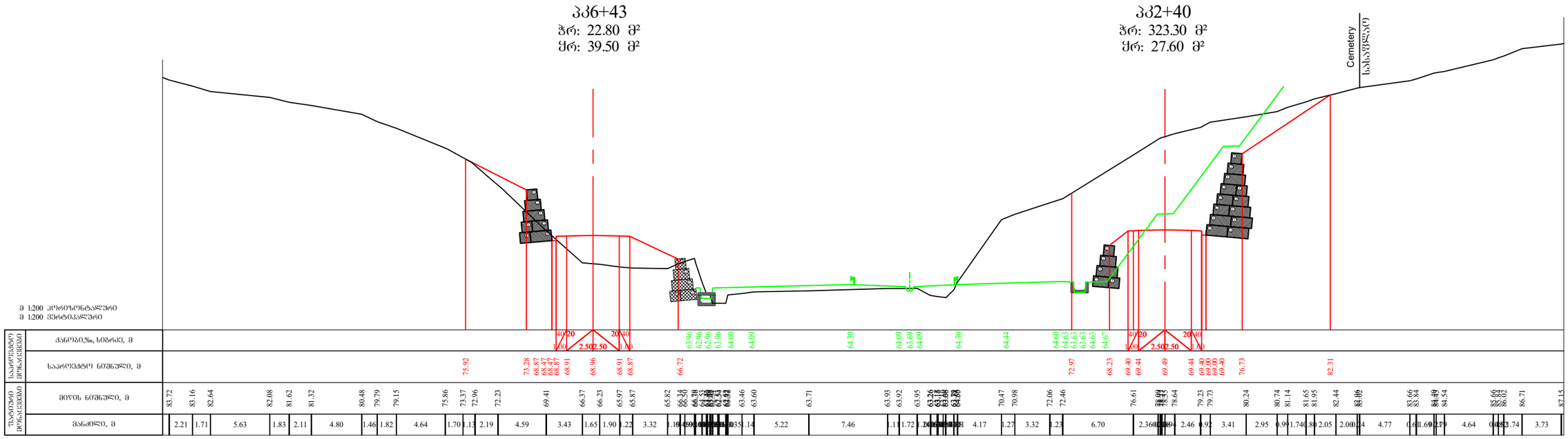

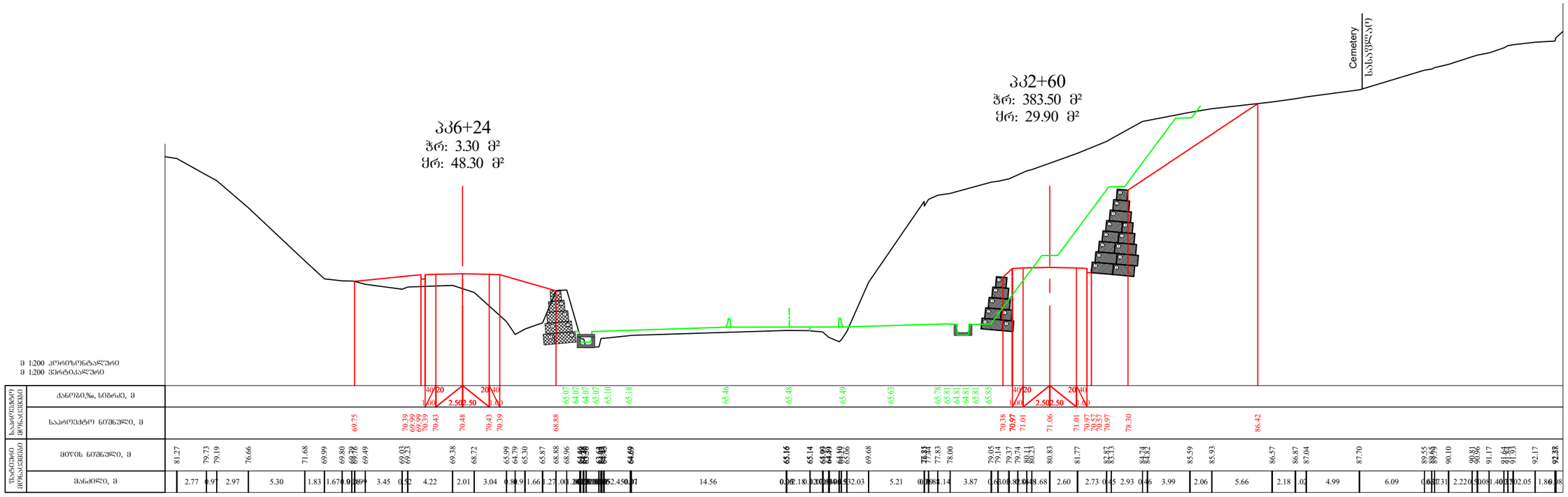

საქართველოს რეგიონალური განვითარებისა და ინფრასტრუქტურის სამინისტრო საქართველოს საავტომობილო გზების დეპარტამენტი	დამკვეთი	შემსრულებელი	დირექტორი	ა. ბერიძე	საერთაშორისო მნიშვნელობის ხენაკი-ფოთი (ასაძეები)-სარფი (თურქეთის რესპუბლიკის საზღვარი) საავტომობილო გზის ჩაქვი-მახინჯაურის მონაკვეთზე კმ92+100, საავტომობილო გვირაბის მიმდებარედ, მოსაბრუნებელი საავტომობილო გზის შეერთებლობა პკ0+00-პკ8+60	
	შ.პ.ს. გზა	შ.პ.ს. კლოტოიდა	პრ.ავტორი	პ. მიქელაძე		
			დახაზა	ვ. ადონია		

დაამტკიცა:	ნახაზის ნომერი	4/7
	თარიღი	2018
თარიღი	მასშტაბი 1:200	
	ნახაზის ორიგინალური ზომა	

განივი პროფილები პკ 0+00 - პკ 8+74

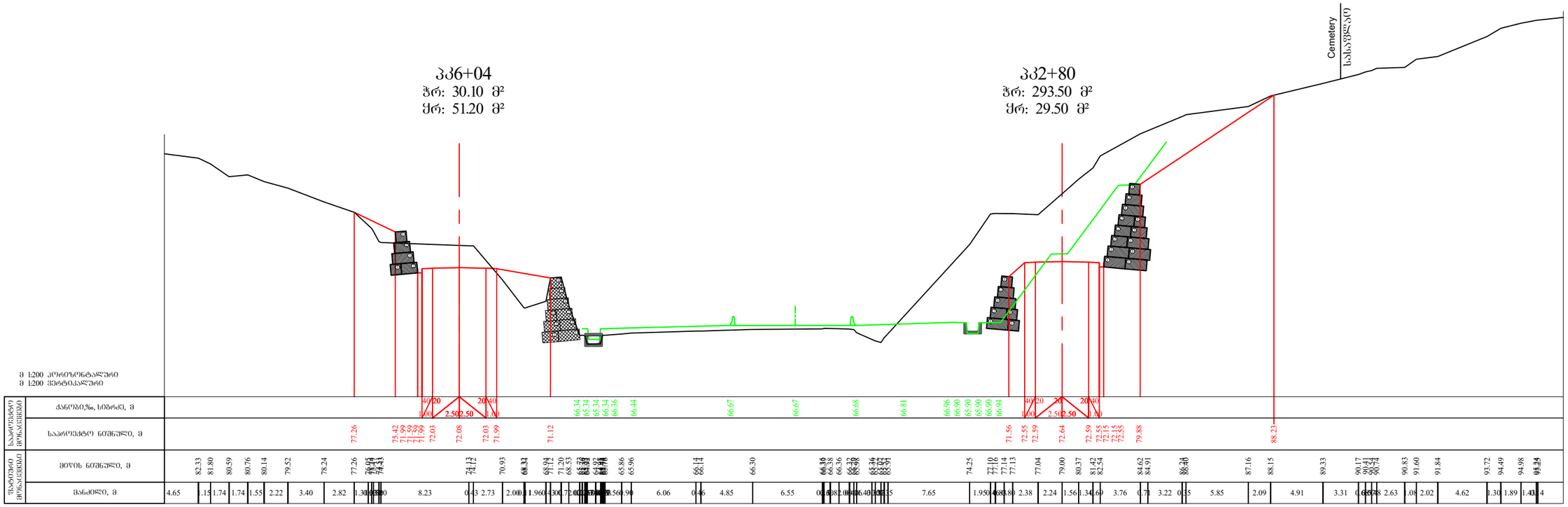

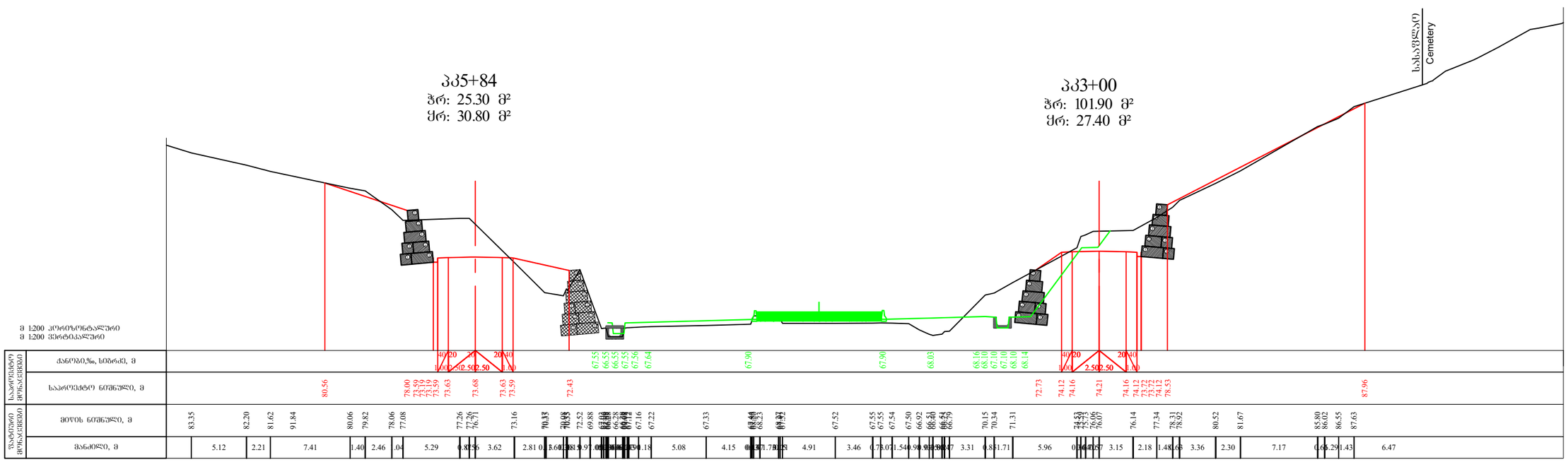

საქართველოს რეგიონალური განვითარებისა და ინფრასტრუქტურის სამინისტრო საქართველოს საავტომობილო გზების დეპარტამენტი	დამკვეთი	შემსრულებელი	დირექტორი	ა. ბერიძე	
	შ.პ.ს. გზა	შ.პ.ს. კლოტოიდა	პრ.ავტორი	ვ. მიქელაძე	
			დახაზა	ვ. ადონია	

საერთაშორისო მნიშვნელობის ხენაკი-ფოთი (ასაძეები)-სარფი (თურქეთის რესპუბლიკის საზღვარი) საავტომობილო გზის ჩაქვი-მახინჯაურის მონაკვეთზე კმ92+100, საავტომობილო გვირაბის მიმდებარედ, მოსაბრუნებელი საავტომობილო გზის მშენებლობა პკ0+00-პკ8+60

განივი პროფილები პკ 0+00 - პკ 8+74

დაამტკიცა:	
თარიღი	
ნახაზის ნომერი	4/8
თარიღი	2018
მასშტაბი 1:200	
ნახაზის ორიგინალური ზომა	

პკ5+64
ჭრ: 58.00 მ²
ყრ: 28.70 მ²

პკ3+20
ჭრ: 135.80 მ²
ყრ: 26.20 მ²

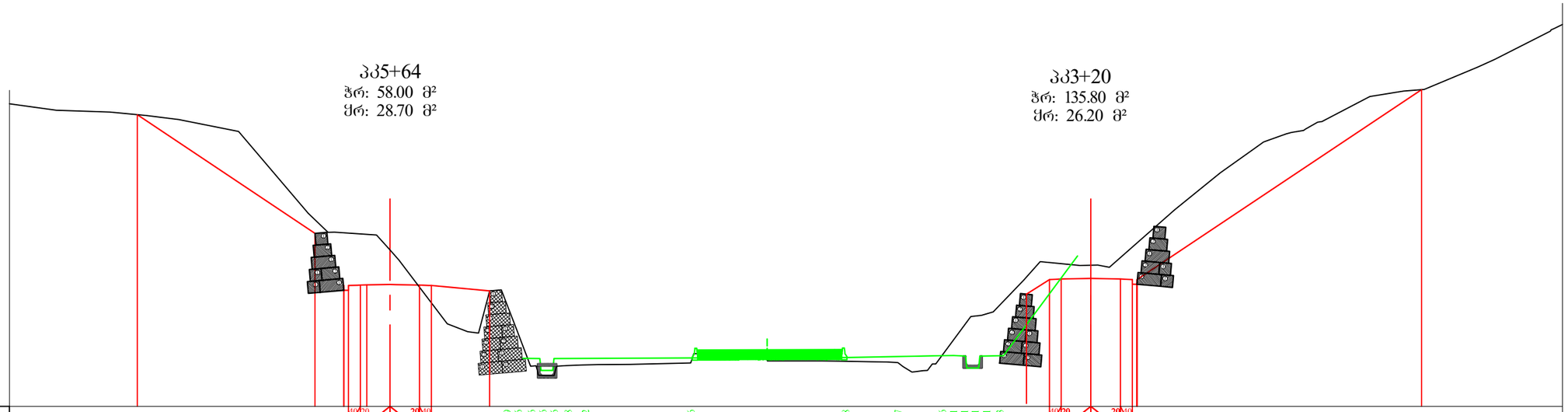

მ 1:200 კოორდინატებში
მ 1:200 ვერტიკალურში

| | | |

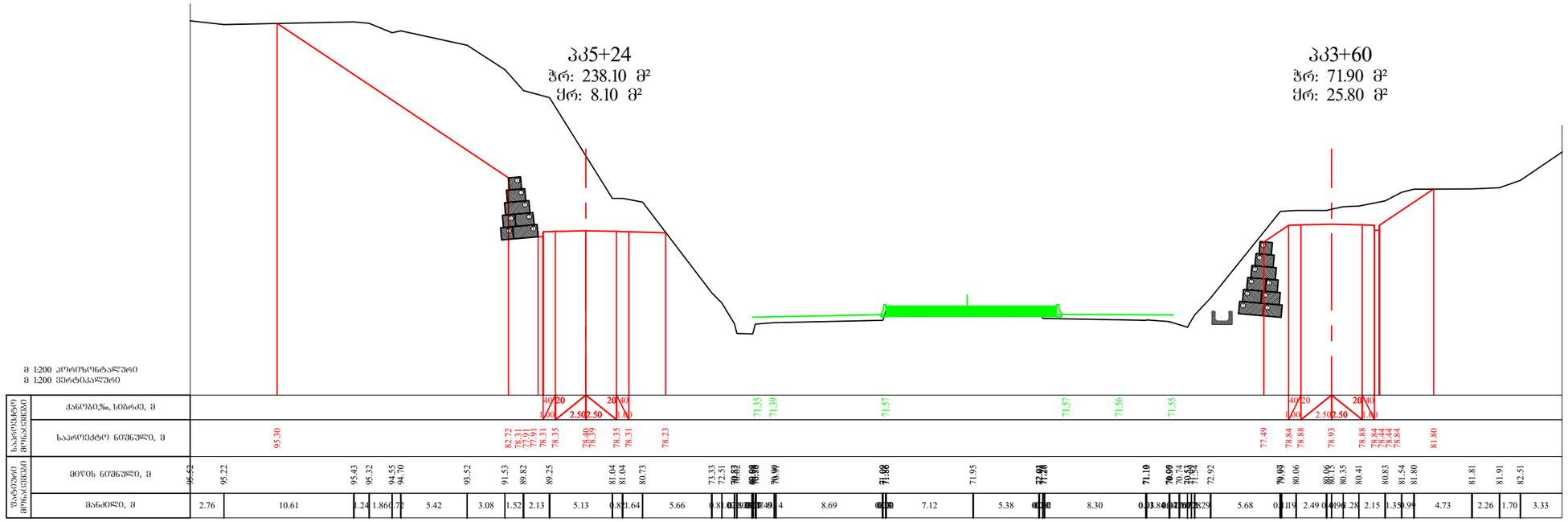

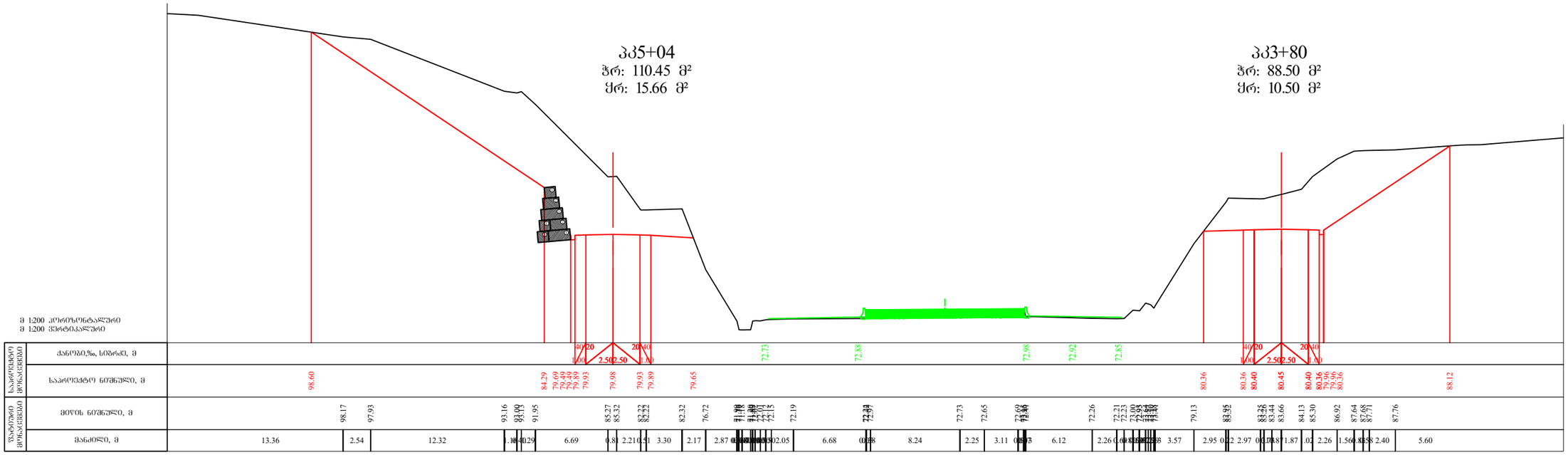

საქართველოს რეგიონალური განვითარებისა და ინფრასტრუქტურის სამინისტრო საქართველოს საავტომობილო გზების დეპარტამენტი	დამკვეთი	შემსრულებელი	დირექტორი	ა. ბერიძე	
	შ.პ.ს. გზა	შ.პ.ს. კლოტოიდა	პრ.ავტორი	პ. მიქელაძე	
			დახაზა	ვ. ადონია	

საერთაშორისო მნიშვნელობის სენაკი-ზუღდიდი (ასაძეცევი)-სარფი (თურქეთის რესპუბლიკის საზღვარი) საავტომობილო გზის ჩაქვი-მახინჯაურის მონაკვეთზე კმ92+100, საავტომობილო გვირაბის მიმდებარედ, მოსაბრუნებელი საავტომობილო გზის მშენებლობა პკ0+00-პკ8+60

განივი პროფილები პკ 0+00 - პკ 8+74

დაამტკიცა:	
ნახაზის ნომერი	4/10
თარიღი	2018
თარიღი	
მასშტაბი 1:200	
ნახაზის ორიგინალური ზომა	

პკ4+00
ჭრ: 35.00 მ²
ყრ: 11.50 მ²

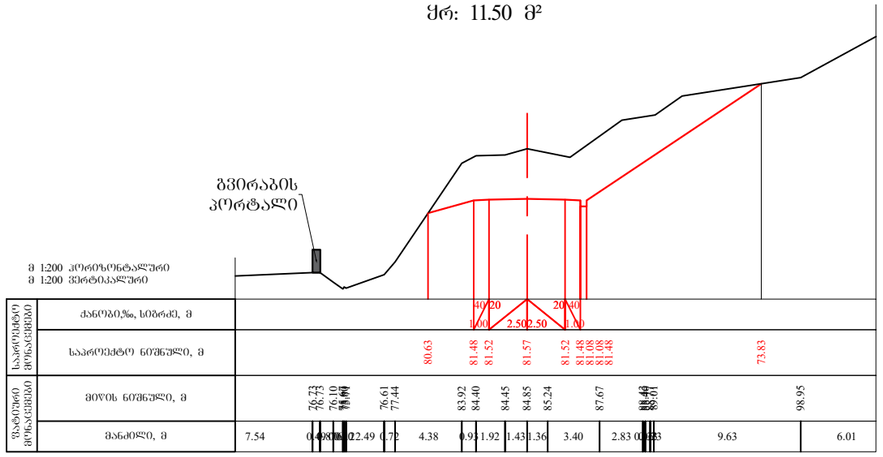

პკ4+20
ჭრ: 37.00 მ²
ყრ: 2.35 მ²

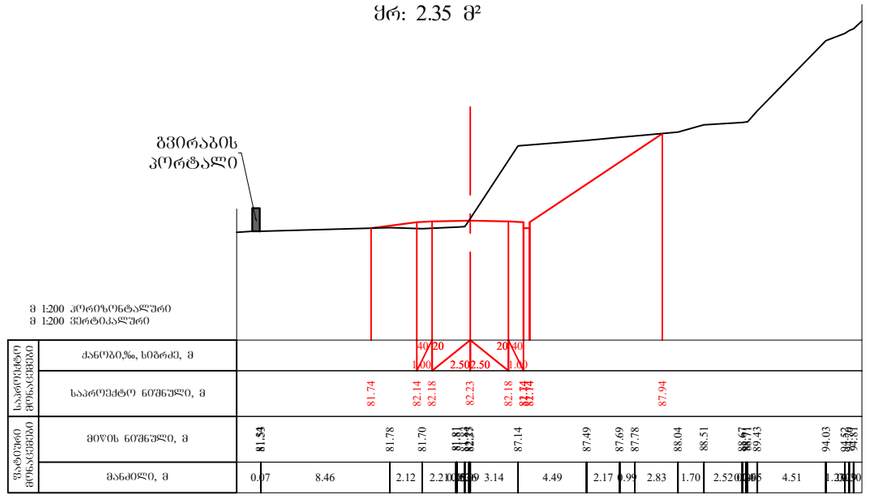

პკ4+40
ჭრ: 55.20 მ²
ყრ: 3.35 მ²

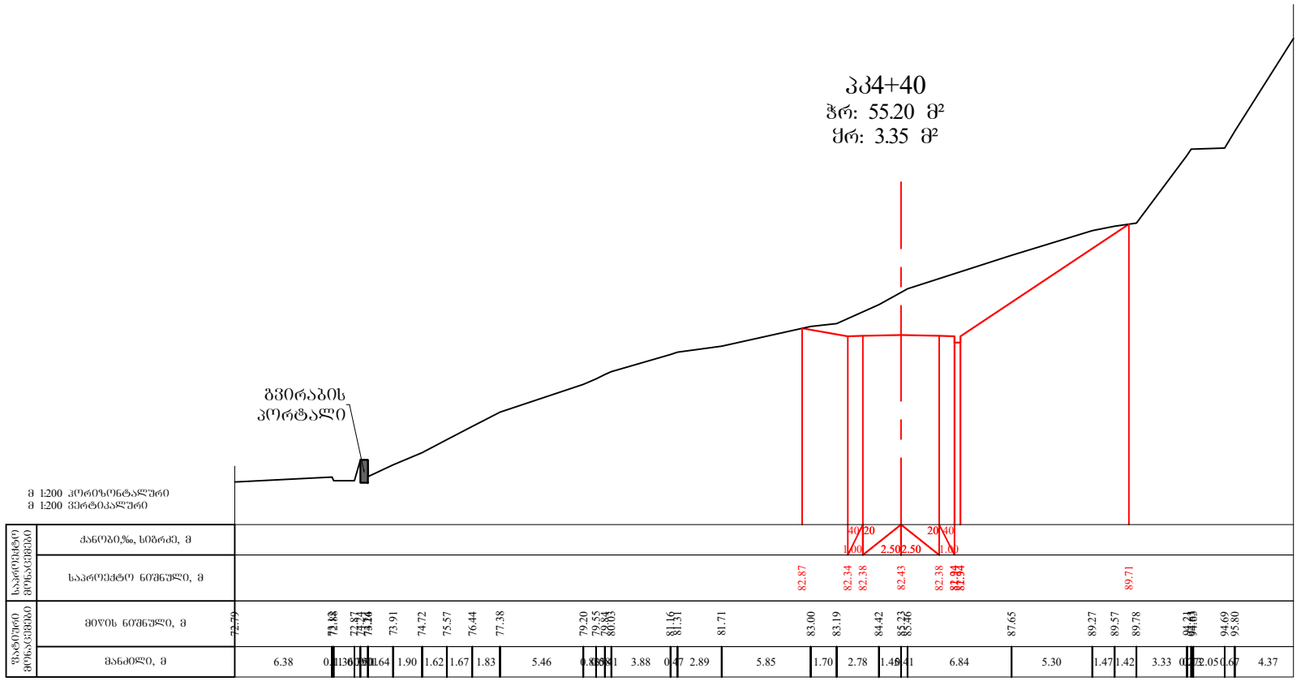

საქართველოს რეგიონალური განვითარებისა და ინფრასტრუქტურის სამინისტრო საქართველოს საავტომობილო გზების დეპარტამენტი	დამკვეთი	შემსრულებელი	დირექტორი	ა. ბერიძე		საერთაშორისო მნიშვნელობის ხენაკი-ფოთი (ასაძვევი)-სარფი (თურქეთის რესპუბლიკის საზღვარი) საავტომობილო გზის ჩაქვი-მახინჯაურის მონაკვეთზე კმ92+100, საავტომობილო გვირაბის მიმდებარედ, მოსაბრუნებელი საავტომობილო გზის შეძენებლობა პკ0+00-პკ8+60	დაამტკიცა:	ნახაზის ნომერი	4/11
	შ.პ.ს. გზა	შ.პ.ს. კლოტოიდა	პრ.ავტორი	პ. მიქელაძე				თარიღი	2018
			დახაზა	ვ. ადონია		განივი პროფილები პკ 0+00 - პკ 8+74	თარიღი	მასშტაბი 1:200	
								ნახაზის ორიგინალური ზომა	

პკ4+60
ჭრ: 34.55 მ²
ყრ: 2.75 მ²

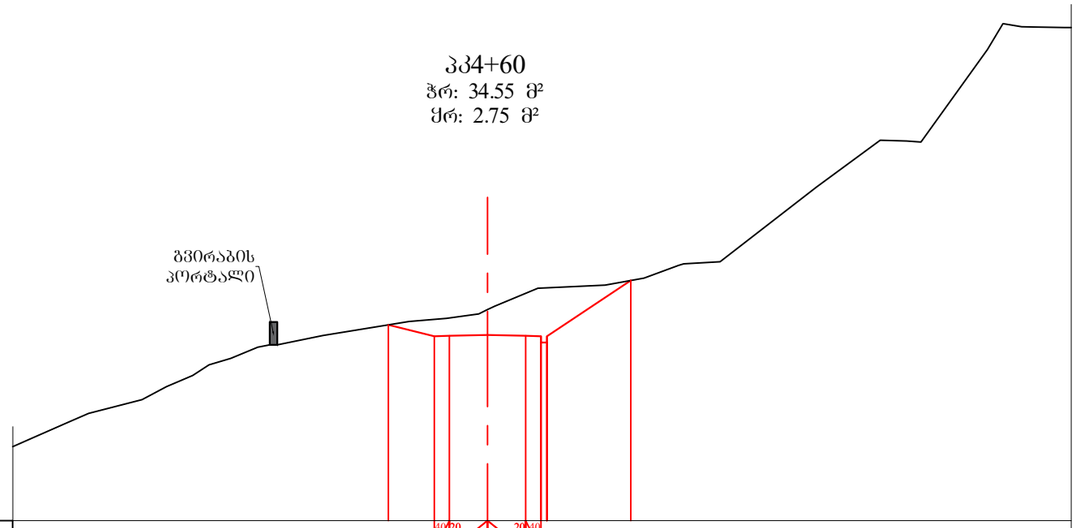

მ 1:200 კორიზონტალური
მ 1:200 ვერტიკალური

ბაგირუბანის მონაკვეთები	ქანობი,‰, სიმაღლე, მ
	საპროექტო ნიშნული, მ
ზაფენილის მონაკვეთები	მიწის ნიშნული, მ
	მანძილი, მ

ქანობი,‰, სიმაღლე, მ: 40 20 100 2.50 2.50 20 40 100

საპროექტო ნიშნული, მ: 82.84 82.08 82.12 82.17 82.12 85.75

მიწის ნიშნული, მ: 74.86 75.44 76.48 77.03 77.93 78.78 79.51 80.21 80.64 81.22 82.14 83.06 83.27 83.51 83.84 84.07 85.25 85.45 85.91 86.33 86.84 86.97 91.87 94.95 94.90 94.82 100.89 102.59 102.39 102.38 102.34

მანძილი, მ: 1.32 2.37 1.28 3.52 1.59 1.73 .08 1.42 1.51 4.53 5.66 2.45 1.83 0.68 0.68 0.68 2.82 4.41 2.56 2.27 0.54 2.39 6.33 4.17 1.74 0.93 4.36 .03 1.22 0.81 1.98

პკ4+80
ჭრ: 43.00 მ²
ყრ: 2.80 მ²

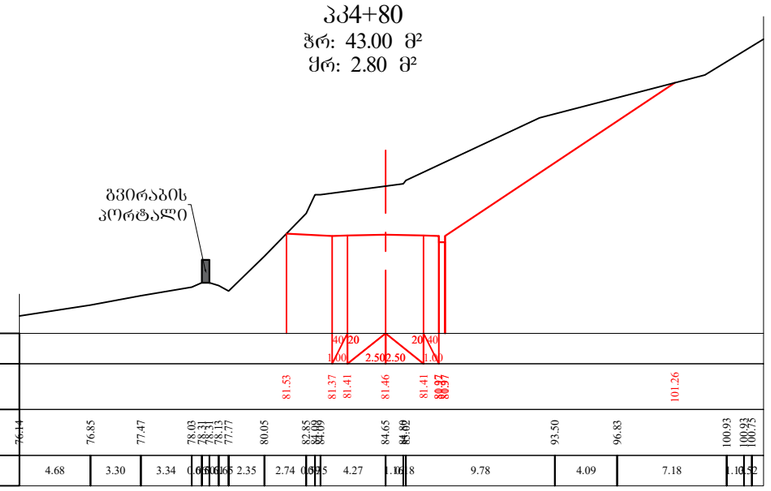

მ 1:200 კორიზონტალური
მ 1:200 ვერტიკალური

ბაგირუბანის მონაკვეთები	ქანობი,‰, სიმაღლე, მ
	საპროექტო ნიშნული, მ
ზაფენილის მონაკვეთები	მიწის ნიშნული, მ
	მანძილი, მ

ქანობი,‰, სიმაღლე, მ: 40 20 100 2.50 2.50 20 40 100

საპროექტო ნიშნული, მ: 81.53 81.37 81.41 81.46 81.41 101.26

მიწის ნიშნული, მ: 76.14 76.85 77.47 78.03 78.31 78.62 78.13 77.77 80.05 82.85 83.09 83.09 84.65 84.89 84.92 93.50 96.83 100.93 100.93 100.73

მანძილი, მ: 4.68 3.30 3.34 0.68 0.68 0.68 0.68 2.35 2.74 0.68 0.68 4.27 1.16 1.18 9.78 4.09 7.18 1.10 .82

საქართველოს რეგიონალური განვითარებისა და ინფრასტრუქტურის სამინისტრო საქართველოს საავტომობილო გზების დეპარტამენტი	დამკვეთი	შემსრულებელი	დირექტორი	ა. ბერიძე		საერთაშორისო მნიშვნელობის სენაკი-ფოთი (ასაძეები)-სარფი (თურქეთის რესპუბლიკის საზღვარი) საავტომობილო გზის ნაძვი-მახინჯაურის მონაკვეთზე კმ92+100, საავტომობილო გვირაბის მიმდებარედ, მოსაბრუნებელი საავტომობილო გზის მშენებლობა პკ0+00-პკ8+60	დაამტკიცა:	ნახაზის ნომერი	4/12
	შ.პ.ს. გზა	შ.პ.ს. კლოტოიდა	პრ.ავტორი	პ. მიქელაძე				თარიღი	2018
			დახაზა	ვ. ადონია		განივი პროფილები პკ 0+00 - პკ 8+74	თარიღი	მასშტაბი 1:200
								ნახაზის ორიგინალური ზომა