
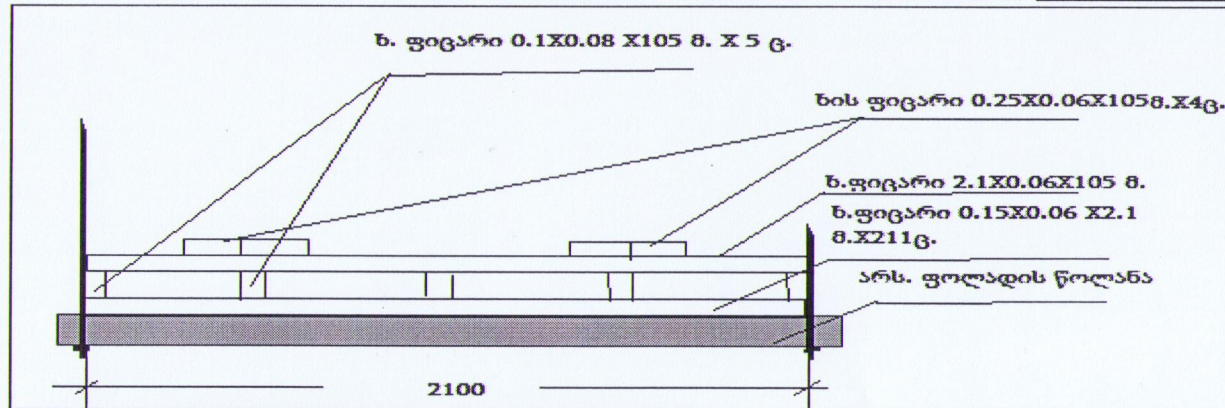




ზაშურის მუნიციპალიტეტის, ცხრაშუნის ადმინისტრაციული ერთეულის სოფლებთან( რბონა, დამრხეულა ) დამაკავშირებელი საავტომობილო ხიდის რეაბილიტაციის სამუშაოები

რუკის გაზომვა

☒ კოორდინატები ☐ მანძილი ☐ ფართობი

X: 4849271.653 Y: 5155506.709



ზაშურის მუნიციპალიტეტის მერიის მეორადი სტრუქტურული ერთეულის ეკონომიკური განვითარების სამსახურის ინფრასტრუქტურის განვითარებისა და კეთილმოწყობის განყოფილების ხელმძღვანელი: გ.პაპიაშვილი

ზაშურის მუნიციპალიტეტის მერიის მეორადი სტრუქტურული ერთეულის ეკონომიკური განვითარების სამსახურის ინფრასტრუქტურის განვითარებისა და კეთილმოწყობის განყოფილების მესამე რანგის მეორე კატეგორიის უფროსი სპეციალისტი: გ.უღუმბელაშვილი