



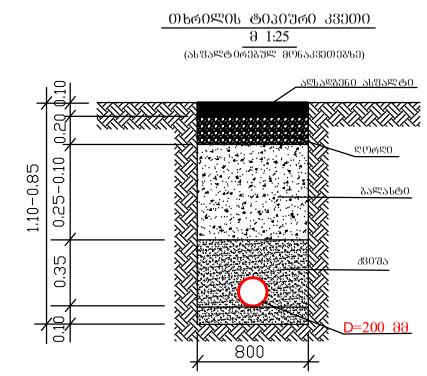

მაშტაბი **ვერ. 1:50** **პორ. 1:100**

მილის დასახელება, მასალა და დიამეტრი	კანალიზაციის საპ. პოლიეთილენის გოფრირებული მილი D=150 მმ; L=9.0 მ.
მილის ჩაღრმავება მიწის ზედაპირიდან	1.00 / 0.85 / 1.00
მილის ძირის ნიშნული	63.69 / 63.15 / 63.00
მიწის ზედაპირის ნიშნული	64.69 / 64.00
მ ა ნ ძ ი ლ ე ბ ი	9.00
ქანობი / სიგრძე	0.034 / 9.00
პიკეტები	0+00 0+09
სიტუაცია	არს. ჭა-1 D=150 მმ; L=9.0 მ. საპ. ჭა-1

მილის დასახელება, მასალა და დიამეტრი	კანალიზაციის საპ. პოლიეთილენის გოფრირებული მილი D=150 მმ; L=9.0 მ.
მილის ჩაღრმავება მიწის ზედაპირიდან	1.00 / 0.85 / 1.00
მილის ძირის ნიშნული	64.58 / 64.37 / 63.22
მიწის ზედაპირის ნიშნული	63.58 / 64.22
მ ა ნ ძ ი ლ ე ბ ი	7.60
ქანობი / სიგრძე	0.028 / 7.60
პიკეტები	0+00 0+07.6
სიტუაცია	არს. ჭა-2 D=150 მმ; L=7.60 მ. საპ. ჭა-2

შ ე ნ ი შ ვ ნ ე ბ ი

1. სამშენებლო სამუშაოები ჩატარებულ იქნას ქ. ოზურგეთის წყალსადენ-კანალიზაციის ქსელების საექსპლოატაციოსამსახურთან შეთანხმებით და უშუალო მონაწილეობით რაიონული ქსელების და კანალიზაციის მთავარი კოლექტორების საექსპლუატაციო სამსახურთან. ერთად
2. სამუშაოების წარმოების დროს დაცული იქნას უსაფრთხოების წესები.

ქ. ოზურგეთში აკაკის ქუჩა №25-ში კანალიზაციის შიდა ქსელის რეაბილიტაცია				
დირექტორი	გ.ბარგულია		ბრძივი პროფილი და ტრასის კვეთი	შ.პ.ს. "ჰიდროგეო-დეზიური ცენტრი"
მთ. ინჟინერი	გ.თიკარაძე			
შესრულა	გ.სტეფნაძე			