ПК 0+00

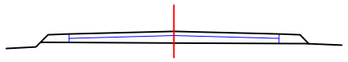

M 1:100 по горизонтали
M 1:100 по вертикали

საპროექტო გრანიები	ქანობი, ‰, სიგრძე, მ	0.50 -40,0‰	2.50 -25,0‰	2.50 -25,0‰	0.50 -40,0‰	
	საპროექტო ნიშნულები, მ	968.45	968.76 968.82	968.76	968.45	
ზაფხულის გრუნტები	მიწის ნიშნულები, მ	968.56	968.54	968.52 968.53		
	მანძილი, მ	0.50	2.50	2.50	0.50	

ПК 0+30

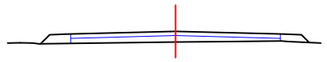

M 1:100 по горизонтали
M 1:100 по вертикали

საპროექტო გრანიები	ქანობი, ‰, სიგრძე, მ	0.50 -40,0‰	2.50 -25,0‰	2.50 -25,0‰	0.50 -40,0‰	
	საპროექტო ნიშნულები, მ	968.13 968.03 968.32	968.34 968.40	968.34 968.32 968.03		
ზაფხულის გრუნტები	მიწის ნიშნულები, მ	968.12 968.10	968.14 968.16	968.17 968.16	968.12	
	მანძილი, მ	0.50	2.50	2.50	0.50	

ПК 0+60

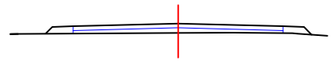

M 1:100 по горизонтали
M 1:100 по вертикали

საპროექტო გრანიები	ქანობი, ‰, სიგრძე, მ	0.50 -40,0‰	2.50 -25,0‰	2.50 -25,0‰	0.50 -40,0‰	
	საპროექტო ნიშნულები, მ	967.44	967.31 967.60 967.62	967.68	967.62 967.60 967.31	
ზაფხულის გრუნტები	მიწის ნიშნულები, მ	967.44		967.46	967.47	967.45 967.42 967.39
	მანძილი, მ	0.50	2.50	2.50	0.50	

ПК 0+90

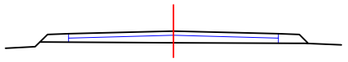

M 1:100 по горизонтали
M 1:100 по вертикали

საპროექტო გრანიები	ქანობი, ‰, სიგრძე, მ	0.50 -40,0‰	2.50 -25,0‰	2.50 -25,0‰	0.50 -40,0‰	
	საპროექტო ნიშნულები, მ	966.73	966.58 966.87 966.89	966.95	966.89	966.87 966.58
ზაფხულის გრუნტები	მიწის ნიშნულები, მ			966.70 966.70	966.83	966.77 966.78
	მანძილი, მ	0.50	2.50	2.50	0.50	

ПК 1+24

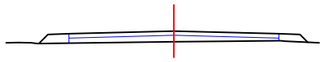

M 1:100 по горизонтали
M 1:100 по вертикали

საპროექტო გრანიები	ქანობი, ‰, სიგრძე, მ	0.50 -40,0‰	2.50 -25,0‰	2.50 -25,0‰	0.50 -40,0‰	
	საპროექტო ნიშნულები, მ	965.90	966.78	966.85	966.79	965.90
ზაფხულის გრუნტები	მიწის ნიშნულები, მ	965.95	965.94	965.98	965.94	965.95
	მანძილი, მ	0.50	2.50	2.50	0.50	

დამკვეთი	ხობის მუნიციპალიტეტის გამგეობა	პროექტის დასახელება	ხობის მუნიციპალიტეტი ჭყონდიდელის ქუჩა	კონსულტანტი	„ჯი-ემ ინჟინერინგ ჯორჯია"	ID. 444547313 ქ. ხობი, დადიანის ქ.№185	დირექტორი	მანუჩარ გოგია	დაპროექტება	
დასახელება	განივი ჭრილი	ნახაზის ორიგინალური ზომა A1(594x841)								
		მასშტაბი H=1:100 V=1:100		თარიღი 2017						
		ნახაზი №								