სოფელ ნადაბურში ცენტრალური სასოფლო გზის მობეტონება

SCALE 1:100
LINE LEVEL 440.00 m

KM 1+200.000

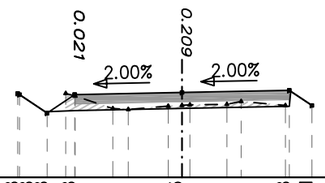

KM 1+220.000

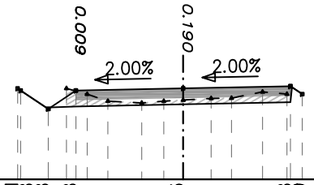

საპროექტო ნიშნული	441.368 441.348 441.048 441.348 441.383 441.418 441.171	441.481 441.448 441.148 441.448 441.483 441.518 441.389
ღერძის ხაზიდან დაშორება	2.680 2.650 2.200 1.750 0.000 1.750 2.119	2.700 2.650 2.200 1.750 0.000 1.750 1.943
არსებული ნიშნული	441.368 441.325 441.120 441.107 441.161 441.174 441.181 441.190 441.237 441.171	441.481 441.387 441.275 441.244 441.274 441.292 441.318 441.323 441.425 441.389
ღერძის ხაზიდან დაშორება	1.896 1.741 1.128 0.876 0.224 0.000 0.130 0.732 0.965 1.687	1.904 1.566 1.228 0.675 0.316 0.000 0.456 0.788 1.296 1.693

SCALE 1:100
LINE LEVEL 440.00 m

KM 1+240.000

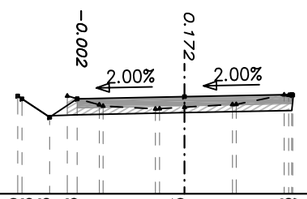

KM 1+260.000

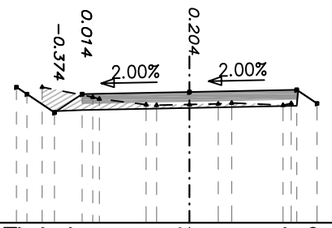

საპროექტო ნიშნული	441.595 441.548 441.248 441.548 441.583 441.618 441.607	442.211 442.097 441.797 442.097 442.132 442.167 441.945
ღერძის ხაზიდან დაშორება	2.721 2.650 2.200 1.750 0.000 1.750 1.766	2.821 2.650 2.200 1.750 0.000 1.750 2.082
არსებული ნიშნული	441.595 441.450 441.429 441.382 441.388 441.411 441.456 441.457 441.614 441.607	442.211 442.048 442.019 441.925 441.916 441.928 441.938 441.952 441.917 441.945
ღერძის ხაზიდან დაშორება	1.911 1.390 1.328 0.475 0.408 0.000 0.782 0.844 1.626 1.700	2.402 1.576 1.469 0.707 0.536 0.000 0.469 0.690 1.527 1.661

დირექტორი	ბ. ბარბულია			შპს	ბანივი ჭრილები
მთ. ინჟინერი	ბ. ტიკარაძე			არქიტექტურა და პროექტი	
					C 4-15

Edited with the trial version of
Foxit Advanced PDF Editor
To remove this notice, visit:
www.foxitsoftware.com/shopping

სოფელ ნადაბურში ცენტრალური სასოფლო გზის მობეტონება

SCALE 1:100
LINE LEVEL 441.00 m

KM 1+280.000

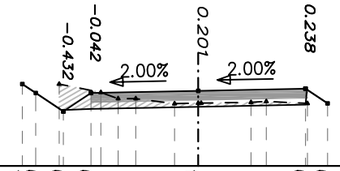

KM 1+300.000

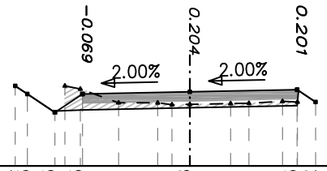

	KM 1+280.000	KM 1+300.000
საპროექტო ნიშნული	442.334 442.189 441.889 442.189 442.224 442.259 442.019	442.304 442.173 441.873 442.173 442.208 442.243 442.042
ღერძის ხაზიდან დაშორება	2.868 2.650 2.200 1.750 0.000 1.750 2.110	2.848 2.650 2.200 1.750 0.000 1.750 2.051
არსებული ნიშნული	442.334 442.199 442.097 442.097 442.016 442.023 442.024 442.036 442.051 442.019	442.304 442.254 442.028 442.028 441.998 442.004 442.016 442.021 442.054 442.042
ღერძის ხაზიდან დაშორება	2.269 1.589 1.307 1.018 0.386 0.000 0.047 0.861 1.110 1.781	2.038 1.786 1.162 0.524 0.290 0.000 0.665 0.964 1.512 1.755

SCALE 1:100
LINE LEVEL 441.00 m

KM 1+320.000

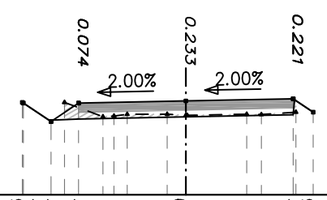

KM 1+340.000

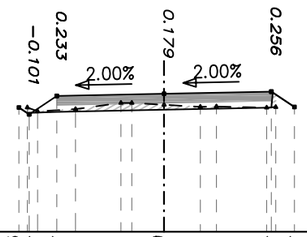

	KM 1+320.000	KM 1+340.000
საპროექტო ნიშნული	442.506 442.494 442.194 442.494 442.529 442.564 442.346	443.026 442.914 443.214 443.249 443.284 443.034
ღერძის ხაზიდან დაშორება	2.667 2.650 2.200 1.750 0.000 1.750 2.077	2.367 2.200 1.750 0.000 1.750 2.126
არსებული ნიშნული	442.506 442.272 442.283 442.312 442.313 442.296 442.295 442.313 442.308 442.346	443.026 442.964 442.999 443.100 443.100 443.070 443.037 443.042 443.023 443.034
ღერძის ხაზიდან დაშორება	1.980 1.352 1.172 0.957 0.305 0.000 0.022 0.991 1.231 1.794	2.230 2.062 1.443 0.704 0.526 0.000 0.592 0.854 1.673 1.822

დირექტორი	ბ. ბარბულია			შ.პ.ს	
მთ. ინჟინერი	ბ. ტიკარაძე			არქიტექტურა და პროექტი	ბანივი ბრილები
					C 4-16

Edited with the trial version of
Foxit Advanced PDF Editor
To remove this notice, visit:
www.foxitsoftware.com/shopping

სოფელ ნადაბურში ცენტრალური სასოფლო გზის მობეტონება

SCALE 1:100
LINE LEVEL 443.00 m

KM 1+360.000

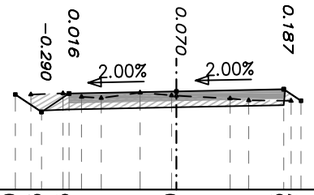

KM 1+380.000

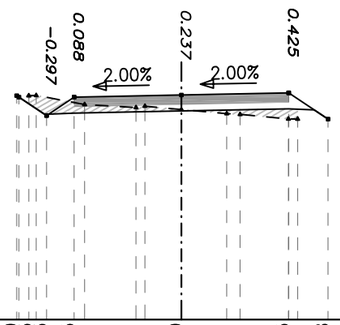

საპროექტო ნიშნული	444.550	444.265	444.565				444.600				444.635	444.447	446.650	446.625	446.325	446.625			446.660			446.695	446.268
ღერძის ხაზიდან დაშორება	2.626	2.200	1.750				0.000				1.750	2.033	2.687	2.650	2.200	1.750			0.000			1.750	2.391
არსებული ნიშნული	444.550	444.568	444.511	444.493	444.581	444.534	444.530	444.484	444.455	444.447			446.650	446.654	446.505	446.457	446.477	446.423	446.357	446.345	446.270	446.268	
ღერძის ხაზიდან დაშორება	2.374	1.849	1.546	1.225	0.592	0.079	0.000	0.875	1.180	1.871			2.491	2.369	1.579	0.742	0.595	0.000	0.738	0.957	1.745	1.895	

SCALE 1:100
LINE LEVEL 447.00 m

KM 1+400.000

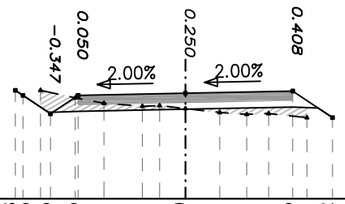

KM 1+420.000

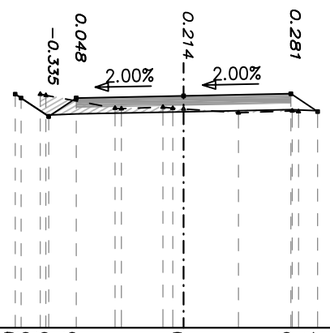

საპროექტო ნიშნული	448.768	448.685	448.385	448.685			448.720				448.755	448.322	450.809	450.745	450.445	450.745			450.780			450.815	450.524
ღერძის ხაზიდან დაშორება	2.774	2.650	2.200	1.750			0.000				1.750	2.399	2.746	2.650	2.200	1.750			0.000			1.750	2.186
არსებული ნიშნული	448.768	448.644	448.557		448.508	448.518	448.470	448.406	448.376	448.388	448.322		450.809	450.789		450.580	450.572	450.597	450.579	450.567	450.505	450.535	450.524
ღერძის ხაზიდან დაშორება	2.363	1.798	1.329		0.702	0.421	0.000	0.560	0.999	1.358	1.983		2.337	2.245		1.117	1.014	0.337	0.176	0.000	0.896	1.772	1.875

დირექტორი	ბ. ბარბულია			შპს	
მთ. ინჟინერი	ბ. ტიკარაძე			არქიტექტურა და პროექტი	ბანივი ბრილები
					C 4-17

Edited with the trial version of
Foxit Advanced PDF Editor
To remove this notice, visit:
www.foxitsoftware.com/shopping

სოფელ ნადაბურში ცენტრალური სასოფლო გზის მობეტონება

SCALE 1:100
LINE LEVEL 451.00 m

KM 1+440.000

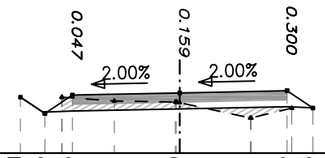

KM 1+460.000

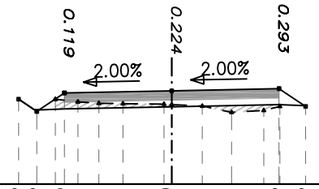

საპროექტო ნიშნული	451.911 451.645 451.945 451.980 452.015 451.733	452.383 452.185 452.485 452.520 452.555 452.265
ღერძის ხაზიდან დაშორება	2.599 2.200 1.750 0.000 1.750 2.172	2.498 2.200 1.750 0.000 1.750 2.184
არსებული ნიშნული	451.911 451.910 451.849 451.832 451.832 451.831 451.820 451.572 451.572 451.733	452.383 452.340 452.316 452.311 452.302 452.295 452.270 452.168 452.200 452.265
ღერძის ხაზიდან დაშორება	1.927 1.919 1.067 0.072 0.060 0.049 0.000 1.151 1.165 1.827	1.899 1.530 1.190 0.795 0.126 0.000 0.499 0.976 1.501 1.764

SCALE 1:100
LINE LEVEL 452.00 m

KM 1+480.000

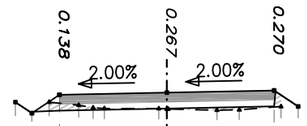

KM 1+500.000

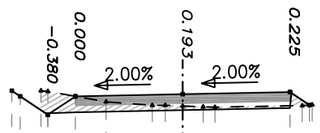

საპროექტო ნიშნული	453.444 453.265 453.565 453.600 453.635 453.373	455.767 455.675 455.375 455.675 455.710 455.745 455.533
ღერძის ხაზიდან დაშორება	2.469 2.200 1.750 0.000 1.750 2.142	2.787 2.650 2.200 1.750 0.000 1.750 2.068
არსებული ნიშნული	453.444 453.395 453.354 453.340 453.338 453.333 453.332 453.313 453.320 453.373	455.767 455.755 455.586 455.529 455.529 455.517 455.503 455.498 455.524 455.537
ღერძის ხაზიდან დაშორება	1.919 1.436 1.203 1.018 0.131 0.000 0.022 0.819 1.182 1.862	2.311 2.200 1.249 0.496 0.285 0.000 0.333 0.527 1.950 2.113

დირექტორი	ბ. ბარბულია			შ.პ.ს	
მთ. ინჟინერი	ბ. ტიკარაძე			არქიტექტურა და პროექტი	ბანივი ჭრილები
					C 4-18

Edited with the trial version of
Foxit Advanced PDF Editor
To remove this notice, visit:
www.foxitsoftware.com/shopping

სოფელ ნადაბურში ცენტრალური სასოფლო გზის მობეტონება

SCALE 1:100
LINE LEVEL 456.00 m

KM 1+520.000

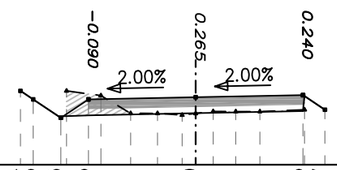

KM 1+540.000

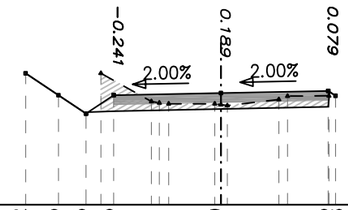

საპროექტო ნიშნული	457.204 457.065 456.765 457.065 457.100 457.135 456.897	458.142 457.785 457.485 457.785 457.820 457.855 457.776
ღერძის ხაზიდან დაშორება	2.858 2.650 2.200 1.750 0.000 1.750 2.108	3.186 2.650 2.200 1.750 0.000 1.750 1.869
არსებული ნიშნული	457.204 457.127 456.838 456.836 456.810 456.836 456.868 456.866 456.866 456.897	458.142 457.683 457.661 457.645 457.646 457.632 457.617 457.715 457.771 457.776
ღერძის ხაზიდან დაშორება	2.107 1.547 1.062 0.622 0.221 0.000 0.285 0.654 1.048 1.775	1.958 1.133 1.004 0.852 0.100 0.000 0.104 0.944 1.087 1.763

SCALE 1:100
LINE LEVEL 457.00 m

KM 1+560.000

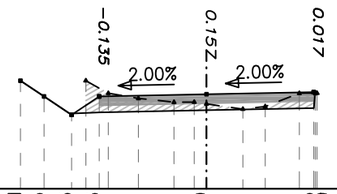

KM 1+580.000

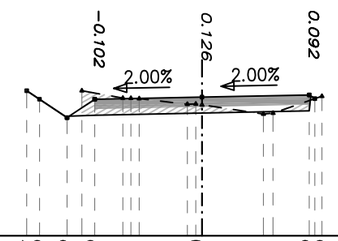

საპროექტო ნიშნული	458.761 458.505 458.205 458.505 458.540 458.575 458.559	459.364 459.225 458.925 459.225 459.260 459.295 459.235
ღერძის ხაზიდან დაშორება	3.034 2.650 2.200 1.750 0.000 1.750 1.775	2.859 2.650 2.200 1.750 0.000 1.750 1.840
არსებული ნიშნული	458.761 458.557 458.473 458.411 458.412 458.383 458.298 458.341 458.557 458.559	459.364 459.244 459.242 459.236 459.144 459.149 459.134 458.985 458.999 459.275
ღერძის ხაზიდან დაშორება	1.968 1.601 1.110 0.531 0.200 0.000 0.593 0.957 1.514 1.803	1.959 1.290 1.159 1.024 0.239 0.101 0.000 1.003 1.159 1.956

დირექტორი	გ. გარგულია			შ.პ.ს	
მთ. ინჟინერი	გ. ტიკარაძე			არქიტექტურა და პროექტი	განივი ჭრილები
					C 4-19

Edited with the trial version of
Foxit Advanced PDF Editor
To remove this notice, visit:
www.foxitsoftware.com/shopping

სოფელ ნადაბურში ცენტრალური სასოფლო გზის მობეტონება

SCALE 1:100
LINE LEVEL 459.00 m

KM 1+600.000

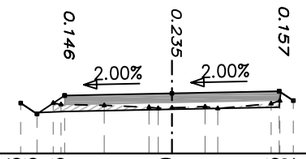

KM 1+620.000

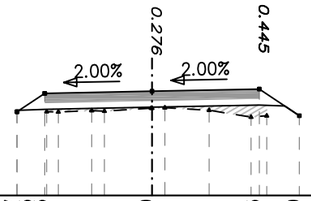

	KM 1+600.000	KM 1+620.000
საპროექტო ნიშნული	459.823 459.645 459.945 459.980 460.015 459.862	460.367 460.365 460.665 460.700 460.735 460.300
ღერძის ხაზიდან დაშორება	2.466 2.200 1.750 0.000 1.750 1.980	2.202 2.200 1.750 0.000 1.750 2.402
არსებული ნიშნული	459.823 459.800 459.786 459.755 459.737 459.745 459.765 459.734 459.812 459.862	460.367 460.363 460.383 460.375 460.423 460.424 460.431 460.390 460.279 460.300
ღერძის ხაზიდან დაშორება	1.937 1.810 1.104 0.373 0.224 0.000 0.541 0.748 1.617 1.761	1.719 1.529 0.983 0.776 0.013 0.000 0.209 0.932 1.615 1.871

SCALE 1:100
LINE LEVEL 459.00 m

KM 1+640.000

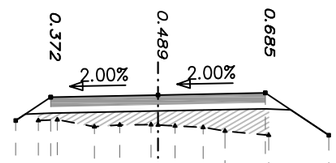

KM 1+660.000

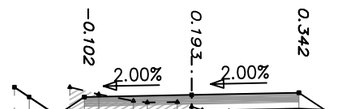

	KM 1+640.000	KM 1+660.000
საპროექტო ნიშნული	460.732 461.112 461.147 461.182 460.492	460.672 460.512 460.212 460.512 460.547 460.582 460.242
ღერძის ხაზიდან დაშორება	2.321 1.750 0.000 1.750 2.785	2.890 2.650 2.200 1.750 0.000 1.750 2.261
არსებული ნიშნული	460.732 460.745 460.631 460.660 460.664 460.658 460.644 460.621 460.560 460.492	460.672 460.556 460.448 460.423 460.430 460.354 460.298 460.279 460.220 460.242
ღერძის ხაზიდან დაშორება	1.952 1.643 1.036 0.624 0.114 0.000 0.277 0.736 1.094 1.806	1.987 1.516 0.950 0.723 0.235 0.000 0.174 0.609 1.301 1.794

დირექტორი	ბ. ბარბულია			შ.პ.ს	
მთ. ინჟინერი	ბ. ტიკარაძე			არქიტექტურა და პროექტი	ბანივი ბრილები
					C 4-20

Edited with the trial version of
Foxit Advanced PDF Editor
To remove this notice, visit:
www.foxitsoftware.com/shopping

სოფელ ნადაბურში ცენტრალური სასოფლო გზის მობეტონება

SCALE 1:100
LINE LEVEL 457.00 m

KM 1+680.000

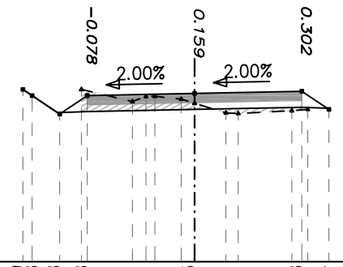

KM 1+700.000

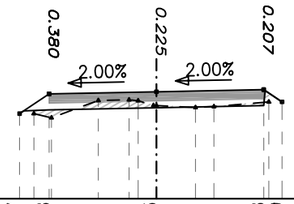

საპროექტო ნიშნული	459.809 459.708 459.408 459.708 459.743 459.778 459.484	458.387 458.708 458.743 458.778 458.579
ღერძის ხაზიდან დაშორება	2.800 2.650 2.200 1.750 0.000 1.750 2.191	2.232 1.750 0.000 1.750 2.050
არსებული ნიშნული	459.809 459.612 459.693 459.697 459.651 459.584 459.427 459.417 459.462 459.484	458.387 458.320 458.602 458.613 458.598 458.521 458.518 458.487 458.503 458.579
ღერძის ხაზიდან დაშორება	1.846 1.013 0.792 0.648 0.216 0.000 0.512 0.712 1.586 1.847	1.998 1.712 0.947 0.446 0.298 0.048 0.000 0.637 0.938 1.834

SCALE 1:100
LINE LEVEL 454.00 m

KM 1+720.000

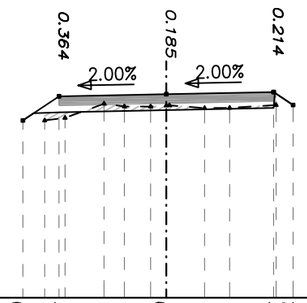

KM 1+740.000

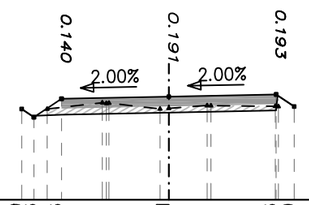

საპროექტო ნიშნული	456.890 457.284 457.319 457.354 457.142	455.479 455.346 455.646 455.681 455.716 455.520
ღერძის ხაზიდან დაშორება	2.340 1.750 0.000 1.750 2.067	2.399 2.200 1.750 0.000 1.750 2.045
არსებული ნიშნული	456.890 456.932 457.162 457.118 457.117 457.133 457.137 457.092 457.096 457.142	455.479 455.582 455.572 455.576 455.480 455.491 455.536 455.533 455.524 455.520
ღერძის ხაზიდან დაშორება	1.984 1.652 1.015 0.684 0.257 0.000 0.049 0.624 1.033 1.791	1.985 1.085 1.020 0.976 0.143 0.000 0.624 0.687 1.737 1.787

დირექტორი	ბ. ბარბულია			შპს	
მთ. ინჟინერი	ბ. ტიკარაძე			არქიტექტურა და პროექტი	ბანივი ბრილები
					C 4-21

Edited with the trial version of
Foxit Advanced PDF Editor
To remove this notice, visit:
www.foxitsoftware.com/shopping

სოფელ ნადაბურში ცენტრალური სასოფლო გზის მობეტონება

SCALE 1:100
LINE LEVEL 454.00 m

KM 1+760.000

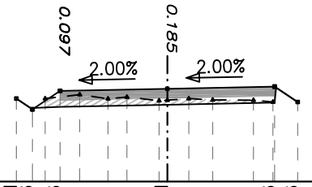

KM 1+780.000

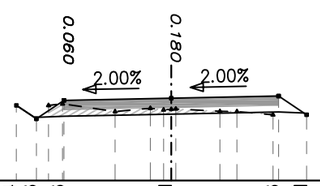

საპროექტო ნიშნული	455.351 455.176 455.476 455.511 455.546 455.296	455.224 455.006 455.306 455.341 455.376 455.071
ღერძის ხაზიდან დაშორება	2.463 2.200 1.750 0.000 1.750 2.126	2.526 2.200 1.750 0.000 1.750 2.208
არსებული ნიშნული	455.351 455.416 455.348 455.377 455.316 455.326 455.351 455.330 455.324 455.296	455.224 455.250 455.124 455.177 455.152 455.161 455.167 455.127 455.125 455.071
ღერძის ხაზიდან დაშორება	1.993 1.429 0.968 0.659 0.134 0.000 0.349 0.740 1.404 1.723	2.001 1.773 0.916 0.341 0.125 0.000 0.074 0.794 1.071 1.659

SCALE 1:100
LINE LEVEL 454.00 m

KM 1+800.000

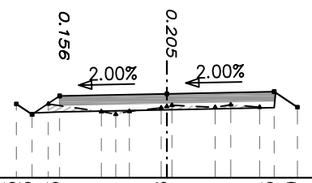

KM 1+820.000

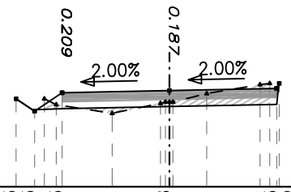

საპროექტო ნიშნული	455.203 455.033 455.333 455.368 455.403 455.150	455.433 455.233 455.533 455.568 455.603 455.685
ღერძის ხაზიდან დაშორება	2.456 2.200 1.750 0.000 1.750 2.129	2.501 2.200 1.750 0.000 1.750 1.791
არსებული ნიშნული	455.203 455.078 455.036 455.082 455.139 455.163 455.183 455.147 455.190 455.150	455.433 455.338 455.197 455.360 455.382 455.381 455.380 455.519 455.664 455.685
ღერძის ხაზიდან დაშორება	1.934 1.069 0.833 0.611 0.094 0.000 0.082 0.787 1.041 1.513	2.040 1.846 0.934 0.146 0.066 0.000 0.057 0.609 1.479 1.636

დირექტორი	გ. ბარბულია			შ.პ.ს	ბანივი ბრილები
მთ. ინჟინერი	გ. ტიკარაძე			არქიტექტურა და პროექტი	
					C 4-22

Edited with the trial version of
Foxit Advanced PDF Editor
To remove this notice, visit:
www.foxitsoftware.com/shopping

სოფელ ნადაბურში ცენტრალური სასოფლო გზის მობეტონება

SCALE 1:100
LINE LEVEL 452.00 m

KM 1+840.000

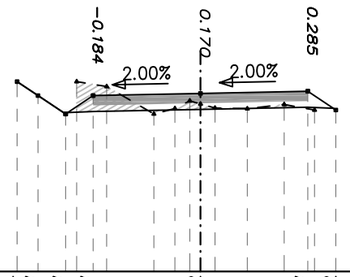

KM 1+860.000

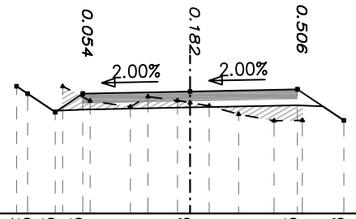

საპროექტო ნიშნული	455.094 454.867 454.567 454.867 454.902 454.937 454.632	454.074 453.953 453.653 453.953 453.988 454.023 453.518
ღერძის ხაზიდან დაშორება	2.991 2.650 2.200 1.750 0.000 1.750 2.208	2.831 2.650 2.200 1.750 0.000 1.750 2.508
არსებული ნიშნული	455.094 455.015 454.568 454.656 454.782 454.732 454.664 454.653 454.723 454.632	454.074 453.835 453.740 453.905 453.841 453.806 453.753 453.617 453.512 453.518
ღერძის ხაზიდან დაშორება	2.020 1.530 0.760 0.417 0.174 0.000 0.236 0.764 1.366 1.861	2.079 1.630 0.975 0.688 0.206 0.000 0.312 0.792 1.369 1.832

SCALE 1:100
LINE LEVEL 452.00 m

KM 1+880.000

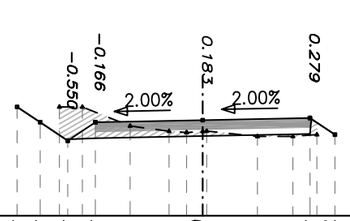

KM 1+900.000

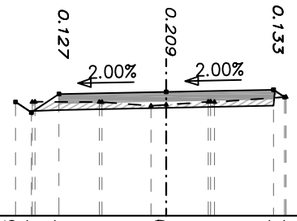

საპროექტო ნიშნული	453.774 453.524 453.224 453.524 453.559 453.594 453.322	453.856 453.684 453.984 454.019 454.054 453.934
ღერძის ხაზიდან დაშორება	3.026 2.650 2.200 1.750 0.000 1.750 2.157	2.457 2.200 1.750 0.000 1.750 1.930
არსებული ნიშნული	453.774 453.773 453.464 453.377 453.357 453.375 453.380 453.293 453.294 453.322	453.856 453.858 453.854 453.853 453.793 453.810 453.857 453.859 453.854 453.935
ღერძის ხაზიდან დაშორება	2.336 1.961 1.183 0.548 0.263 0.000 0.065 0.893 1.472 1.864	2.185 2.140 1.090 1.048 0.247 0.000 0.686 0.724 0.787 1.953

დირექტორი	ბ. ბარბულია			შ.პ.ს	
მთ. ინჟინერი	ბ. ტიკარაძე			არქიტექტურა და პროექტი	ბანივი ბრილები
					C 4-23

Edited with the trial version of
Foxit Advanced PDF Editor
To remove this notice, visit:
www.foxitsoftware.com/shopping

სოფელ ნადაბურში ცენტრალური სასოფლო გზის მობეტონება

SCALE 1:100
LINE LEVEL 453.00 m

KM 1+920.000

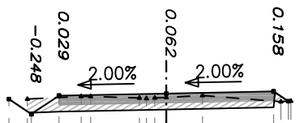

KM 1+940.000

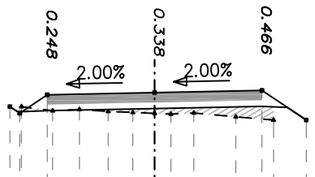

საპროექტო ნიშნული	454.629 454.384 454.684 454.719 454.754 454.594	455.191 455.084 455.384 455.419 455.454 454.972
ღერძის ხაზიდან დაშორება	2.567 2.200 1.750 0.000 1.750 1.989	2.361 2.200 1.750 0.000 1.750 2.473
არსებული ნიშნული	454.629 454.673 454.672 454.647 454.638 454.647 454.656 454.687 454.586 454.597	455.191 455.124 455.144 455.112 455.096 455.081 455.069 455.087 455.024 454.972
ღერძის ხაზიდან დაშორება	2.266 1.389 1.234 0.437 0.323 0.188 0.000 0.590 1.869 2.032	2.171 1.664 1.225 0.757 0.356 0.000 0.267 0.640 1.324 1.940

SCALE 1:100
LINE LEVEL 454.00 m

KM 1+960.000

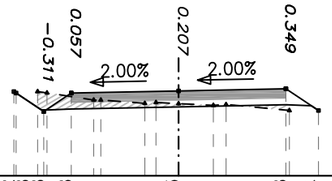

KM 1+980.000

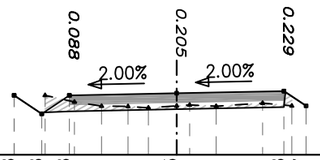

საპროექტო ნიშნული	455.372 455.348 455.048 455.348 455.383 455.418 455.064	454.968 454.668 454.968 455.003 455.038 454.797
ღერძის ხაზიდან დაშორება	2.686 2.650 2.200 1.750 0.000 1.750 2.281	2.651 2.200 1.750 0.000 1.750 2.111
არსებული ნიშნული	455.372 455.351 455.235 455.234 455.181 455.194 455.176 455.148 455.162 455.064	454.968 454.860 454.793 454.789 454.764 454.797 454.812 454.791 454.842 454.797
ღერძის ხაზიდან დაშორება	2.300 2.147 1.385 1.269 0.551 0.368 0.000 0.568 0.775 1.807	2.146 1.667 1.224 0.793 0.461 0.000 0.212 0.645 1.403 1.879

დირექტორი	ბ. ბარბულია			შპს	ბანივი ბრილები
მთ. ინჟინერი	ბ. ტიკარაძე			არქიტექტურა და პროექტი	
					C 4-24

Edited with the trial version of
Foxit Advanced PDF Editor
To remove this notice, visit:
www.foxitsoftware.com/shopping

სოფელ ნადაბურში ცენტრალური სასოფლო გზის მობეტონება

SCALE 1:100
LINE LEVEL 453.00 m

KM 2+000.000

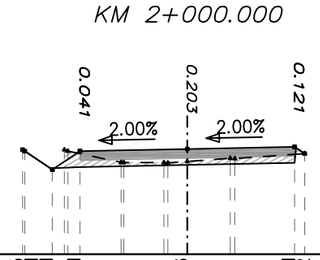

KM 2+020.000

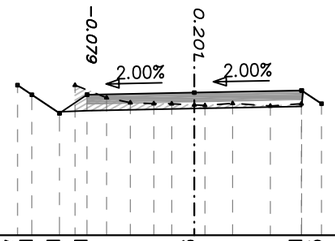

საპროექტო ნიშნული	454.705 454.981 454.381 454.681 454.716 454.751 454.642	455.447 455.291 454.991 455.291 455.326 455.361 455.145
ღერძის ხაზიდან დაშორება	2.685 2.650 2.200 1.750 0.000 1.750 1.914	2.884 2.650 2.200 1.750 0.000 1.750 2.075
არსებული ნიშნული	454.705 454.683 454.499 454.497 454.494 454.491 454.514 454.565 454.560 454.642	455.447 455.244 455.161 455.145 455.144 455.126 455.117 455.150 455.108 455.145
ღერძის ხაზიდან დაშორება	2.004 1.948 1.080 1.035 0.381 0.316 0.000 0.701 0.776 1.915	1.946 1.430 1.043 0.661 0.369 0.000 0.173 0.625 1.239 1.746

SCALE 1:100
LINE LEVEL 455.00 m

KM 2+040.000

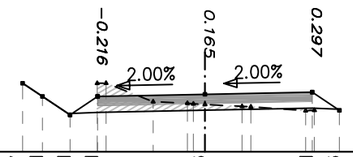

KM 2+060.000

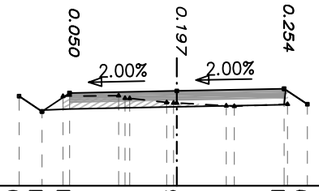

საპროექტო ნიშნული	456.117 455.901 455.601 455.901 455.936 455.971 455.676	456.460 456.211 456.511 456.546 456.581 456.329
ღერძის ხაზიდან დაშორება	2.973 2.650 2.200 1.750 0.000 1.750 2.194	2.573 2.200 1.750 0.000 1.750 2.128
არსებული ნიშნული	456.117 456.118 455.815 455.791 455.780 455.771 455.740 455.733 455.670 455.676	456.460 456.470 456.428 456.425 456.358 456.352 456.349 456.305 456.296 456.329
ღერძის ხაზიდან დაშორება	1.756 1.612 0.844 0.285 0.187 0.000 0.606 0.750 1.643 1.786	1.857 0.950 0.845 0.768 0.166 0.054 0.000 0.806 0.937 1.806

დირექტორი	ბ. ბარბულია			შპს	
მთ. ინჟინერი	ბ. ტიკარაძე			არქიტექტურა და პროექტი	ბანივი ბრილები
					C 4-25

Edited with the trial version of
Foxit Advanced PDF Editor
To remove this notice, visit:
www.foxitsoftware.com/shopping

სოფელ ნადაბურში ცენტრალური სასოფლო გზის მობეტონება

SCALE 1:100
LINE LEVEL 455.00 m

KM 2+080.000

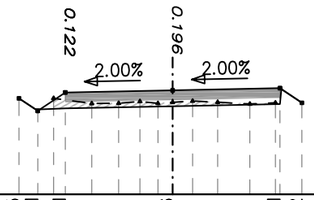

KM 2+100.000

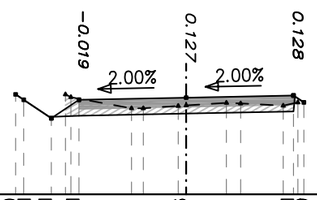

	KM 2+080.000	KM 2+100.000
საპროექტო ნიშნული	456.565 456.361 456.661 456.696 456.731 456.492	456.630 456.541 456.241 456.541 456.576 456.611 456.499
ღერძის ხაზიდან დაშორება	2.506 2.200 1.750 0.000 1.750 2.109	2.783 2.650 2.200 1.750 0.000 1.750 1.919
არსებული ნიშნული	456.565 456.481 456.486 456.514 456.484 456.500 456.522 456.502 456.473 456.492	456.630 456.584 456.402 456.403 456.441 456.449 456.491 456.482 456.445 456.499
ღერძის ხაზიდან დაშორება	1.942 1.320 0.880 0.532 0.240 0.000 0.327 0.735 1.260 1.677	1.970 1.880 0.892 0.700 0.130 0.000 0.656 0.887 1.582 1.821

SCALE 1:100
LINE LEVEL 455.00 m

KM 2+120.000

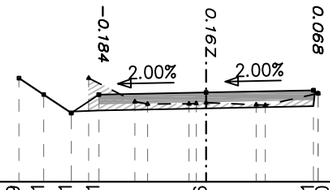

KM 2+140.000

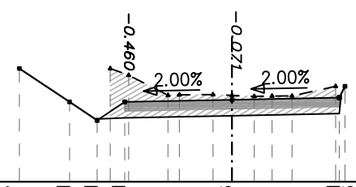

	KM 2+120.000	KM 2+140.000
საპროექტო ნიშნული	456.689 456.421 456.121 456.421 456.456 456.491 456.440	456.847 456.301 456.001 456.301 456.336 456.371 456.556
ღერძის ხაზიდან დაშორება	3.053 2.650 2.200 1.750 0.000 1.750 1.826	3.468 2.650 2.200 1.750 0.000 1.750 1.842
არსებული ნიშნული	456.689 456.305 456.267 456.271 456.278 456.289 456.256 456.248 456.440	456.847 456.737 456.411 456.416 456.421 456.407 456.391 456.397 456.399 456.556
ღერძის ხაზიდან დაშორება	1.915 1.163 0.956 0.280 0.162 0.000 0.816 0.964 1.825	1.985 1.686 1.044 0.858 0.310 0.000 0.363 0.653 0.979 1.691

დირექტორი	ბ. ბარბულია			შპს	
მთ. ინჟინერი	ბ. ტიკარაძე			არქიტექტურა და პროექტი	ბანივი ბრილები
					C 4-26

Edited with the trial version of
Foxit Advanced PDF Editor
To remove this notice, visit:
www.foxitsoftware.com/shopping

სოფელ ნადაბურში ცენტრალური სასოფლო გზის მობეტონება

SCALE 1:100
LINE LEVEL 436.00 m

KM 0+080.000

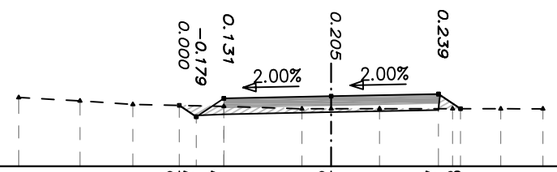

KM 0+100.000

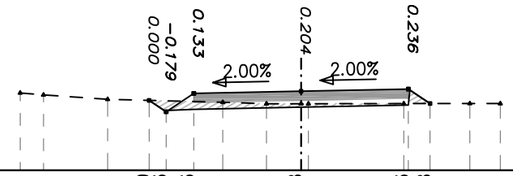

საპროექტო ნიშნული				436.992 436.807	437.107		437.142			437.177 436.938				437.139 436.953	437.253		437.288			437.323 437.088	
ღერძის ხაზიდან დაშორება				2.477 2.200	1.750		0.000			1.750 2.109				2.479 2.200	1.750		0.000			1.750 2.104	
არსებული ნიშნული	437.121	437.065	437.009		436.977	436.937	436.937	436.938		436.938	436.937	436.936	437.260 437.229		437.157		437.108	437.084	437.084 437.084		437.088	437.088 437.088
ღერძის ხაზიდან დაშორება	5.097	4.098	3.234		1.751	0.477	0.000	0.790		1.980	2.765	3.453	4.581 4.202		3.156		1.277	0.564	0.000 0.120		1.676	2.752 3.249

SCALE 1:100
LINE LEVEL 436.00 m

KM 0+120.000

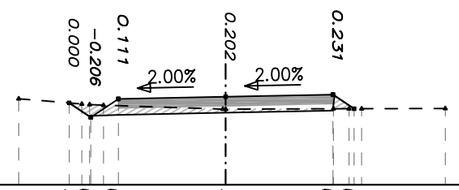

KM 0+140.000

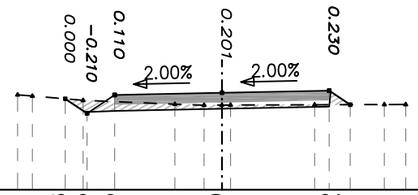

საპროექტო ნიშნული		437.334 437.099	437.399		437.434		437.469 437.239			437.483 437.245	437.545			437.580			437.615 437.387		
ღერძის ხაზიდან დაშორება		2.552 2.200	1.750		0.000		1.750 2.095			2.556 2.200	1.750			0.000			1.750 2.093		
არსებული ნიშნული	437.402	437.318 437.307 437.297			437.233 437.233		437.239 437.239 437.240		437.243	437.547 437.528		437.458		437.394	437.379 437.380 437.381		437.385		437.389 437.390
ღერძის ხაზიდან დაშორება	3.376	2.346 2.219 1.994			0.047 0.000		1.758 2.011 2.217		3.582	3.333 3.092		2.264		0.767	0.291 0.000 0.139		1.511		2.649 2.997

დირექტორი	ბ. ბარბულია			შპს	
მთ. ინჟინერი	ბ. ტიკარაძე			არქიტექტურა და პროექტი	ბანივი ბრილები
					C 4-1

Edited with the trial version of
Foxit Advanced PDF Editor
To remove this notice, visit:
www.foxitsoftware.com/shopping

სოფელ ნადაბურში ცენტრალური სასოფლო გზის მობეტონება

SCALE 1:100
LINE LEVEL 436.00 m

KM 0+160.000

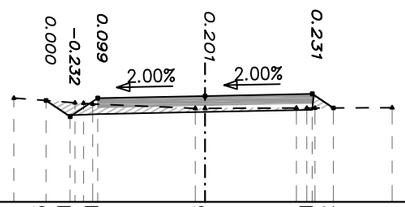

KM 0+180.000

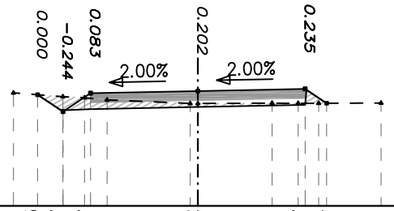

საპროექტო ნიშნული	437.653 437.391 437.691 437.726 437.761 437.532	437.813 437.537 437.837 437.872 437.907 437.674
ღერძის ხაზიდან დაშორება	2.593 2.200 1.750 0.000 1.750 2.095	2.613 2.200 1.750 0.000 1.750 2.101
არსებული ნიშნული	437.694 437.617 437.610 437.596 437.525 437.525 437.531 437.530 437.530 437.536	437.843 437.781 437.764 437.728 437.670 437.671 437.676 437.673 437.673 437.678
ღერძის ხაზიდან დაშორება	3.117 2.121 1.980 1.833 0.159 0.000 1.492 1.660 1.793 3.052	3.008 2.201 1.848 1.480 0.125 0.000 1.212 1.636 1.970 2.989

SCALE 1:100
LINE LEVEL 437.00 m

KM 0+200.000

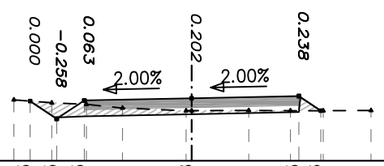

KM 0+220.000

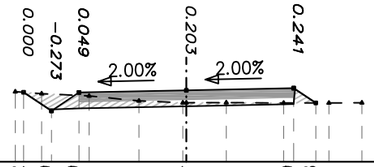

საპროექტო ნიშნული	437.973 437.683 437.983 438.018 438.053 437.816	438.132 437.829 438.129 438.164 438.199 437.958
ღერძის ხაზიდან დაშორება	2.634 2.200 1.750 0.000 1.750 2.106	2.654 2.200 1.750 0.000 1.750 2.111
არსებული ნიშნული	437.993 437.945 437.919 437.860 437.816 437.816 437.820 437.815 437.816 437.819	438.143 438.110 438.073 437.992 437.962 437.962 437.964 437.958 437.959 437.961
ღერძის ხაზიდან დაშორება	2.899 2.281 1.717 1.127 0.090 0.000 0.931 1.612 2.148 2.926	2.790 2.361 1.585 0.774 0.056 0.000 0.651 1.588 2.325 2.863

დირექტორი	გ. გარგულია			შპს	
მთ. ინჟინერი	გ. ტიკარაძე			არქიტექტურა და პროექტი	განივი ჭრილები
					C 4-2

Edited with the trial version of
Foxit Advanced PDF Editor
To remove this notice, visit:
www.foxitsoftware.com/shopping

სოფელ ნადაბურში ცენტრალური სასოფლო გზის მობეტონება

SCALE 1:100
LINE LEVEL 437.00 m

KM 0+240.000

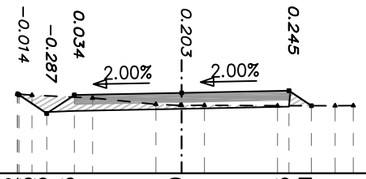

KM 0+260.000

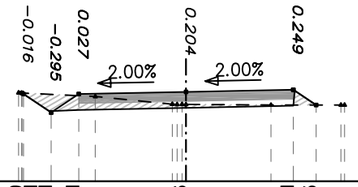

საპროექტო ნიშნული	438.292 438.275 437.975 438.275 438.310 438.345 438.101	438.439 438.421 438.121 438.421 438.456 438.491 438.243
ღერძის ხაზიდან დაშორება	2.675 2.650 2.200 1.750 0.000 1.750 2.117	2.676 2.650 2.200 1.750 0.000 1.750 2.123
არსებული ნიშნული	438.292 438.274 438.227 438.124 438.107 438.107 438.109 438.100 438.102 438.103	438.443 438.439 438.382 438.256 438.253 438.253 438.253 438.242 438.243 438.244
ღერძის ხაზიდან დაშორება	2.680 2.441 1.453 0.421 0.022 0.000 0.371 1.564 2.503 2.800	2.730 2.681 1.479 0.224 0.144 0.065 0.000 1.386 2.527 2.586

SCALE 1:100
LINE LEVEL 437.00 m

KM 0+280.000

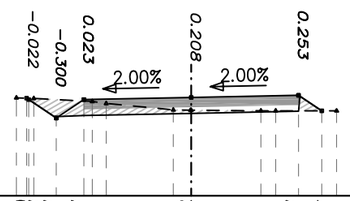

KM 0+300.000

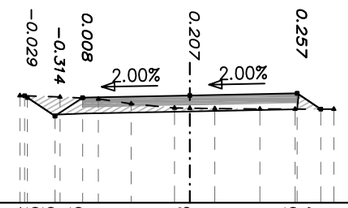

საპროექტო ნიშნული	438.590 438.567 438.267 438.567 438.602 438.637 438.384	438.744 438.713 438.413 438.713 438.748 438.783 438.527
ღერძის ხაზიდან დაშორება	2.684 2.650 2.200 1.750 0.000 1.750 2.130	2.695 2.650 2.200 1.750 0.000 1.750 2.135
არსებული ნიშნული	438.596 438.587 438.538 438.504 438.400 438.395 438.395 438.385 438.384 438.384	438.746 438.725 438.693 438.614 438.546 438.542 438.535 438.528 438.527 438.527
ღერძის ხაზიდან დაშორება	2.850 2.568 1.613 1.385 0.292 0.010 0.000 1.137 1.379 2.372	2.772 2.117 1.493 0.957 0.250 0.000 0.407 1.143 1.715 2.348

დირექტორი	ბ. ბარბულია			შ.პ.ს	
მთ. ინჟინერი	ბ. ტიკარაძე			არქიტექტურა და პროექტი	განივი ჭრილები
					C 4-3

Edited with the trial version of
Foxit Advanced PDF Editor
To remove this notice, visit:
www.foxitsoftware.com/shopping

სოფელ ნადაბურში ცენტრალური სასოფლო გზის მობეტონება

SCALE 1:100
LINE LEVEL 438.00 m

KM 0+320.000

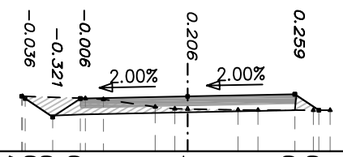

KM 0+340.000

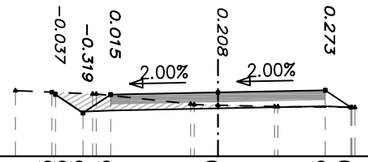

	KM 0+320.000	KM 0+340.000
საპროექტო ნიშნული	438.897 438.859 438.559 438.859 438.894 438.929 438.669	439.045 439.005 438.705 439.005 439.040 439.075 438.799
ღერძის ხაზიდან დაშორება	2.706 2.650 2.200 1.750 0.000 1.750 2.140	2.709 2.650 2.200 1.750 0.000 1.750 2.165
არსებული ნიშნული	438.897 438.863 438.848 438.723 438.692 438.689 438.674 438.672 438.669 438.669	439.069 439.018 439.016 438.853 438.842 438.833 438.811 438.809 438.798 438.798
ღერძის ხაზიდან დაშორება	2.694 1.666 1.373 0.528 0.208 0.000 0.823 1.148 2.052 2.325	3.303 2.044 1.984 0.446 0.386 0.000 0.925 0.978 2.185 2.235

SCALE 1:100
LINE LEVEL 438.00 m

KM 0+360.000

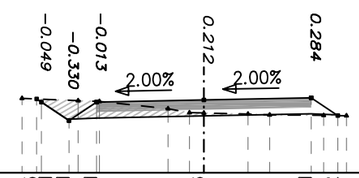

KM 0+380.000

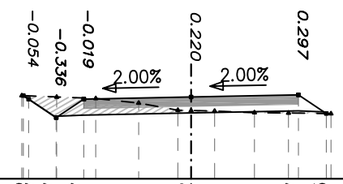

	KM 0+360.000	KM 0+380.000
საპროექტო ნიშნული	439.203 439.151 438.851 439.151 439.186 439.221 438.932	439.355 439.297 438.997 439.297 439.332 439.367 439.063
ღერძის ხაზიდან დაშორება	2.728 2.650 2.200 1.750 0.000 1.750 2.184	2.737 2.650 2.200 1.750 0.000 1.750 2.206
არსებული ნიშნული	439.213 439.176 439.162 439.044 438.980 438.974 438.957 438.943 438.935 438.930	439.357 439.333 439.309 439.235 439.118 439.113 439.104 439.077 439.072 439.062
ღერძის ხაზიდან დაშორება	2.966 2.052 1.703 0.584 0.234 0.000 0.720 1.072 1.953 2.325	2.762 2.192 1.556 0.855 0.216 0.000 0.383 1.034 1.589 2.283

დირექტორი	ბ. ბარბულია			შპს	
მთ. ინჟინერი	ბ. ტიკარაძე			არქიტექტურა და პროექტი	ბანივი ბრილები
					C 4-4

Edited with the trial version of
Foxit Advanced PDF Editor
To remove this notice, visit:
www.foxitsoftware.com/shopping

სოფელ ნადაბურში ცენტრალური სასოფლო გზის მობეტონება

SCALE 1:100
LINE LEVEL 438.00 m

KM 0+400.000

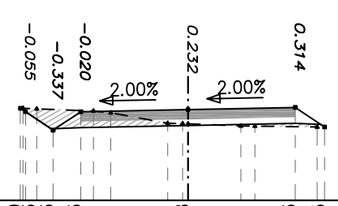

KM 0+420.000

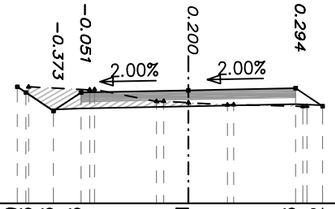

	KM 0+400.000	KM 0+420.000
საპროექტო ნიშნული	439.500 439.443 439.143 439.443 439.478 439.513 439.195	439.899 439.806 439.506 439.806 439.841 439.876 439.582
ღერძის ხაზიდან დაშორება	2.735 2.650 2.200 1.750 0.000 1.750 2.228	2.790 2.650 2.200 1.750 0.000 1.750 2.190
არსებული ნიშნული	439.500 439.491 439.456 439.426 439.256 439.250 439.246 439.212 439.209 439.195	439.899 439.849 439.855 439.661 439.664 439.641 439.604 439.609 439.578 439.582
ღერძის ხაზიდან დაშორება	2.692 2.467 1.542 1.260 0.331 0.088 0.000 0.861 1.091 2.107	2.606 1.609 1.530 0.519 0.402 0.000 0.637 0.740 1.868 1.936

SCALE 1:100
LINE LEVEL 439.00 m

KM 0+440.000

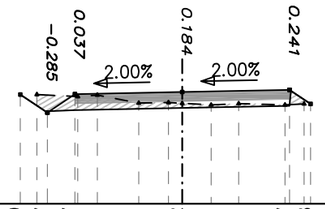

KM 0+460.000

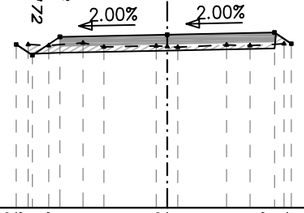

	KM 0+440.000	KM 0+460.000
საპროექტო ნიშნული	440.780 440.487 440.787 440.822 440.857 440.628	441.662 441.487 441.787 441.822 441.857 441.674
ღერძის ხაზიდან დაშორება	2.641 2.200 1.750 0.000 1.750 2.093	2.463 2.200 1.750 0.000 1.750 2.024
არსებული ნიშნული	440.780 440.747 440.772 440.642 440.651 440.638 440.611 440.632 440.611 440.628	441.662 441.645 441.688 441.622 441.638 441.627 441.617 441.655 441.644 441.674
ღერძის ხაზიდან დაშორება	2.370 1.704 1.386 0.709 0.224 0.000 0.471 0.921 1.676 1.988	2.269 1.932 1.375 1.032 0.180 0.000 0.172 0.968 1.350 1.906

დირექტორი	ბ. ბარბულია			შ.პ.ს	
მთ. ინჟინერი	ბ. ტიკარაძე			არქიტექტურა და პროექტი	ბანივი ბრილები
					C 4-5

Edited with the trial version of
Foxit Advanced PDF Editor
To remove this notice, visit:
www.foxitsoftware.com/shopping

სოფელ ნადაბურში ცენტრალური სასოფლო გზის მობეტონება

SCALE 1:100
LINE LEVEL 440.00 m

KM 0+480.000

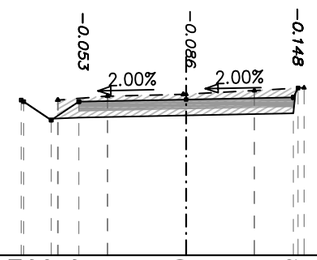

KM 0+500.000

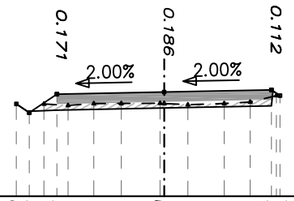

	KM 0+480.000	KM 0+500.000
საპროექტო ნიშნული	442.531 442.505 442.205 442.505 442.540 442.575 442.727	441.505 441.364 441.664 441.699 441.734 441.642
ღერძის ხაზიდან დაშორება	2.689 2.650 2.200 1.750 0.000 1.750 1.826	2.411 2.200 1.750 0.000 1.750 1.889
არსებული ნიშნული	442.531 442.530 442.596 442.594 442.624 442.624 442.626 442.685 442.685 442.733	441.505 441.482 441.511 441.514 441.516 441.513 441.493 441.513 441.537 441.642
ღერძის ხაზიდან დაშორება	2.098 2.087 1.287 1.277 0.049 0.042 0.000 1.111 1.116 1.924	1.960 1.567 1.148 0.701 0.066 0.000 0.386 0.979 1.403 1.830

SCALE 1:100
LINE LEVEL 438.00 m

KM 0+520.000

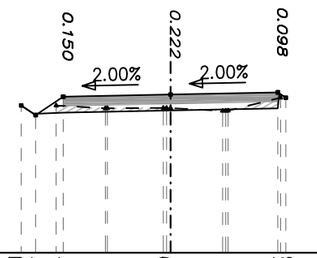

KM 0+540.000

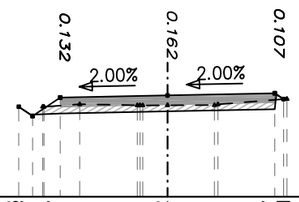

	KM 0+520.000	KM 0+540.000
საპროექტო ნიშნული	440.401 440.244 440.544 440.579 440.614 440.528	439.468 439.317 439.617 439.652 439.687 439.591
ღერძის ხაზიდან დაშორება	2.435 2.200 1.750 0.000 1.750 1.880	2.426 2.200 1.750 0.000 1.750 1.894
არსებული ნიშნული	440.401 440.354 440.356 440.361 440.361 440.358 440.313 440.315 440.317 440.528	439.468 439.466 439.508 439.492 439.491 439.489 439.490 439.494 439.506 439.595
ღერძის ხაზიდან დაშორება	1.866 1.062 1.029 0.118 0.065 0.000 0.850 0.901 0.938 1.795	2.035 2.014 1.431 0.492 0.448 0.404 0.000 0.766 0.822 1.949

დირექტორი	ბ. ბარბულია			შ.პ.ს	ბანივი ჭრილები
მთ. ინჟინერი	ბ. ტიკარაძე			არქიტექტურა და პროექტი	
					C 4-6

Edited with the trial version of
Foxit Advanced PDF Editor
To remove this notice, visit:
www.foxitsoftware.com/shopping

სოფელ ნადაბურში ცენტრალური სასოფლო გზის მობეტონება

SCALE 1:100
LINE LEVEL 437.00 m

KM 0+560.000

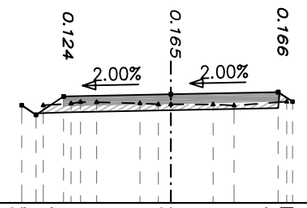

KM 0+580.000

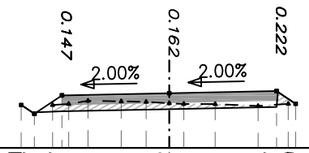

საპროექტო ნიშნული	438.592 438.437 438.737 438.772 438.807 438.651	437.701 437.557 437.857 437.892 437.927 437.719
ღერძის ხაზიდან დაშორება	2.433 2.200 1.750 0.000 1.750 1.984	2.415 2.200 1.750 0.000 1.750 2.062
არსებული ნიშნული	438.592 438.620 438.645 438.641 438.624 438.607 438.607 438.605 438.590 438.651	437.701 437.717 437.768 437.760 437.751 437.730 437.717 437.716 437.684 437.719
ღერძის ხაზიდან დაშორება	2.081 1.628 1.474 1.210 0.504 0.204 0.000 0.689 1.031 1.890	1.903 1.641 1.325 0.784 0.376 0.000 0.237 0.749 1.450 1.942

SCALE 1:100
LINE LEVEL 436.00 m

KM 0+600.000

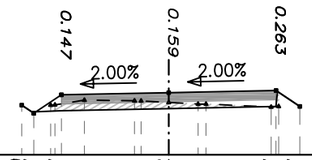

KM 0+620.000

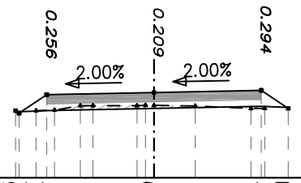

საპროექტო ნიშნული	436.809 436.677 436.977 437.012 437.047 436.787	437.093 437.054 437.354 437.389 437.424 437.131
ღერძის ხაზიდან დაშორება	2.398 2.200 1.750 0.000 1.750 2.139	2.258 2.200 1.750 0.000 1.750 2.190
არსებული ნიშნული	436.809 436.813 436.891 436.880 436.877 436.853 436.826 436.826 436.779 436.787	437.093 437.103 437.175 437.175 437.175 437.183 437.181 437.170 437.130 437.131
ღერძის ხაზიდან დაშორება	1.926 1.855 1.376 0.557 0.449 0.000 0.479 0.608 1.670 1.794	1.923 1.623 1.201 0.996 0.277 0.139 0.000 0.672 1.583 1.807

დირექტორი	ბ. ბარბულია			შპს	
მთ. ინჟინერი	ბ. ტიკარაძე			არქიტექტურა და პროექტი	ბანივი ბრილები
					C 4-7

Edited with the trial version of
Foxit Advanced PDF Editor
To remove this notice, visit:
www.foxitsoftware.com/shopping

სოფელ ნადაბურში ცენტრალური სასოფლო გზის მობეტონება

SCALE 1:100
LINE LEVEL 437.00 m

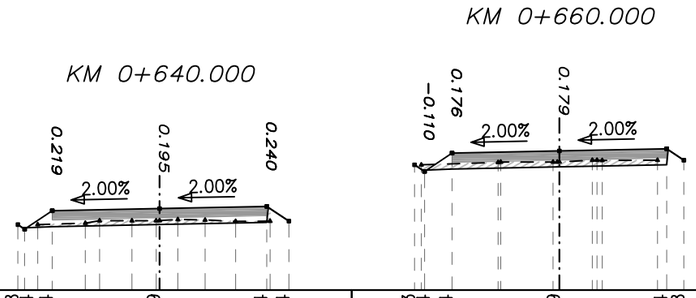

	KM 0+640.000	KM 0+660.000
საპროექტო ნიშნული	438.068 437.994 438.294 438.329 438.364 438.124	439.043 438.934 439.234 439.269 439.304 439.118
ღერძის ხაზიდან დაშორება	2.310 2.200 1.750 0.000 1.750 2.110	2.362 2.200 1.750 0.000 1.750 2.030
არსებული ნიშნული	438.068 438.092 438.132 438.132 438.132 438.135 438.151 438.144 438.122 438.124	439.043 439.082 439.089 439.088 439.088 439.090 439.119 439.118 439.114 439.118
ღერძის ხაზიდან დაშორება	1.987 1.211 0.978 0.450 0.055 0.000 0.300 0.743 1.241 1.803	2.252 0.999 0.956 0.104 0.033 0.000 0.538 0.614 0.699 1.600

SCALE 1:100
LINE LEVEL 439.00 m

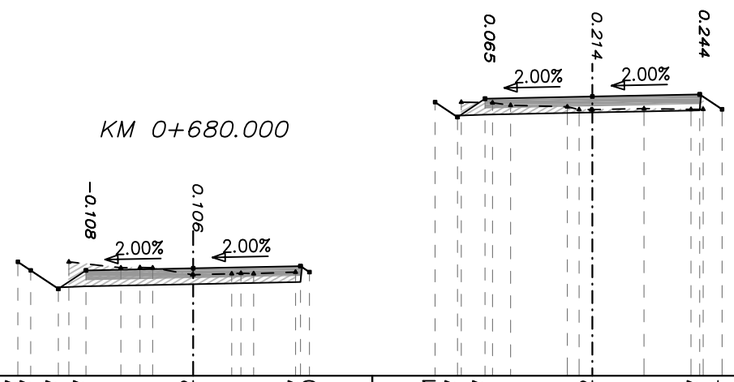

	KM 0+680.000	KM 0+700.000
საპროექტო ნიშნული	440.857 440.717 440.417 440.717 440.752 440.787 440.690	443.461 443.217 443.517 443.552 443.587 443.344
ღერძის ხაზიდან დაშორება	2.860 2.650 2.200 1.750 0.000 1.750 1.896	2.565 2.200 1.750 0.000 1.750 2.116
არსებული ნიშნული	440.857 440.760 440.765 440.761 440.646 440.647 440.664 440.670 440.666 440.690	443.461 443.450 443.410 443.385 443.341 443.338 443.338 443.355 443.343 443.344
ღერძის ხაზიდან დაშორება	2.029 1.180 0.869 0.661 0.012 0.000 0.628 0.779 0.986 1.669	2.138 1.628 1.334 0.409 0.216 0.019 0.000 0.842 1.609 1.807

დირექტორი	ბ. ბარბულია			შპს	ბანივი ჭრილები
მთ. ინჟინერი	ბ. ტიკარაძე			არქიტექტურა და პროექტი	
					C 4-8

Edited with the trial version of
Foxit Advanced PDF Editor
To remove this notice, visit:
www.foxitsoftware.com/shopping

სოფელ ნადაბურში ცენტრალური სასოფლო გზის მობეტონება

SCALE 1:100
LINE LEVEL 444.00 m

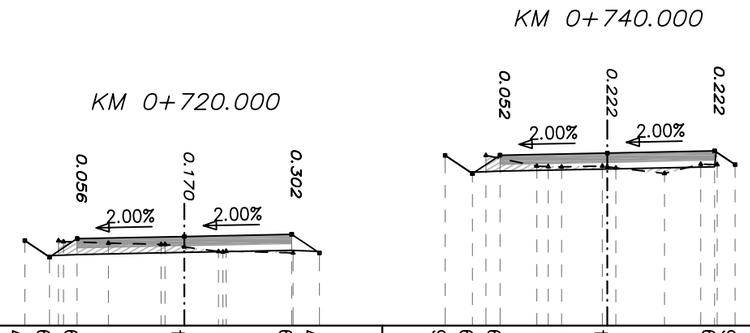

საპროექტო ნიშნული	445.387 445.119 445.419 445.454 445.489 445.187	446.776 446.479 446.779 446.814 446.849 446.626
ღერძის ხაზიდან დაშორება	2.602 2.200 1.750 0.000 1.750 2.203	2.645 2.200 1.750 0.000 1.750 2.084
არსებული ნიშნული	445.387 445.370 445.347 445.325 445.326 445.284 445.209 445.201 445.215 445.187	446.776 446.601 446.595 446.589 446.603 446.592 446.573 446.483 446.634 446.626
ღერძის ხაზიდან დაშორება	2.054 1.971 1.239 0.379 0.315 0.000 0.556 0.628 0.682 1.773	1.980 1.150 0.964 0.745 0.081 0.000 0.139 0.932 1.524 1.792

SCALE 1:100
LINE LEVEL 447.00 m

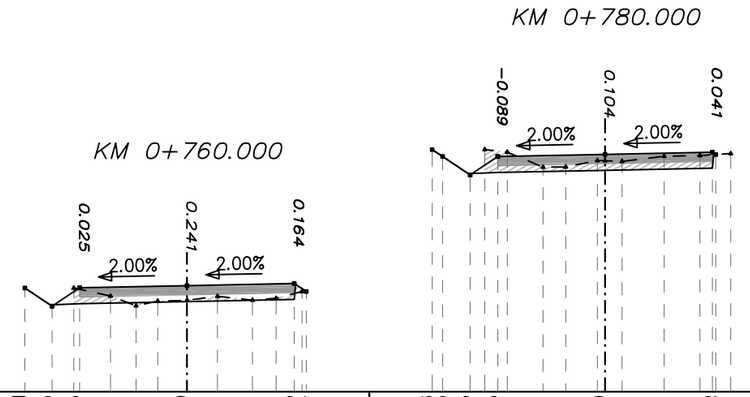

საპროექტო ნიშნული	448.691 448.395 448.695 448.730 448.765 448.634	450.948 450.835 450.535 450.835 450.870 450.905 450.867
ღერძის ხაზიდან დაშორება	2.644 2.200 1.750 0.000 1.750 1.947	2.820 2.650 2.200 1.750 0.000 1.750 1.806
არსებული ნიშნული	448.691 448.561 448.401 448.479 448.489 448.489 448.557 448.493 448.524 448.634	450.948 450.905 450.662 450.664 450.771 450.766 450.755 450.840 450.850 450.883
ღერძის ხაზიდან დაშორება	1.846 1.246 0.829 0.477 0.000 0.006 0.498 1.069 1.455 1.877	1.961 1.592 1.011 0.641 0.125 0.000 0.277 0.963 1.549 2.050

დირექტორი	ბ. ბარბულია			შ.პ.ს	
მთ. ინჟინერი	ბ. ტიკარაძე			არქიტექტურა და პროექტი	ბანივი ბრილები
					C 4-9

Edited with the trial version of
Foxit Advanced PDF Editor
To remove this notice, visit:
www.foxitsoftware.com/shopping

სოფელ ნადაბურში ცენტრალური სასოფლო გზის მობეტონება

SCALE 1:100
LINE LEVEL 448.00 m

KM 0+800.000

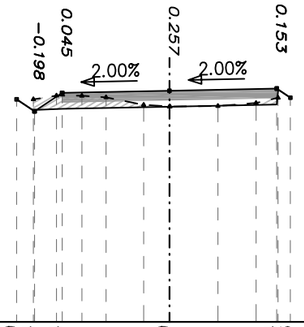

KM 0+820.000

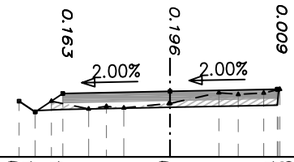

საპროექტო ნიშნული	451.629 451.434 451.734 451.769 451.804 451.656	448.909 448.734 449.034 449.069 449.104 449.098
ღერძის ხაზიდან დაშორება	2.493 2.200 1.750 0.000 1.750 1.972	2.462 2.200 1.750 0.000 1.750 1.760
არსებული ნიშნული	451.629 451.690 451.688 451.661 451.540 451.512 451.511 451.520 451.569 451.656	448.909 448.784 448.825 448.799 448.869 448.873 449.047 449.020 449.044 449.105
ღერძის ხაზიდან დაშორება	2.219 1.842 1.429 1.034 0.421 0.000 0.010 0.790 1.412 1.771	1.936 1.328 1.039 0.753 0.018 0.000 0.797 1.113 1.527 1.791

SCALE 1:100
LINE LEVEL 444.00 m

KM 0+840.000

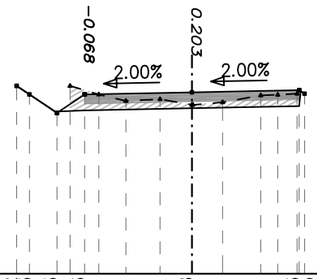

KM 0+860.000

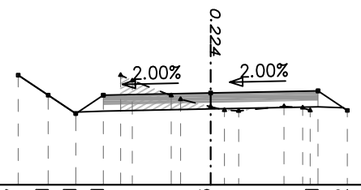

საპროექტო ნიშნული	447.062 446.923 446.623 446.923 446.958 446.993 446.935	445.787 445.461 445.161 445.461 445.496 445.531 445.212
ღერძის ხაზიდან დაშორება	2.859 2.650 2.200 1.750 0.000 1.750 1.837	3.139 2.650 2.200 1.750 0.000 1.750 2.229
არსებული ნიშნული	447.062 446.922 446.817 446.846 446.755 446.752 446.795 446.907 446.918 446.935	445.787 445.697 445.455 445.393 445.272 445.216 445.204 445.277 445.255 445.212
ღერძის ხაზიდან დაშორება	1.987 1.519 1.078 0.520 0.000 0.016 0.501 1.122 1.400 1.716	1.469 1.278 0.643 0.490 0.000 0.225 0.457 1.197 1.501 1.624

დირექტორი	ბ. ბარბულია			შპს	
მთ. ინჟინერი	ბ. ტიკარაძე			არქიტექტურა და პროექტი	ბანივი ბრილები
					C 4-10

Edited with the trial version of
Foxit Advanced PDF Editor
To remove this notice, visit:
www.foxitsoftware.com/shopping

სოფელ ნადაბურში ცენტრალური სასოფლო გზის მობეტონება

KM 0+880.000

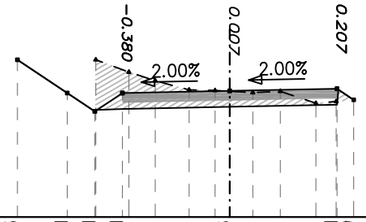

KM 0+900.000

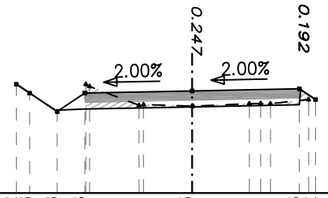

SCALE 1:100
LINE LEVEL 443.00 m

საპროექტო ნიშნული	445.563, 445.021, 444.721, 445.021, 445.056, 445.091, 444.909	444.772, 444.628, 444.328, 444.628, 444.663, 444.698, 444.522
ღერძის ხაზიდან დაშორება	3.463, 2.650, 2.200, 1.750, 0.000, 1.750, 2.022	2.866, 2.850, 2.200, 1.750, 0.000, 1.750, 2.014
არსებული ნიშნული	445.563, 445.361, 445.222, 445.072, 445.062, 445.049, 445.027, 445.049, 444.855, 444.883	444.772, 444.738, 444.429, 444.440, 444.416, 444.416, 444.455, 444.460, 444.455, 444.522
ღერძის ხაზიდან დაშორება	2.185, 1.645, 1.215, 0.662, 0.240, 0.000, 0.377, 0.825, 1.406, 1.736	1.733, 1.673, 0.866, 0.792, 0.000, 0.017, 0.933, 1.119, 1.279, 1.902

KM 0+920.000

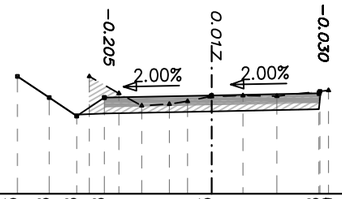

KM 0+940.000

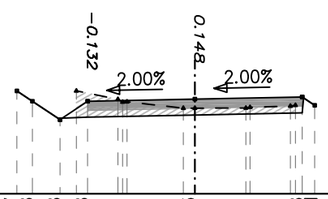

SCALE 1:100
LINE LEVEL 443.00 m

საპროექტო ნიშნული	444.913, 444.568, 444.268, 444.568, 444.603, 444.638, 444.669	444.677, 444.508, 444.208, 444.508, 444.543, 444.578, 444.441
ღერძის ხაზიდან დაშორება	3.168, 2.650, 2.200, 1.750, 0.000, 1.750, 1.766	2.904, 2.650, 2.200, 1.750, 0.000, 1.750, 1.955
არსებული ნიშნული	444.913, 444.636, 444.435, 444.462, 444.508, 444.585, 444.585, 444.602, 444.591, 444.685	444.677, 444.539, 444.495, 444.499, 444.395, 444.395, 444.397, 444.409, 444.430, 444.441
ღერძის ხაზიდან დაშორება	1.995, 1.512, 1.140, 0.690, 0.393, 0.030, 0.000, 0.511, 1.064, 1.907	1.934, 1.255, 1.179, 1.107, 0.189, 0.000, 0.832, 0.898, 1.559, 1.640

დირექტორი	ბ. ბარბულია			შ.პ.ს	
მთ. ინჟინერი	ბ. ტიკარაძე			არქიტექტურა და პროექტი	ბანივი ბრილები
					C 4-11

Edited with the trial version of
Foxit Advanced PDF Editor
To remove this notice, visit:
www.foxitsoftware.com/shopping

სოფელ ნადაბურში ცენტრალური სასოფლო გზის მობეტონება

SCALE 1:100
LINE LEVEL 443.00 m

KM 0+960.000

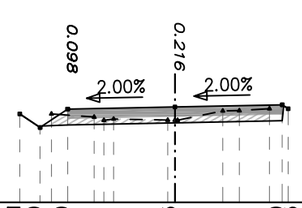

KM 0+980.000

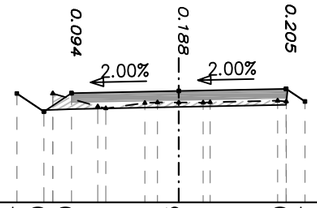

საპროექტო ნიშნული	444.441 444.220 444.520 444.555 444.590 444.525	444.774 444.480 444.780 444.815 444.850 444.644
ღერძის ხაზიდან დაშორება	2.532 2.200 1.750 0.000 1.750 1.847	2.641 2.200 1.750 0.000 1.750 2.058
არსებული ნიშნული	444.441 444.391 444.338 444.358 444.341 444.339 444.339 444.490 444.495 444.525	444.774 444.773 444.562 444.533 444.619 444.629 444.627 444.625 444.632 444.657 444.644
ღერძის ხაზიდან დაშორება	2.014 1.317 1.158 1.000 0.118 0.000 0.042 0.780 1.050 1.542	2.056 2.054 1.321 1.191 0.554 0.348 0.000 0.396 0.511 1.613 1.753

SCALE 1:100
LINE LEVEL 444.00 m

KM 1+000.000

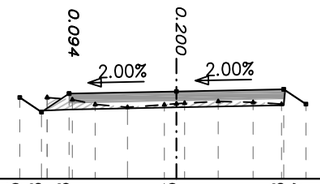

KM 1+020.000

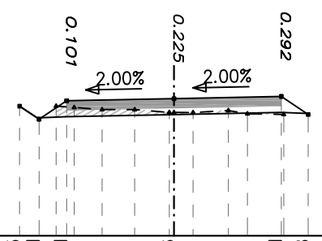

საპროექტო ნიშნული	445.325 445.088 445.388 445.423 445.458 445.217	446.113 445.901 446.201 446.236 446.271 445.978
ღერძის ხაზიდან დაშორება	2.555 2.200 1.750 0.000 1.750 2.113	2.518 2.200 1.750 0.000 1.750 2.190
არსებული ნიშნული	445.325 445.324 445.290 445.212 445.165 445.207 445.223 445.234 445.260 445.246 445.217	446.113 446.091 446.056 446.057 446.011 446.010 446.008 446.041 445.989 445.978
ღერძის ხაზიდან დაშორება	2.110 2.106 1.697 1.324 0.798 0.196 0.000 0.134 0.682 1.252 1.715	1.922 1.627 1.172 0.641 0.076 0.000 0.312 0.886 1.199 1.790

დირექტორი	ბ. ბარბულია			შ.პ.ს	
მთ. ინჟინერი	ბ. ტიკარაძე			არქიტექტურა და პროექტი	ბანივი ბრილები
					C 4-12

Edited with the trial version of
Foxit Advanced PDF Editor
To remove this notice, visit:
www.foxitsoftware.com/shopping

სოფელ ნადაბურში ცენტრალური სასოფლო გზის მობეტონება

SCALE 1:100
LINE LEVEL 445.00 m

KM 1+040.000

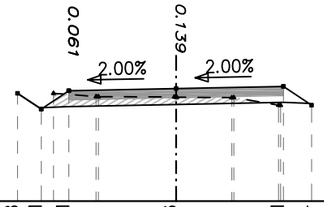

KM 1+060.000

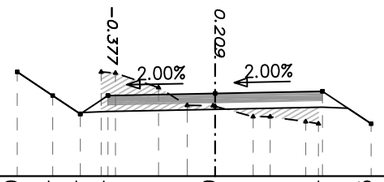

	KM 1+040.000	KM 1+060.000
საპროექტო ნიშნული	446.758 446.501 446.801 446.836 446.871 446.564	446.700 446.314 446.014 446.314 446.349 446.384 445.855
ღერძის ხაზიდან დაშორება	2.586 2.200 1.750 0.000 1.750 2.209	3.229 2.650 2.200 1.750 0.000 1.750 2.544
არსებული ნიშნული	446.758 446.706 446.703 446.699 446.697 446.696 446.687 446.689 446.565 446.564	446.700 446.681 446.445 446.154 446.149 446.140 445.970 445.968 445.889 445.855
ღერძის ხაზიდან დაშორება	2.000 1.306 1.269 0.029 0.000 0.007 0.909 0.942 1.670 1.704	1.860 1.627 0.925 0.456 0.035 0.000 0.618 0.896 1.476 1.685

SCALE 1:100
LINE LEVEL 445.00 m

KM 1+080.000

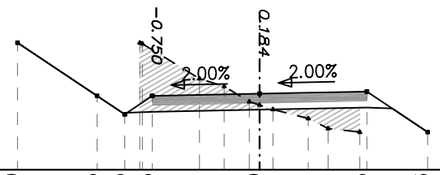

KM 1+100.000

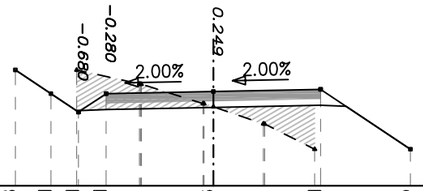

	KM 1+080.000	KM 1+100.000
საპროექტო ნიშნული	447.070 446.205 445.905 446.205 446.240 446.275 445.613	446.888 446.501 446.201 446.501 446.536 446.571 445.595
ღერძის ხაზიდან დაშორება	3.948 2.650 2.200 1.750 0.000 1.750 2.742	3.229 2.650 2.200 1.750 0.000 1.750 3.214
არსებული ნიშნული	447.070 447.054 446.485 446.360 446.111 446.055 445.983 445.835 445.672 445.613	446.888 446.660 446.655 446.656 446.339 446.339 446.287 446.010 446.007 445.595
ღერძის ხაზიდან დაშორება	1.953 1.912 0.979 0.578 0.167 0.000 0.217 0.795 1.118 1.635	2.229 1.205 1.199 1.173 0.168 0.152 0.000 0.816 0.837 1.653

დირექტორი	ბ. ბარბულია			შ.პ.ს	ბანივი ჭრილები
მთ. ინჟინერი	ბ. ტიკარაძე			არქიტექტურა და პროექტი	
					C 4-13

Edited with the trial version of
Foxit Advanced PDF Editor
To remove this notice, visit:
www.foxitsoftware.com/shopping

სოფელ ნადაბურში ცენტრალური სასოფლო გზის მობეტონება

KM 1+120.000

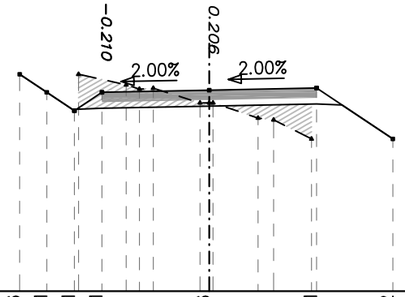

KM 1+140.000

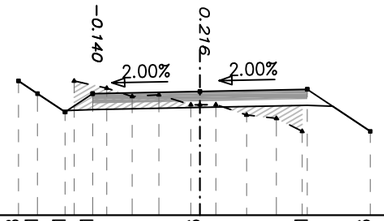

SCALE 1:100
LINE LEVEL 442.00 m

საპროექტო ნიშნული	445.536 445.241 444.941 445.241 445.276 445.311 444.482	444.188 443.981 443.681 443.981 444.016 444.051 443.366
ღერძის ხაზიდან დაშორება	3.092 2.650 2.200 1.750 0.000 1.750 2.994	2.959 2.650 2.200 1.750 0.000 1.750 2.778
არსებული ნიშნული	445.536 445.364 445.294 445.309 445.069 445.070 445.071 444.822 444.793 444.482	444.188 444.070 443.934 443.963 443.799 443.800 443.803 443.633 443.578 443.366
ღერძის ხაზიდან დაშორება	2.133 1.355 1.139 0.913 0.150 0.000 0.062 0.796 1.049 1.668	2.053 1.521 1.105 0.669 0.148 0.000 0.260 0.761 1.247 1.668

KM 1+160.000

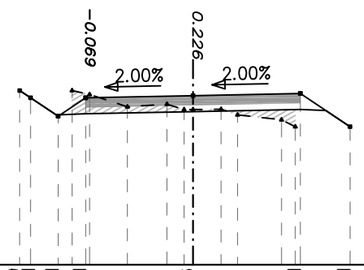

KM 1+180.000

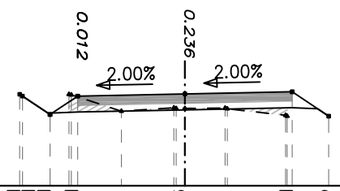

SCALE 1:100
LINE LEVEL 440.00 m

საპროექტო ნიშნული	442.839 442.721 442.421 442.721 442.756 442.791 442.251	441.491 441.461 441.161 441.461 441.496 441.531 441.135
ღერძის ხაზიდან დაშორება	2.827 2.650 2.200 1.750 0.000 1.750 2.561	2.695 2.650 2.200 1.750 0.000 1.750 2.345
არსებული ნიშნული	442.839 442.776 442.575 442.617 442.529 442.531 442.535 442.444 442.363 442.251	441.491 441.482 441.215 441.271 441.260 441.261 441.267 441.255 441.148 441.135
ღერძის ხაზიდან დაშორება	1.972 1.686 1.070 0.425 0.146 0.000 0.458 0.726 1.444 1.668	1.892 1.852 1.036 0.180 0.143 0.000 0.656 0.691 1.641 1.668

დირექტორი	ბ. ბარბულია			შ.პ.ს	ბანივი ჭრილები
მთ. ინჟინერი	ბ. ტიკარაძე			არქიტექტურა და პროექტი	
					C 4-14