SCALE 1:100
LINE LEVEL 251.00 m

KM 1+960.000

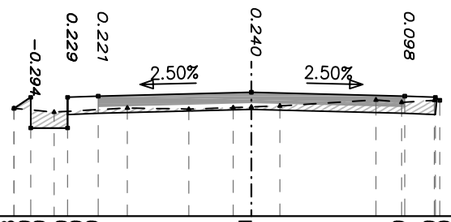

KM 1+980.000

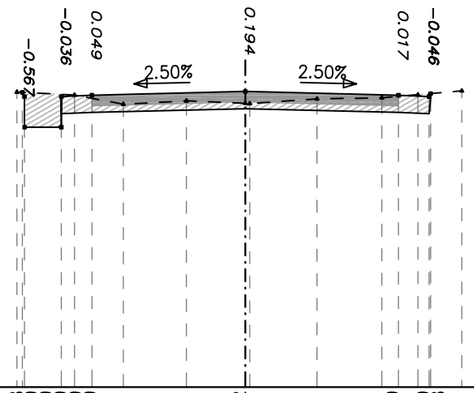

saproeqto niSnuli	252.758 252.939 252.439 252.939 252.959 253.021 252.959 252.939 252.890	255.808 255.739 255.239 255.239 255.739 255.759 255.822 255.759 255.739 255.788
RerZis xazidan daSoreba	3.871 3.600 3.600 3.000 3.000 2.500 0.000 2.500 3.000 3.073	3.634 3.600 3.600 3.000 3.000 2.500 0.000 2.500 3.000 3.024
arsebuli niSnuli	252.758 252.697 252.765 252.746 252.770 252.781 252.799 252.896 252.858 252.890	255.813 255.763 255.614 255.669 255.628 255.625 255.701 255.718 255.769 255.832
RerZis xazidan daSoreba	3.874 3.220 2.023 1.020 0.297 0.000 0.464 2.031 2.451 2.983	3.726 2.784 1.987 0.959 0.000 0.072 1.171 2.226 2.816 3.532

direqtori	g. gargulia			S.p.s	ganivi Wrilebi
mT. inJineri	g. tikaraZe			hidrogeodeziuri	
				centri	
					C 26

SCALE 1:100
LINE LEVEL 257.00 m

KM 2+000.000

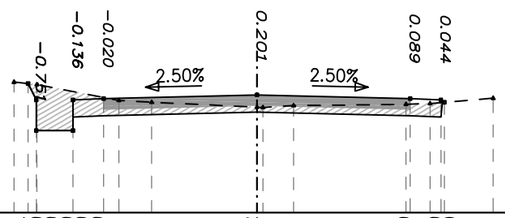

KM 2+020.000

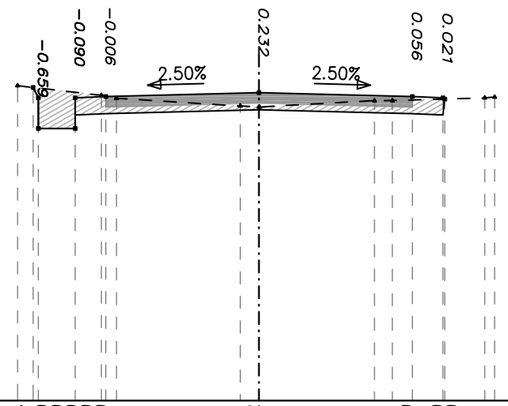

saproeqto niSnuli	259.104 258.839 258.339 258.339 258.839 258.859	258.922	258.859 258.839 258.800	262.107 261.939 261.439 261.439 261.939 261.959	262.022	261.959 261.939 261.919
RerZis xazidan daSoreba	3.733 3.600 3.600 3.000 3.000 2.500	0.000	2.500 3.000 3.058	3.684 3.600 3.600 3.000 3.000 2.500	0.000	2.500 3.000 3.031
arsebuli niSnuli	259.129 259.089 258.831 258.801	258.721 258.716 258.746	258.767 258.781 258.867	262.137 261.979 261.931	261.806 261.790 261.789	261.893 261.894 261.937 261.950
RerZis xazidan daSoreba	3.962 3.590 2.251 1.716	0.000 0.096 0.598	2.430 2.825 3.853	3.940 2.571 2.324	0.306 0.000 0.006	1.881 2.174 3.681 3.844

direqtori	g. gargulia			S.p.s	ganivi Wrilebi
mT. inJineri	g. tikaraZe			hidrogeodeziuri	
				centri	
					C 27

SCALE 1:100
LINE LEVEL 263.00 m

KM 2+040.000

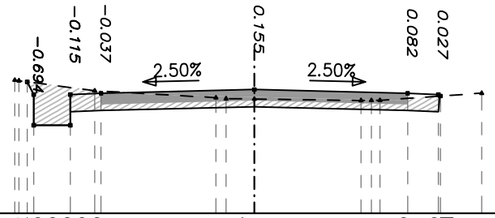

KM 2+060.000

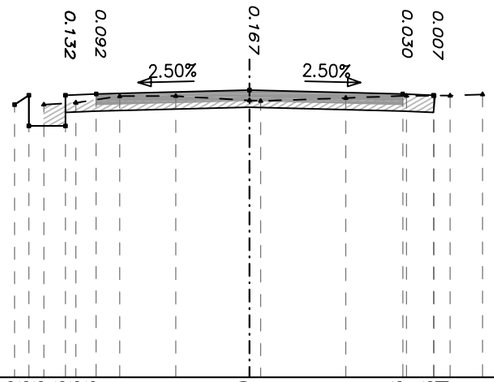

saproeqto niSnuli	265.142 264.935 264.435 264.935 264.955 265.017 264.955 264.935 264.911	267.445 267.598 267.098 267.098 267.598 267.618 267.680 267.618 267.598 267.591
RerZis xazidan daSoreba	3.704 3.600 3.600 3.000 3.000 2.500 0.000 2.500 3.000 3.036	3.830 3.600 3.600 3.000 3.000 2.500 0.000 2.500 3.000 3.011
arsebuli niSnuli	265.170 265.160 264.997 264.884 264.869 264.862 264.838 264.842 264.841 264.958	267.445 267.476 267.583 267.583 267.513 267.503 267.552 267.590 267.591 267.611
RerZis xazidan daSoreba	3.908 3.839 2.606 0.627 0.460 0.000 1.739 1.911 2.050 3.708	3.355 2.834 2.116 1.203 0.000 0.181 1.571 2.560 3.273 3.801

SCALE 1:100
LINE LEVEL 269.00 m

KM 2+080.000

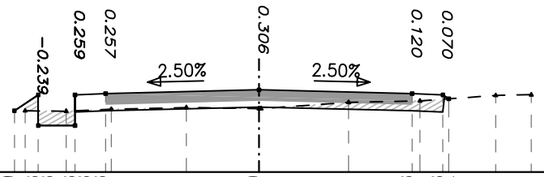

KM 2+100.000

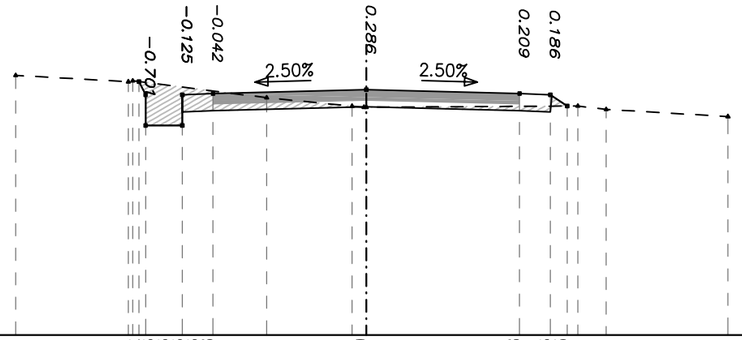

saproeqto niSnuli	269.999 270.258 269.758 269.758 270.258 270.278 270.340 270.278 270.258 270.194	273.132 272.918 272.418 272.418 272.918 272.938 273.000 272.938 272.918 272.733
RerZis xazidan daSoreba	3.989 3.600 3.600 3.000 3.000 2.500 0.000 2.500 3.000 3.096	3.707 3.600 3.600 3.000 3.000 2.500 0.000 2.500 3.000 3.277
arsebuli niSnuli	269.999 269.992 270.025 270.052 270.035 270.034 270.136 270.161 270.248 270.260	273.234 273.130 273.145 272.869 272.731 272.714 272.714 272.734 272.680 272.562
RerZis xazidan daSoreba	3.813 3.145 2.410 1.183 0.000 0.035 1.462 2.626 3.862 4.443	5.720 3.881 3.810 1.624 0.232 0.037 0.000 3.449 3.913 5.899

direqtori	g. gargulia			S.p.s	ganivi Wrilebi
mT. inJineri	g. tikaraZe			hidrogeodeziuri	
				centri	
					C 28

SCALE 1:100
LINE LEVEL 274.00 m

KM 2+120.000

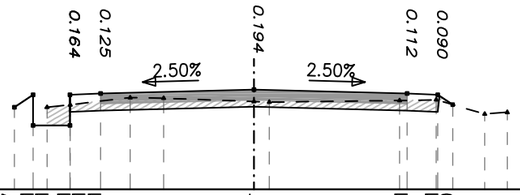

KM 2+140.000

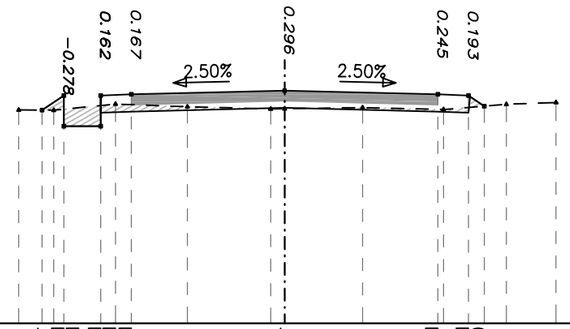

	KM 2+120.000	KM 2+140.000
saproeqto niSnuli	275.337 275.541 275.041 275.041 275.541 275.561 275.624 275.561 275.541 275.380	277.474 277.711 277.211 277.211 277.711 277.731 277.794 277.731 277.711 277.540
RerZis xazidan daSoreba	3.907 3.600 3.600 3.000 3.000 2.500 0.000 2.500 3.000 3.242	3.955 3.600 3.600 3.000 3.000 2.500 0.000 2.500 3.000 3.257
arsebuli niSnuli	275.337 275.378 275.494 275.484 275.430 275.420 275.446 275.458 275.226 275.254	277.477 277.473 277.574 277.530 277.485 277.488 277.516 277.485 277.570 277.599
RerZis xazidan daSoreba	3.375 2.996 2.017 1.472 0.000 0.251 2.378 2.975 3.765 4.133	4.339 3.766 2.759 1.584 0.229 0.000 1.271 2.591 3.617 4.428

SCALE 1:100
LINE LEVEL 278.00 m

KM 2+160.000

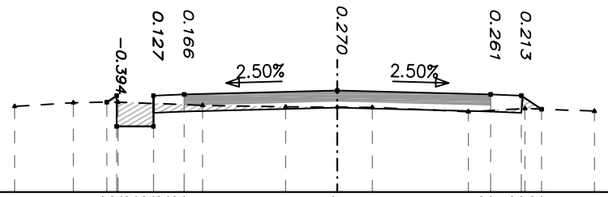

KM 2+180.000

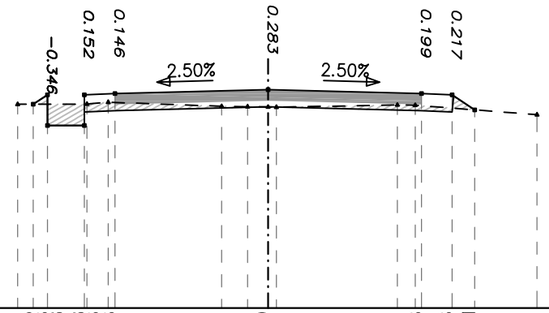

	KM 2+160.000	KM 2+180.000
saproeqto niSnuli	279.464 279.572 279.072 279.072 279.572 279.592 279.654 279.592 279.572 279.352	281.323 281.478 280.978 280.978 281.478 281.498 281.560 281.498 281.478 281.231
RerZis xazidan daSoreba	3.762 3.600 3.600 3.000 3.000 2.500 0.000 2.500 3.000 3.330	3.832 3.600 3.600 3.000 3.000 2.500 0.000 2.500 3.000 3.369
arsebuli niSnuli	279.397 279.457 279.466 279.414 279.389 279.384 279.381 279.310 279.362 279.319	281.322 281.325 281.356 281.289 281.283 281.277 281.274 281.311 281.307 281.152
RerZis xazidan daSoreba	5.263 4.307 3.579 2.199 0.842 0.000 0.572 2.138 3.061 4.192	4.086 2.957 2.609 0.760 0.337 0.000 0.133 2.106 2.398 4.386

direqtori	g. gargulia			S.p.s	ganivi Wrilebi
mT. inJineri	g. tikaraZe			hidrogeodeziuri	
				centri	
					C 29

SCALE 1:100
LINE LEVEL 282.00 m

KM 2+200.000

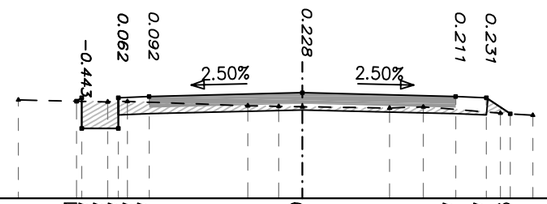

KM 2+220.000

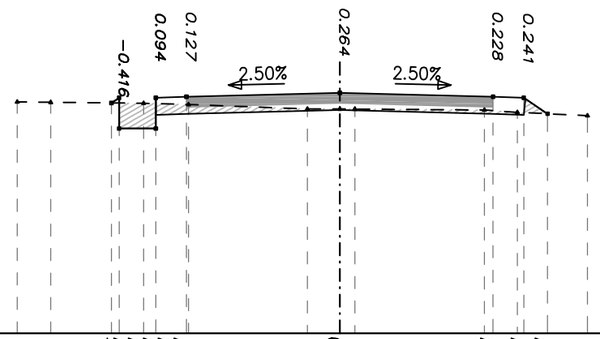

saproeqto niSnuli	283.581	283.637	283.137	283.637	283.657	283.719	283.657	283.637	283.376	285.754	285.837	285.337	285.337	285.837	285.857	285.919	285.857	285.837	285.577
RerZis xazidan daSoreba	3.683	3.600	3.000	3.000	2.500	0.000	2.500	3.000	3.390	3.724	3.600	3.600	3.000	3.000	2.500	0.000	2.500	3.000	3.389
arsebuli niSnuli	283.602	283.571	283.577	283.507	283.497	283.491	283.469	283.489	283.387	283.353	285.771	285.764	285.748	285.728	285.656	285.655	285.654	285.639	285.601	285.547
RerZis xazidan daSoreba	4.630	3.175	2.855	0.888	0.385	0.000	1.424	1.973	3.231	3.760	5.263	4.715	3.201	2.467	0.529	0.000	0.244	2.358	2.895	4.038

SCALE 1:100
LINE LEVEL 286.00 m

KM 2+240.000

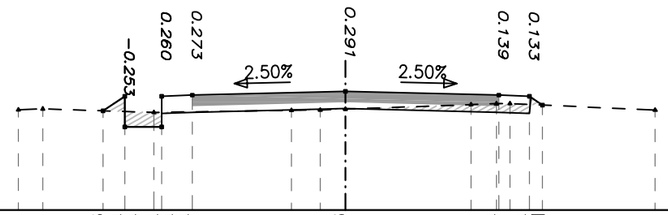

KM 2+260.000

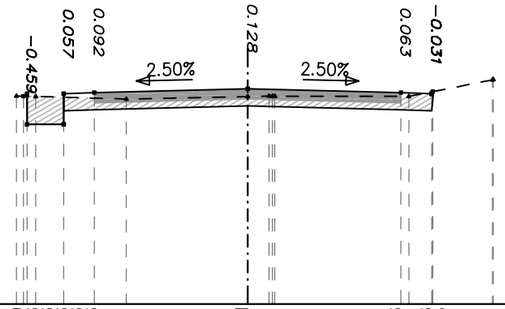

saproeqto niSnuli	287.618	287.854	287.354	287.354	287.854	287.874	287.936	287.874	287.854	287.711	289.389	289.428	288.928	288.928	289.428	289.448	289.511	289.448	289.428	289.463
RerZis xazidan daSoreba	3.953	3.600	3.600	3.000	3.000	2.500	0.000	2.500	3.000	3.213	3.659	3.600	3.600	3.000	3.000	2.500	0.000	2.500	3.000	3.017
arsebuli niSnuli	287.634	287.649	287.592	287.625	287.631	287.645	287.718	287.734	287.735	287.630	289.391	289.385	289.341	289.383	289.391	289.389	289.389	289.386	289.655	289.662
RerZis xazidan daSoreba	5.334	4.938	3.124	0.881	0.413	0.000	2.047	2.461	2.684	5.051	3.771	3.458	1.980	0.000	0.346	0.402	0.443	2.627	3.994	4.005

direqtori	g. gargulia			S.p.s	ganivi Wrilebi
mT. inJineri	g. tikaraZe			hidrogeodeziuri	
				centri	
					C 30

SCALE 1:100
LINE LEVEL 289.00 m

KM 2+280.000

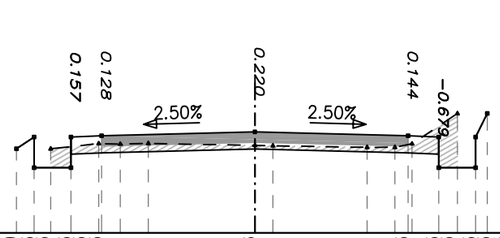

KM 2+300.000

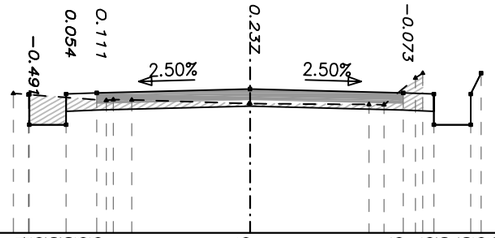

saproeqto niSnuli	290.370	290.563	290.063	290.063	290.563	290.583	290.646	290.583	290.563	290.063	290.063	290.563	290.946	291.254	291.263	290.763	290.763	291.263	291.283	291.345	291.283	291.263	290.763	290.763	291.263	291.605
RerZis xazidan daSoreba	3.890	3.600	3.600	3.000	3.000	2.500	0.000	2.500	3.000	3.000	3.600	3.600	3.791	3.613	3.600	3.600	3.000	3.000	2.500	0.000	2.500	3.000	3.000	3.600	3.600	3.771
arsebuli niSnuli			290.370		290.456	290.447	290.459	290.426	290.420	290.395	290.395	290.452	290.946	291.273		291.160	291.122	291.168	291.108	291.108	291.093	291.089	291.526	291.605		
RerZis xazidan daSoreba			3.331		2.545	2.193	1.737	0.000	0.294	1.832	2.282	2.562	3.306	3.861		2.346	2.231	1.930	0.016	0.000	1.940	2.186	2.700	2.818		

SCALE 1:100
LINE LEVEL 290.00 m

KM 2+320.000

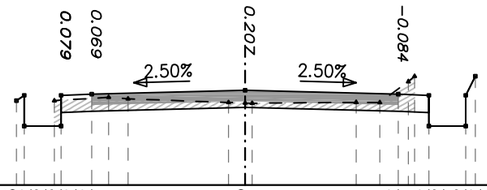

KM 2+340.000

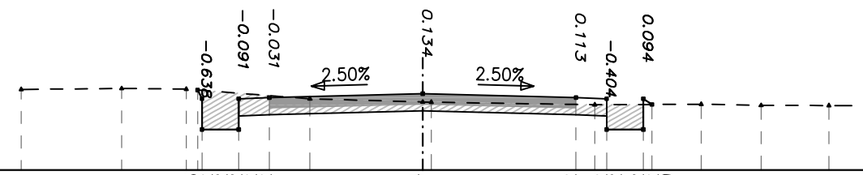

saproeqto niSnuli	291.376	291.462	290.962	291.462	291.482	291.545	291.482	291.462	290.962	291.462	291.773	291.305	291.162	290.662	291.162	291.182	291.244	291.182	291.162	290.662	291.162	291.069
RerZis xazidan daSoreba	3.729	3.600	3.600	3.000	2.500	0.000	2.500	3.000	3.000	3.600	3.755	3.672	3.600	3.000	3.000	2.500	0.000	2.500	3.000	3.000	3.600	3.739
arsebuli niSnuli		291.376		291.431	291.404	291.346	291.338	291.334	291.348	291.346	291.687	291.773	291.314		291.330	291.320	291.161	291.110	291.106	291.065	291.073	291.054	291.051
RerZis xazidan daSoreba		3.109		2.224	1.906	0.269	0.000	0.118	1.811	2.200	2.664	2.765	6.548		4.909	3.856	1.839	0.000	0.139	2.809	4.543	5.519	6.627

direqtori	g. gargulia			S.p.s	ganivi Wrilebi
mT. inJineri	g. tikaraZe			hidrogeodeziuri	
				centri	
					C 31

SCALE 1:100
LINE LEVEL 288.00 m

KM 2+360.000

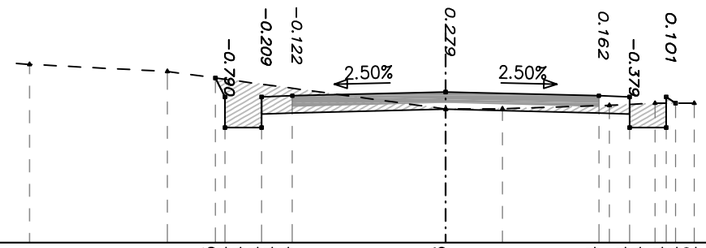

KM 2+380.000

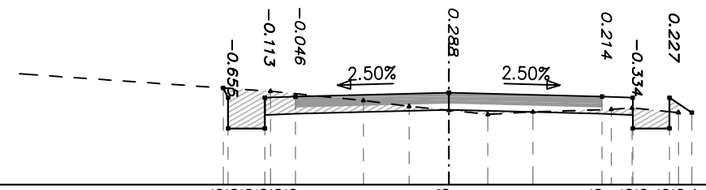

saproeqto niSnuli			290.685	290.374	289.874	289.374	290.374	290.394	290.456	290.394	290.374	289.874	289.374	290.272	289.576	289.416	288.916	288.916	289.416	289.436	289.498	289.436	289.416	288.916	288.916	289.416	289.174
RerZis xazidan daSoreba			3.756	3.600	3.600	3.000	3.000	2.500	0.000	2.500	3.000	3.000	3.600	3.752	3.680	3.600	3.600	3.000	3.000	2.500	0.000	2.500	3.000	3.000	3.600	3.600	3.962
arsebuli niSnuli	290.905	290.790							290.177	290.182	290.237	290.273	290.272		289.522	289.371	289.276	289.210	289.145	289.185		289.226	289.251	289.174			
RerZis xazidan daSoreba	6.785	4.537							0.000	0.928	2.672	3.416	4.055		2.909	1.394	0.647	0.000	0.636	1.374		2.650	2.988	3.745			

SCALE 1:100
LINE LEVEL 285.00 m

KM 2+400.000

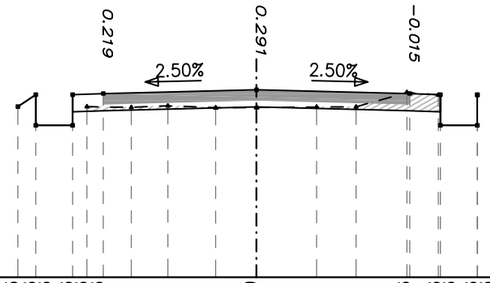

KM 2+420.000

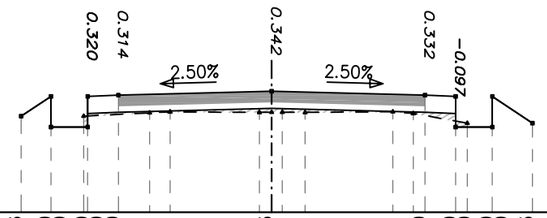

saproeqto niSnuli	287.783	287.476	287.476	287.476	287.976	287.996	288.059	287.996	287.976	287.476	287.476	287.976	287.974	286.566	286.890	286.390	286.390	286.890	286.910	286.973	286.910	286.890	286.390	286.390	286.890	286.453
RerZis xazidan daSoreba	3.891	3.600	3.600	3.000	3.000	2.500	0.000	2.500	3.000	3.000	3.600	3.600	3.604	4.086	3.600	3.600	3.000	3.000	2.500	0.000	2.500	3.000	3.000	3.600	3.600	4.256
arsebuli niSnuli			287.783	287.770	287.796	287.764	287.768	287.768	287.775	287.778	288.015	287.974			286.566		286.622	286.637	286.629	286.631	286.632	286.629	286.640	286.612	286.453		
RerZis xazidan daSoreba			2.766	2.041	1.445	0.664	0.000	0.005	0.980	1.624	2.452	2.965			3.065		1.990	1.657	0.199	0.000	0.172	0.548	1.977	2.309	3.191		

direqtori	g. gargulia			S.p.s	
mT. inJineri	g. tikaraZe			hidrogeodeziuri	ganivi Wrilebi
				centri	
					C 32

KM 2+440.000

SCALE 1:100
LINE LEVEL 285.00 m

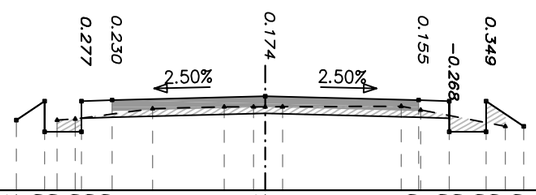

saproeqto niSnuli	286.142	286.449	285.949	286.449	286.469	286.532	286.469	286.449	285.949	286.449	286.039
RerZis xazidan daSoreba	4.061	3.600	3.600	3.000	3.000	2.500	0.000	2.500	3.000	3.000	3.600	3.600	4.215
arsebuli niSnuli	286.142	286.159	286.328	286.356	286.356	286.358	286.359	286.368	286.307	286.039
RerZis xazidan daSoreba	3.398	3.099	1.839	0.671	0.193	0.000	0.281	2.218	2.536	3.913

KM 2+460.000

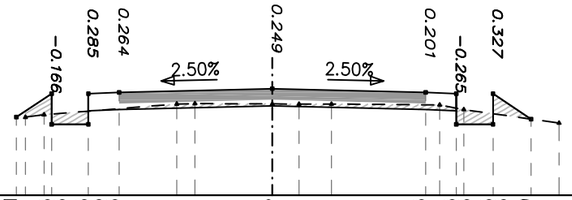

saproeqto niSnuli	286.271	286.653	288.153	286.153	286.653	286.673	286.736	286.673	286.653	288.153	286.153	286.653	286.239
RerZis xazidan daSoreba	4.174	3.600	3.600	3.000	3.000	2.500	0.000	2.500	3.000	3.000	3.600	3.600	4.221
arsebuli niSnuli	286.271	286.310	286.486	286.492	286.487	286.485	286.485	286.471	286.394	286.175
RerZis xazidan daSoreba	4.027	3.724	1.557	1.261	0.000	0.434	0.966	2.730	3.124	4.677

KM 2+480.000

SCALE 1:100
LINE LEVEL 286.00 m

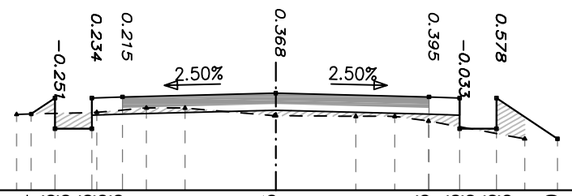

saproeqto niSnuli	287.244	287.503	287.003	287.003	287.503	287.523	287.585	287.523	287.503	287.003	287.003	287.503	286.840
RerZis xazidan daSoreba	3.988	3.600	3.600	3.000	3.000	2.500	0.000	2.500	3.000	3.000	3.600	3.600	4.594
arsebuli niSnuli	287.238	287.270	287.344	287.341	287.217	287.217	287.206	287.205	287.129	286.840
RerZis xazidan daSoreba	4.226	2.918	2.109	1.479	0.021	0.000	1.307	1.939	2.490	4.060

KM 2+500.000

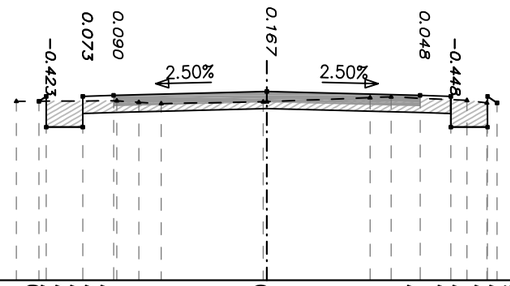

saproeqto niSnuli	288.919	288.997	288.497	288.497	288.997	289.017	289.080	289.017	288.997	288.497	288.497	288.997	288.893
RerZis xazidan daSoreba	3.717	3.600	3.600	3.000	3.000	2.500	0.000	2.500	3.000	3.000	3.600	3.600	3.756
arsebuli niSnuli	288.917	288.927	288.900	288.881	288.910	288.912	288.978	288.991	288.933	288.893
RerZis xazidan daSoreba	4.084	2.446	2.089	1.723	0.059	0.000	1.683	2.027	3.264	3.591

direqtori	g. gargulia			S.p.s	ganivi Wrilebi
mT. inJineri	g. tikaraZe			hidrogeodeziuri	
				centri	
					C 33

KM 2+520.000

SCALE 1:100
LINE LEVEL 289.00 m

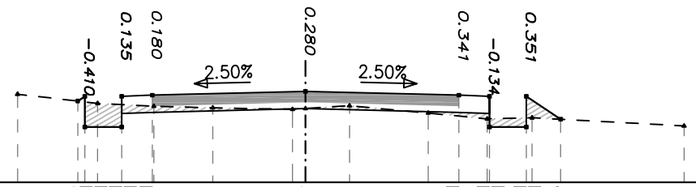

| | | |

SCALE 1:100
LINE LEVEL 289.00 m

KM 2+600.000

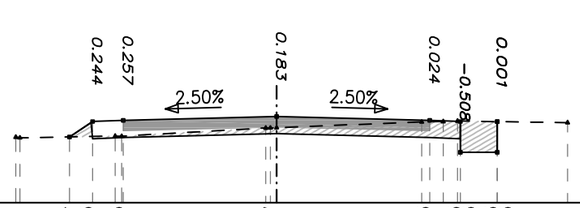

KM 2+620.000

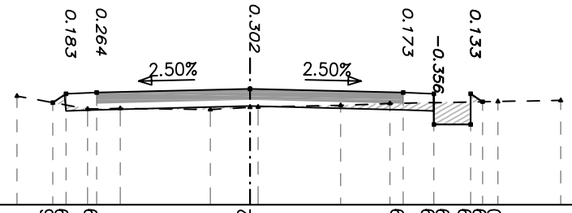

saproeqto niSnuli	290.074	290.325	290.345	290.407	290.345	290.325	289.825	289.825	290.325	290.666	290.809	290.829	290.892	290.829	290.809	290.309	290.309	290.809	290.680
RerZis xazidan daSoreba	3.376	3.000	2.500	0.000	2.500	3.000	3.000	3.600	3.600	3.215	3.000	2.500	0.000	2.500	3.000	3.000	3.600	3.600	3.793
arsebuli niSnuli	290.071	290.060	290.088	290.086	290.219	290.220	290.224	290.318	290.325	290.334	290.307	290.773	290.562	290.572	290.553	290.589	290.597	290.621	290.652	290.685	290.702
RerZis xazidan daSoreba	4.251	4.187	2.632	2.526	0.178	0.100	0.000	2.367	2.721	2.953	4.747	3.802	2.649	2.117	0.648	0.000	0.131	1.480	2.281	4.044	5.068

SCALE 1:100
LINE LEVEL 290.00 m

KM 2+640.000

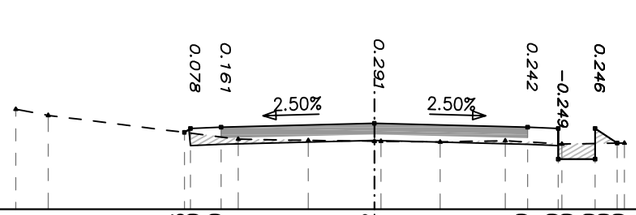

KM 2+660.000

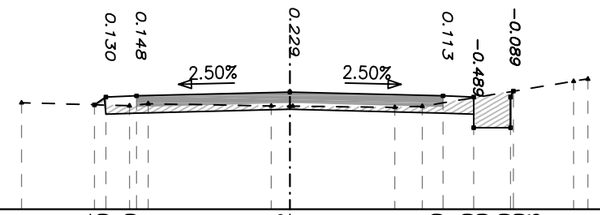

saproeqto niSnuli	291.253	291.319	291.339	291.402	291.339	291.319	290.819	290.819	291.319	291.079	291.704	291.829	291.849	291.912	291.849	291.829	291.329	291.329	291.829	291.926
RerZis xazidan daSoreba	3.099	3.000	2.500	0.000	2.500	3.000	3.000	3.600	3.600	3.960	3.187	3.000	2.500	0.000	2.500	3.000	3.000	3.600	3.600	3.648
arsebuli niSnuli	291.631	291.531	291.143	291.123	291.110	291.109	291.098	291.118	291.065	291.081	291.737	291.688	291.722	291.685	291.682	291.682	291.662	291.679	292.088	292.125
RerZis xazidan daSoreba	5.847	5.318	2.222	1.078	0.000	0.107	1.075	2.137	3.060	4.078	4.374	2.614	2.310	0.303	0.000	0.048	1.714	2.160	4.629	4.861

direqtori	g. gargulia			S.p.s	ganivi Wrilebi
mT. inJineri	g. tikaraZe			hidrogeodeziuri	
				centri	
					C 35

SCALE 1:100
LINE LEVEL 291.00 m

KM 2+680.000

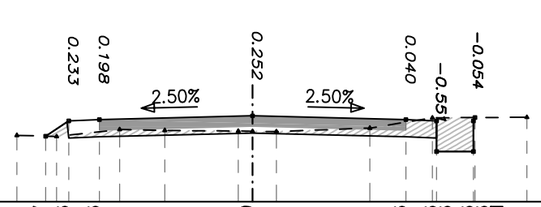

KM 2+700.000

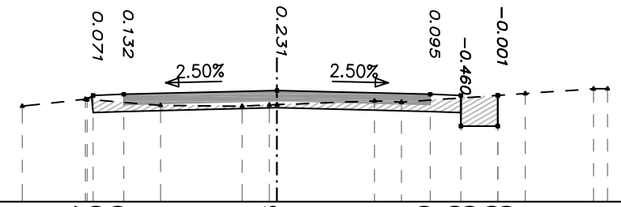

saproeqto niSnuli	292.067 292.316 292.336 292.399 292.336 292.316 291.816 291.816 292.316 292.371	292.667 292.730 292.750 292.813 292.750 292.730 292.230 292.230 292.730
RerZis xazidan daSoreba	3.374 3.000 2.500 0.000 2.500 3.000 3.000 3.600 3.600 3.627	3.095 3.000 2.500 0.000 2.500 3.000 3.000 3.600 3.600
arsebuli niSnuli	292.081 292.062 292.175 292.161 292.150 292.147 292.142 292.200 292.367 292.375	292.558 292.670 292.569 292.556 292.577 292.582 292.641 292.623 292.763 292.840 292.840
RerZis xazidan daSoreba	3.844 3.197 2.168 1.431 0.233 0.000 0.386 1.913 2.933 4.474	4.156 3.124 1.898 0.569 0.126 0.000 1.590 2.032 4.051 5.162 5.389

SCALE 1:100
LINE LEVEL 292.00 m

KM 2+720.000

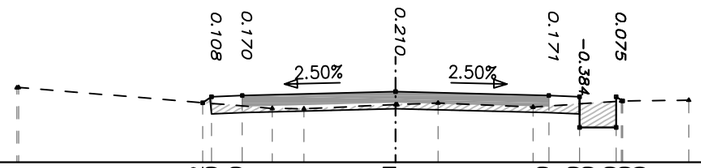

KM 2+740.000

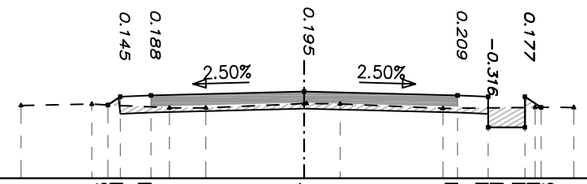

saproeqto niSnuli	292.972 293.069 293.089 293.151 293.089 293.069 292.569 292.569 293.069 293.000	293.196 293.331 293.351 293.414 293.351 293.331 292.831 292.831 293.331 293.156
RerZis xazidan daSoreba	3.145 3.000 2.500 0.000 2.500 3.000 3.000 3.600 3.600 3.703	3.203 3.000 2.500 0.000 2.500 3.000 3.000 3.600 3.600 3.863
arsebuli niSnuli	293.217 293.219 292.879 292.873 292.941 292.942 292.967 292.901 292.999 293.012	293.185 293.209 293.149 293.147 293.219 293.220 293.211 293.139 293.157 293.154
RerZis xazidan daSoreba	6.176 6.149 2.012 1.494 0.000 0.025 0.692 2.245 3.683 4.782	4.619 3.464 2.196 1.603 0.000 0.039 0.586 2.262 3.769 4.398

direqtori	g. gargulia			S.p.s	ganivi Wrilebi
mT. inJineri	g. tikaraZe			hidrogeodeziuri	
				centri	
					C 36

SCALE 1:100
LINE LEVEL 292.00 m

KM 2+760.000

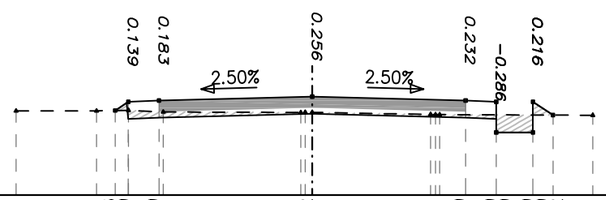

saproeqto niSnuli					293.376 293.519	293.539			293.602				293.539		293.519 293.019	293.019 293.519 293.302								
RerZis xazidan daSoreba					3.215 3.000	2.500			0.000				2.500		3.000 3.000	3.600 3.600 3.926								
arsebuli niSnuli	293.369				293.371	293.380	293.353			293.345 293.348 293.346			293.312 293.309 293.310				293.299							
RerZis xazidan daSoreba	4.829				3.518	2.999	2.429			0.186 0.114 0.000			1.932 2.009 2.079				4.576							

KM 2+780.000

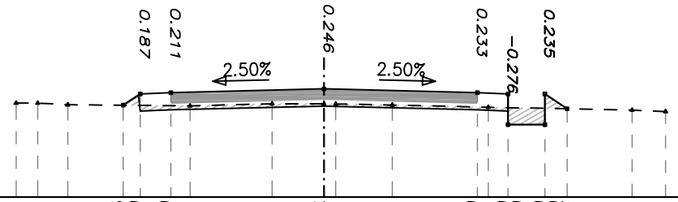

saproeqto niSnuli						293.496 293.679	293.699			293.762				293.699	293.679 293.179	293.179 293.679 293.437								
RerZis xazidan daSoreba						3.276 3.000	2.500			0.000				2.500	3.000 3.000	3.600 3.600 3.963								
arsebuli niSnuli								293.530 293.531	293.504		293.485		293.520				293.516 293.515	293.499		293.462			293.417	293.393
RerZis xazidan daSoreba								5.024 4.672	4.181		2.186		0.848				0.000 0.190	1.114		2.678			5.023	5.570

SCALE 1:100
LINE LEVEL 292.00 m

KM 2+800.000

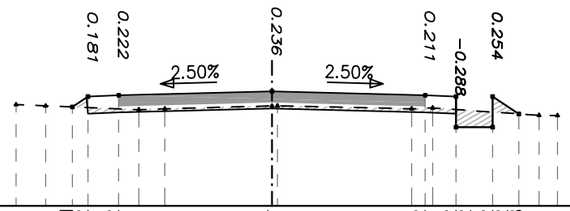

saproeqto niSnuli					293.611 293.782	293.802			293.864				293.802		293.782 293.282	293.282 293.782 293.498								
RerZis xazidan daSoreba					3.256 3.000	2.500			0.000				2.500		3.000 3.000	3.600 3.600 4.026								
arsebuli niSnuli	293.650	293.629				293.566	293.581			293.628 293.631			293.581 293.596				293.475 293.471							
RerZis xazidan daSoreba	4.173	3.693				2.173	1.748			0.000 0.090			2.279 2.620				4.356 4.658							

KM 2+820.000

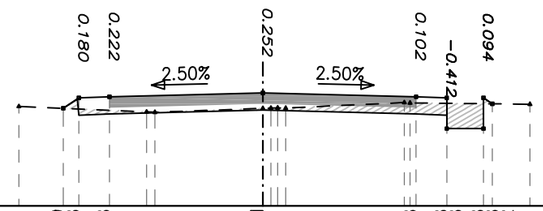

saproeqto niSnuli						293.589 293.758	293.778			293.841				293.778	293.758 293.258	293.258 293.758 293.662								
RerZis xazidan daSoreba						3.254 3.000	2.500			0.000				2.500	3.000 3.000	3.600 3.600 3.744								
arsebuli niSnuli					293.620			293.531 293.525			293.588 293.593 293.596 293.593				293.683 293.677					293.656				
RerZis xazidan daSoreba					3.979			1.897 1.760			0.000 0.132 0.242 0.373				2.308 2.400					4.356				

direqtori	g. gargulia			S.p.s	ganivi Wrilebi
mT. inJineri	g. tikaraZe			hidrogeodeziuri	
				centri	
					C 37

KM 2+840.000

SCALE 1:100
LINE LEVEL 292.00 m

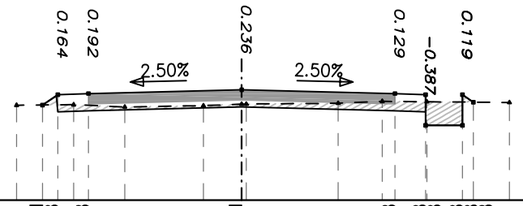

| | | |

KM 2+920.000

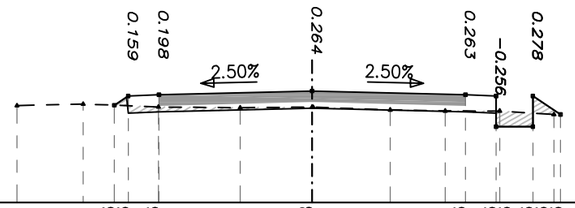

SCALE 1:100
LINE LEVEL 292.00 m

saproeqto niSnuli																								

KM 3+000.000

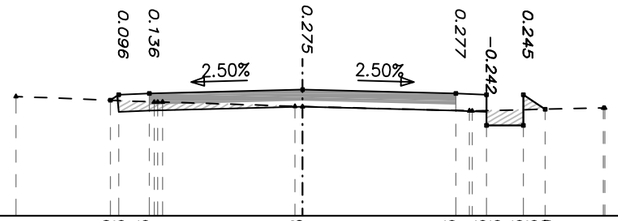

SCALE 1:100
LINE LEVEL 292.00 m

saproeqto niSnuli			293.885	293.976	293.996			294.058			293.996		293.976	293.476	293.476	293.976	293.739							
RerZis xazidan daSoreba			3.136	3.000	2.500			0.000			2.500		3.000	3.000	3.600	3.600	3.956							
arsebuli niSnuli	293.946			293.857	293.857	293.858		293.786	293.783		293.713	293.712						293.760	293.759					
RerZis xazidan daSoreba	4.674			2.421	2.465	2.283		0.123	0.000		2.719	2.767						4.904	4.929					

KM 3+020.000

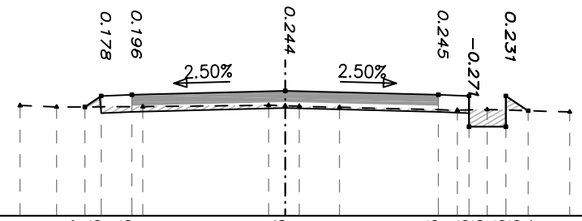

saproeqto niSnuli			293.777	293.956	293.976			294.038			293.976		293.956	293.456	293.456	293.956	293.714							
RerZis xazidan daSoreba			3.268	3.000	2.500			0.000			2.500		3.000	3.000	3.600	3.600	3.962							
arsebuli niSnuli	293.799	293.775			293.780			293.803	293.794	293.787		293.770			293.723	293.734			293.694					
RerZis xazidan daSoreba	4.323	3.727			2.322			0.269	0.000	0.231		0.885			2.810	3.295			4.641					

KM 3+040.000

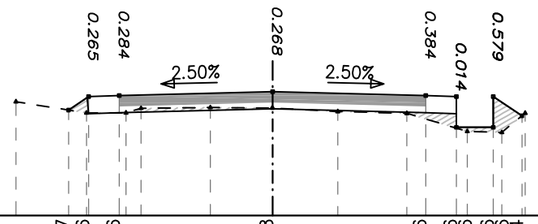

SCALE 1:100
LINE LEVEL 292.00 m

saproeqto niSnuli			293.717	293.936	293.956			294.018			293.956		293.936	293.436	293.436	293.936	293.624							
RerZis xazidan daSoreba			3.328	3.000	2.500			0.000			2.500		3.000	3.000	3.600	3.600	4.068							
arsebuli niSnuli	293.853		293.670		293.672	293.746	293.760		293.750	293.750	293.693		293.665		293.369	293.352	293.668							
RerZis xazidan daSoreba	4.184		3.034		2.390	2.144	1.016		0.008	0.000	1.063		2.189		3.176	3.739	4.122							

KM 3+060.000

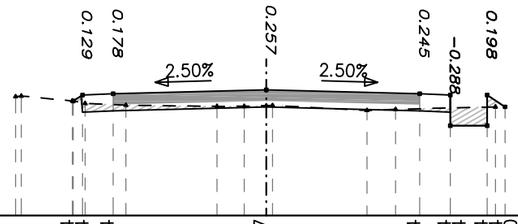

saproeqto niSnuli			293.864	293.964	293.984			294.047			293.984		293.964	293.464	293.464	293.964	293.770							
RerZis xazidan daSoreba			3.150	3.000	2.500			0.000			2.500		3.000	3.000	3.600	3.600	3.891							
arsebuli niSnuli	293.937	293.947	293.867	293.827	293.797		293.777	293.779	293.789	293.792		293.712	293.730			293.770								
RerZis xazidan daSoreba	4.092	3.998	3.163	2.956	2.291		0.805	0.363	0.000	0.099		1.639	2.106			3.734								

direqtori	g. gargulia			S.p.s	ganivi Wrilebi
mT. inJineri	g. tikaraZe			hidrogeodeziuri	
				centri	
					C 40

KM 3+080.000

SCALE 1:100
LINE LEVEL 293.00 m

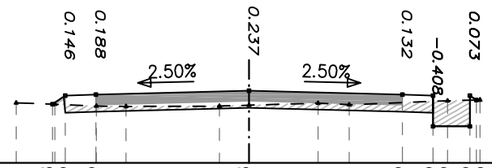

saproeqto niSnuli	293.958	294.095	294.115	294.178	294.115	294.095	293.595	293.595	294.095	294.025	294.147	294.308	294.328	294.391	294.328	294.308	293.808	293.808	294.308	294.249
RerZis xazidan daSoreba	3.206	3.000	2.500	0.000	2.500	3.000	3.000	3.600	3.600	3.706	3.242	3.000	2.500	0.000	2.500	3.000	3.000	3.600	3.600	3.689
arsebuli niSnuli	293.977	293.957	293.926	293.920	293.926	293.940	293.974	293.948	294.012	294.026	294.159	294.135	294.123	294.143	294.149	294.149	294.150	294.191	294.209	294.263	294.249
RerZis xazidan daSoreba	3.800	3.168	2.490	2.008	0.483	0.000	1.126	1.631	3.236	3.767	3.620	2.851	2.315	1.479	0.210	0.000	0.539	1.884	2.228	3.548	3.569

KM 3+100.000

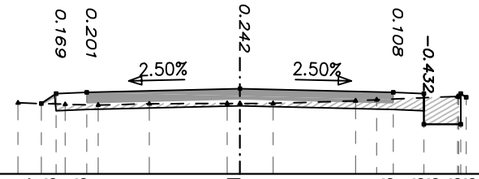

KM 3+120.000

SCALE 1:100
LINE LEVEL 293.00 m

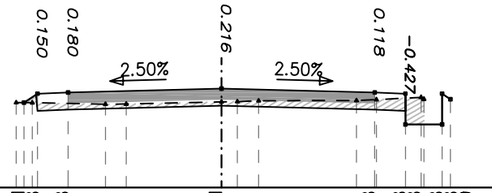

saproeqto niSnuli	294.381	294.528	294.548	294.611	294.548	294.528	294.028	294.028	294.528	294.439	294.457	294.571	294.591	294.653	294.591	294.571	294.071	294.071	294.571	294.537
RerZis xazidan daSoreba	3.220	3.000	2.500	0.000	2.500	3.000	3.000	3.600	3.600	3.734	3.171	3.000	2.500	0.000	2.500	3.000	3.000	3.600	3.600	3.650
arsebuli niSnuli	294.382	294.380	294.357	294.359	294.394	294.400	294.413	294.417	294.431	294.469	294.439	294.512	294.511	294.382	294.331	294.356	294.363	294.365	294.419	294.427	294.524	294.579
RerZis xazidan daSoreba	3.349	3.087	1.894	1.554	0.000	0.259	0.606	2.203	2.528	3.258	3.301	3.784	3.762	2.368	1.766	1.385	0.000	0.283	1.789	2.263	3.351	4.602

KM 3+140.000

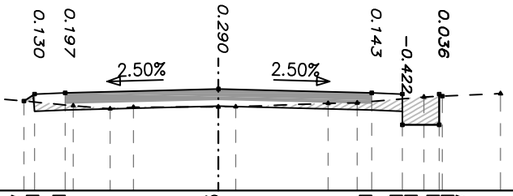

direqtori	g. gargulia			S.p.s	ganivi Wrilebi
mT. inJineri	g. tikaraZe			hidrogeodeziuri	
				centri	
					C 41

KM 3+160.000

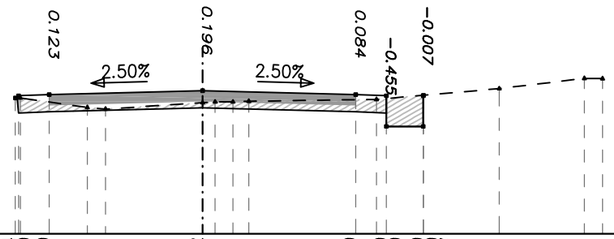

KM 3+180.000

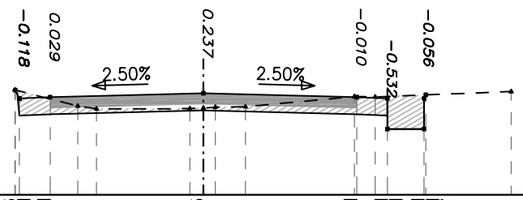

SCALE 1:100
LINE LEVEL 292.00 m

| | | |

KM 3+240.000

SCALE 1:100
LINE LEVEL 289.00 m

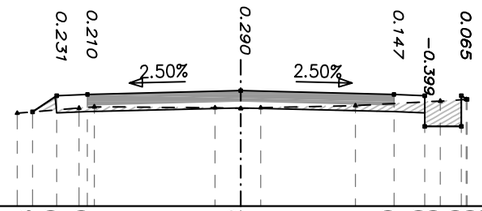

saproeqto niSnuli	290.536	290.800	290.820	290.882	290.820	290.800	290.300	290.300	290.800	290.739														
RerZis xazidan daSoreba	3.395	3.000	2.500	0.000	2.500	3.000	3.000	3.600	3.600	3.691														
arsebuli niSnuli	290.516	290.599	290.619	290.604	290.592	290.605	290.639	290.713	290.739															
RerZis xazidan daSoreba	3.644	2.636	2.388	0.419	0.000	0.326	1.872	3.254	3.679															

KM 3+260.000

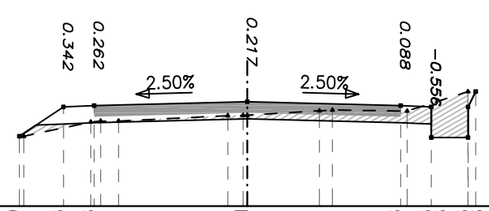

saproeqto niSnuli	290.139	290.618	290.638	290.701	290.638	290.618	290.118	290.118	290.618	290.866														
RerZis xazidan daSoreba	3.718	3.000	2.500	0.000	2.500	3.000	3.000	3.600	3.600	3.724														
arsebuli niSnuli	290.139	290.371	290.386	290.386	290.475	290.479	290.483	290.554	290.566	290.549	290.866													
RerZis xazidan daSoreba	3.647	2.553	2.393	2.102	0.318	0.070	0.000	1.175	1.387	2.606	3.600													

KM 3+280.000

SCALE 1:100
LINE LEVEL 289.00 m

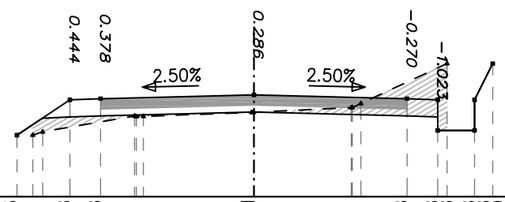

saproeqto niSnuli	290.003	290.578	290.598	290.661	290.598	290.578	290.078	290.078	290.578	291.170														
RerZis xazidan daSoreba	3.864	3.000	2.500	0.000	2.500	3.000	3.000	3.600	3.600	3.896														
arsebuli niSnuli	290.003	290.057	290.316	290.304	290.310	290.374	290.375	290.453	290.454	290.454	290.519	291.170												
RerZis xazidan daSoreba	3.607	3.445	1.948	1.917	1.800	0.036	0.000	1.589	1.600	1.604	1.746	3.149												

KM 3+300.000

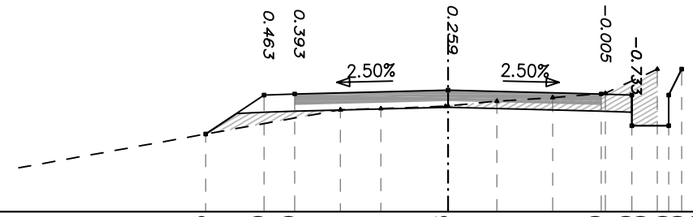

saproeqto niSnuli	290.265	290.900	290.920	290.983	290.920	290.900	290.400	290.400	290.900	291.325														
RerZis xazidan daSoreba	3.953	3.000	2.500	0.000	2.500	3.000	3.000	3.600	3.600	3.812														
arsebuli niSnuli	290.662	290.681	290.720	290.724	290.803	290.860	290.931	291.325																
RerZis xazidan daSoreba	1.754	1.095	0.041	0.000	0.798	1.707	2.565	3.412																

direqtori	g. gargulia			S.p.s	ganivi Wrilebi
mT. inJineri	g. tikaraZe			hidrogeodeziuri	
				centri	
					C 43

SCALE 1:100
LINE LEVEL 290.00 m

KM 3+320.000

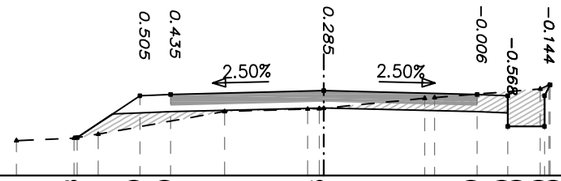

KM 3+340.000

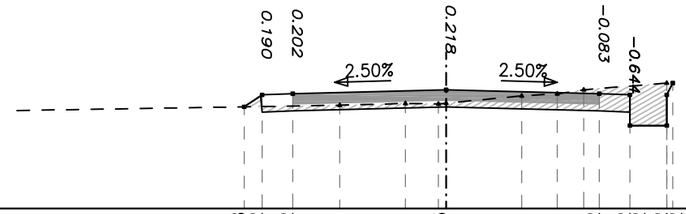

| | | |

SCALE 1:100
LINE LEVEL 292.00 m

KM 3+400.000

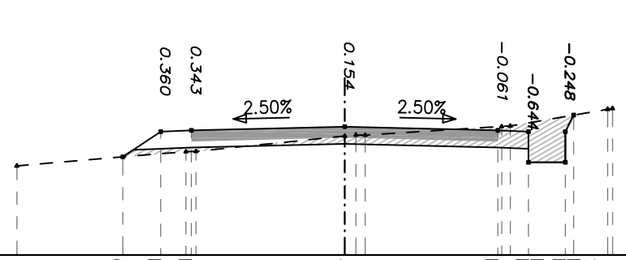

KM 3+420.000

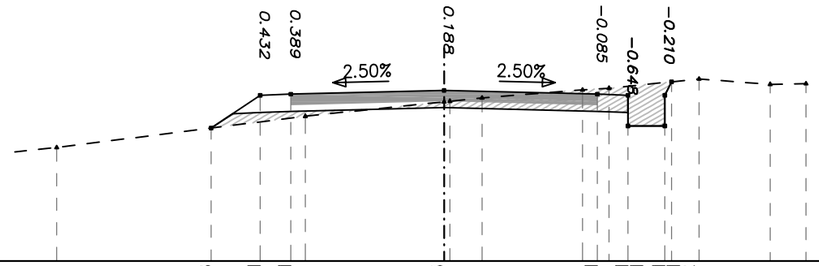

saproeqto niSnuli	293.600 294.011 294.031 294.094 294.031 294.011 293.511 293.511 294.011 294.282	294.168 294.701 294.721 294.783 294.721 294.701 294.201 294.201 294.701 294.922
RerZis xazidan daSoreba	3.618 3.000 2.500 0.000 2.500 3.000 3.000 3.600 3.600 3.735	3.799 3.000 2.500 0.000 2.500 3.000 3.000 3.600 3.600 3.711
arsebuli niSnuli	293.454 293.686 293.691 293.940 293.958 293.956 294.096 294.104 294.377 294.390	293.851 294.361 294.596 294.605 294.660 294.790 294.817 294.968 294.881 294.891
RerZis xazidan daSoreba	5.347 2.591 2.426 0.000 0.183 0.337 2.561 2.700 4.288 4.368	6.318 2.263 0.000 0.095 0.618 2.258 2.690 4.159 5.319 5.902

SCALE 1:100
LINE LEVEL 293.00 m

KM 3+440.000

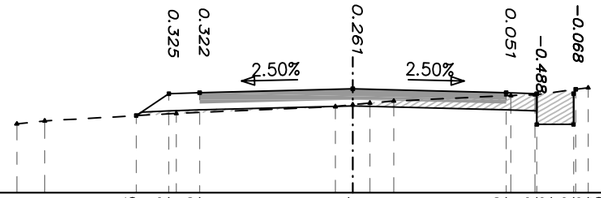

KM 3+460.000

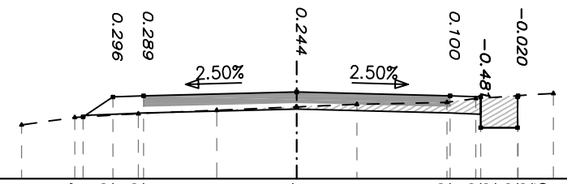

saproeqto niSnuli	294.256 294.612 294.632 294.694 294.632 294.612 294.112 294.612 294.685	294.007 294.332 294.352 294.414 294.352 294.332 293.832 293.832 294.332 294.353
RerZis xazidan daSoreba	3.533 3.000 2.500 0.000 2.500 3.000 3.000 3.600 3.600 3.636	3.487 3.000 2.500 0.000 2.500 3.000 3.000 3.600 3.600 3.611
arsebuli niSnuli	294.123 294.170 294.294 294.404 294.434 294.463 294.495 294.584 294.596 294.712	293.876 294.000 294.060 294.115 294.170 294.170 294.212 294.245 294.308 294.391
RerZis xazidan daSoreba	5.481 5.026 2.880 0.283 0.000 0.278 0.670 2.578 2.972 3.839	4.490 3.621 2.586 1.307 0.012 0.000 0.982 2.448 2.919 4.187

direqtori	g. gargulia			S.p.s	ganivi Wrilebi
mT. inJineri	g. tikaraZe			hidrogeodeziuri	
				centri	
					C 45

KM 3+480.000

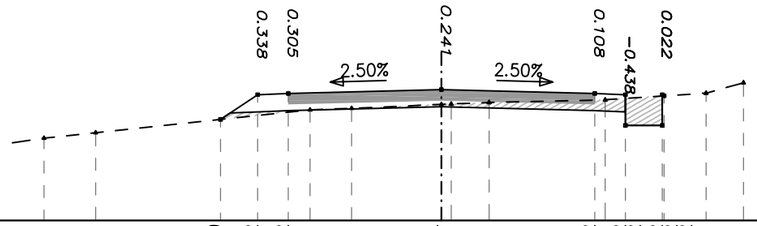

SCALE 1:100
LINE LEVEL 292.00 m

| | | |

KM 3+560.000

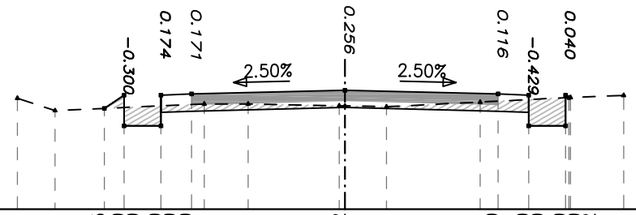

SCALE 1:100
LINE LEVEL 292.00 m

| | | |

SCALE 1:100
LINE LEVEL 294.00 m

KM 3+640.000

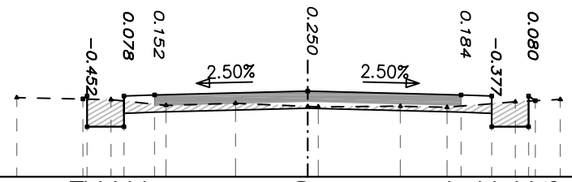

KM 3+660.000

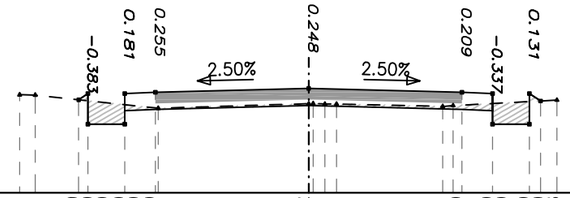

saproeqto niSnuli	295.271	295.317	294.817	294.817	295.317	295.337	295.399	295.337	295.317	294.817	295.317	295.243	295.519	295.620	295.120	295.120	295.620	295.640	295.702	295.640	295.620	295.120	295.120	295.620	295.498
RerZis xazidan daSoreba	3.669	3.600	3.600	3.000	3.000	2.500	0.000	2.500	3.000	3.000	3.600	3.600	3.711	3.751	3.600	3.600	3.000	3.000	2.500	0.000	2.500	3.000	3.000	3.600	3.600	3.782
arsebuli niSnuli	295.294	295.261	295.165	295.199	295.149	295.142	295.152	295.135	295.225	295.264	295.600	295.595	295.380	295.454	295.456	295.448	295.450	295.409	295.423	295.512									
RerZis xazidan daSoreba	4.746	3.210	2.311	1.177	0.000	0.172	1.508	2.273	3.386	4.120	4.713	4.459	2.453	0.000	0.073	0.264	0.455	2.185	2.357	4.049									

SCALE 1:100
LINE LEVEL 294.00 m

KM 3+680.000

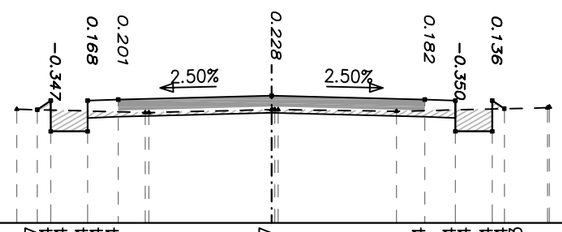

KM 3+700.000

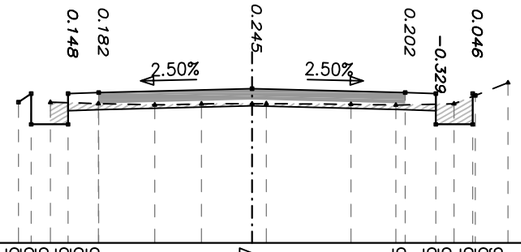

saproeqto niSnuli	295.847	295.994	295.494	295.494	295.994	296.014	296.077	296.014	295.994	295.494	295.494	295.994	295.863	296.295	296.435	295.935	296.435	296.455	296.517	296.455	296.435	295.935	295.935	296.435	296.406
RerZis xazidan daSoreba	3.820	3.600	3.600	3.000	3.000	2.500	0.000	2.500	3.000	3.000	3.600	3.600	3.797	3.810	3.600	3.600	3.000	3.000	2.500	0.000	2.500	3.000	3.000	3.600	3.600	3.643
arsebuli niSnuli	295.856	295.802	295.800	295.849	295.849	295.849	295.849	295.821	295.880	295.892	296.295	296.273	296.252	296.269	296.272	296.272	296.261	296.249	296.270	296.613									
RerZis xazidan daSoreba	4.154	2.059	2.003	0.000	0.012	0.053	0.108	2.038	4.501	4.533	3.288	2.507	1.587	0.824	0.000	0.234	1.613	2.345	3.293	4.177									

direqtori	g. gargulia			S.p.s	ganivi Wrilebi
mT. inJineri	g. tikaraZe			hidrogeodeziuri	
				centri	
					C 48

KM 3+720.000

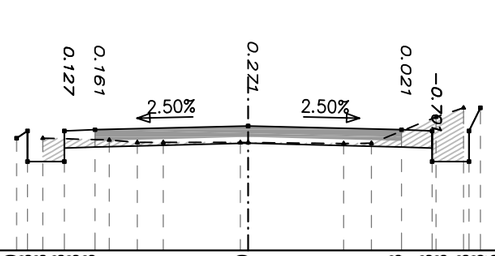

SCALE 1:100
LINE LEVEL 295.00 m

saproeqto niSnuli	296.830	296.948	296.448	296.448	296.948	296.968	297.030	296.968	296.948	296.448	296.448	296.948	297.325	297.501	297.543	297.043	297.043	297.543	297.563	297.625	297.563	297.543	297.043	297.043	297.543	297.981
RerZis xazidan daSoreba	3.776	3.600	3.600	3.000	3.000	2.500	0.000	2.500	3.000	3.000	3.600	3.600	3.789	3.662	3.600	3.600	3.000	3.000	2.500	0.000	2.500	3.000	3.000	3.600	3.600	3.819
arsebuli niSnuli	296.830		296.800	296.760	296.761		296.761	296.760	296.743	296.748	297.175	297.325		297.501	297.494		297.349		297.348	297.348	297.348	297.343		297.358	297.455		298.014
RerZis xazidan daSoreba	3.348		2.268	1.810	1.387		0.130	0.000	1.559	2.010	3.065	3.511		3.657	3.395		1.785		0.309	0.020	0.000	0.370		2.005	2.245		3.916

KM 3+740.000

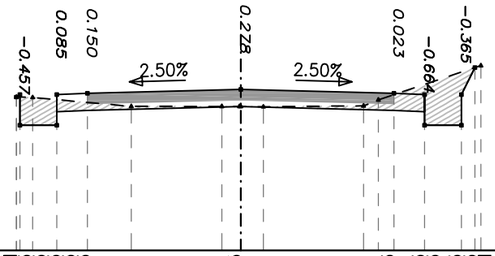

KM 3+760.000

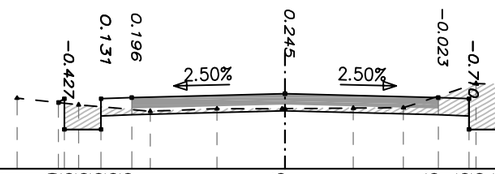

SCALE 1:100
LINE LEVEL 297.00 m

saproeqto niSnuli	298.080	298.143	297.643	297.643	298.143	298.163	298.225	298.163	298.143	297.643	297.643	298.143	298.373	298.676	298.176	298.176	298.676	298.696	298.759	298.696	298.676	298.176	298.176	298.676	298.622
RerZis xazidan daSoreba	3.694	3.600	3.600	3.000	3.000	2.500	0.000	2.500	3.000	3.000	3.600	3.600	3.715	3.601	3.600	3.000	3.000	2.500	0.000	2.500	3.000	3.000	3.600	3.600	3.682
arsebuli niSnuli	298.153		298.045		297.940		297.980	297.980	297.981	297.991	297.996	298.392	298.365	298.778	298.767		298.522	298.521	298.606	298.625	298.655	298.655		298.594
RerZis xazidan daSoreba	4.371		3.365		2.197		1.111	0.045	0.000	1.115	1.932	3.116	3.969	4.564	4.457		2.150	2.129	0.000	0.469	2.544	2.559		4.621

KM 3+780.000

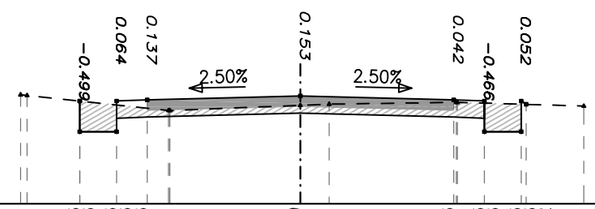

direqtori	g. gargulia			S.p.s	ganivi Wrilebi
mT. inJineri	g. tikaraZe			hidrogeodeziuri	
				centri	
					C 49

SCALE 1:100
LINE LEVEL 298.00 m

KM 3+800.000

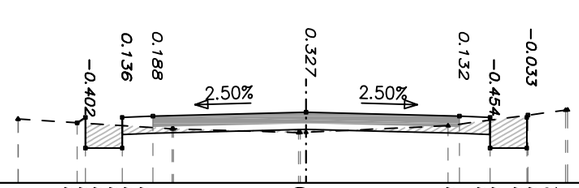

KM 3+820.000

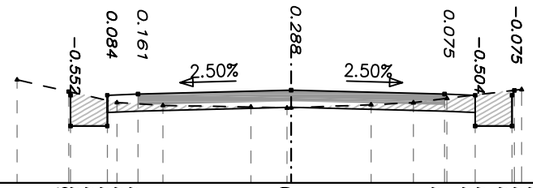

| | | |

SCALE 1:100
LINE LEVEL 299.00 m

KM 3+880.000

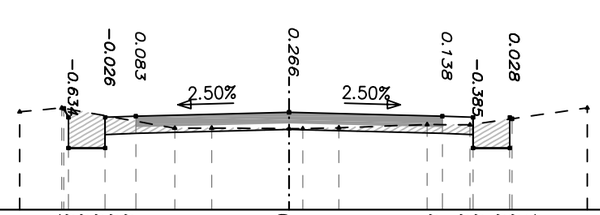

| | | |

SCALE 1:100
LINE LEVEL 300.00 m

KM 3+960.000

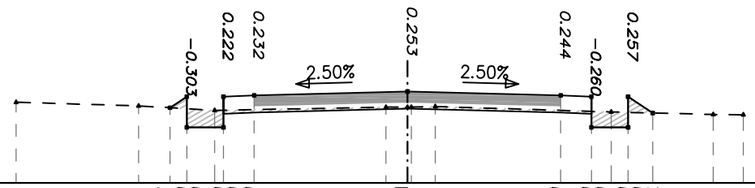

| | | |

KM 4+040.000

SCALE 1:100
LINE LEVEL 300.00 m

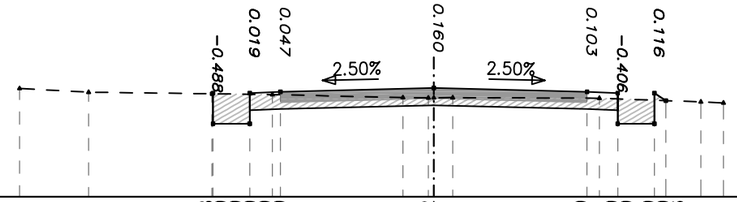

saproeqto niSnuli																								

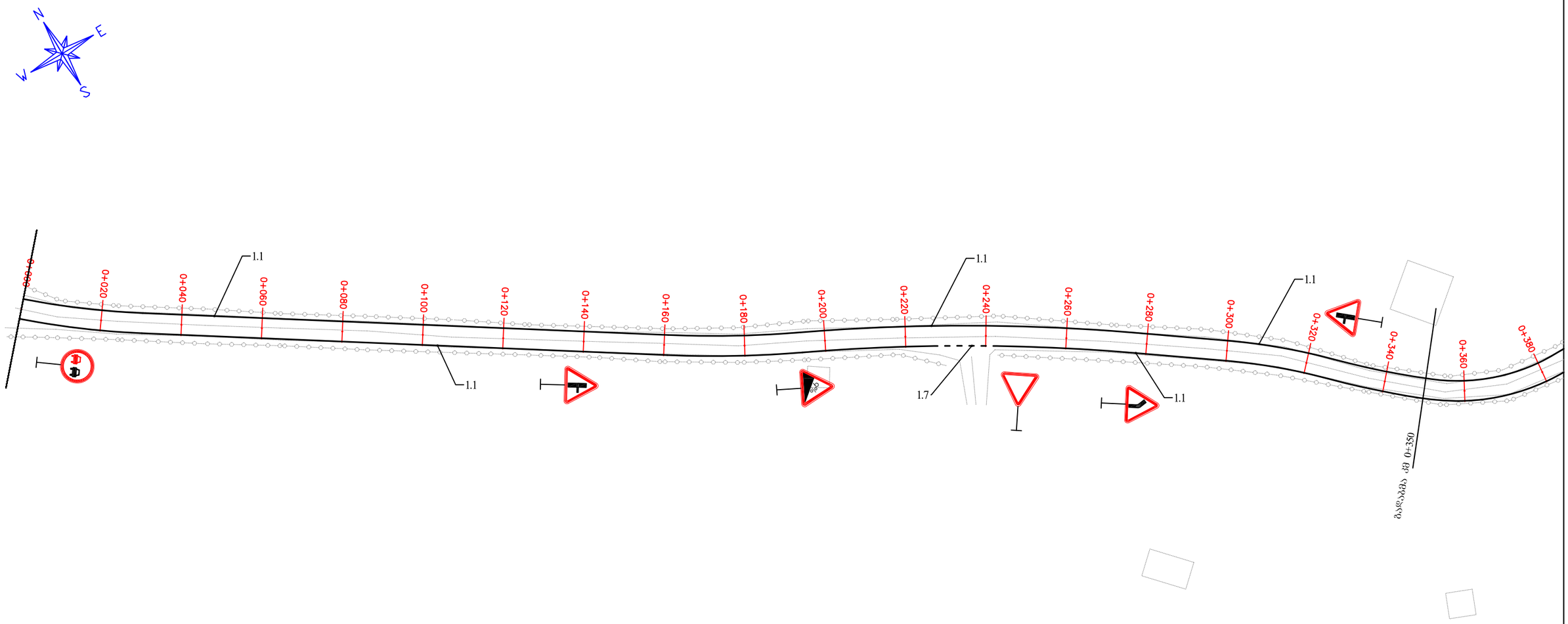

ლეგენდა

- არსებული ტოპოგრაფიული ელემენტი
- მონიშვნის ტიპი 1.1
- მონიშვნის ტიპი 1.7

გამაფრთხილებელი ნიშნები

1.11.1 1.12.1 1.13 1.31.1
1.11.2 1.12.2 1.14 1.31.2

პრიორიტეტის აღმნიშვნელი ნიშნები

2.3.1 2.3.3
2.3.2 2.4

აკრძალვის ნიშნები

3.20

დამხმარე საინფორმაციო ნიშნები

500м
7.2.1

შენიშვნა:

1. საგზაო მონიშვნა და ნიშნები გაკეთებულია ГОСТ 10807-78; ГОСТ 23457-79-ის მიხედვით.

2. მიერთებებზე და კერძო მისასვლელებზე ხაზის ტიპი 1.1-ის ნაცვლად გამოიყენება ხაზის ტიპი 1.7.

დირექტორი	გ. გარგულია		ტოპო გეგმა	შ.ა.ს	საგზაო მინიშვნის და ნიშნების განლაგების დეტალები
მთ. ინჟინერი	გ. ტიკარაძე			ჰიდროგეოდეზიური	
				ცენტრი	
					RM 1

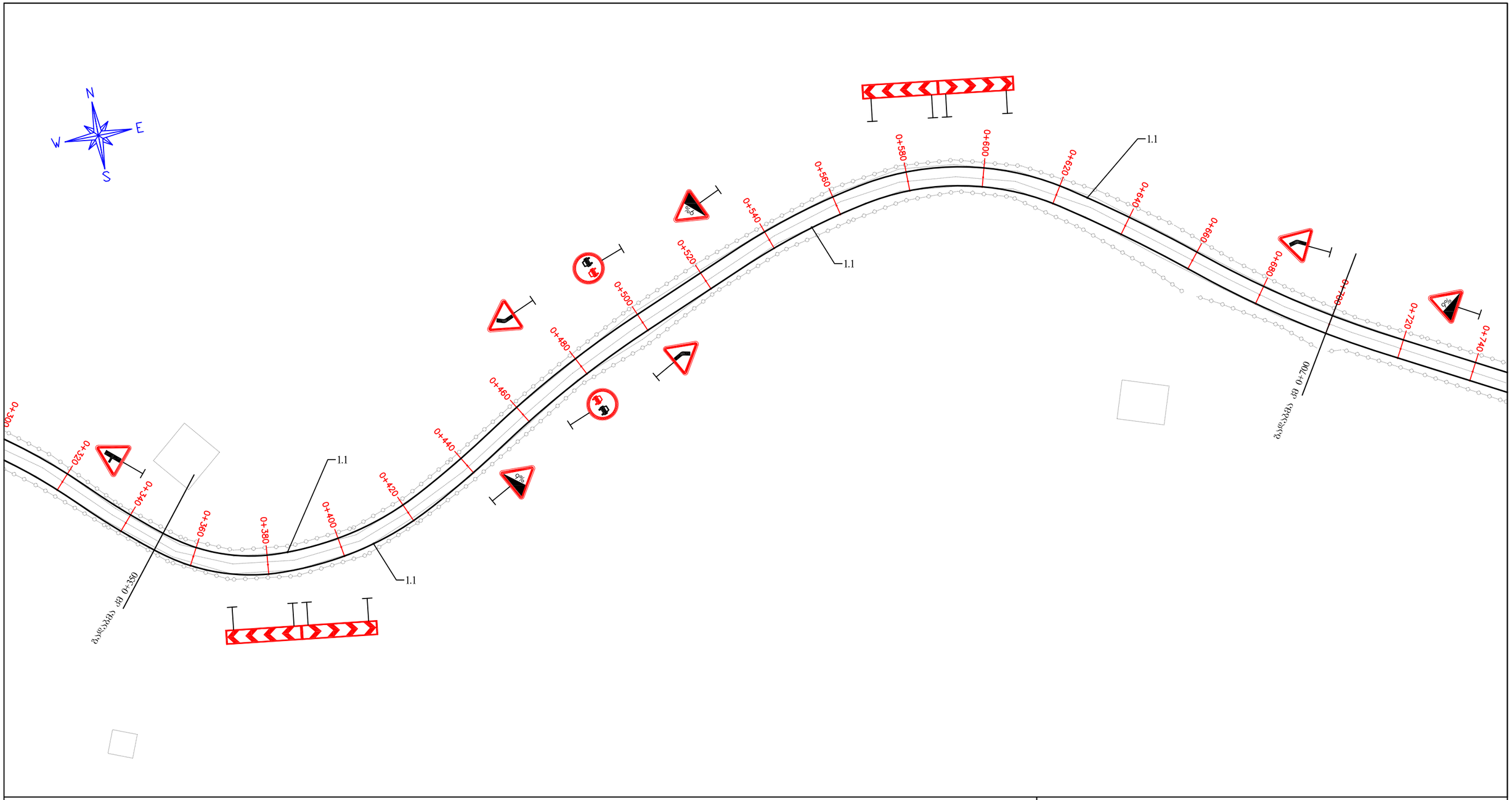

ლეგენდა | LEGEND

- არსებული ტოპოგრაფიული ელემენტი
- მონიშვნის ტიპი 1.1
- მონიშვნის ტიპი 1.7

გამაფრთხილებელი ნიშნები



პრიორიტეტის აღმნიშვნელი ნიშნები



აკრძალავი ნიშნები

დამხმარე საინფორმაციო ნიშნები

შენიშვნა: | NOTE:

1. საგზაო მონიშვნა და ნიშნები გაკეთებულია ГОСТ 10807-78; ГОСТ 23457-79-ის მიხედვით.

2. მიერთებებზე და კერძო მისასვლელებზე ხაზის ტიპი 1.1-ის ნაცვლად გამოიყენება ხაზის ტიპი 1.7.

დირექტორი	ბ. ბარბულია		ტოპო ბეგმა	შ.პ.ს	საგზაო მონიშვნის და ნიშნების განლაგების დეტალები
მთ. ინჟინერი	ბ. ტიკარაძე			ჰიდროგეოდეზიური	
				ცენტრი	
					RM1-1

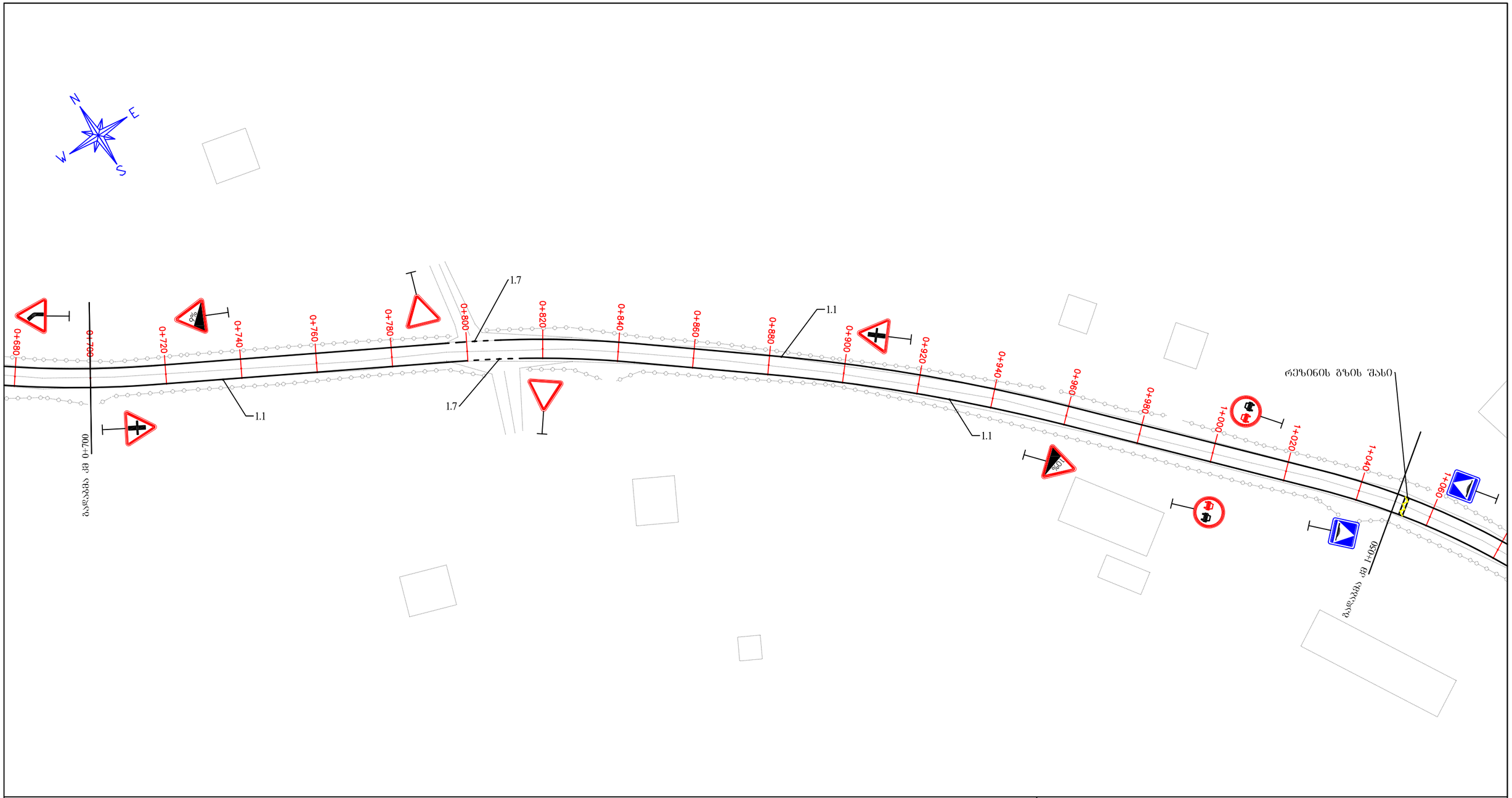
N
E
S
W
0+680
0+700
0+720
0+740
0+760
0+780
0+800
0+820
0+840
0+860
0+880
0+900
0+920
0+940
0+960
0+980
1+000
1+020
1+040
1+060
9%
1.1
1.7
1.1
1.7
1.1
9%
1.1
1.7
1.1
1.7
1.1
1.7

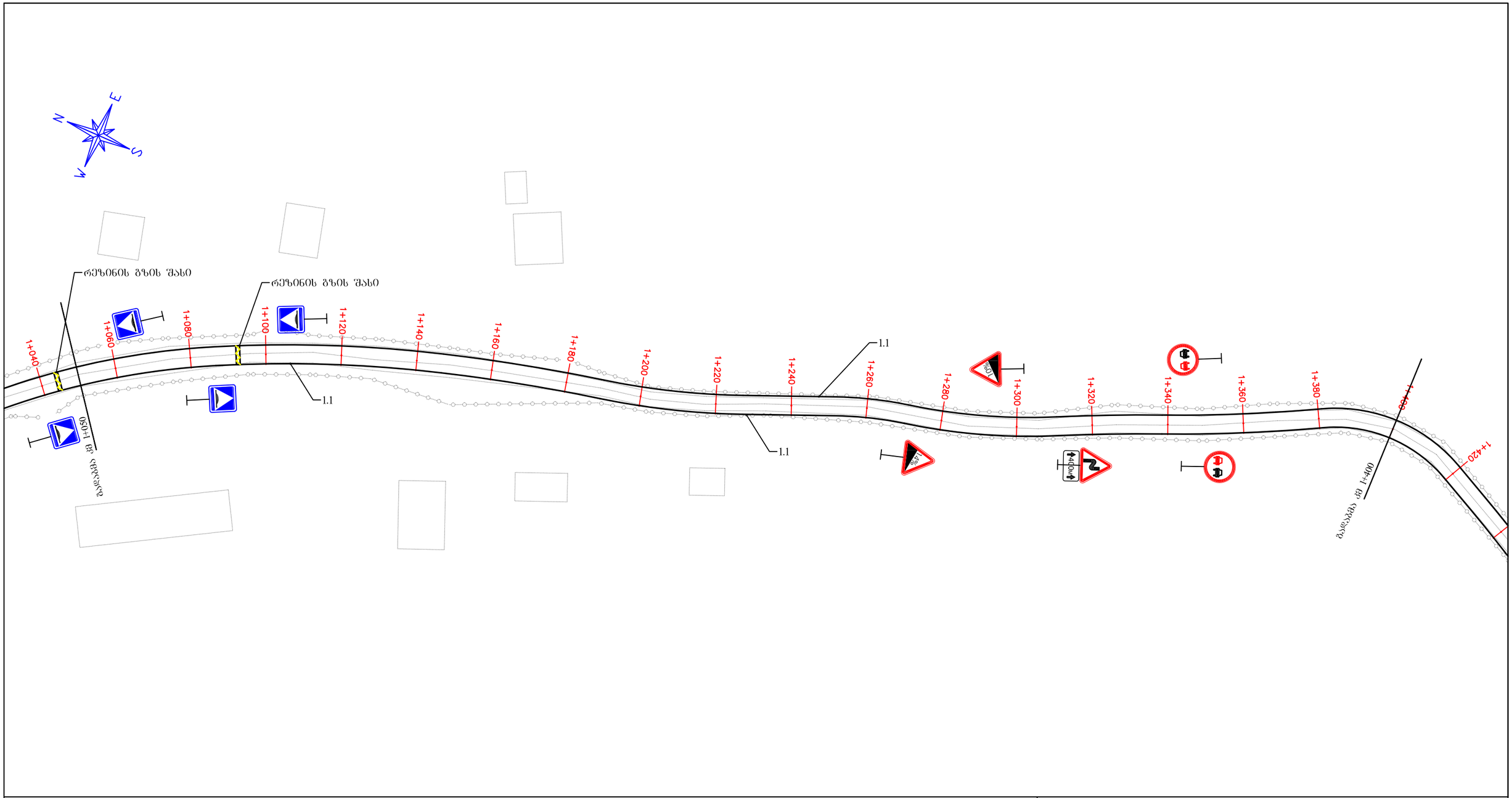

ლეგენდა | LEGEND

- არსებული ტოპოგრაფიული ელემენტი
- მონიშვნის ტიპი 1.1
- მონიშვნის ტიპი 1.7

გამაფრთხილებელი ნიშნები



პრიორიტეტის აღმნიშვნელი ნიშნები



აკრძალავი ნიშნები

დამხმარე საინფორმაციო ნიშნები

შენიშვნა: | NOTE:

1. საგზაო მონიშვნა და ნიშნები გაკეთებულია ГОСТ 10807-78; ГОСТ 23457-79-ის მიხედვით.

2. მიერთებებზე და კერძო მისასვლელებზე ხაზის ტიპი 1.1-ის ნაცვლად გამოიყენება ხაზის ტიპი 1.7.

დირექტორი	გ. გარგულია		ტოპო გეგმა	შ.პ.ს	საგზაო მინიშვნის და ნიშნების განლაგების დეტალები
მთ. ინჟინერი	ბ. ტიკარაძე			ჰიდროგეოდეზიური	
				ცენტრი	
					RM1-3

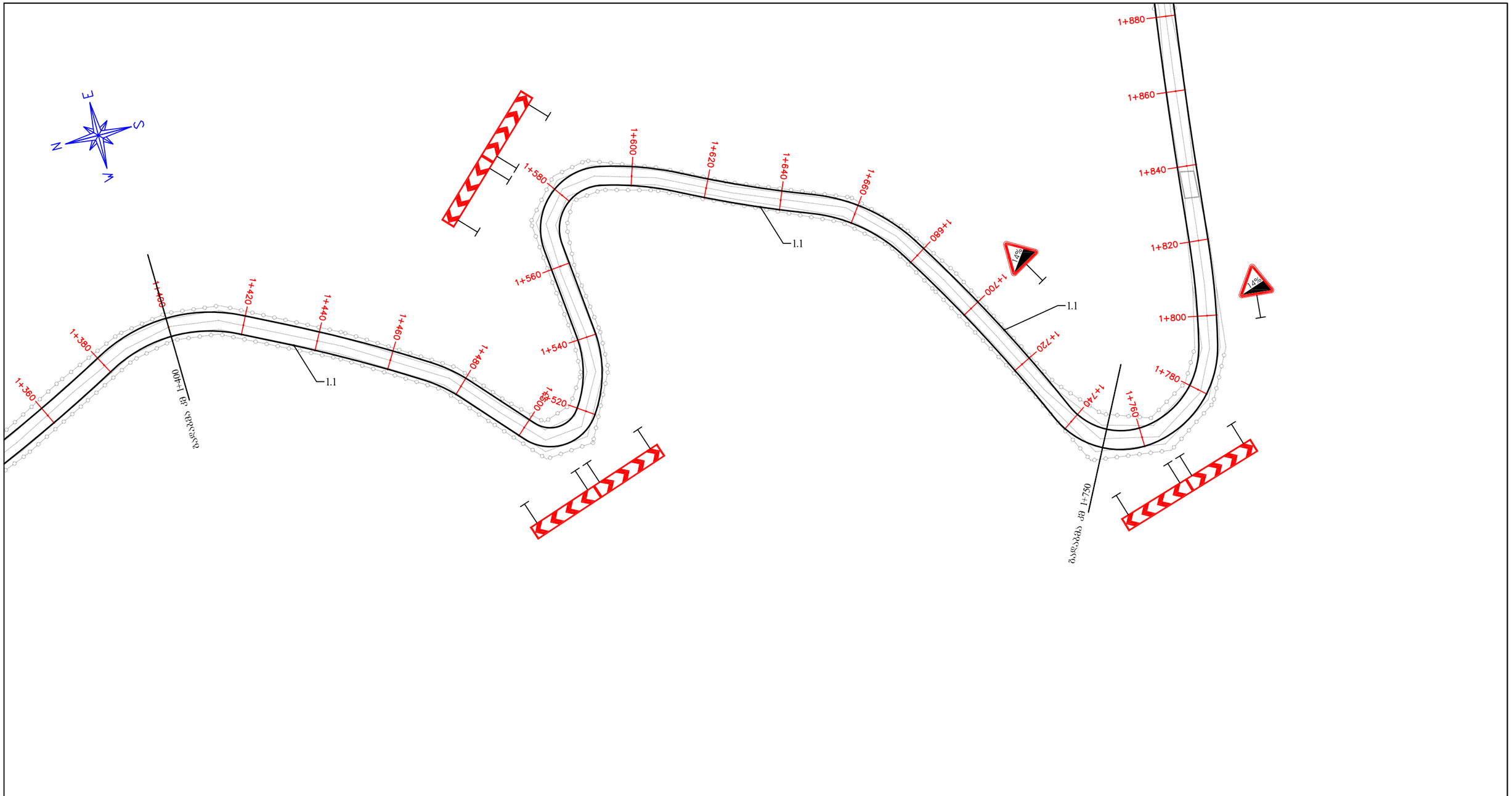

ლეგენდა | LEGEND

- არსებული ტოპოგრაფიული ელემენტი
- მონიშვნის ტიპი 1.1
- მონიშვნის ტიპი 1.7

გამაფრთხილებელი ნიშნები

1.11.1 1.12.1 1.13 1.31.1

1.11.2 1.12.2 1.14 1.31.2

პრიორიტეტის აღმნიშვნელი ნიშნები

2.3.1 2.3.3

2.3.2 2.4

აკრძალავი ნიშნები

3.20

დამხმარე საინფორმაციო ნიშნები

500м 7.2.1

შენიშვნა: | NOTE:

1. საგზაო მონიშვნა და ნიშნები გაკეთებულია
гост 10807-78; гост 23457-79-ის მიხედვით.

2. მიერთებებზე და კერძო მისასვლელებზე
ხაზის ტიპი 1.1-ის ნაცვლად გამოიყენება ხაზის ტიპი 1.7.

დირექტორი	გ. ბარბულია		ტოპო ბეგმა	შპს	საგზაო მინიშვნის და ნიშნების განლაგების დეტალები
მთ. ინჟინერი	გ. ტიკარაძე			ჰიდროგეოდეზიური	
				ცენტრი	
					RM1-4

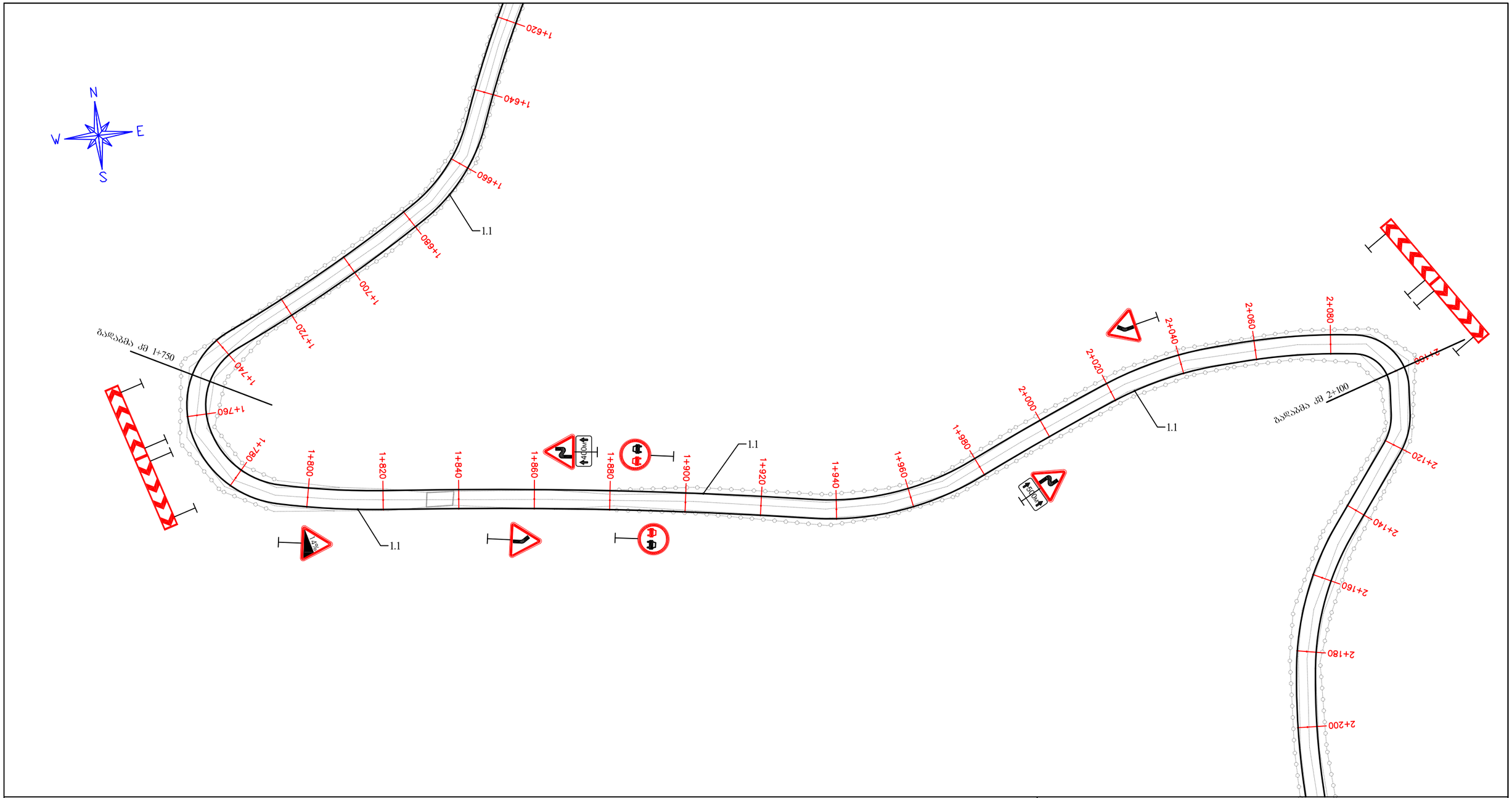

ლეგენდა | LEGEND

- არსებული ტოპოგრაფიული ელემენტი
- მონიშვნის ტიპი 1.1
- მონიშვნის ტიპი 1.7

გამაფრთხილებელი ნიშნები

1.11.1 1.12.1 1.13 1.31.1

1.11.2 1.12.2 1.14 1.31.2

პრიორიტეტის აღმნიშვნელი ნიშნები

2.3.1 2.3.3

2.3.2 2.4

აკრძალვის ნიშნები

3.20

დამხმარე საინფორმაციო ნიშნები

500м 7.2.1

შენიშვნა: | NOTE:

1. საგზაო მონიშვნა და ნიშნები გაკეთებულია
ГОСТ 10807-78; ГОСТ 23457-79-ის მიხედვით.

2. მიერთებებზე და კერძო მისასვლელებზე
ხაზის ტიპი 1.1-ის ნაცვლად გამოიყენება ხაზის ტიპი 1.7.

დირექტორი	გ. გარგულია		ტოპო გეგმა	შ.პ.ს	საგზაო მინიშვნის და ნიშნების განლაგების დეტალები
მთ. ინჟინერი	გ. ტიკარაძე			ჰიდროგეოდეზიური	
				ცენტრი	
					RM1-5

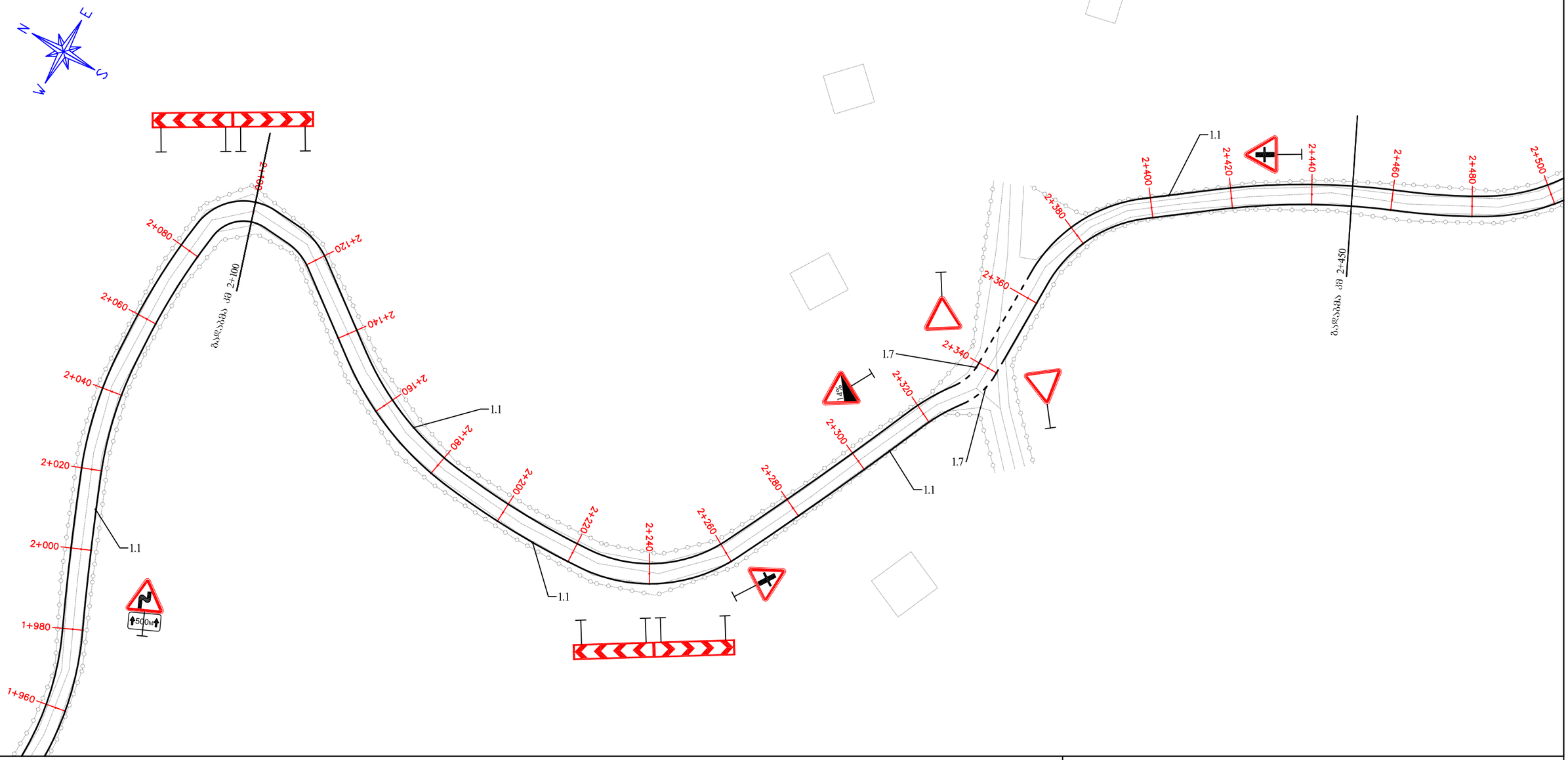

ლეგენდა | LEGEND

- არსებული ტოპოგრაფიული ელემენტი
- მონიშვნის ტიპი 1.1
- მონიშვნის ტიპი 1.7

გამაფრთხილებელი ნიშნები



პრიორიტეტის აღმნიშვნელი ნიშნები

აკრძალავი ნიშნები

დამხმარე საინფორმაციო ნიშნები

შენიშვნა: | NOTE:

1. საგზაო მონიშვნა და ნიშნები გაკეთებულია
ГОСТ 10807-78; ГОСТ 23457-79-ის მიხედვით.

2. მიერთებებზე და კერძო მისასვლელებზე
ხაზის ტიპი 1.1-ის ნაცვლად გამოიყენება ხაზის ტიპი 1.7.

დირექტორი	ბ. ბარბულია		ტოპო ბეგმა	შპს	საგზაო მონიშვნის და ნიშნების განლაგების დეტალები
მთ. ინჟინერი	ბ. ტიკარაძე			ჰიდროგეოდეზიური	
				ცენტრი	
					RM1-6

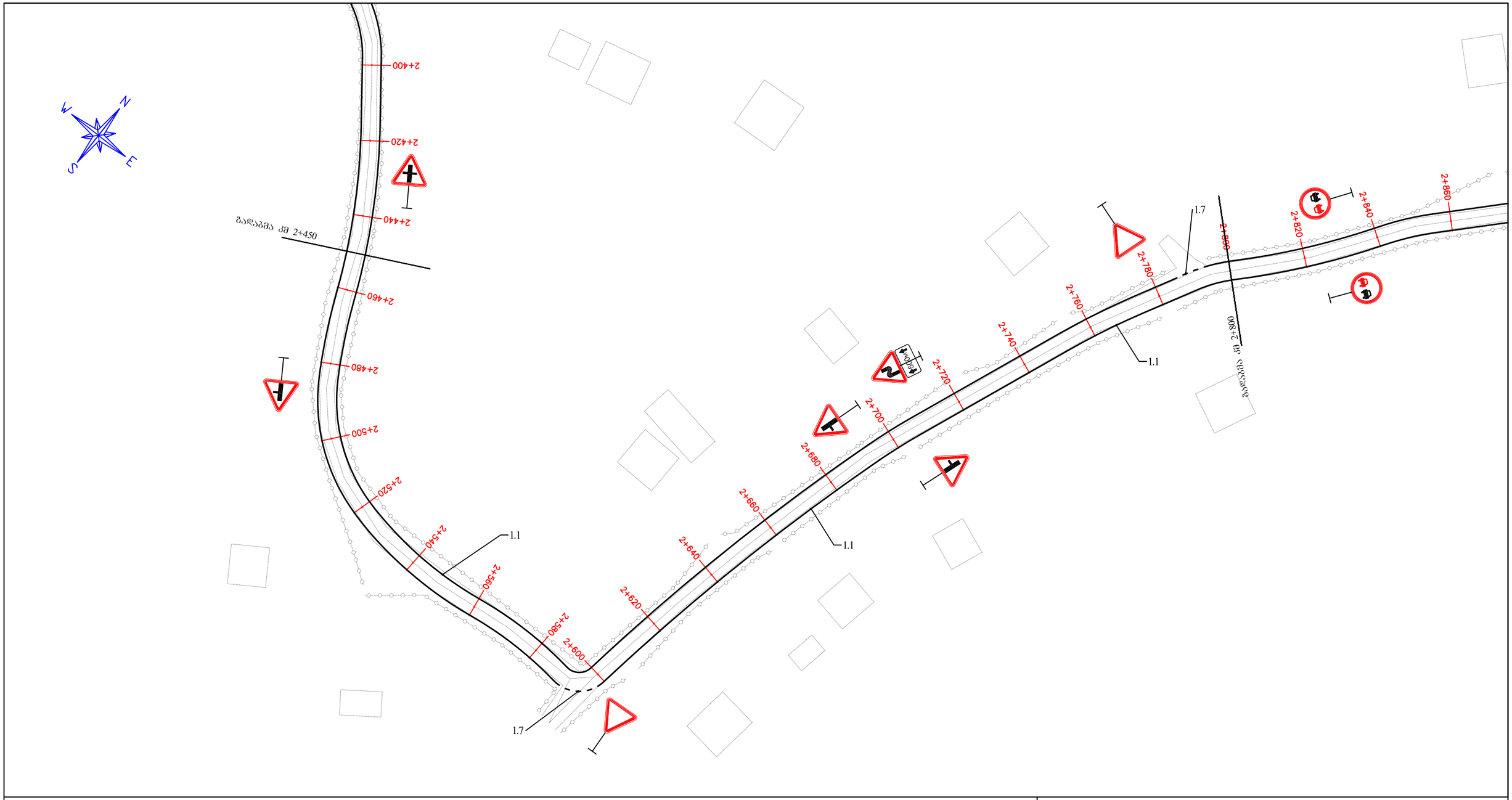

ლეგენდა | LEGEND

- არსებული ტოპოგრაფიული ელემენტი
- მონიშვნის ტიპი 1.1
- მონიშვნის ტიპი 1.7

გამაფრთხილებელი ნიშნები

1.11.1 1.12.1 1.13 1.31.1

1.11.2 1.12.2 1.14 1.31.2

პრიორიტეტის აღმნიშვნელი ნიშნები

2.3.1 2.3.3

2.3.2 2.4

აკრძალავი ნიშნები

3.20

დამხმარე საინფორმაციო ნიშნები

500м 7.2.1

შენიშვნა: | NOTE:

1. საგზაო მონიშვნა და ნიშნები გაკეთებულია
гост 10807-78; гост 23457-79-ის მიხედვით.

2. მიერთებებზე და კერძო მისასვლელებზე
ხაზის ტიპი 1.1-ის ნაცვლად გამოიყენება ხაზის ტიპი 1.7.

დირექტორი	გ. გარგულია		ტოპო გეგმა	შპს	საგზაო მინიშვნის და ნიშნების განლაგების დეტალები
მთ. ინჟინერი	გ. ტიკარაძე			ჰიდროგეოდეზიური	
				ცენტრი	
					RM1-7

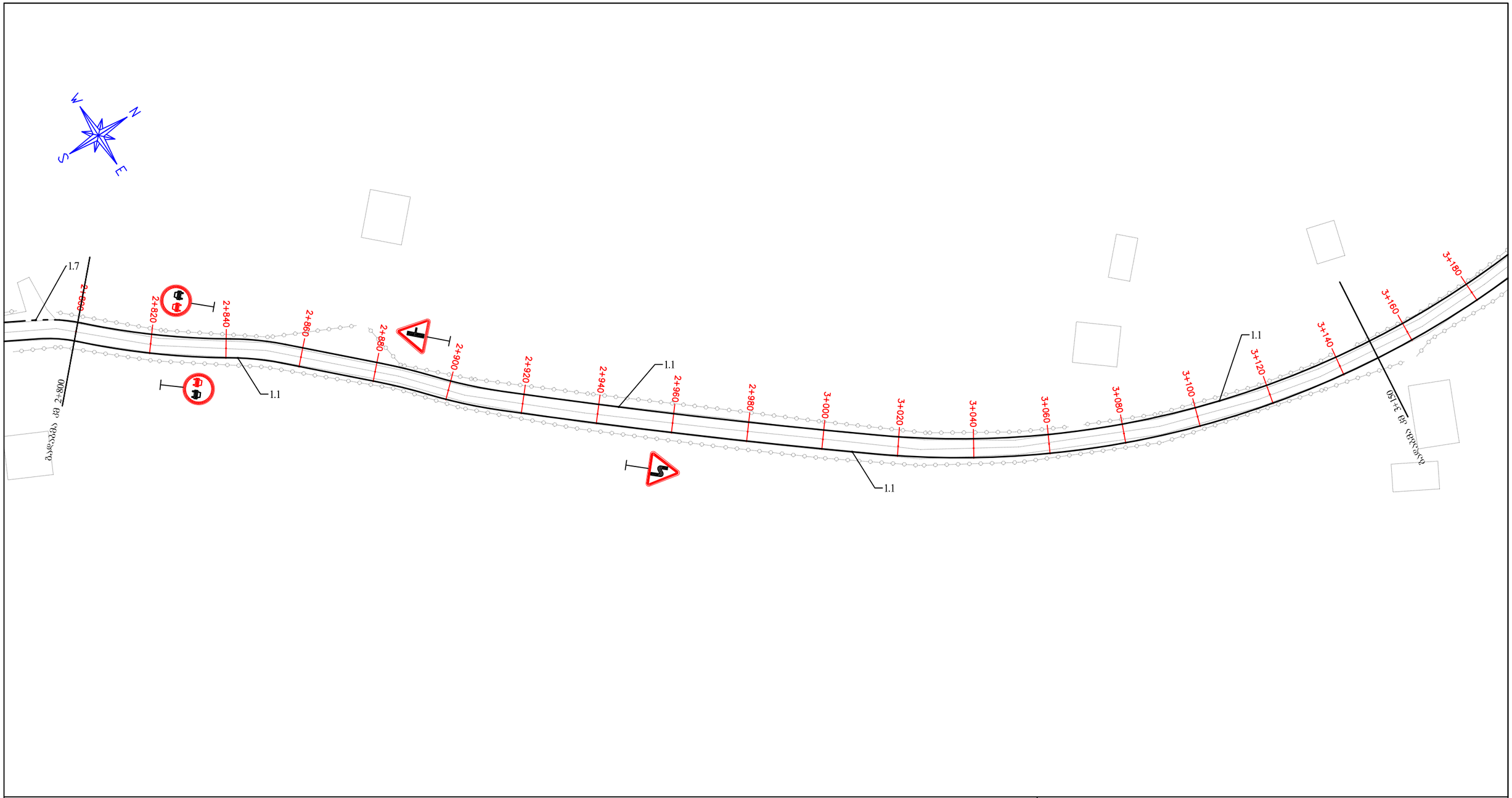

ლეგენდა | LEGEND

- არსებული ტოპოგრაფიული ელემენტი
- მონიშვნის ტიპი 1.1
- მონიშვნის ტიპი 1.7

გამაფრთხილებელი ნიშნები

1.11.1 1.12.1 1.13 1.31.1

1.11.2 1.12.2 1.14 1.31.2

პრიორიტეტის აღმნიშვნელი ნიშნები

2.3.1 2.3.3

2.3.2 2.4

აკრძალვის ნიშნები

3.20

დამხმარე საინფორმაციო ნიშნები

500м 7.2.1

შენიშვნა: | NOTE:

1. საგზაო მონიშვნა და ნიშნები გაკეთებულია ГОСТ 10807-78; ГОСТ 23457-79-ის მიხედვით.

2. მიერთებებზე და კერძო მისასვლელებზე ხაზის ტიპი 1.1-ის ნაცვლად გამოიყენება ხაზის ტიპი 1.7.

დირექტორი	გ. გარგულია		ტოპო გეგმა	შ.პ.ს	საგზაო მინიშვნის და ნიშნების განლაგების დეტალები
მთ. ინჟინერი	გ. ტიკარაძე			ჰიდროგეოდეზიური	
				ცენტრი	
					RM1-8

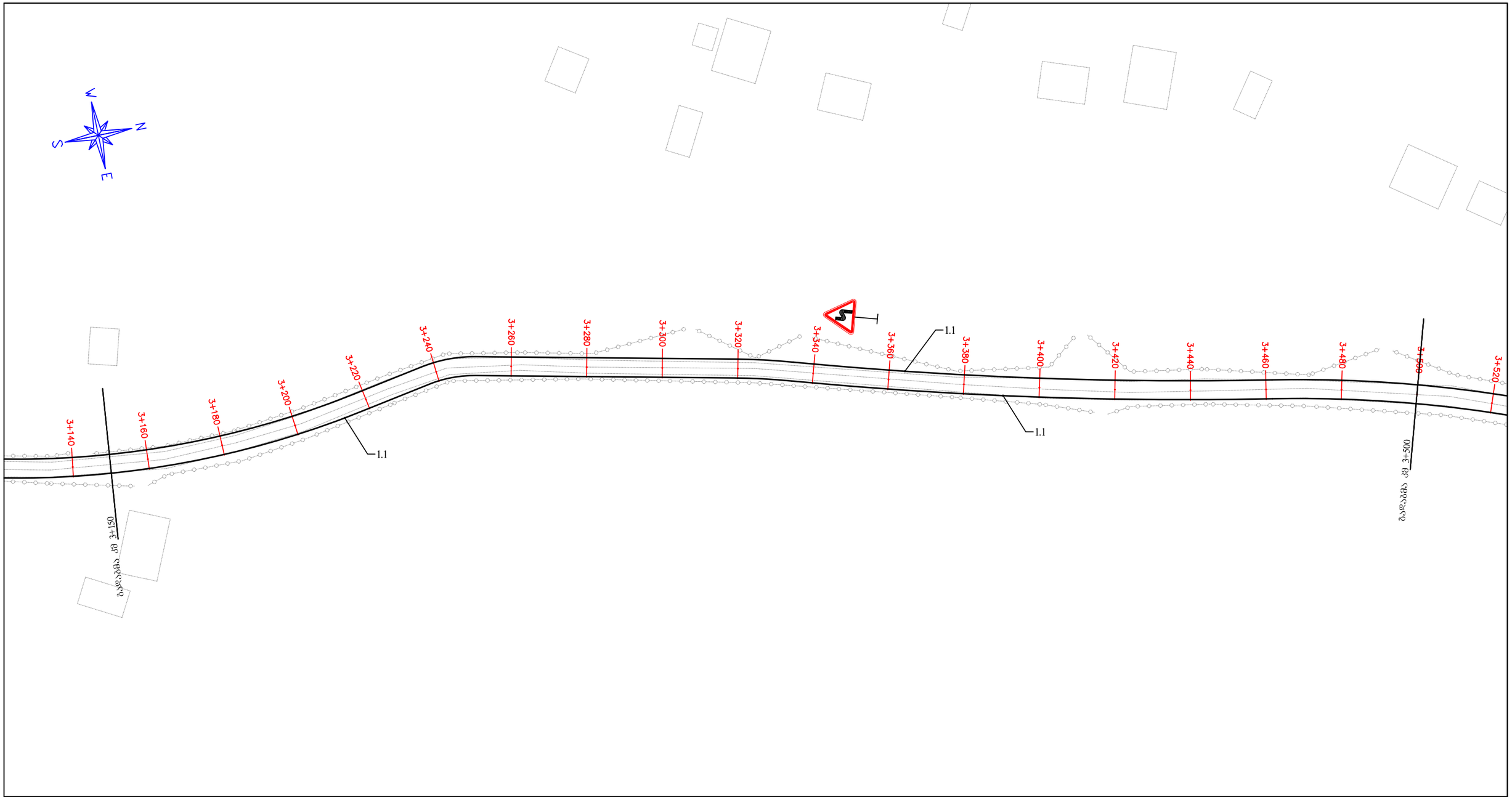

ლეგენდა | LEGEND

- არსებული ტოპოგრაფიული ელემენტი
- მონიშვნის ტიპი 1.1
- მონიშვნის ტიპი 1.7

გამაფრთხილებელი ნიშნები



პრიორიტეტის აღმნიშვნელი ნიშნები



ამკრძალავი ნიშნები

დამხმარე საინფორმაციო ნიშნები

შენიშვნა: | NOTE:

1. საგზაო მონიშვნა და ნიშნები გაკეთებულია ГОСТ 10807-78; ГОСТ 23457-79-ის მიხედვით.

2. მიერთებებზე და კერძო მისასვლელებზე ხაზის ტიპი 1.1-ის ნაცვლად გამოიყენება ხაზის ტიპი 1.7.

დირექტორი	ბ. ბარბულია		ტოპო ბეგმა	შპს	საგზაო მინიშვნის და ნიშნების განლაგების დეტალები
მთ. ინჟინერი	ბ. ტიკარაძე			ჰიდროგეოდეზიური	
				ცენტრი	
					RM1-9

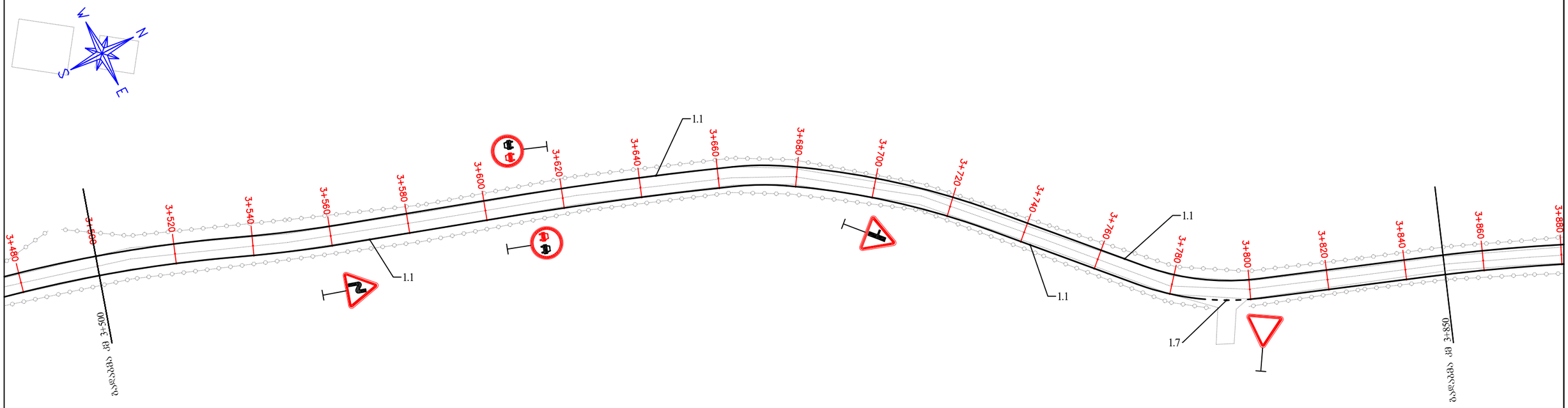

ლეგენდა | LEGEND

- არსებული ტოპოგრაფიული ელემენტი
- მონიშვნის ტიპი 1.1
- მონიშვნის ტიპი 1.7

გამაფრთხილებელი ნიშნები



1.11.1 1.12.1 1.13 1.31.1 1.31.2 1.11.2 1.12.2 1.14

პრიორიტეტის აღმნიშვნელი ნიშნები



2.3.1 2.3.3 2.3.2 2.4

აკრძალავი ნიშნები

3.20

დამხმარე საინფორმაციო ნიშნები

7.2.1

შენიშვნა: | NOTE:

1. საგზაო მონიშვნა და ნიშნები გაკეთებულია ГОСТ 10807-78; ГОСТ 23457-79-ის მიხედვით.

2. მიერთებებზე და კერძო მისასვლელებზე ხაზის ტიპი 1.1-ის ნაცვლად გამოიყენება ხაზის ტიპი 1.7.

დირექტორი	გ. გარგულია		ტოპო გეგმა	შ.პ.ს	საგზაო მინიშვნის და ნიშნების განლაგების დეტალები
მთ. ინჟინერი	გ. ტიკარაძე			ჰიდროგეოდეზიური	
				ცენტრი	
					RM1-10

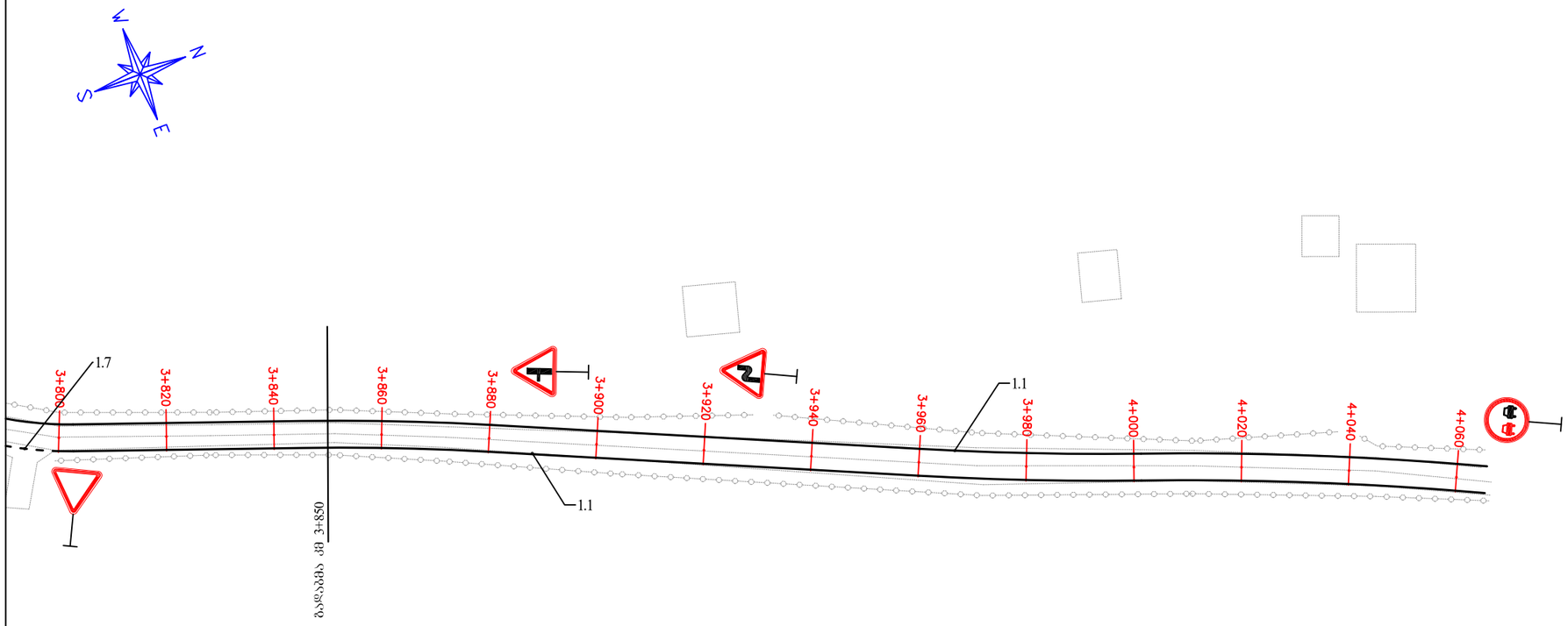

ლეგენდა | LEGEND

- არსებული ტოპოგრაფიული ელემენტი
- მონიშვნის ტიპი 1.1
- მონიშვნის ტიპი 1.7

გამაფრთხილებელი ნიშნები



პრიორიტეტის აღმნიშვნელი ნიშნები



აკრძალავი ნიშნები

დამხმარე საინფორმაციო ნიშნები

შენიშვნა: | NOTE:

1. საგზაო მონიშვნა და ნიშნები გაკეთებულია ГОСТ 10807-78; ГОСТ 23457-79-ის მიხედვით.

2. მოერთებებზე და კერძო მისასვლელებზე ხაზის ტიპი 1.1-ის ნაცვლად გამოიყენება ხაზის ტიპი 1.7.

დირექტორი	გ. გარგულია		ტოპო გეგმა	შ.პ.ს	საგზაო მინიშვნის და ნიშნების განლაგების დეტალები
მთ. ინჟინერი	გ. ტიკარაძე			ჰიდროგეოდეზიური	
				ცენტრი	
					RM1-11