ჰორიზონტალური მასშტაბი 1:100
ვერტიკალური მასშტაბი 1:100

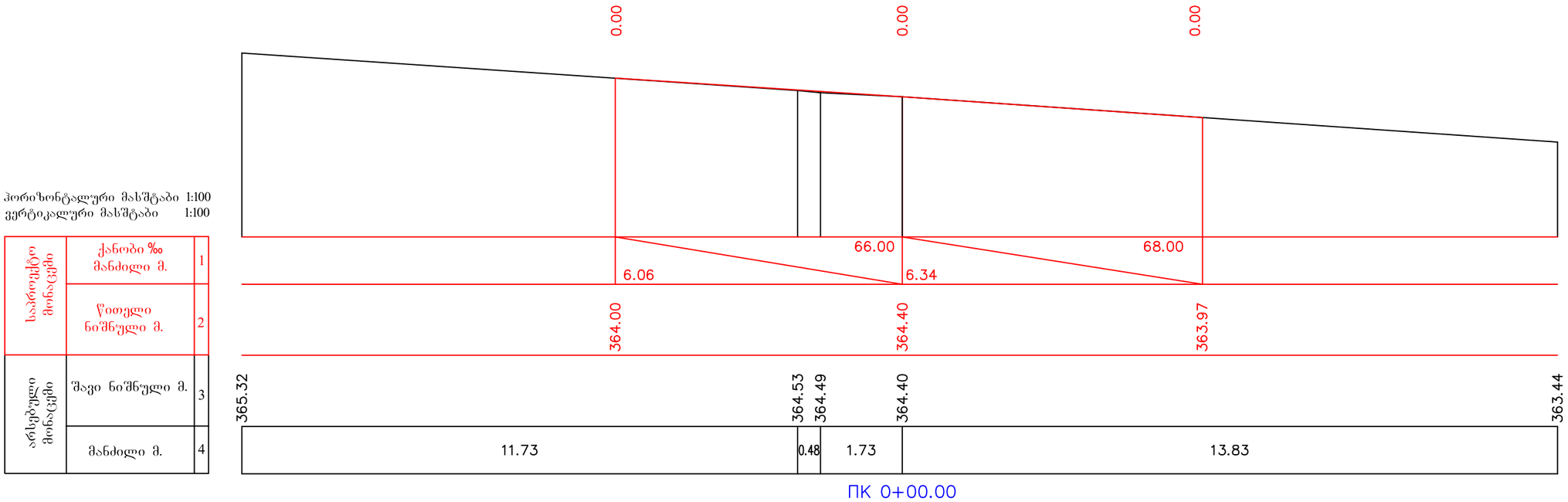

საპროექტო მონაცემი	ქანობი ‰ მანძილი მ.	1
	წითელი ნიშნული მ.	2
არსებული მონაცემი	შავი ნიშნული მ.	3
	მანძილი მ.	4

სიღნაღის მუნიციპალიტეტში, სოფ. საქობოში გორგასლის ქუჩის რეაბილიტაცია			
განივი პროფილი პკ0+00 - პკ10+19	სტადია	ფურცელი	ფურცლები
	ს.დ.	9	9
	შ.პ.ს "გზამკვლევი 2001" 2022 წელი		

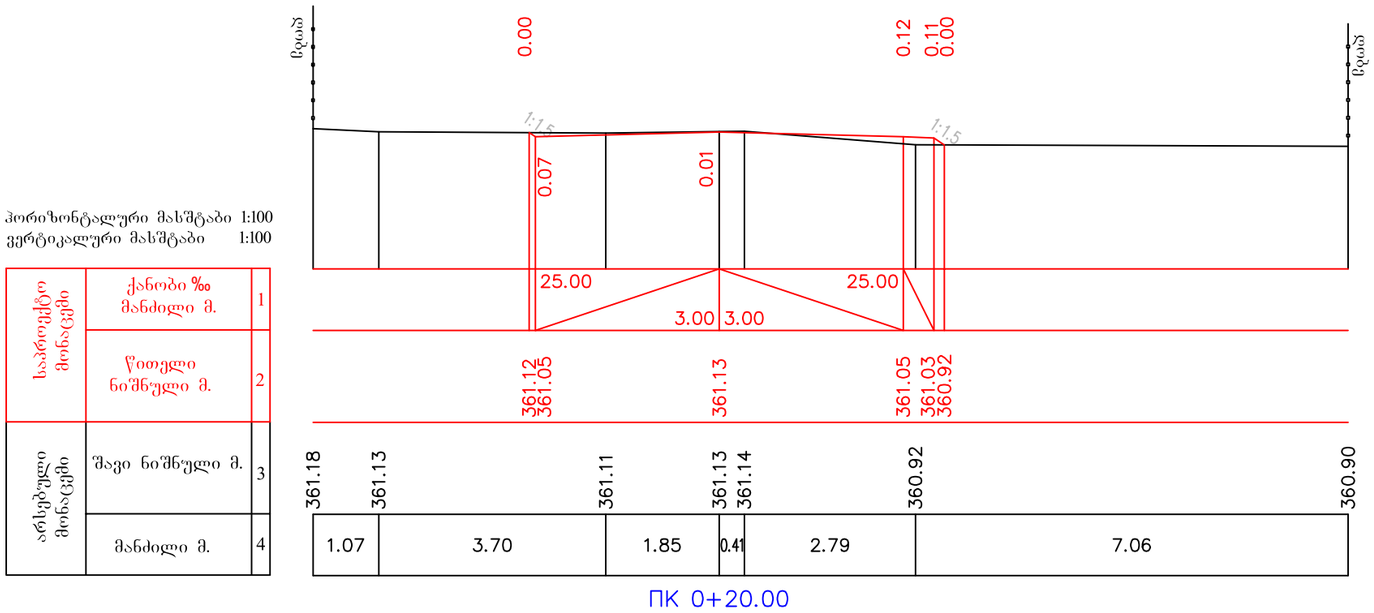

ПК 0+20.00

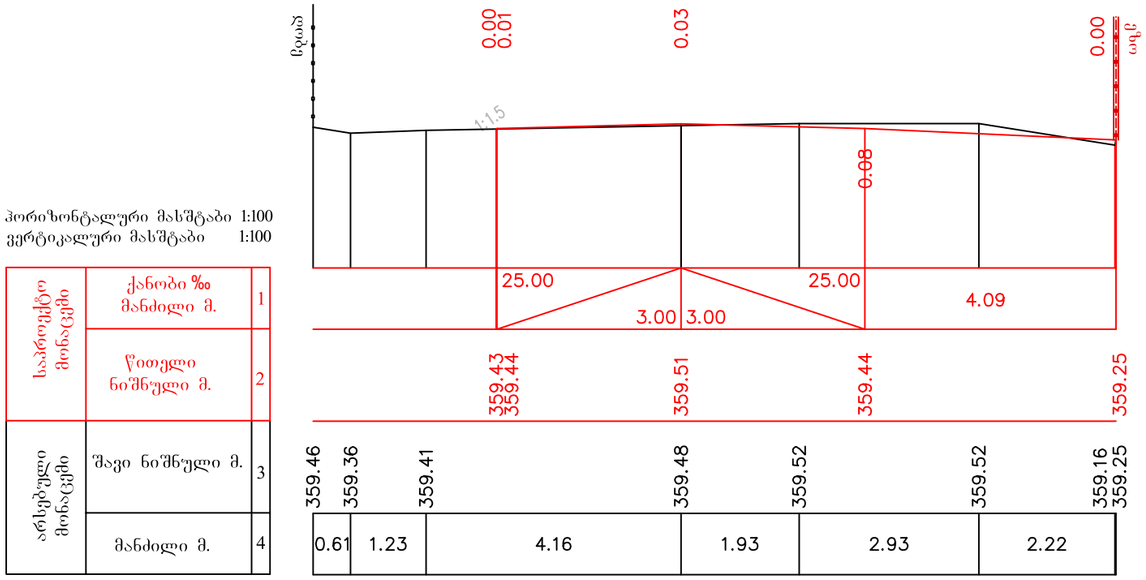

ПК 0+40.00

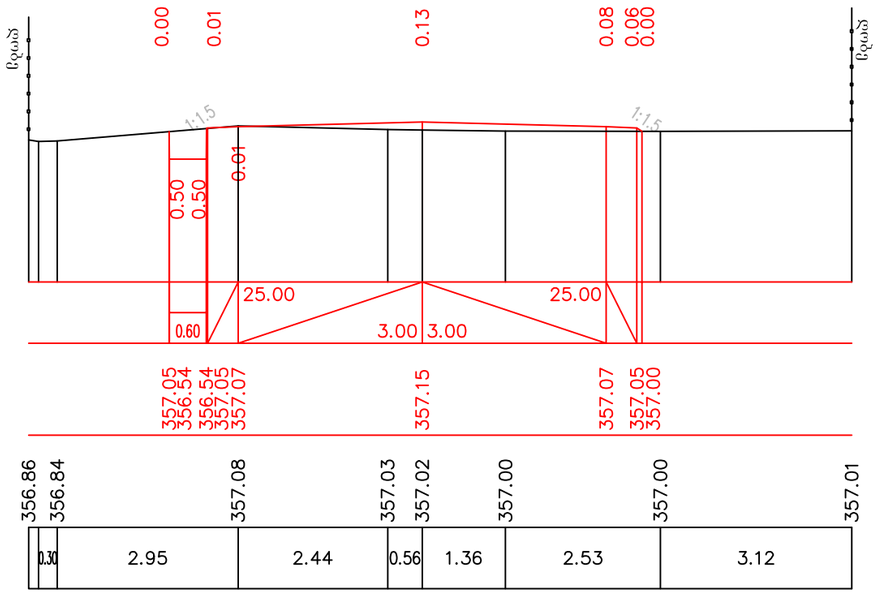

ПК 0+60.00

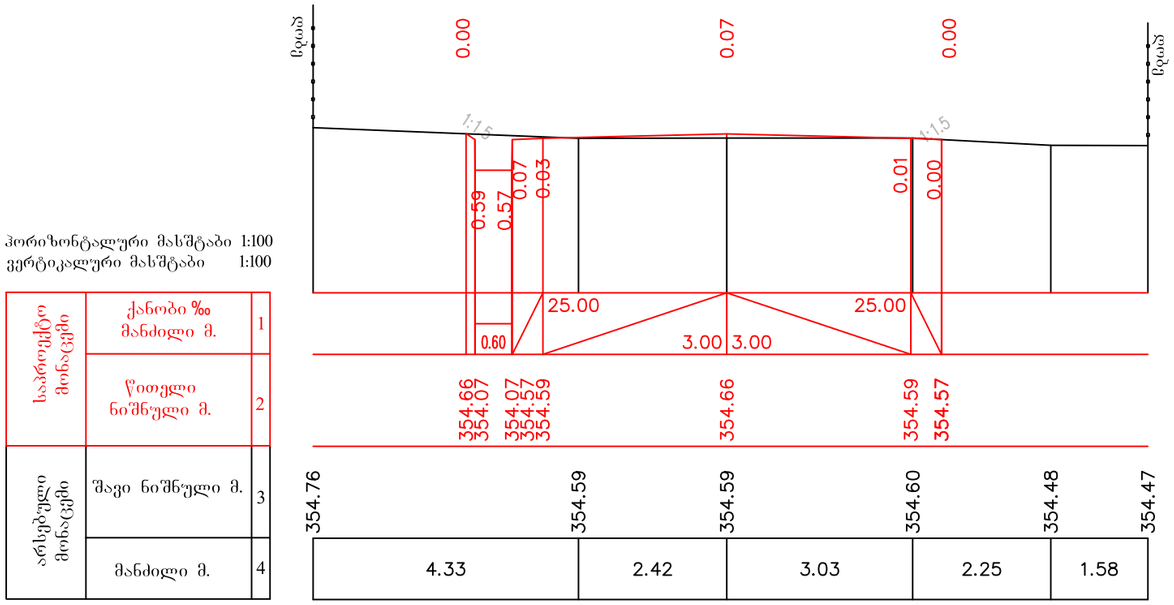

ПК 0+80.00

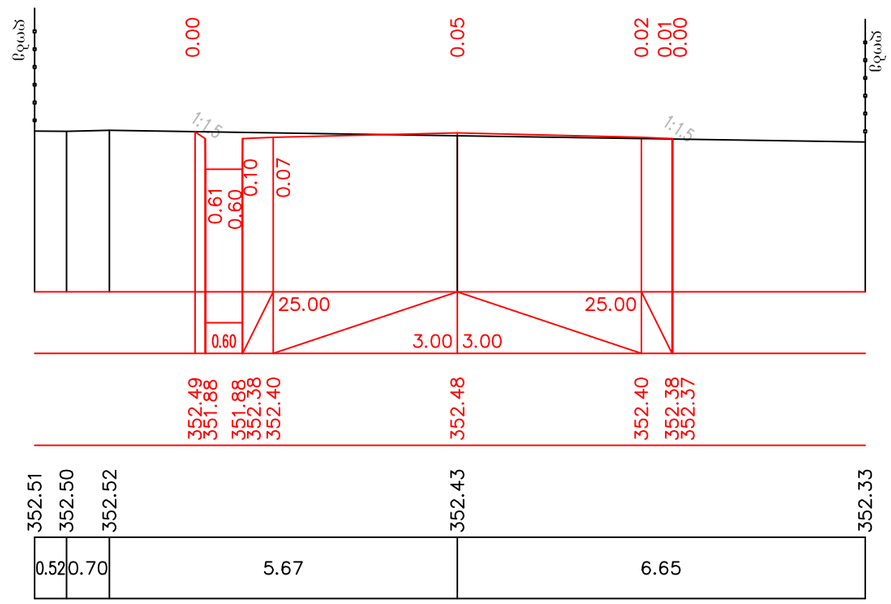

ПК 1+00.00

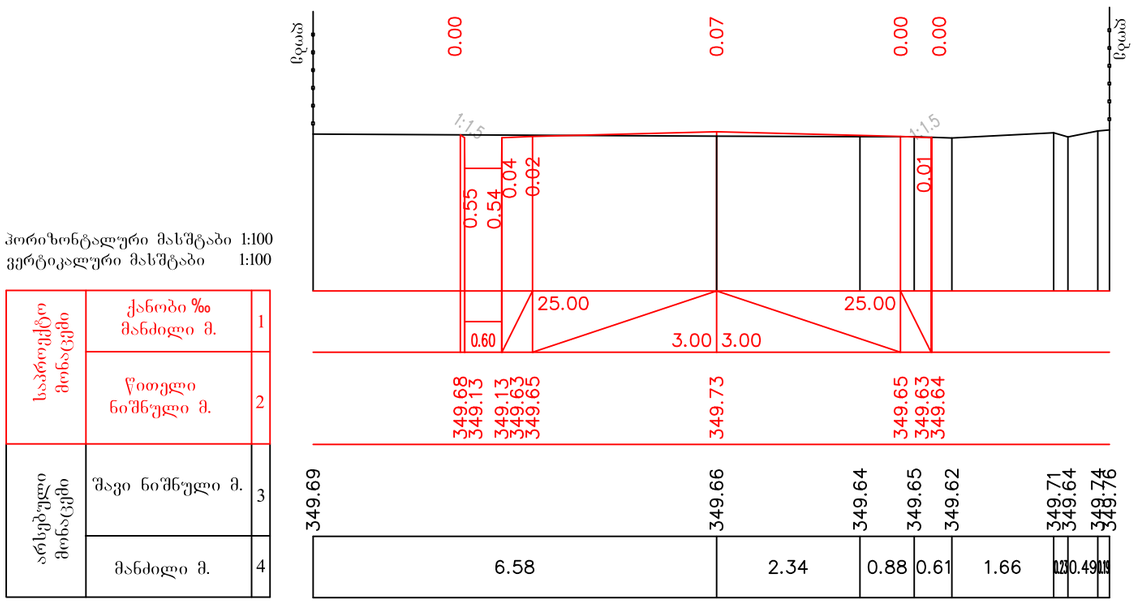

ПК 1+20.00

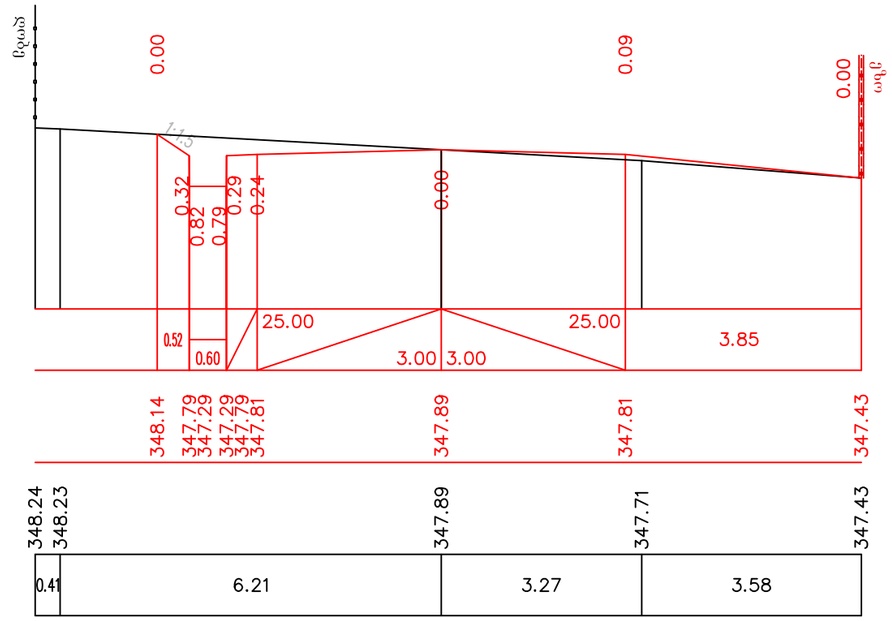

ПК 1+40.00

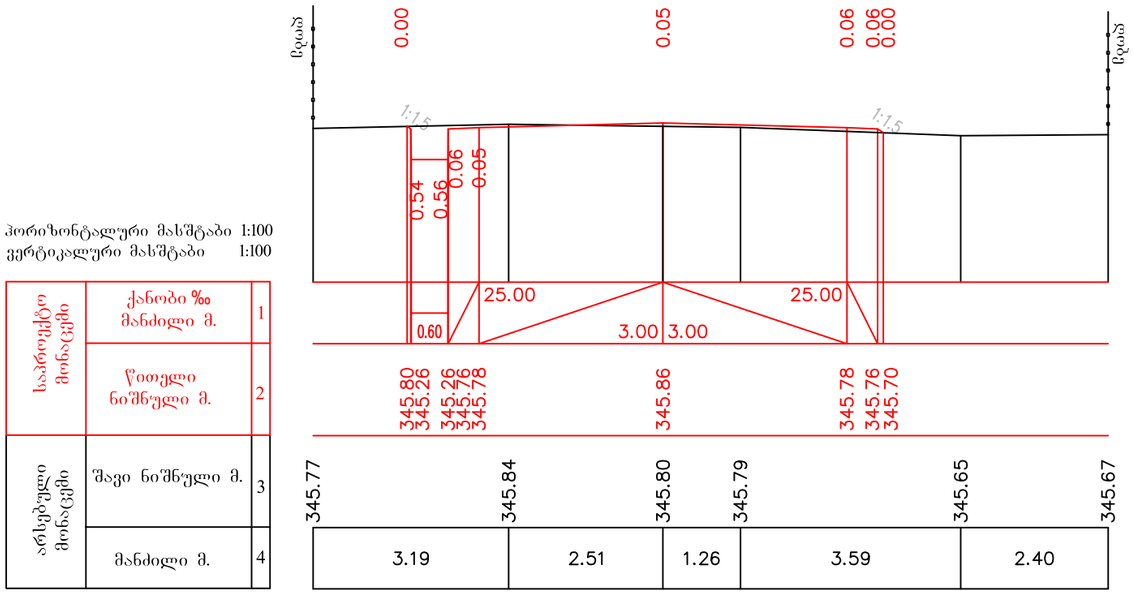

ПК 1+60.00

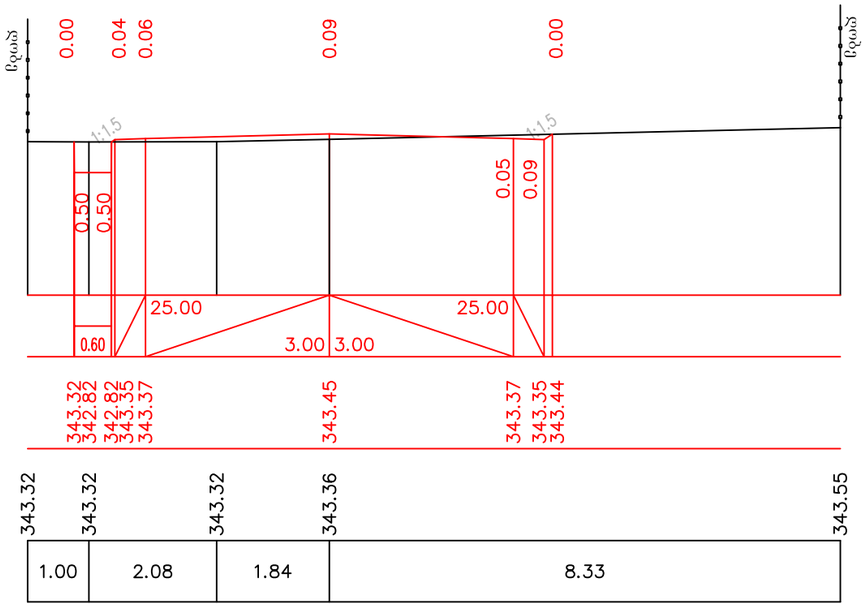

ПК 1+80.00

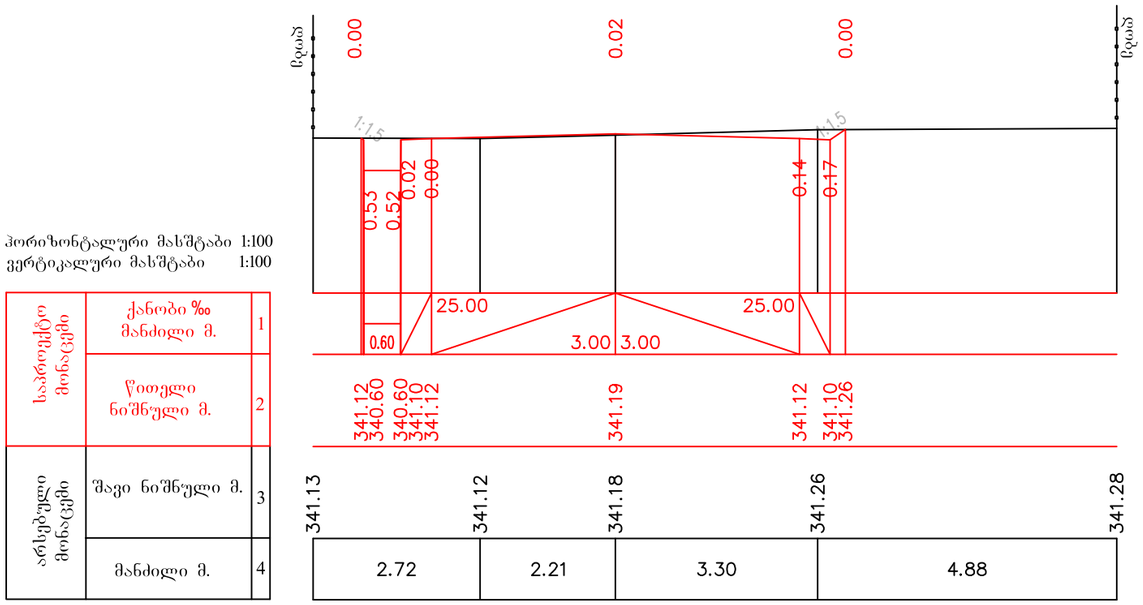

ПК 2+00.00

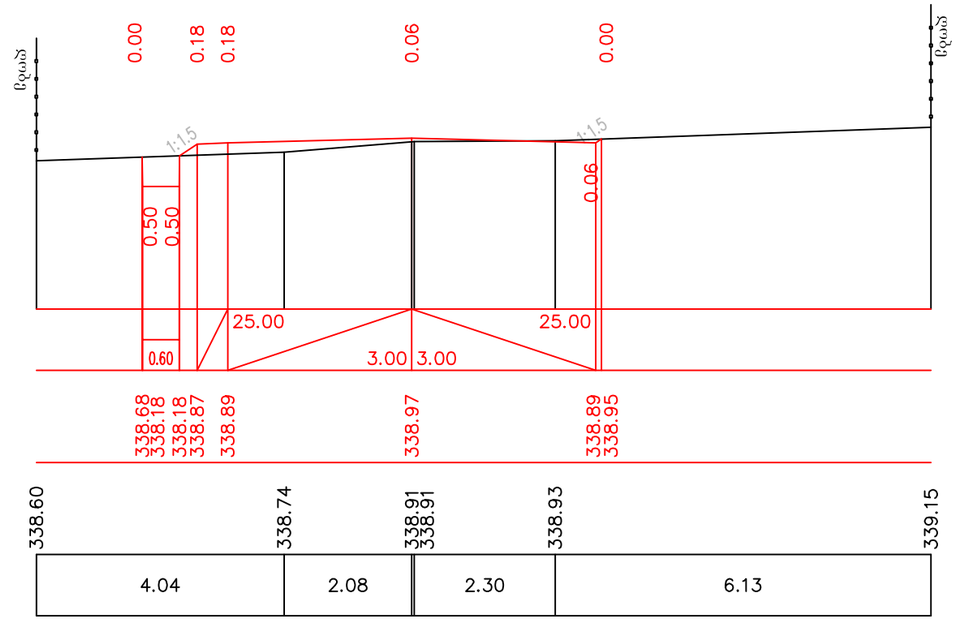

ПК 2+20.00

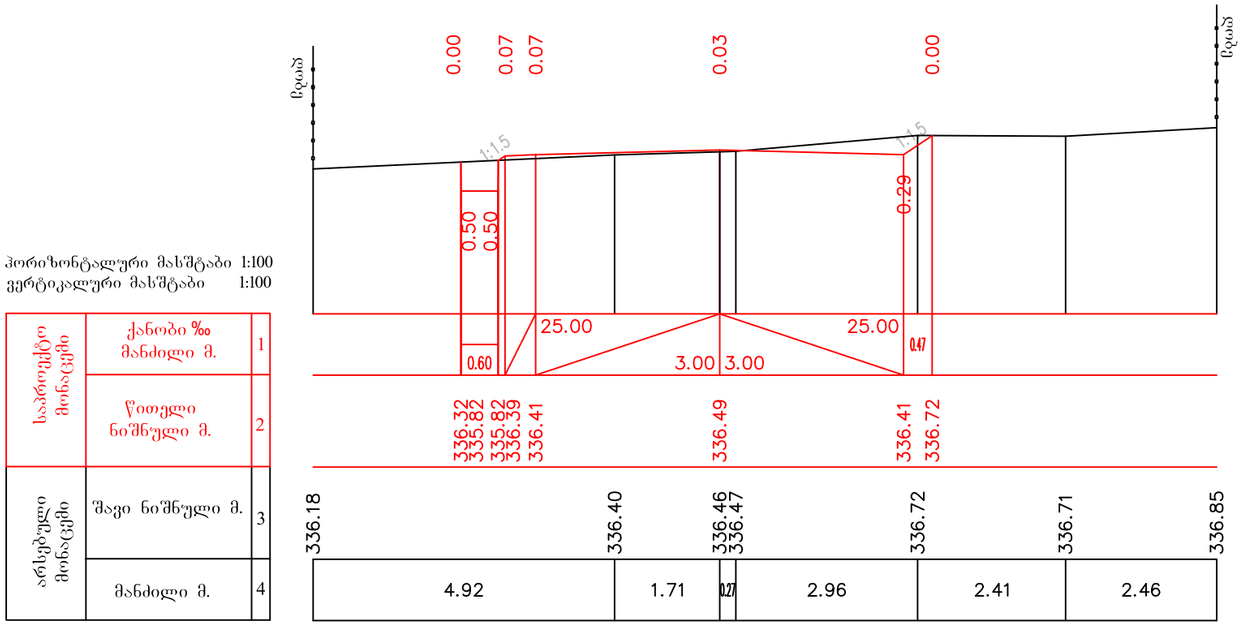

ПК 2+40.00

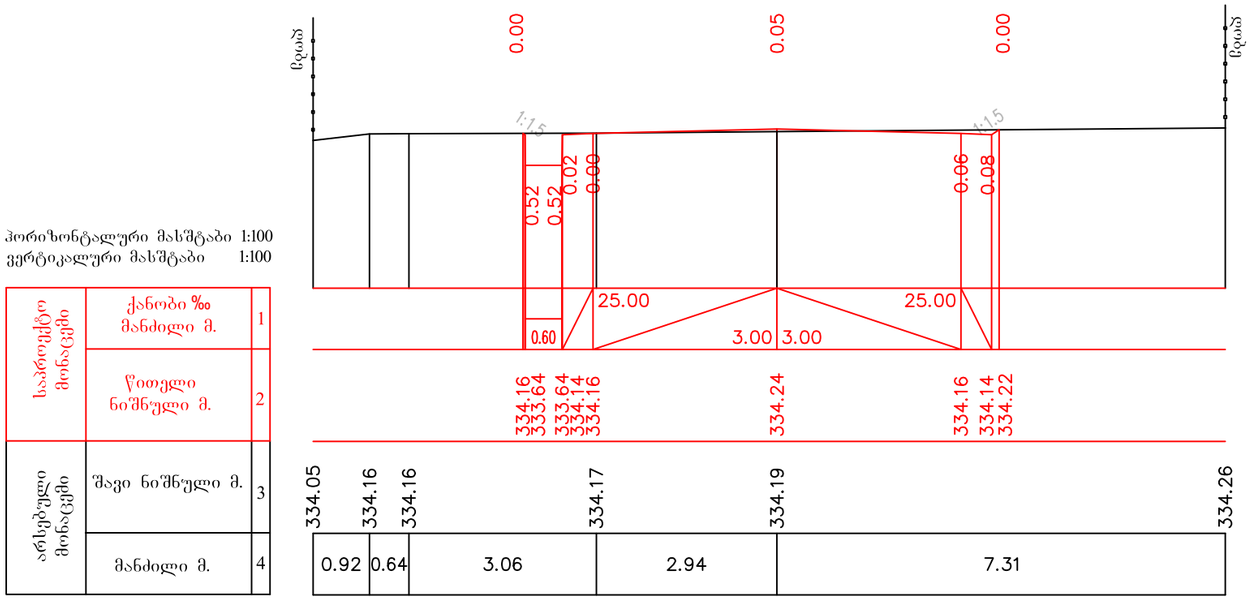

ПК 2+60.00

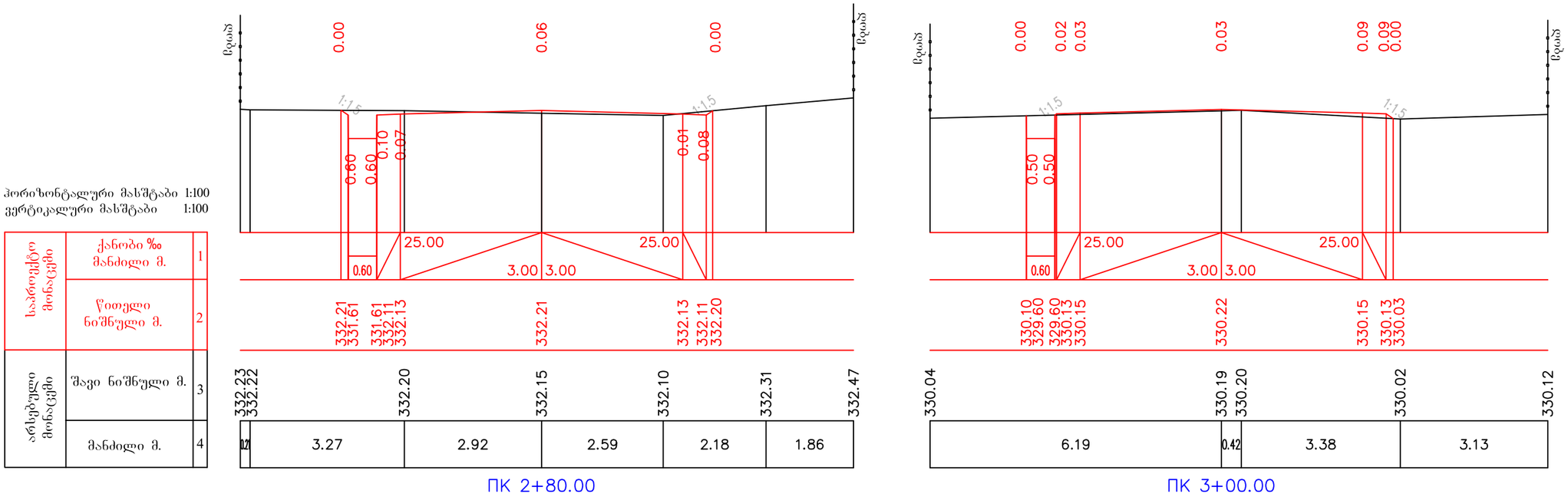
ჰორიზონტალური მასშტაბი 1:100
ვერტიკალური მასშტაბი 1:100
საპროექტო მონაცემი
ქანობი ‰ მანძილი მ.
1
წითელი ნიშნული მ.
2
არსებული მონაცემი
შავი ნიშნული მ.
3
მანძილი მ.
4
0.00
0.06
0.00
0.60
0.60
0.10
0.07
0.01
0.08
1:1.5
25.00
25.00
0.60
3.00
3.00
332.21
331.61
331.61
332.11
332.13
332.21
332.13
332.11
332.20
332.23
332.22
332.20
332.15
332.10
332.31
332.47
3.27
2.92
2.59
2.18
1.86
ПК 2+80.00
0.00
0.02
0.03
0.03
0.09
0.09
0.00
0.50
0.50
0.60
330.10
329.60
329.60
330.13
330.15
330.22
330.15
330.13
330.03
330.04
330.19
330.20
330.02
330.12
6.19
0.42
3.38
3.13
ПК 3+00.00

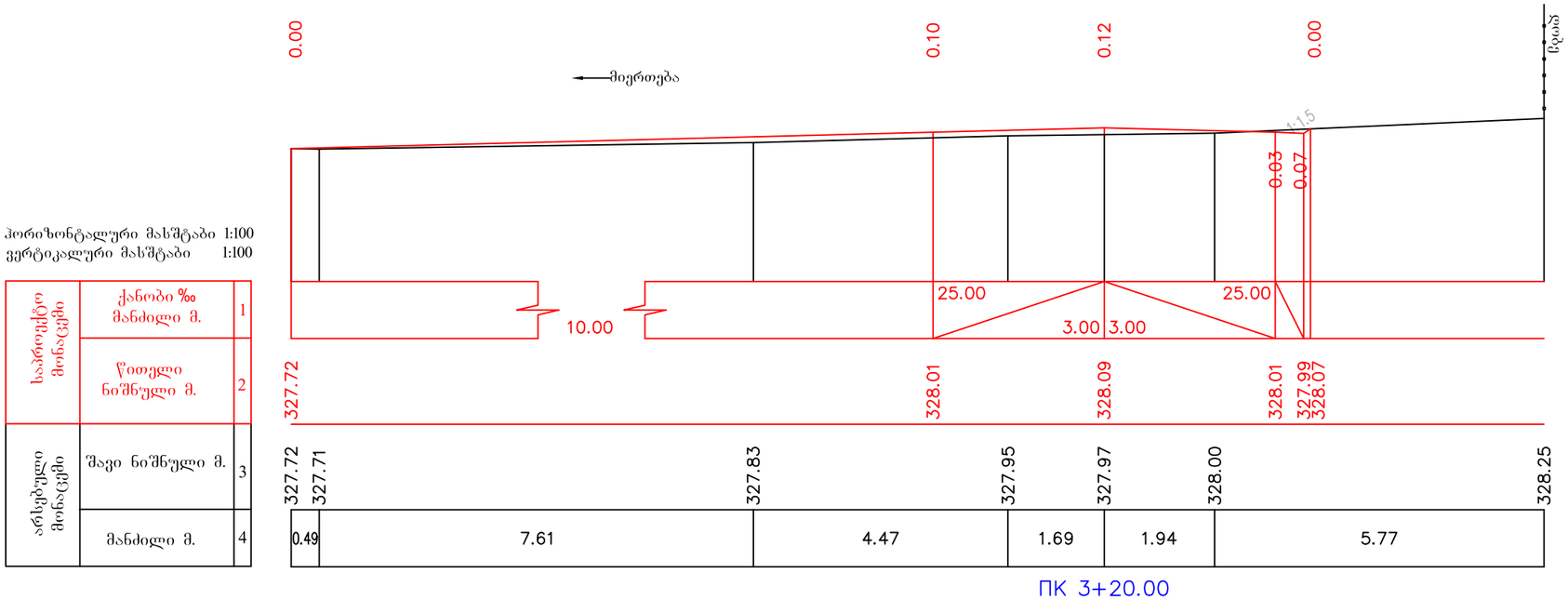
ჰორიზონტალური მასშტაბი 1:100
ვერტიკალური მასშტაბი 1:100
საპროექტო მონაცემი
ქანობი ‰ მანძილი მ.
1
წითელი ნიშნული მ.
2
არსებული მონაცემი
შავი ნიშნული მ.
3
მანძილი მ.
4
0.00
0.10
0.12
0.00
მიერთება
1:1.5
0.03
0.07
25.00
25.00
10.00
3.00
3.00
327.72
328.01
328.09
328.01
327.99
328.07
327.72
327.71
327.83
327.95
327.97
328.00
328.25
0.49
7.61
4.47
1.69
1.94
5.77
ПК 3+20.00

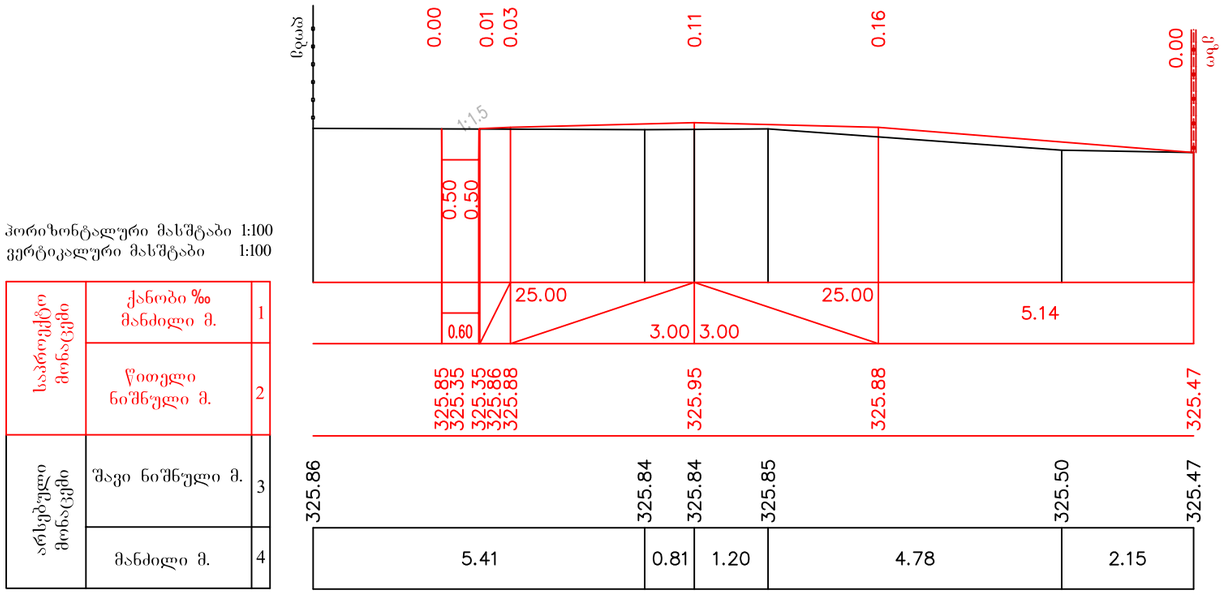

ПК 3+40.00

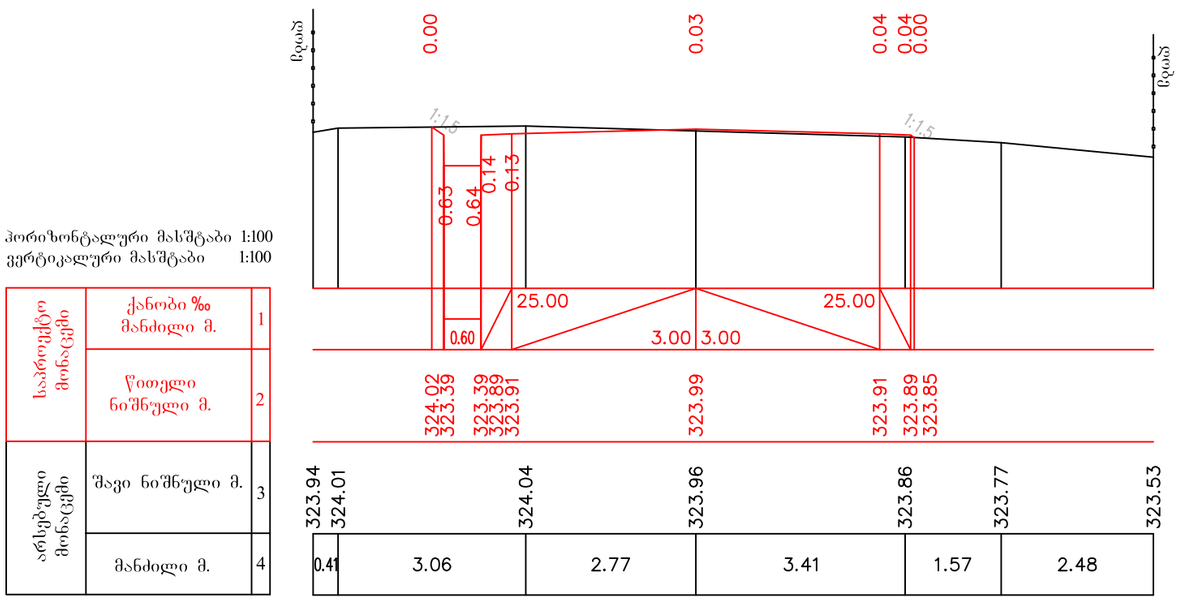

ПК 3+60.00

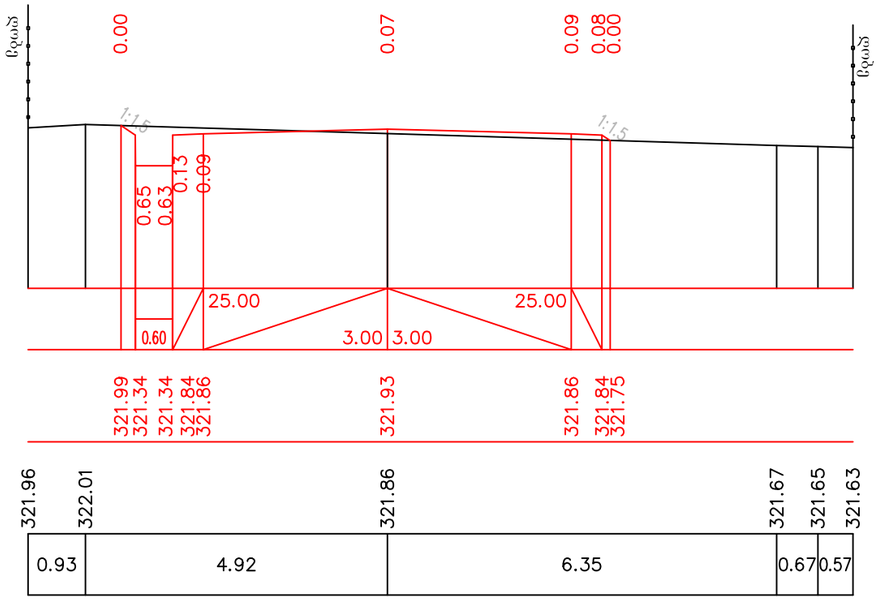

ПК 3+80.00

ჰორიზონტალური მასშტაბი 1:100
ვერტიკალური მასშტაბი 1:100

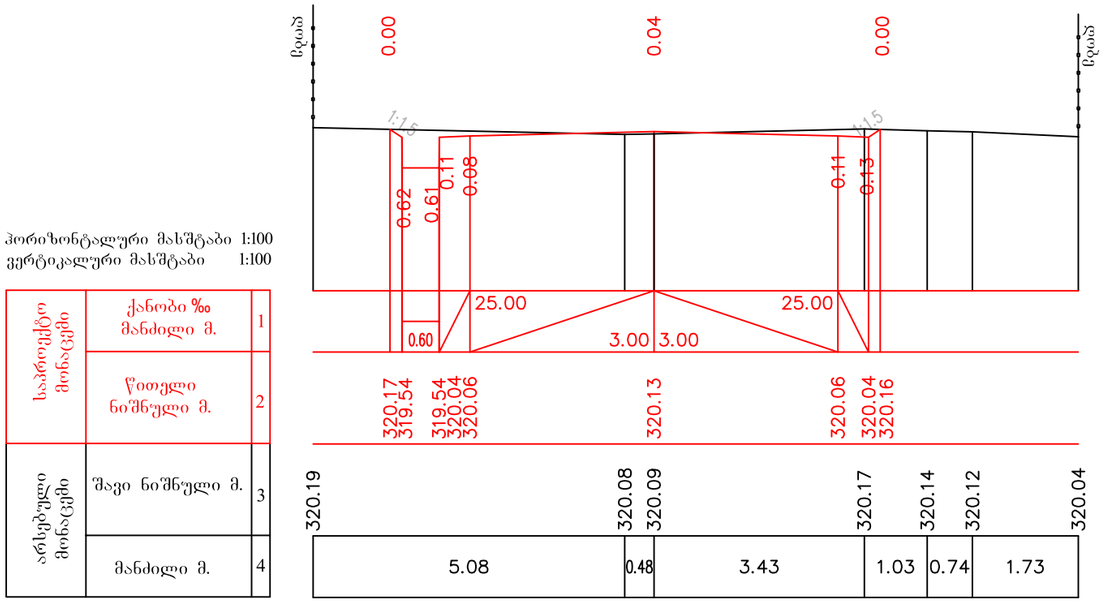

ПК 4+00.00

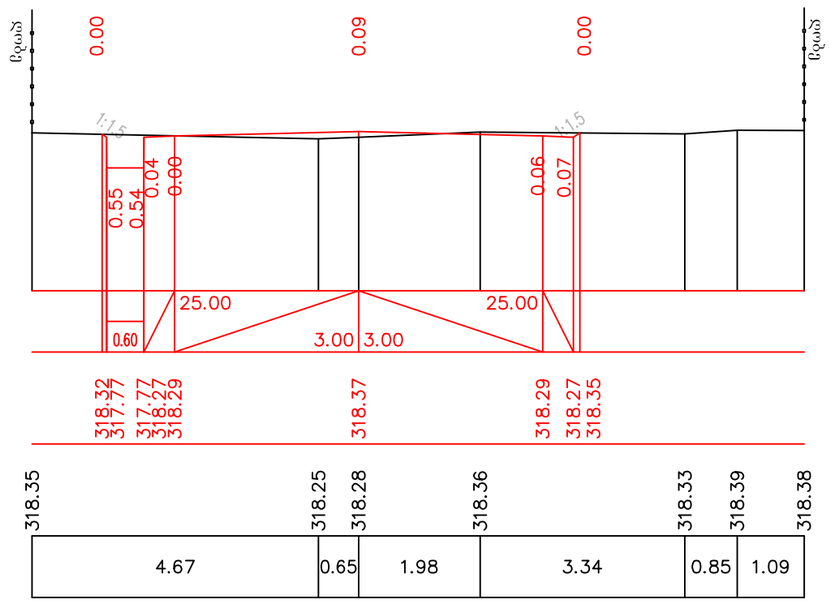

ПК 4+20.00

ჰორიზონტალური მასშტაბი 1:100
ვერტიკალური მასშტაბი 1:100

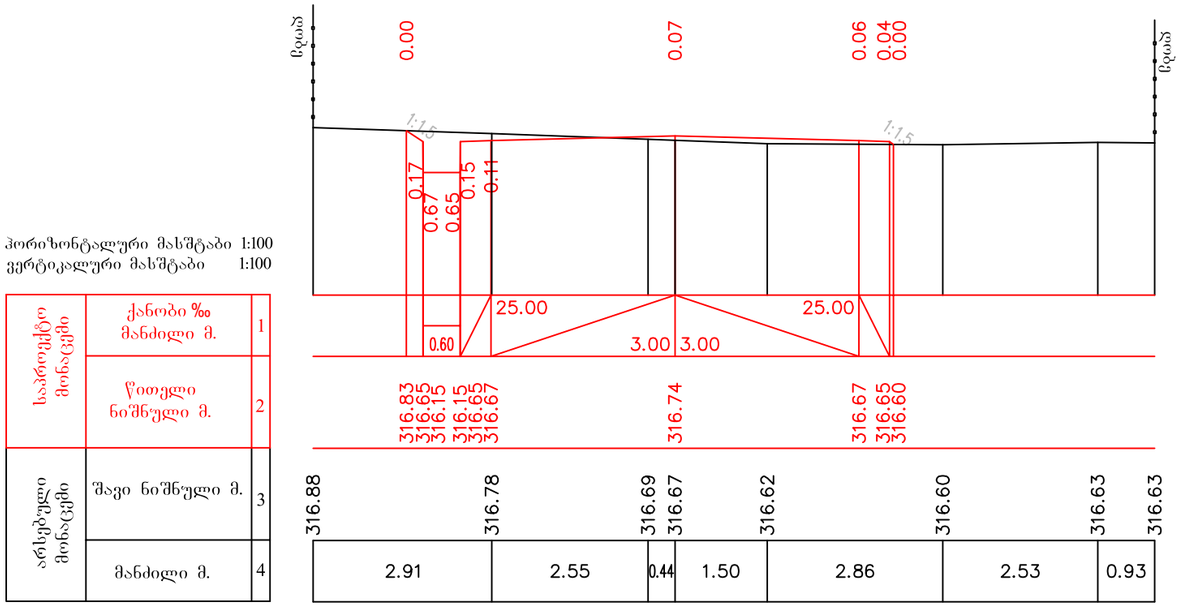

ПК 4+40.00

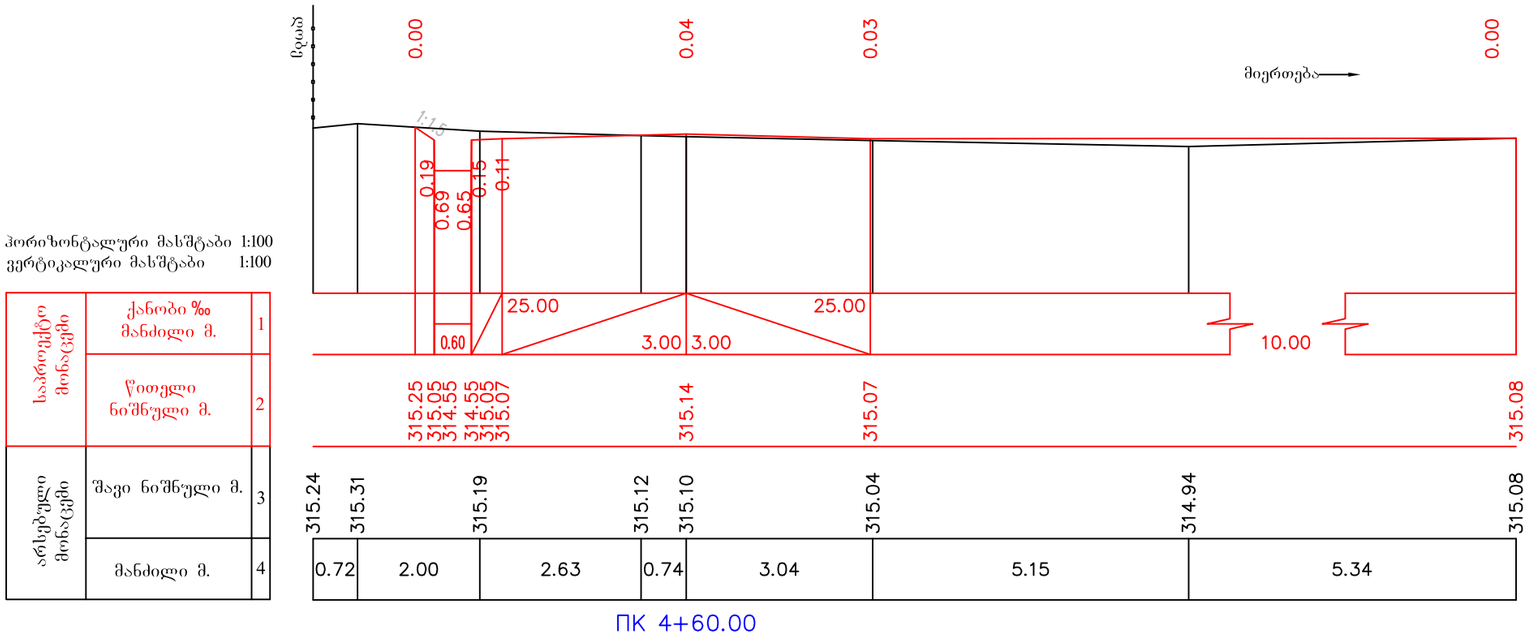
ჰორიზონტალური მასშტაბი 1:100
ვერტიკალური მასშტაბი 1:100
საპროექტო მონაცემი
ქანობი ‰ მანძილი მ.
1
წითელი ნიშნული მ.
2
არსებული მონაცემი
შავი ნიშნული მ.
3
მანძილი მ.
4
0.00
0.04
0.03
0.00
მიერთება
1:1.5
0.19
0.69
0.65
0.15
0.11
25.00
25.00
0.60
3.00
3.00
10.00
315.25
315.05
314.55
315.05
315.07
315.14
315.07
315.08
315.24
315.31
315.19
315.12
315.10
315.04
314.94
315.08
0.72
2.00
2.63
0.74
3.04
5.15
5.34
ПК 4+60.00

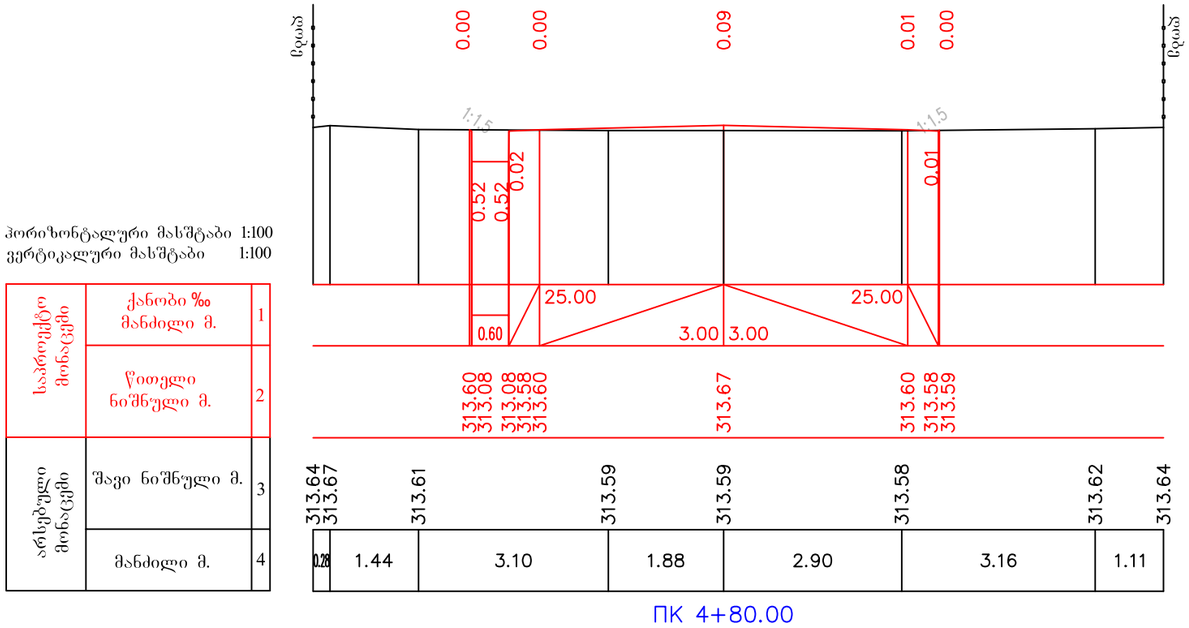
ჰორიზონტალური მასშტაბი 1:100
ვერტიკალური მასშტაბი 1:100
საპროექტო მონაცემი
ქანობი ‰ მანძილი მ.
1
წითელი ნიშნული მ.
2
არსებული მონაცემი
შავი ნიშნული მ.
3
მანძილი მ.
4
0.00
0.00
0.09
0.01
0.00
1:1.5
1:1.5
0.52
0.52
0.02
0.01
25.00
25.00
0.60
3.00
3.00
313.60
313.08
313.58
313.60
313.67
313.60
313.58
313.59
313.64
313.67
313.61
313.59
313.59
313.58
313.62
313.64
0.28
1.44
3.10
1.88
2.90
3.16
1.11
ПК 4+80.00

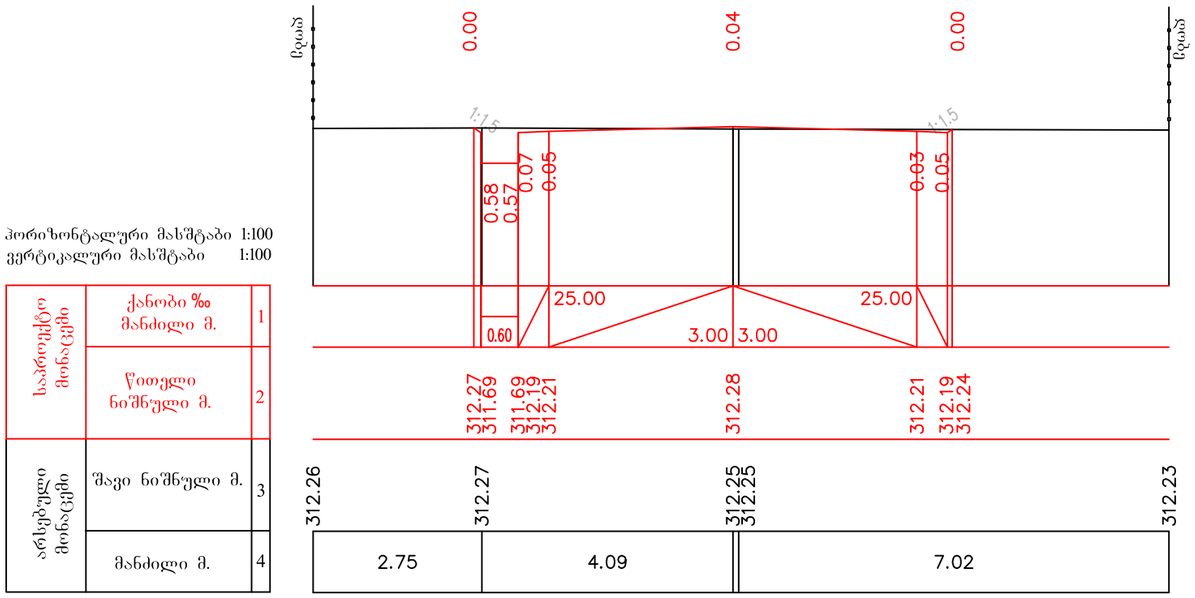

ПК 5+00.00

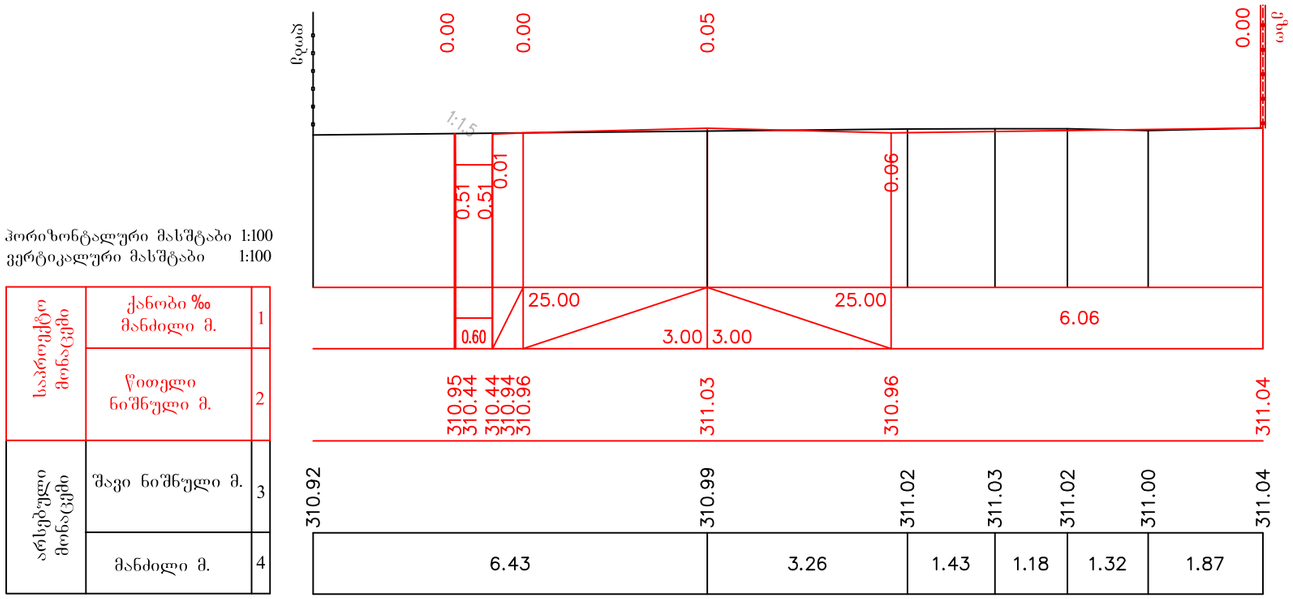

ПК 5+20.00

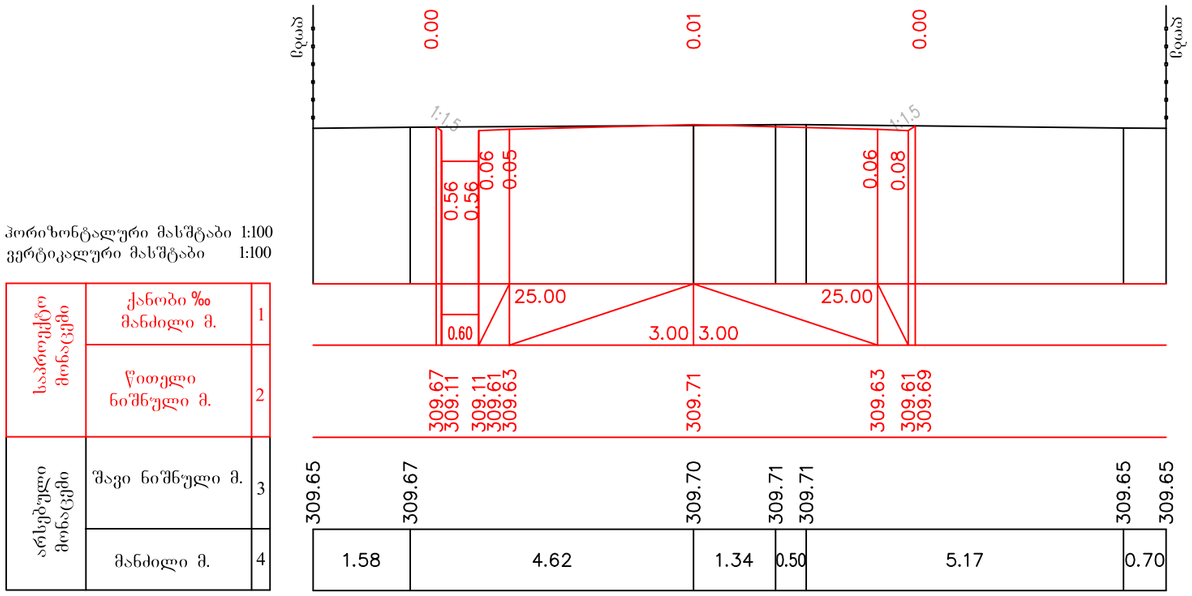

ПК 5+40.00

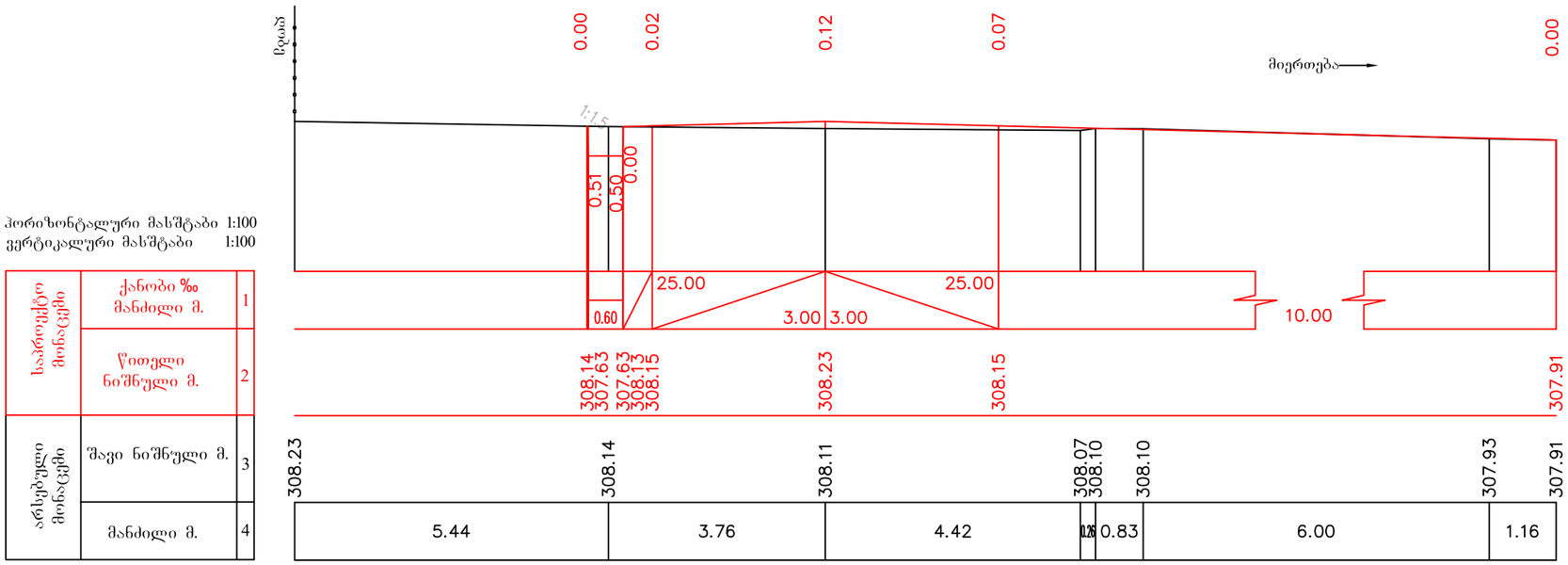

ПК 5+60.00

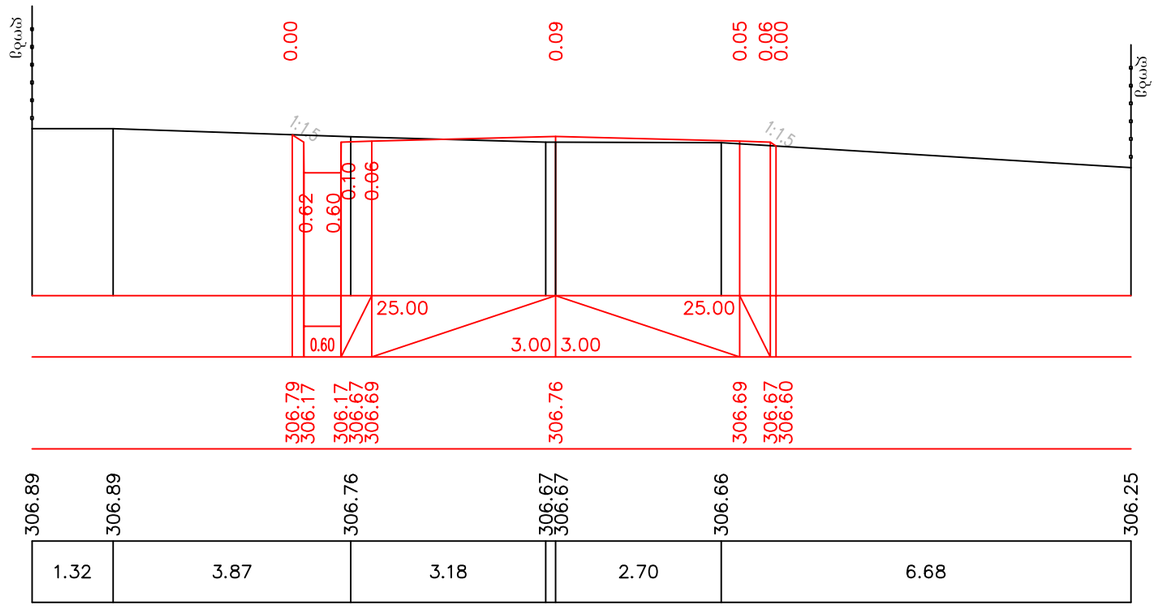

ჰორიზონტალური მასშტაბი 1:100
ვერტიკალური მასშტაბი 1:100

საპროექტო მონაცემი	ქანობი ‰ მანძილი მ.	1
	წითელი ნიშნული მ.	2
არსებული მონაცემი	შავი ნიშნული მ.	3
	მანძილი მ.	4

ПК 5+80.00

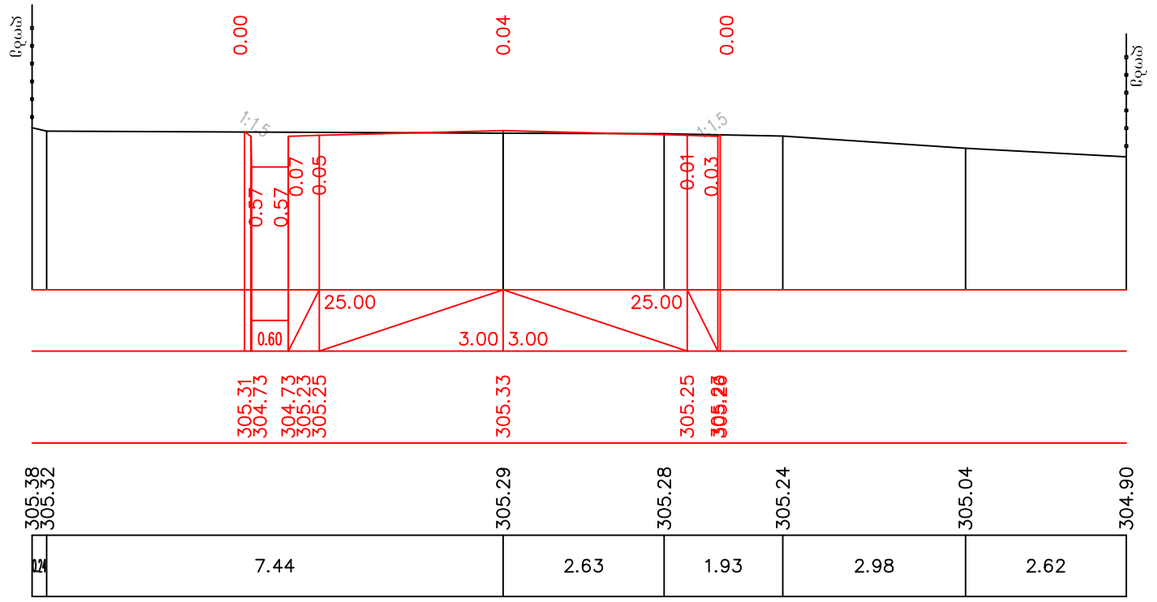

ჰორიზონტალური მასშტაბი 1:100
ვერტიკალური მასშტაბი 1:100

საპროექტო მონაცემი	ქანობი ‰ მანძილი მ.	1
	წითელი ნიშნული მ.	2
არსებული მონაცემი	შავი ნიშნული მ.	3
	მანძილი მ.	4

ПК 6+00.00

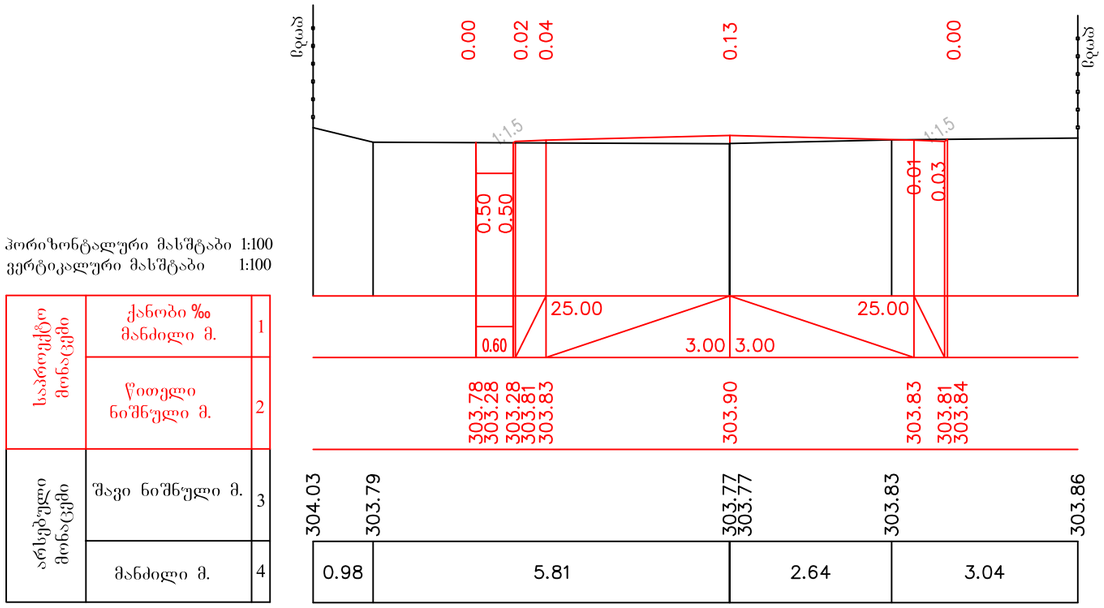

ПК 6+20.00

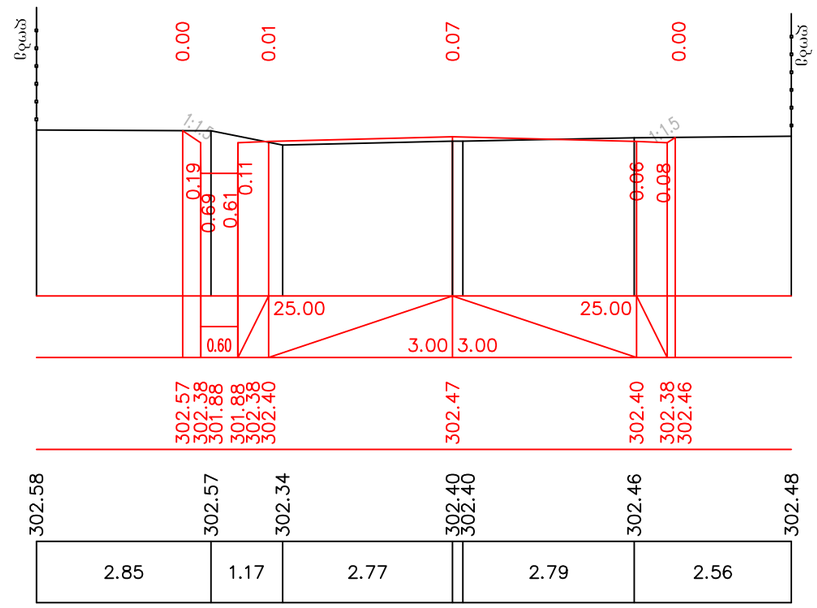

ПК 6+40.00

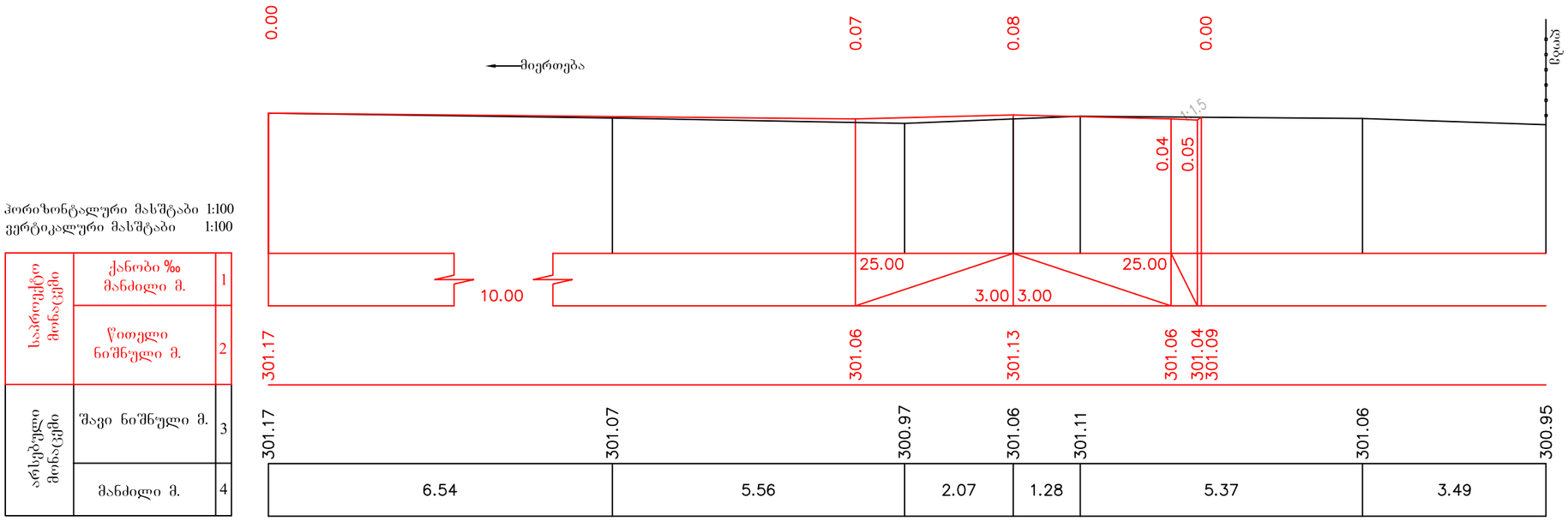

ПК 6+60.00

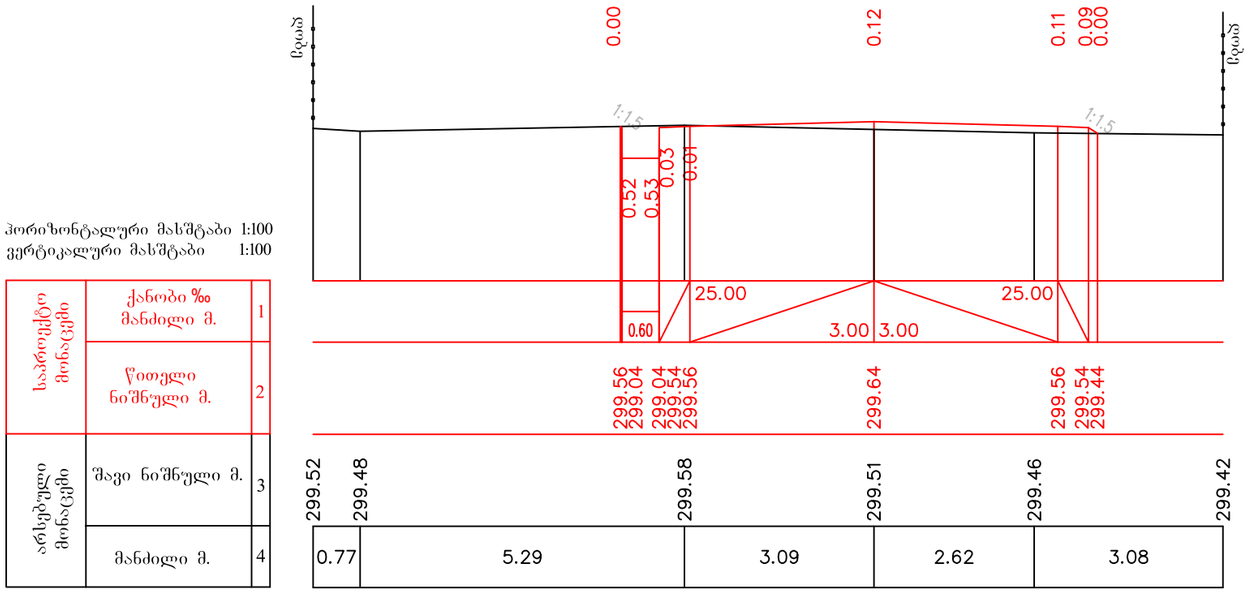

ПК 6+80.00

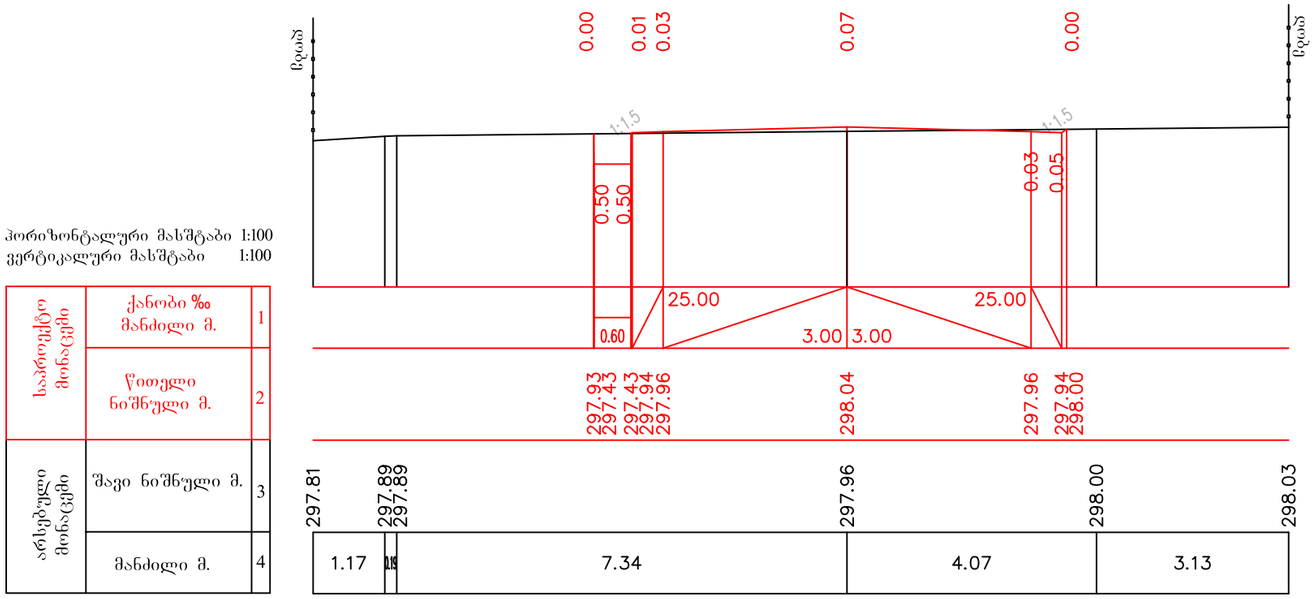

ПК 7+00.00

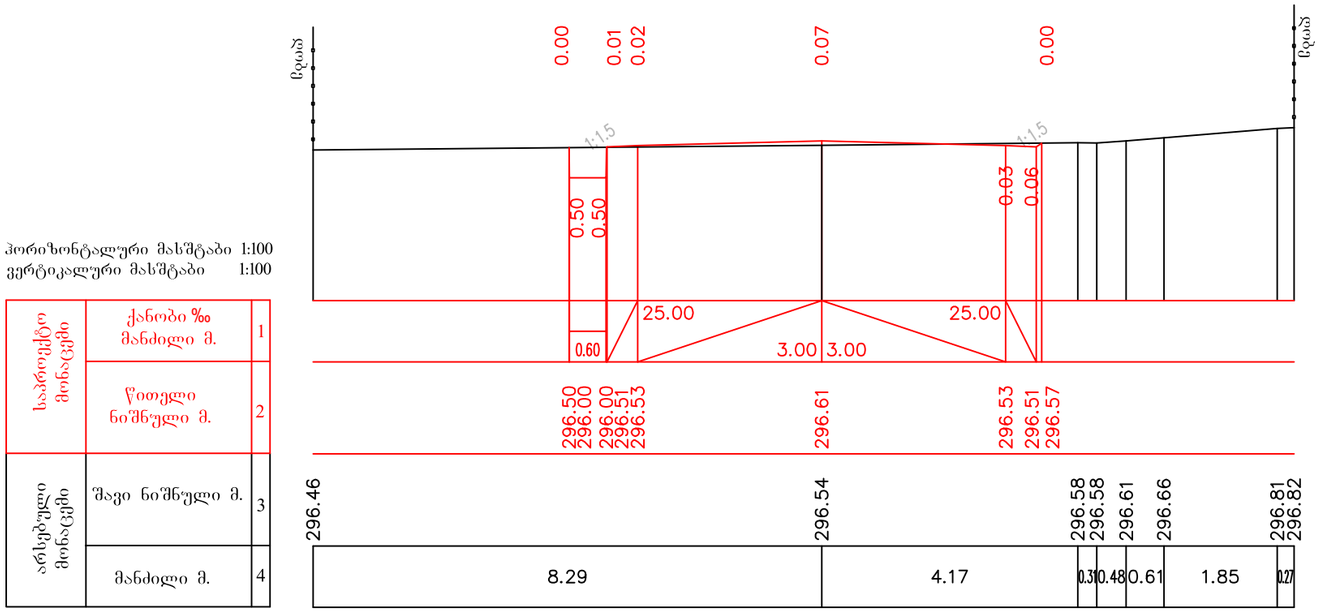

ПК 7+20.00

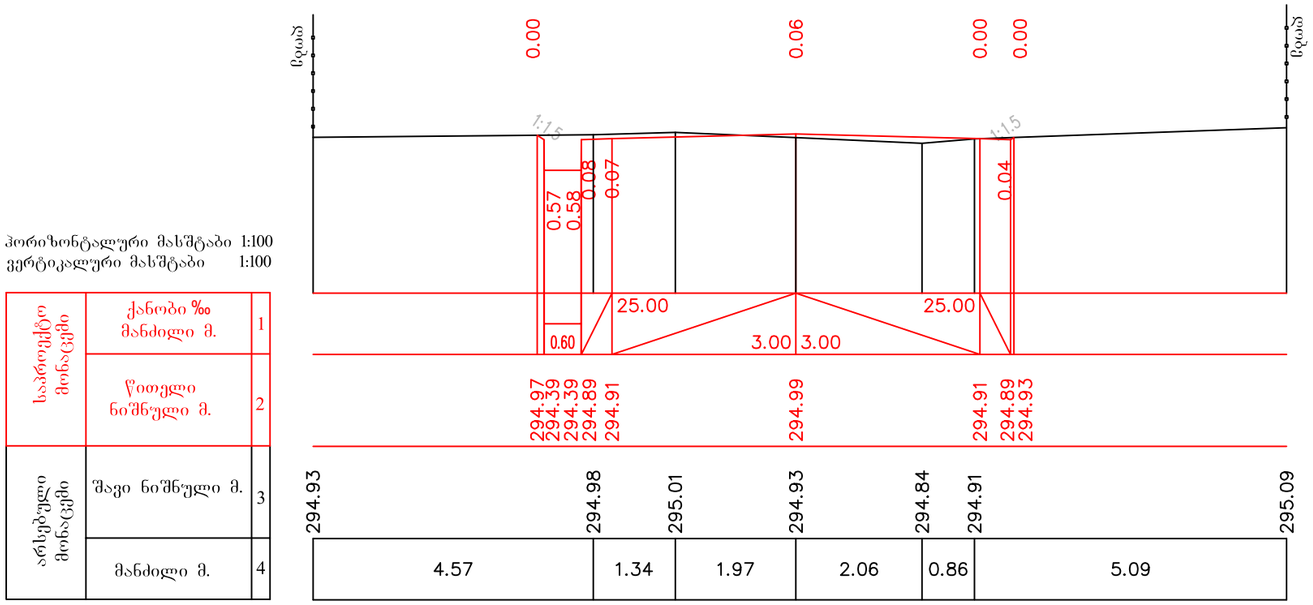

ПК 7+40.00

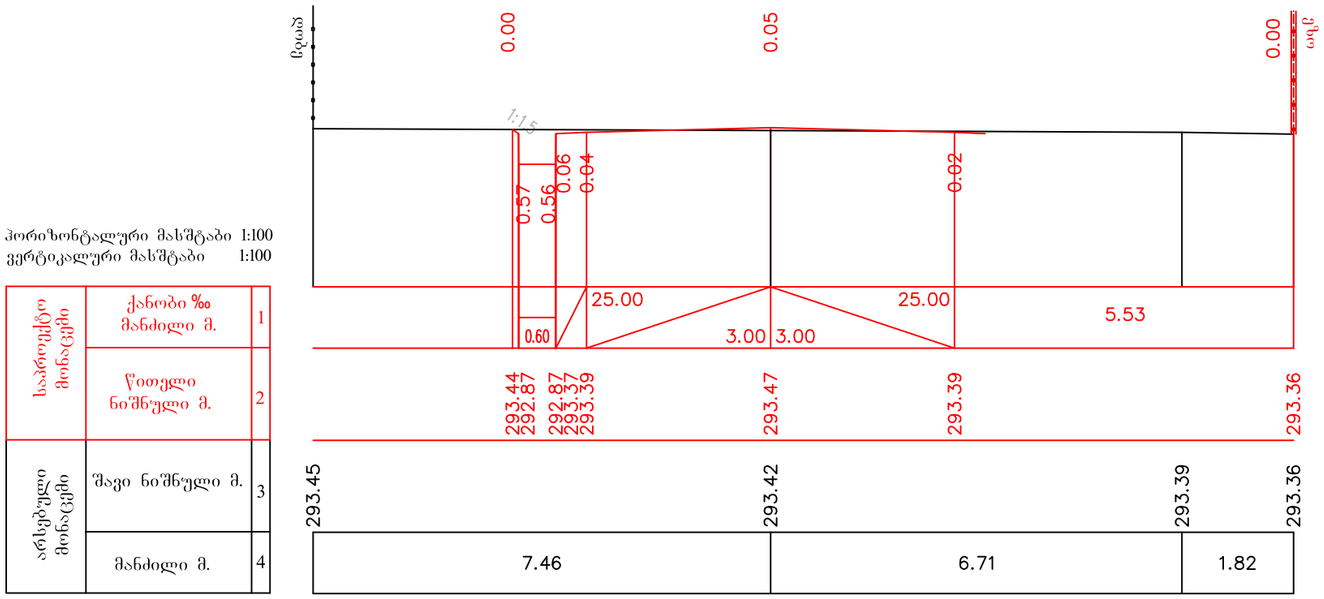

ПК 7+60.00

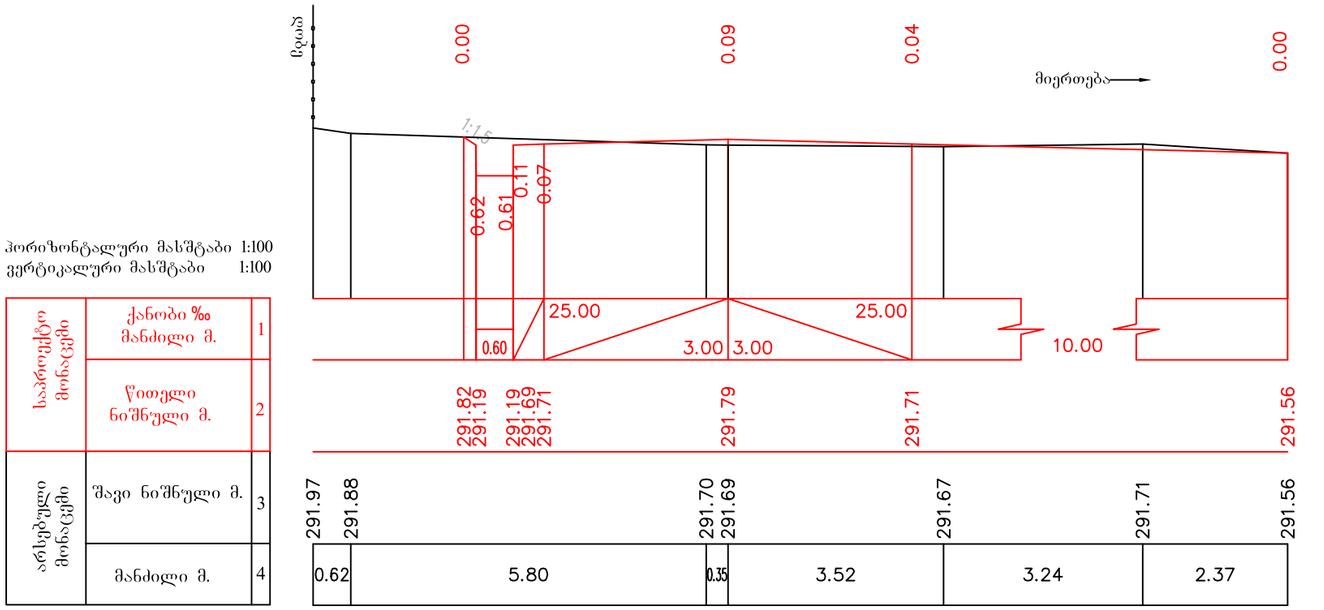

ПК 7+80.00

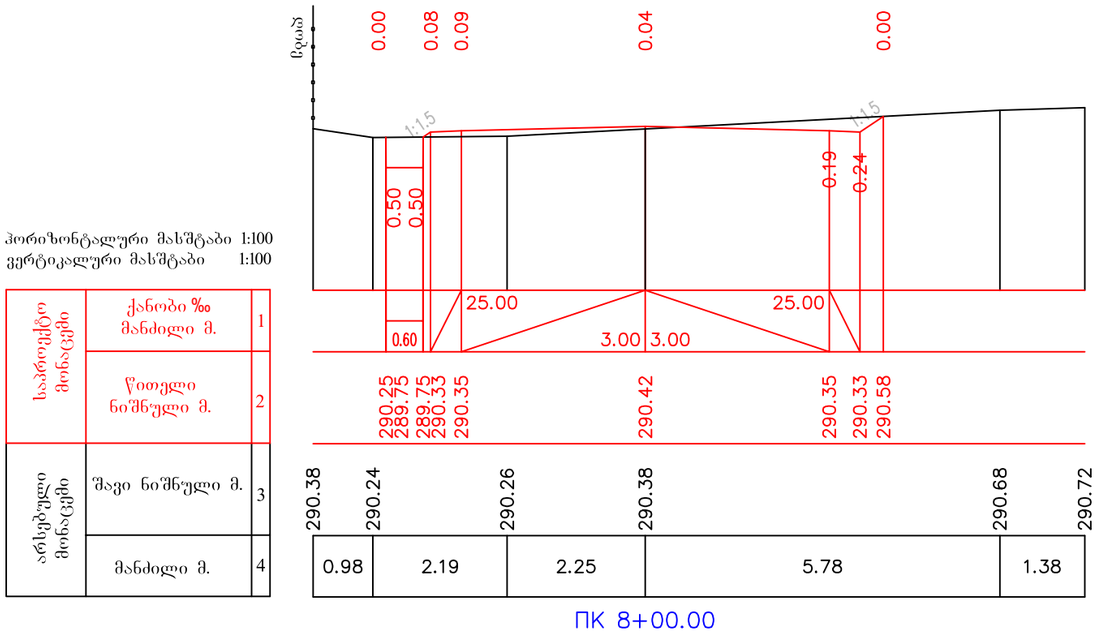

ПК 8+00.00

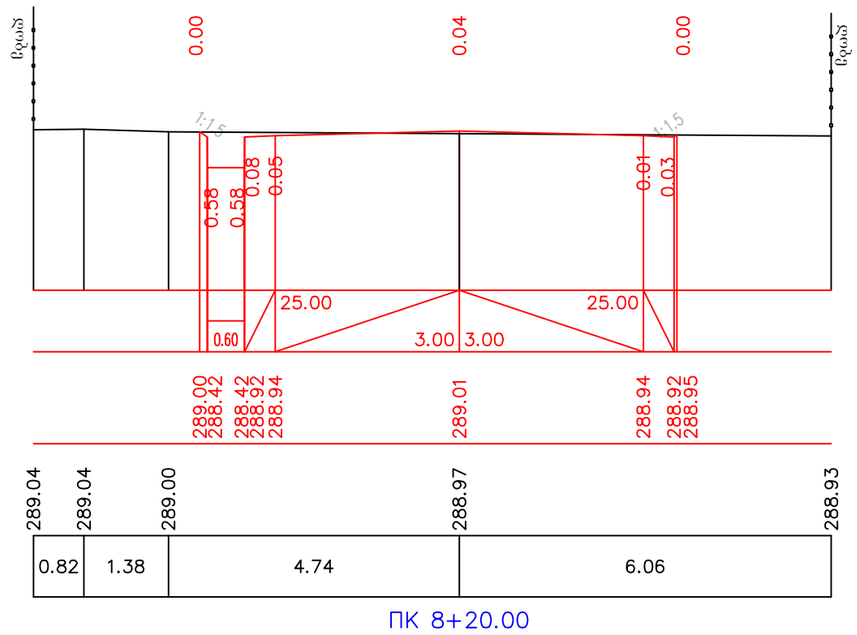

ПК 8+20.00

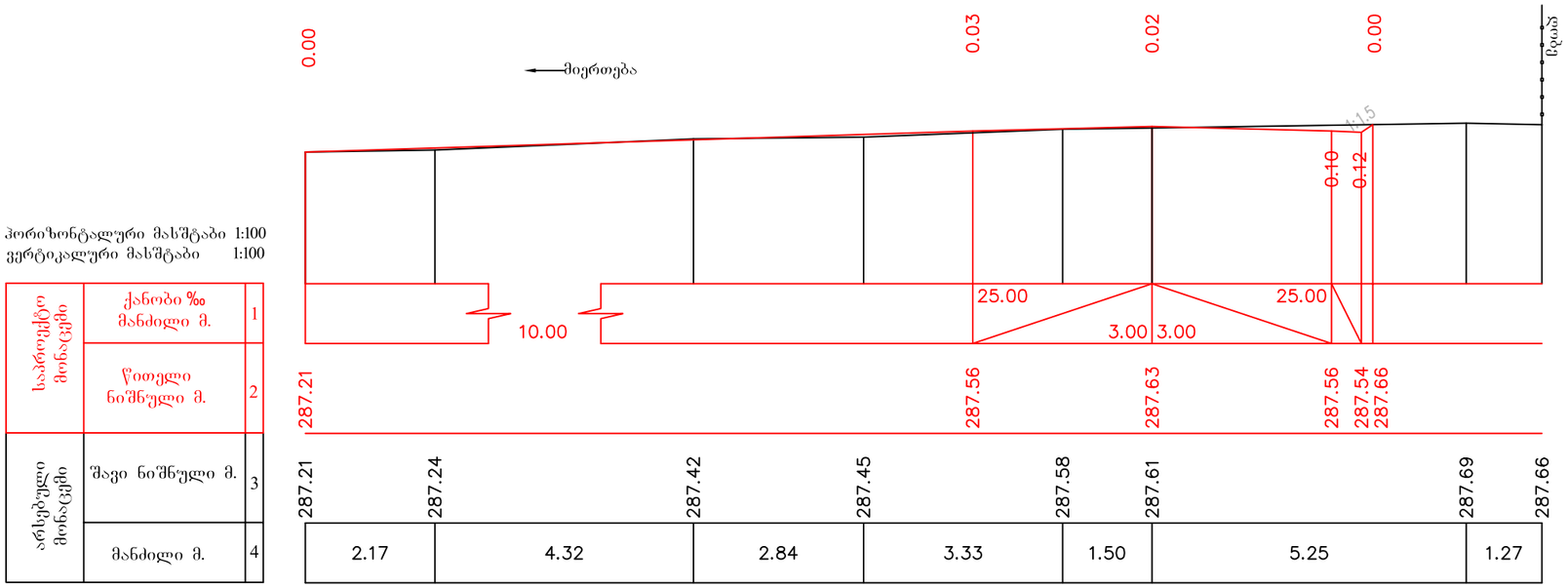

ПК 8+40.00

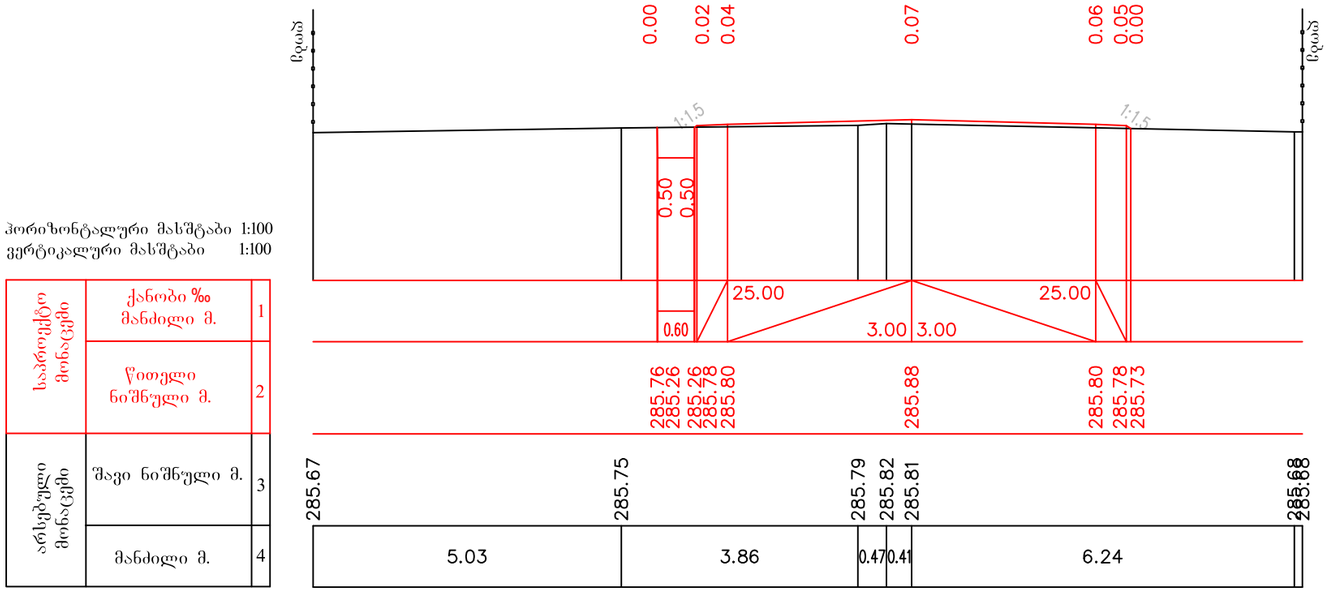

ПК 8+60.00

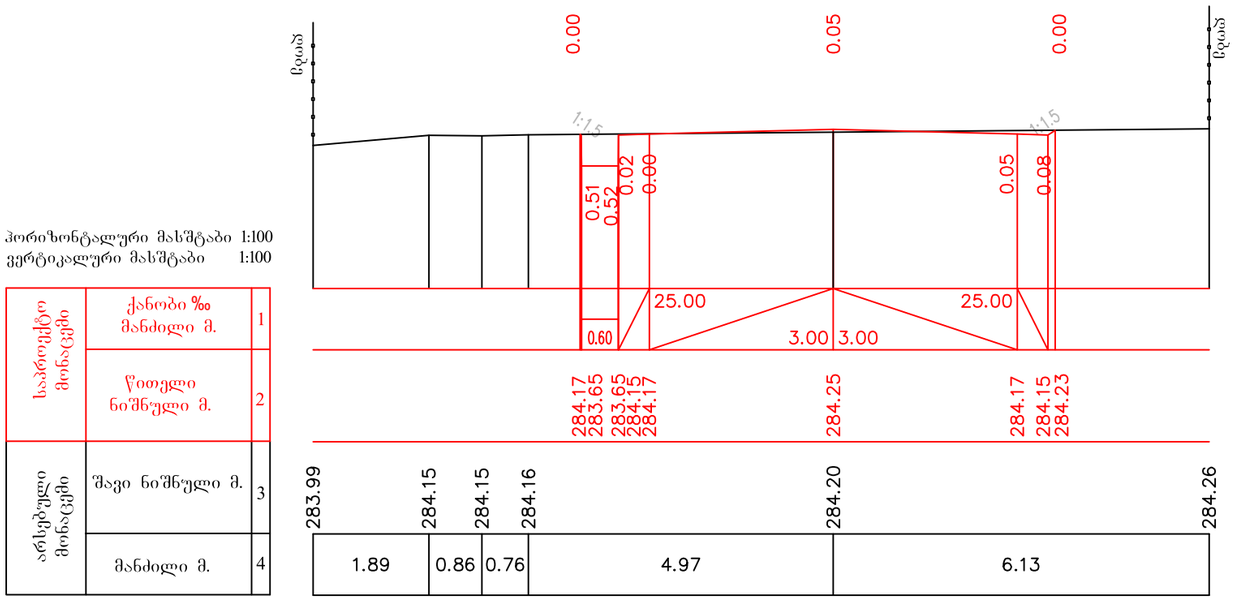

ПК 8+80.00

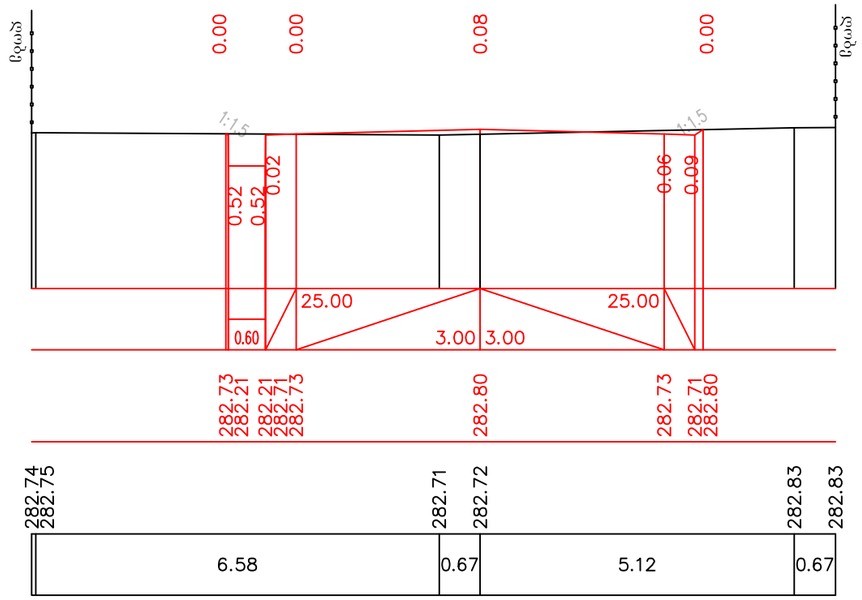

ПК 9+00.00

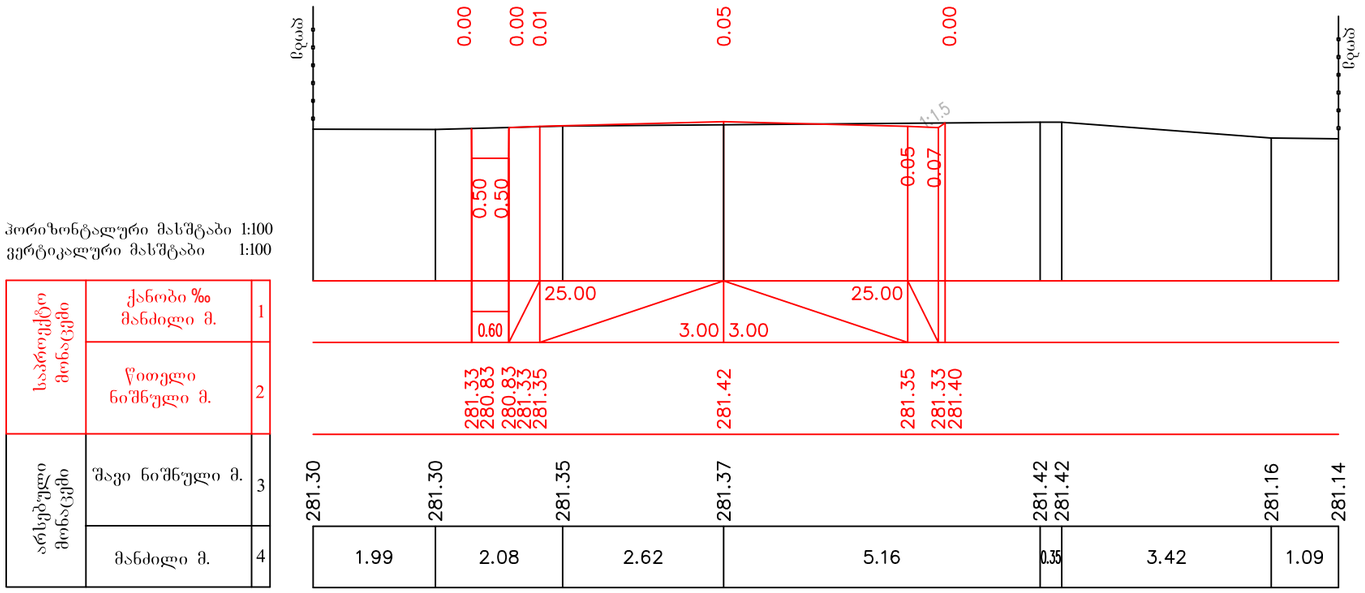

ПК 9+20.00

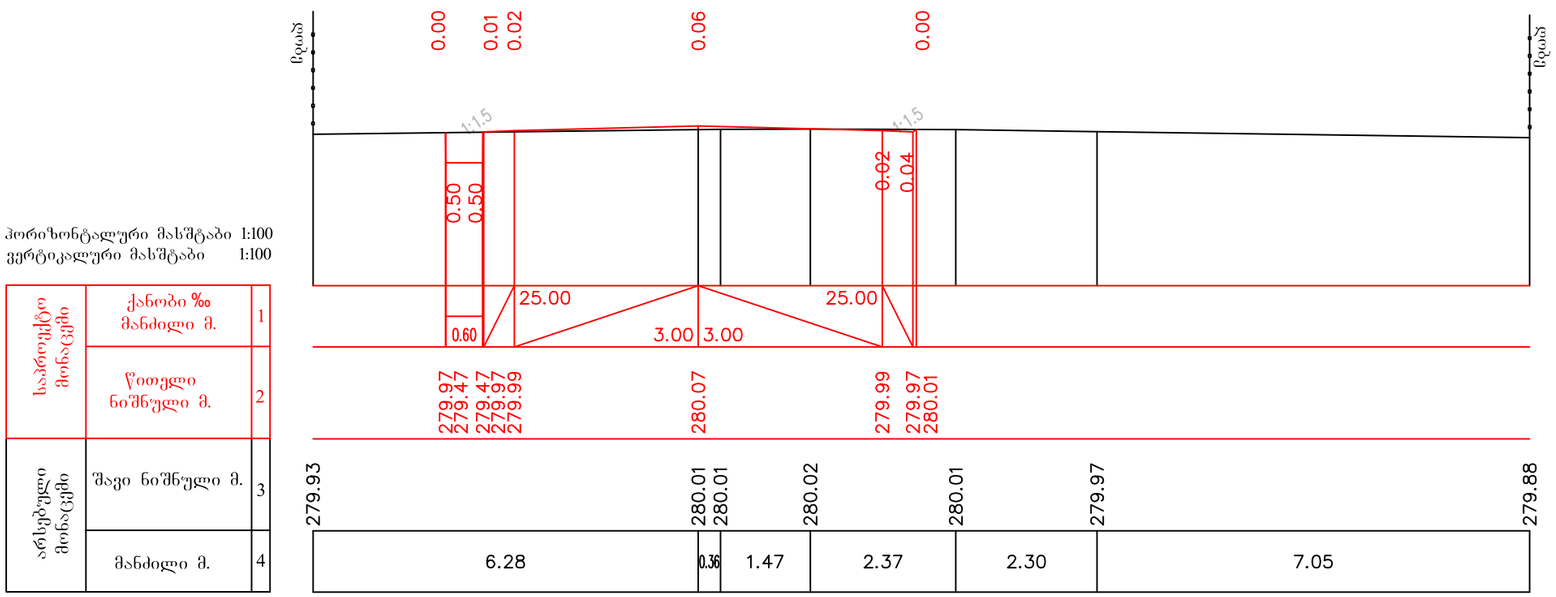

ПК 9+40.00

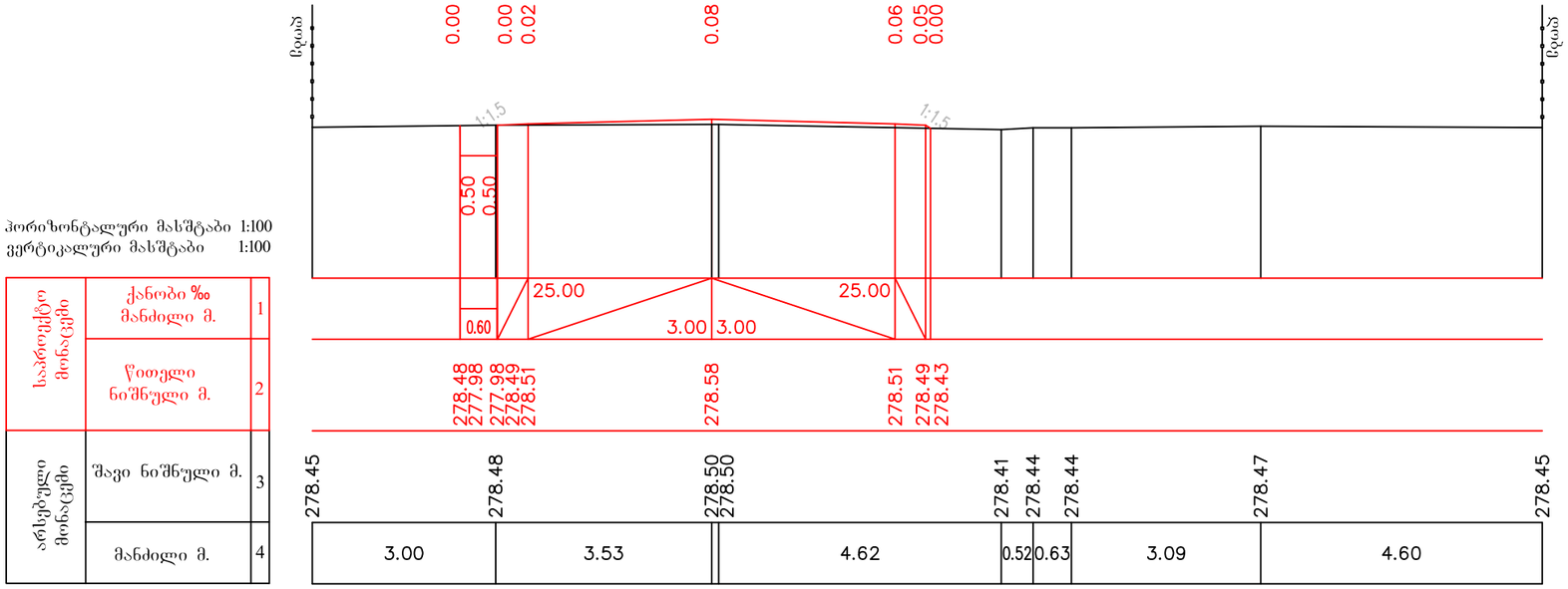

ПК 9+60.00

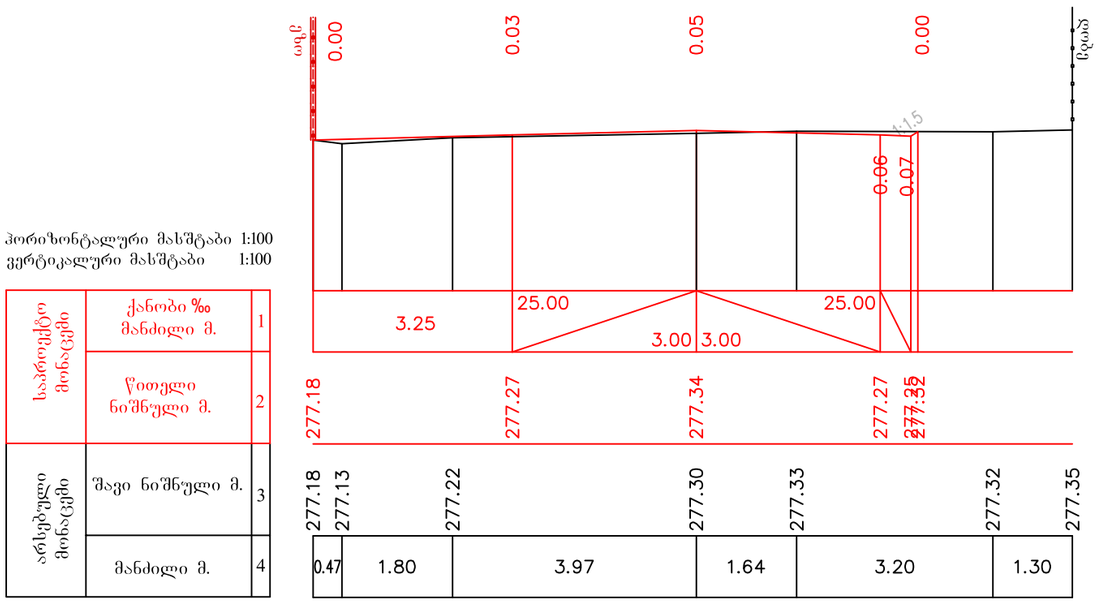

ПК 9+80.00

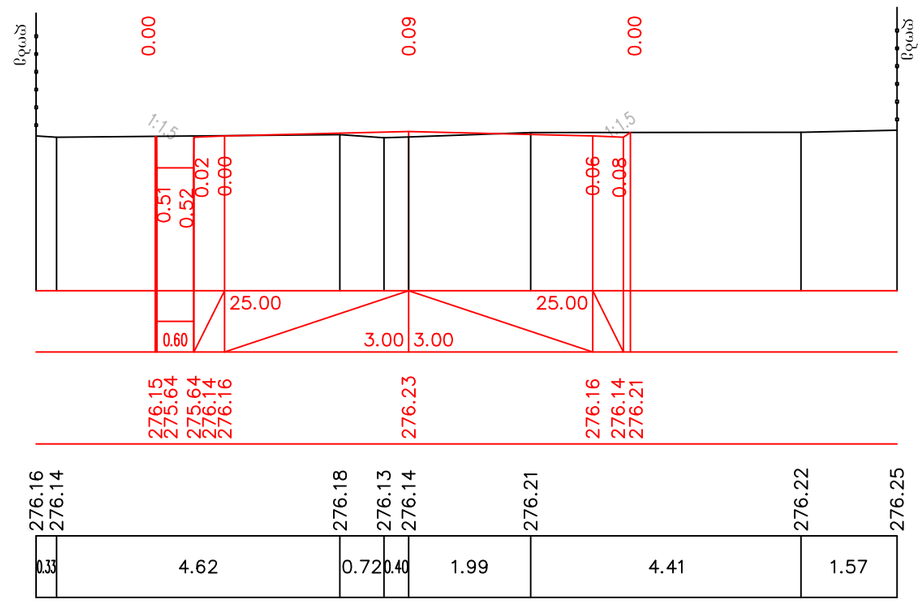

ПК 10+00.00
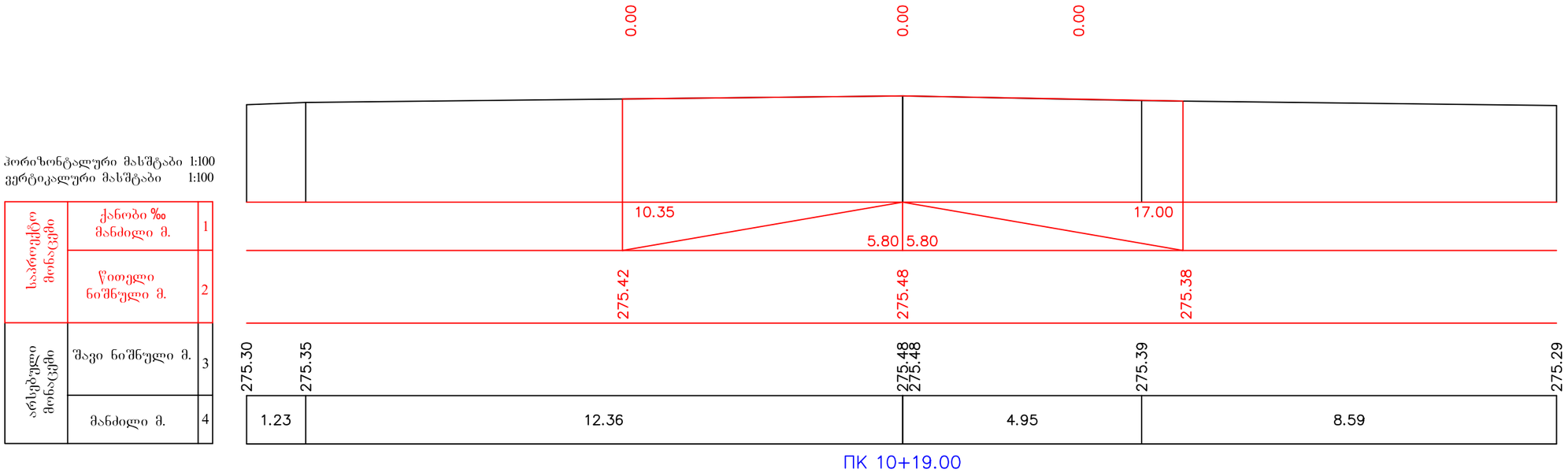
ჰორიზონტალური მასშტაბი 1:100
ვერტიკალური მასშტაბი 1:100