6+690.000

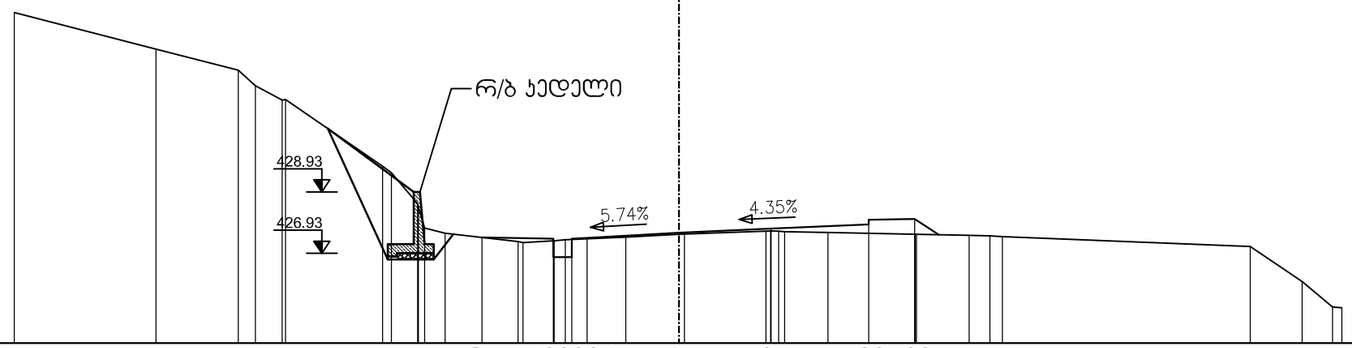

M 1:200
NN 424.00 m

საპროექტო დონე	6.433 427.450 4.100 427.403 4.100 426.803 3.500 426.903 3.000 427.432 0.000 427.604 3.000 427.735 6.189 427.873 6.189 428.023 7.689 428.053 7.694 427.555
არსებული დონე	21.682 434.782 17.061 433.586 14.375 432.905 13.816 432.392 12.948 431.930 12.835 431.940 9.672 429.772 9.381 429.556 8.531 428.549 8.499 428.442 8.296 427.750 7.629 427.588 5.248 427.314 5.094 427.282 4.072 427.339 3.713 427.372 1.738 427.458 0.000 427.548 0.176 427.597 2.838 427.651 2.988 427.637 3.223 427.631 3.445 427.631 4.855 427.608 7.741 427.554 9.467 427.516 10.145 427.496 10.551 427.473 18.631 427.150 20.323 426.006 21.321 425.182 21.621 425.150

6+695.000

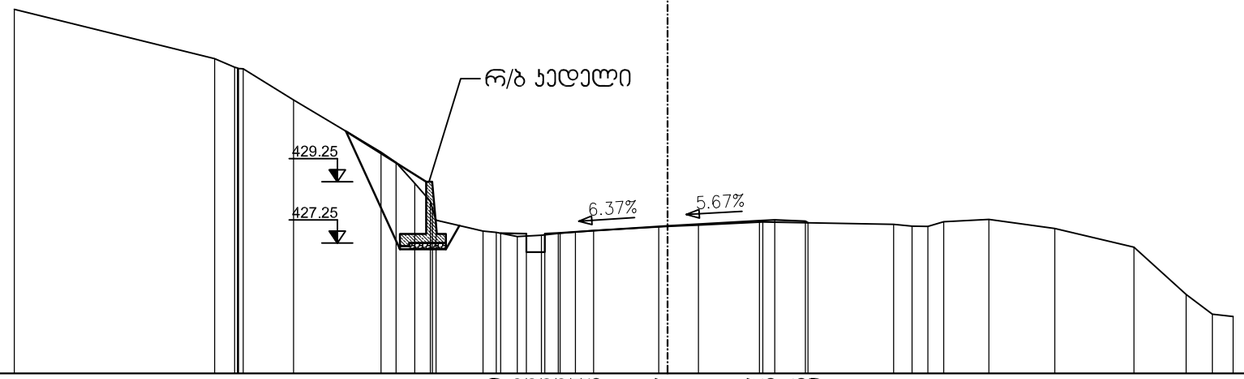

M 1:200
NN 423.00 m

საპროექტო დონე	5.443 427.569 4.600 427.552 4.600 426.952 4.000 426.952 3.500 427.564 3.000 427.616 0.000 427.807 3.000 427.977 3.500 428.005 4.500 427.965 4.585 427.909
არსებული დონე	21.306 434.873 14.773 433.260 14.124 432.980 14.029 432.992 14.016 432.943 13.992 432.929 13.843 431.919 12.197 9.348 430.211 8.851 429.877 8.244 429.196 7.740 428.615 7.665 428.376 7.549 427.993 6.019 427.643 5.584 427.597 4.897 427.461 4.110 427.509 3.562 427.568 2.410 427.654 0.290 427.779 0.000 427.791 1.014 427.833 3.113 427.936 7.377 427.857 7.976 427.804 8.495 427.795 9.012 427.943 10.486 428.025 12.633 427.725 15.214 427.115 16.920 425.574 17.774 424.935 18.451 424.856

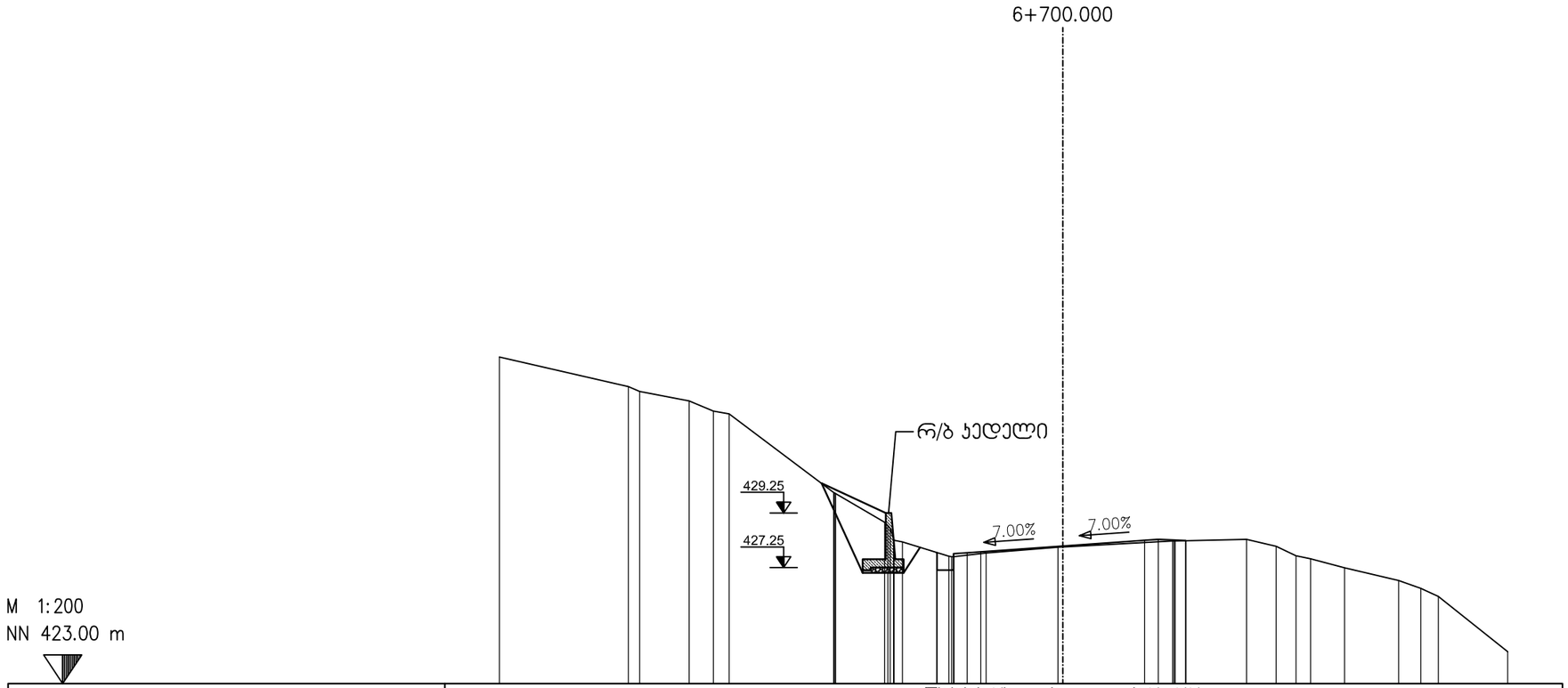
6+700.000
რ/ბ ჯიდელი
429.25
427.25
7.00%
7.00%
M 1:200
NN 423.00 m

| | | |

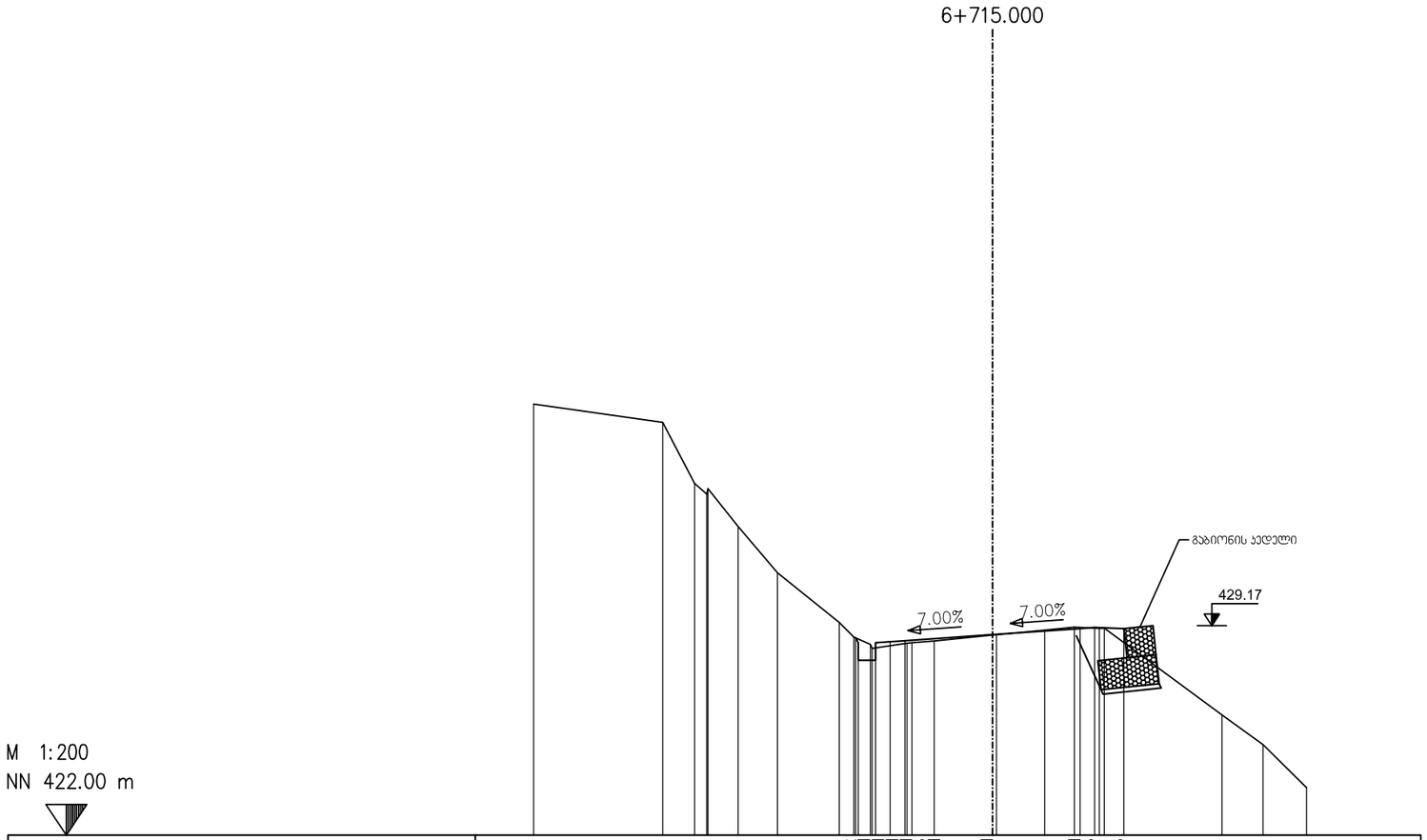
6+715.000
7.00%
7.00%
429.17
M 1:200
NN 422.00 m

| | | |

M 1:200
NN 422.00 m

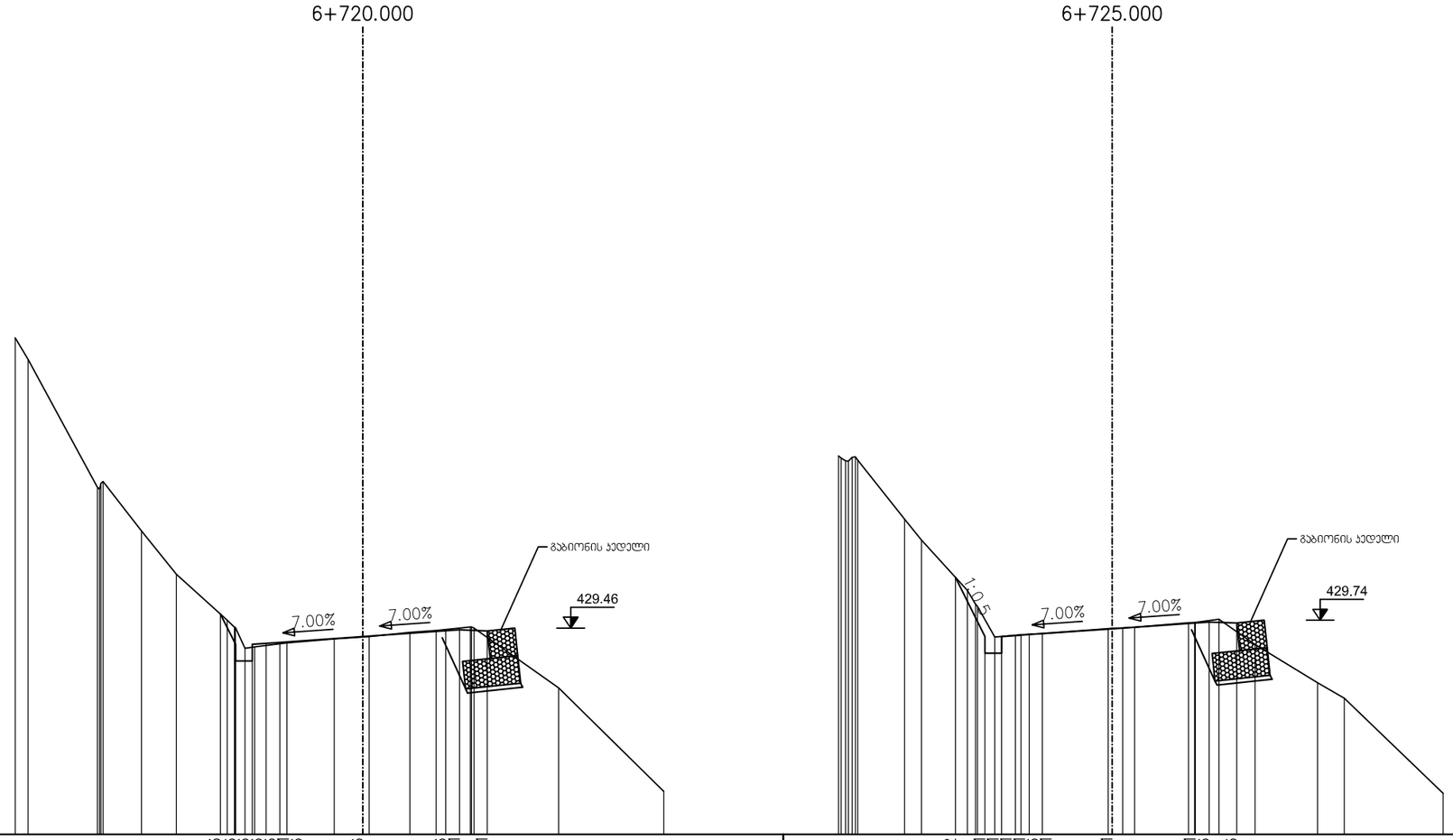

საპროექტო დონე	5.148 429.963 4.600 428.866 4.600 428.266 4.000 428.266 4.000 428.866 3.500 428.901 3.000 428.936 0.000 429.146 3.000 429.356 3.500 429.391 4.500 429.351	5.670 431.292 4.600 429.151 4.600 428.551 4.000 428.551 4.000 429.151 3.500 429.186 3.000 429.221 0.000 429.431 3.000 429.641 3.500 429.676 4.500 429.636
არსებული დონე	12.563 439.948 12.098 439.163 9.596 434.540 9.513 434.471 9.463 434.683 9.386 434.756 8.004 432.970 6.743 431.397 4.902 429.742 4.641 429.491 4.603 429.475 4.261 428.722 3.911 428.778 2.745 428.920 1.029 429.062 0.000 429.135 0.226 429.152 1.699 429.299 2.648 429.368 3.886 429.494 3.928 429.499 4.026 429.455 7.078 427.294 10.879 423.554	9.892 435.673 9.801 435.602 9.641 435.502 9.537 435.491 9.397 435.626 9.278 435.642 7.504 433.390 6.891 432.638 5.238 430.815 4.937 430.318 4.868 430.243 4.243 429.129 3.293 429.220 2.522 429.256 0.145 429.438 0.000 429.445 0.778 429.464 0.607 429.489 2.757 429.648 2.977 429.653 3.857 429.773 5.161 428.860 7.423 427.477 8.386 426.922 11.960 423.482

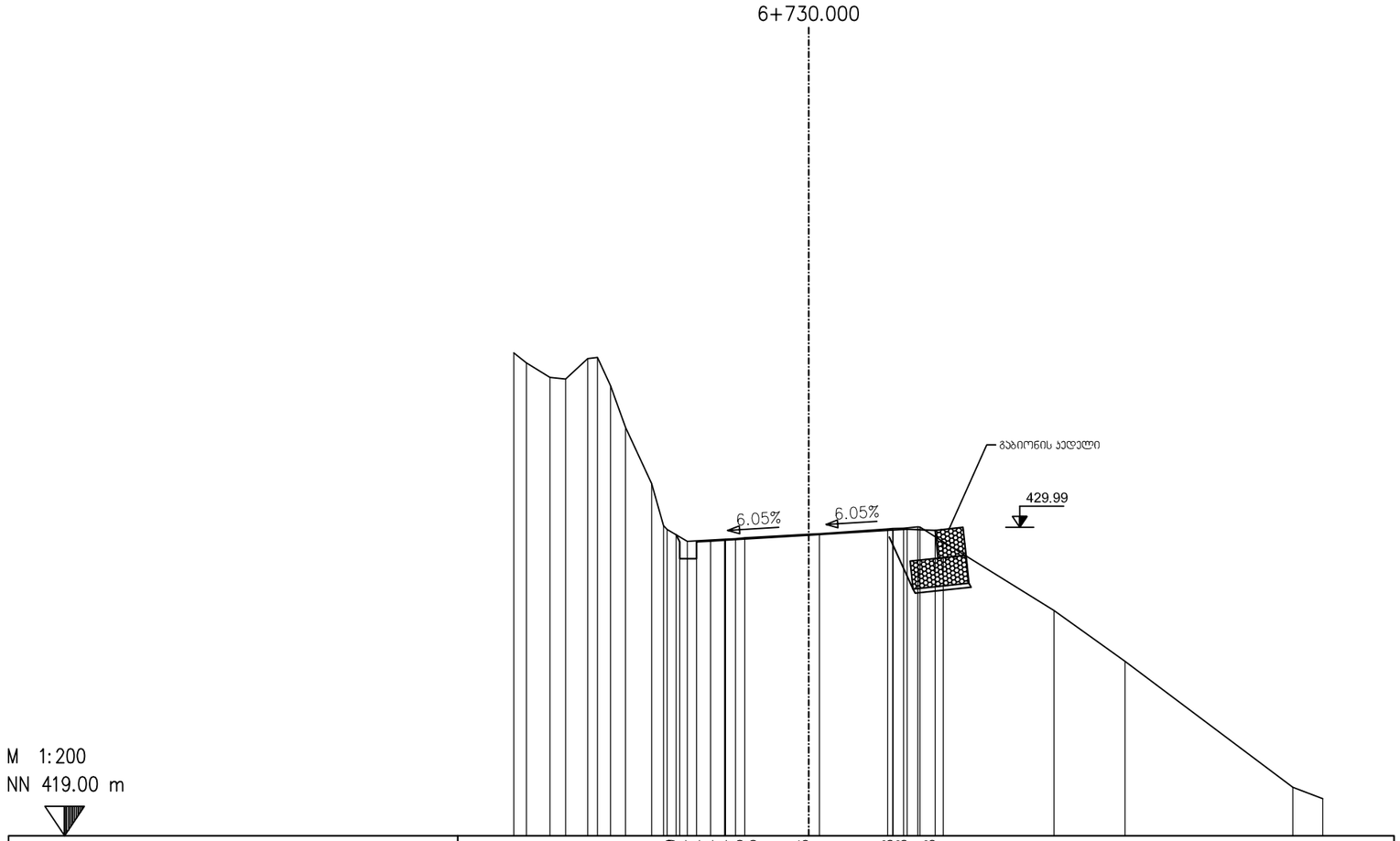
6+730.000
6.05%
6.05%
გაბიონის კედელი
429.99
M 1:200
NN 419.00 m

| | | |

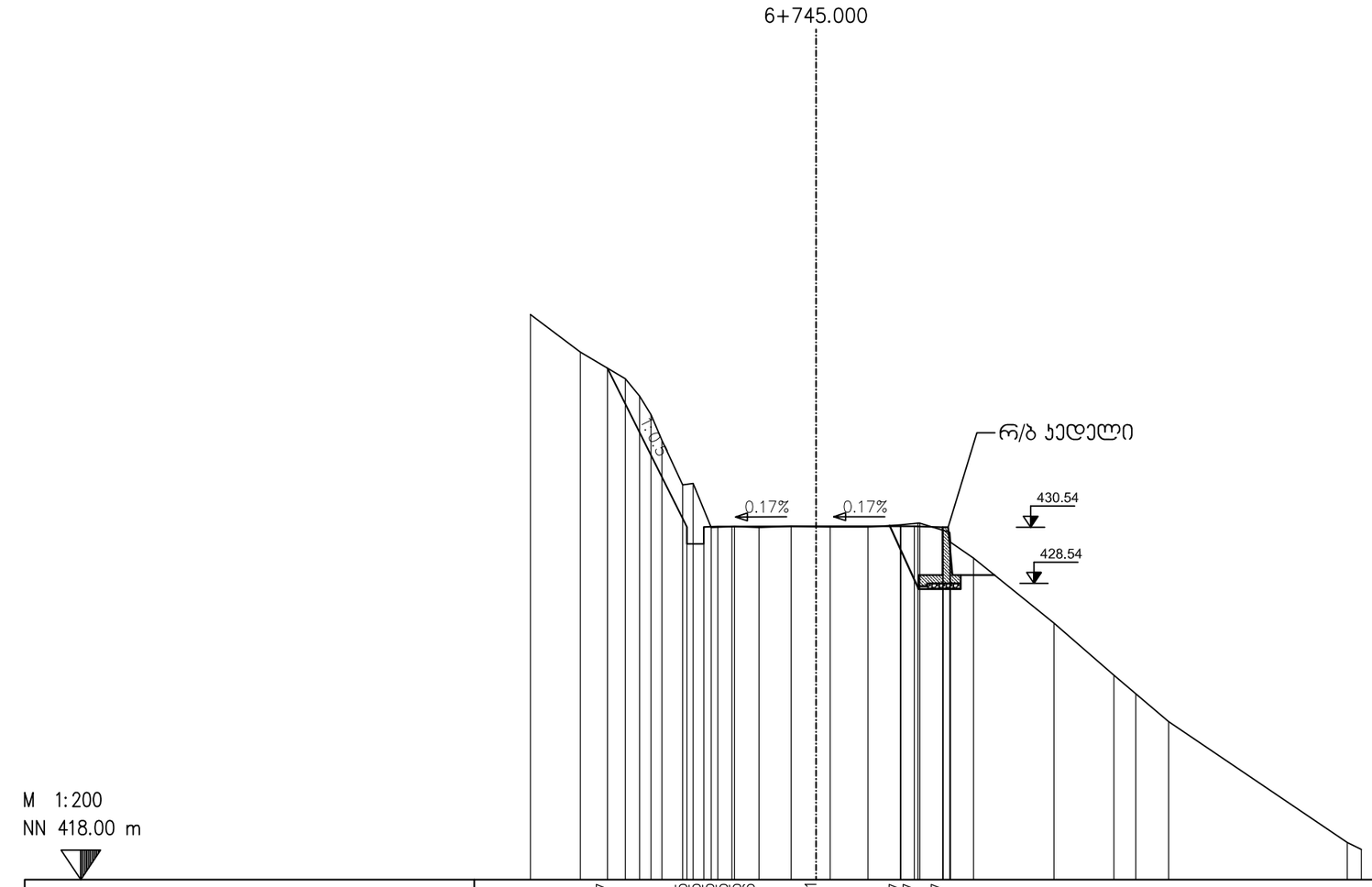

საპროექტო დონე	7.426 436.197 4.600 430.545 4.000 430.945 4.000 430.945 4.000 430.945 3.500 430.565 3.000 430.566 0.000 430.571 3.000 430.577 3.500 430.577 4.500 430.537
არსებული დონე	10.171 438.110 8.389 436.769 6.790 435.820 6.779 435.204 5.879 434.546 5.487 433.630 4.753 432.049 4.379 432.098 3.734 430.527 2.901 430.564 2.031 430.528 0.890 430.570 0.000 430.555 0.500 430.546 1.846 430.546 3.014 430.624 3.624 430.682 3.690 430.684 4.517 430.427 4.760 430.351 4.782 430.005 5.609 429.440 8.467 427.123 10.601 425.277 11.377 424.615 12.549 423.625 18.907 419.319 19.406 419.073

					BT CONSULT კონსულტანტი: საპროექტო-საკონსულტაციო კომპანია შ.პ.ს. ბითი, კვერნაძის ქ. №35, თბილისი 0171, საქართველო		დაამტკიცა თარიღი
					დაპროექტა	დახაზა	
					შეამოწმა	თარიღი	
განიხ.	ცვლილებები	ვინ	დაამტკიცა	თარიღი			

შიდასახელმწიფოებრივი მნიშვნელობის "ბათუმი (ანგისა) -ახალციხის" საავტომობილო გზის კმ 58+000 - კმ 68+000 მონაკვეთის რეაბილიტაციის პროექტი

საქართველოს რეგიონული განვითარებისა და ინფრასტრუქტურის სამინისტრო
საქართველოს საავტომობილო გზების დეპარტამენტი

საყრდენი ნაგებობების განივი პროფილები

მასშტაბი 1:200

ნახაზის ორიგინალური ზომა A3 (297 x 420)

ნახაზი WCS - CL100 - 196-33

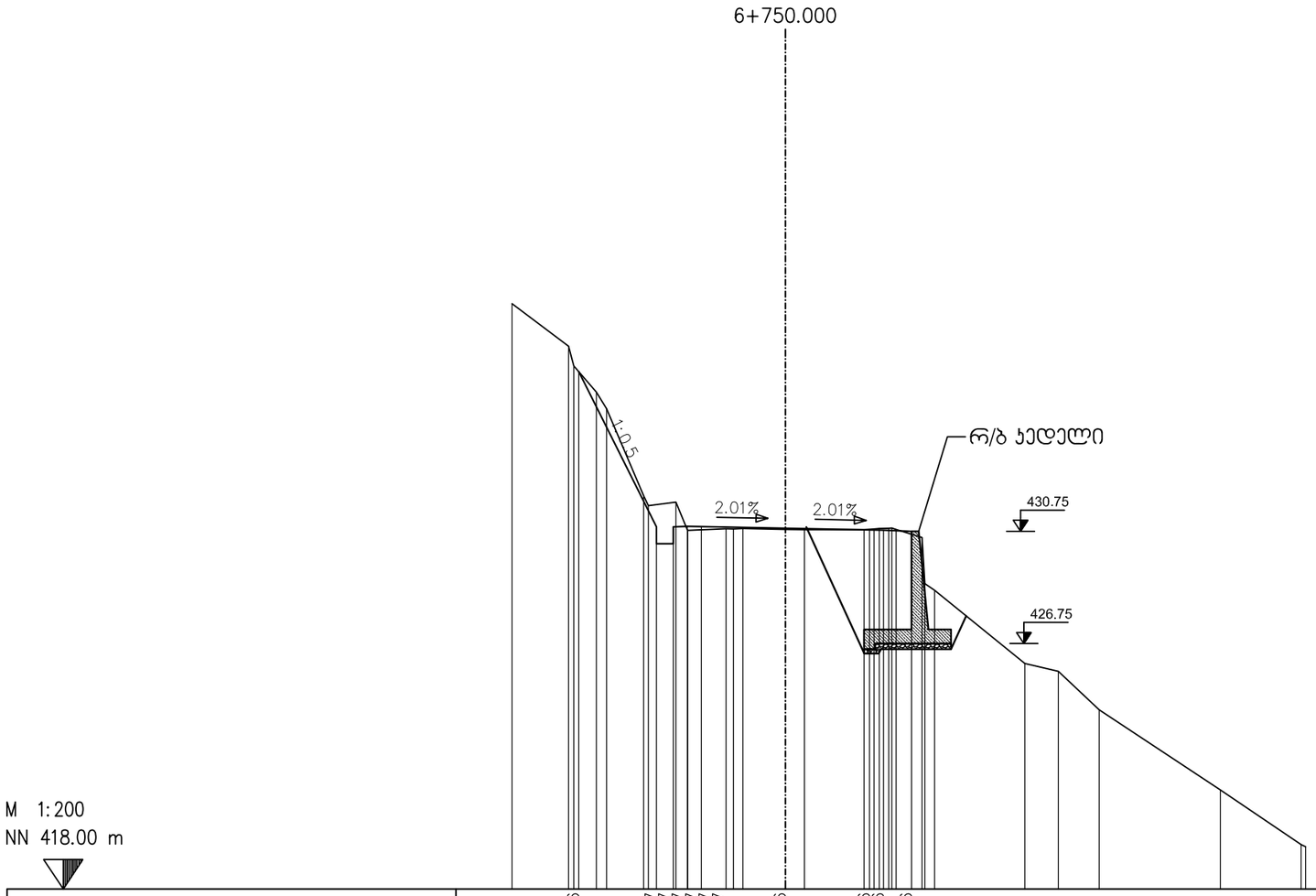
6+750.000
1:0.5
2.01%
2.01%
რ/ბ ჯედელი
430.75
426.75
M 1:200
NN 418.00 m

| | | |

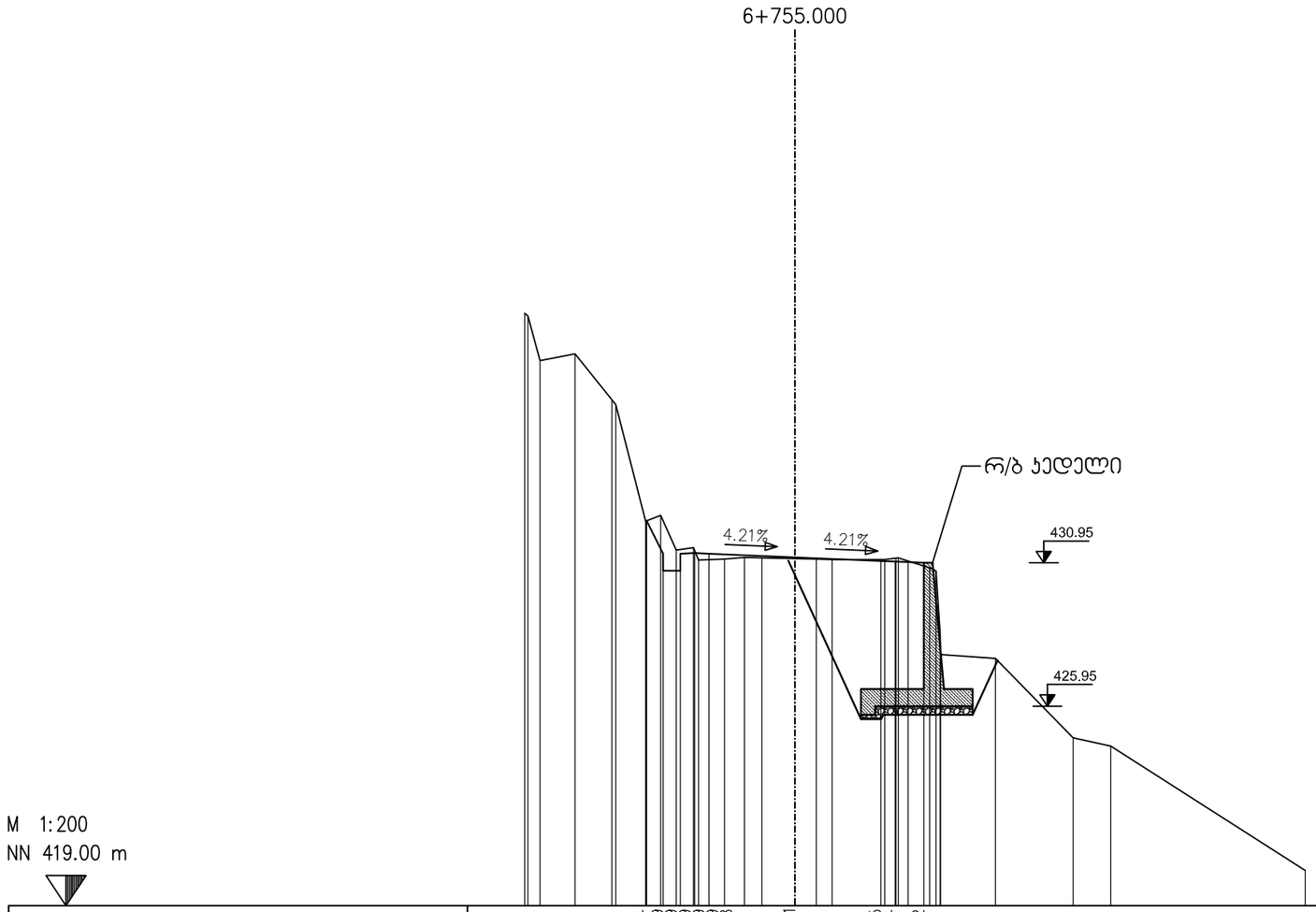

საპროექტო დონე	432.414 431.269 430.669 430.669 431.269 431.289 431.268 431.141 431.015 430.994 430.952
	5.172 4.600 4.600 4.000 4.000 3.500 3.000 0.000 3.000 3.500 4.500
არსებული დონე	439.645 439.558 437.998 438.230 436.631 436.462 432.399 432.605 431.393 431.475 431.042 431.080 431.138 431.120 431.098 431.083 431.063 431.058 431.115 431.124 431.008 430.773 430.664 428.494 427.750 427.618 424.848 424.557 420.222
	9.424 9.369 8.888 7.673 6.386 6.246 5.209 4.683 4.136 3.542 3.365 2.455 1.760 1.153 0.000 0.742 1.299 3.135 3.522 3.603 3.947 4.702 4.923 5.660 5.078 6.997 9.700 11.016 17.801

					BT CONSULT პონსულტანტი: საპროექტო-საკონსულტაციო კომპანია შ.პ.ს. ბითი, კვერნაძის ქ. №35, თბილისი 0171, საქართველო		დაამტკიცა თარიღი
განიხ.	ცვლილებები	ვინ	დაამტკიცა	თარიღი	დაპროექტა	დახატა	
					შეამოწმა	თარიღი	

შიდასახელმწიფოებრივი მნიშვნელობის "ბათუმი (ანგისა) -ახალციხის" საავტომობილო გზის კმ 58+000 - კმ 68+000 მონაკვეთის რეაბილიტაციის პროექტი

საქართველოს რეგიონული განვითარებისა და ინფრასტრუქტურის სამინისტრო
საქართველოს საავტომობილო გზების დეპარტამენტი

საყრდენი ნაგებობების განივი პროფილები

მასშტაბი 1:200

ნახაზის ორიგინალური ზომა A3 (297 x 420)

ნახაზი WCS - CL100 - 196-35

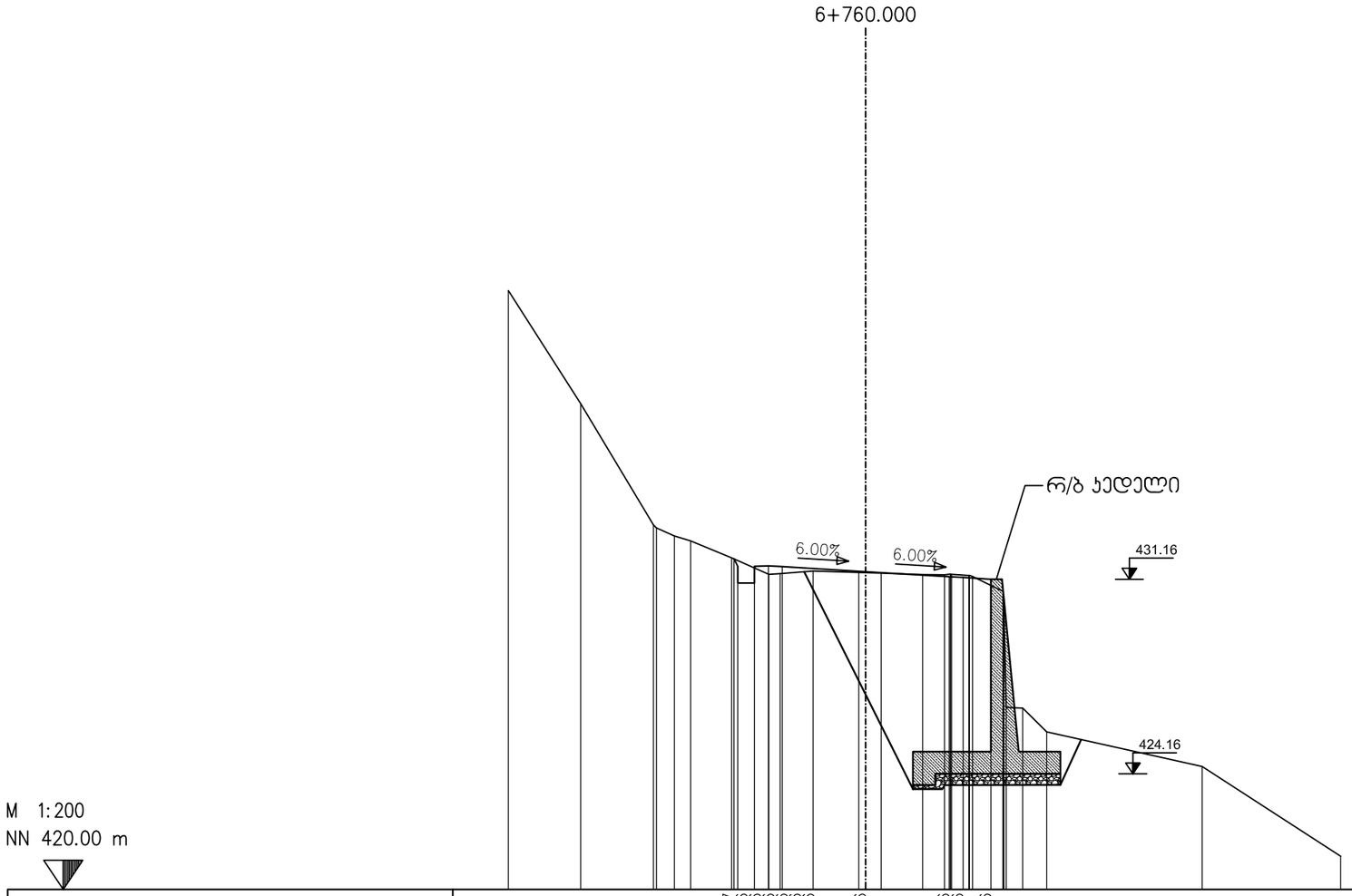

საპროექტო დონე	4.735 431.887 4.600 431.616 4.600 431.016 4.000 431.016 4.000 431.616 3.500 431.636 3.000 431.606 0.000 431.426 3.000 431.246 3.500 431.216 4.500 431.156
არსებული დონე	12.847 441.536 10.243 437.466 7.633 433.113 7.519 432.995 7.875 432.706 6.293 432.592 4.817 431.923 3.486 431.331 3.074 431.354 1.886 431.450 0.245 431.395 0.000 431.389 0.534 431.376 2.047 431.318 2.838 431.313 3.050 431.343 3.089 431.333 3.719 431.291 3.843 431.254 4.970 430.777 5.056 430.679 5.642 426.590 6.506 425.683 12.094 424.420 17.077 421.196

					BT CONSULT პონსულტანტი: საპროექტო-საპონსულტაციო პომპანია შ.პ.ს. ბითი, პვერნაძის ქ. №35, თბილისი 0171, საქართველო		
განიხ.	ცვლილებები	ვინ	დაამტკიცა	თარიღი	დაპროექტა	დახაზა	
					შეამოწმა	თარიღი	

დაამტკიცა
თარიღი

შიდასახელმწიფოებრივი მნიშვნელობის "ბათუმი (ანგისა) -ახალციხის" საავტომობილო გზის კმ 58+000 - კმ 68+000 მონაკვეთის რეაბილიტაციის პროექტი

საქართველოს რეგიონული განვითარებისა და ინფრასტრუქტურის სამინისტრო
საქართველოს საავტომობილო გზების დეპარტამენტი

საყრდენი ნაგებობების განივი პროფილები

მასშტაბი 1:200

ნახაზის ორიგინალური ზომა A3 (297 x 420)

ნახაზი WCS - CL100 - 196-36

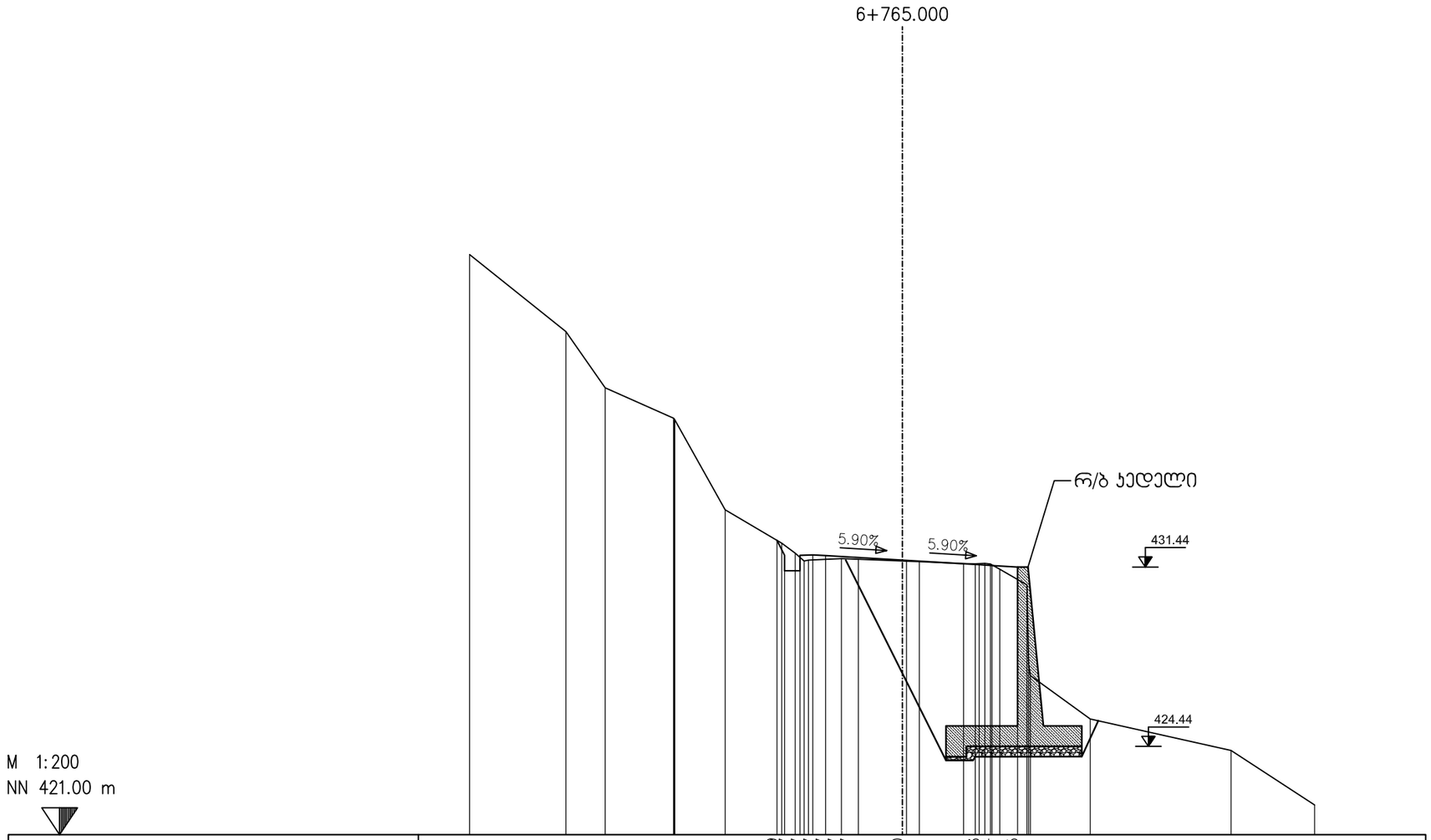

საპროექტო დონე	4.891 4.600 4.600 4.000 4.000 3.500 3.000 0.000 3.000 3.500 4.500 432.479 431.897 431.297 431.297 431.897 431.917 431.887 431.710 431.533 431.504 431.445
არსებული დონე	16.889 13.135 11.598 8.930 8.905 8.895 8.891 6.920 4.707 4.184 3.835 3.663 2.383 1.719 0.000 0.160 0.662 2.389 2.848 3.218 3.440 3.803 4.857 4.928 4.994 7.336 12.832 16.091 443.636 440.625 438.437 437.249 437.226 437.205 437.202 433.673 432.370 431.979 431.678 431.710 431.774 431.744 431.679 431.673 431.652 431.577 431.569 431.584 431.560 431.359 430.744 427.652 427.210 425.516 424.290 422.162

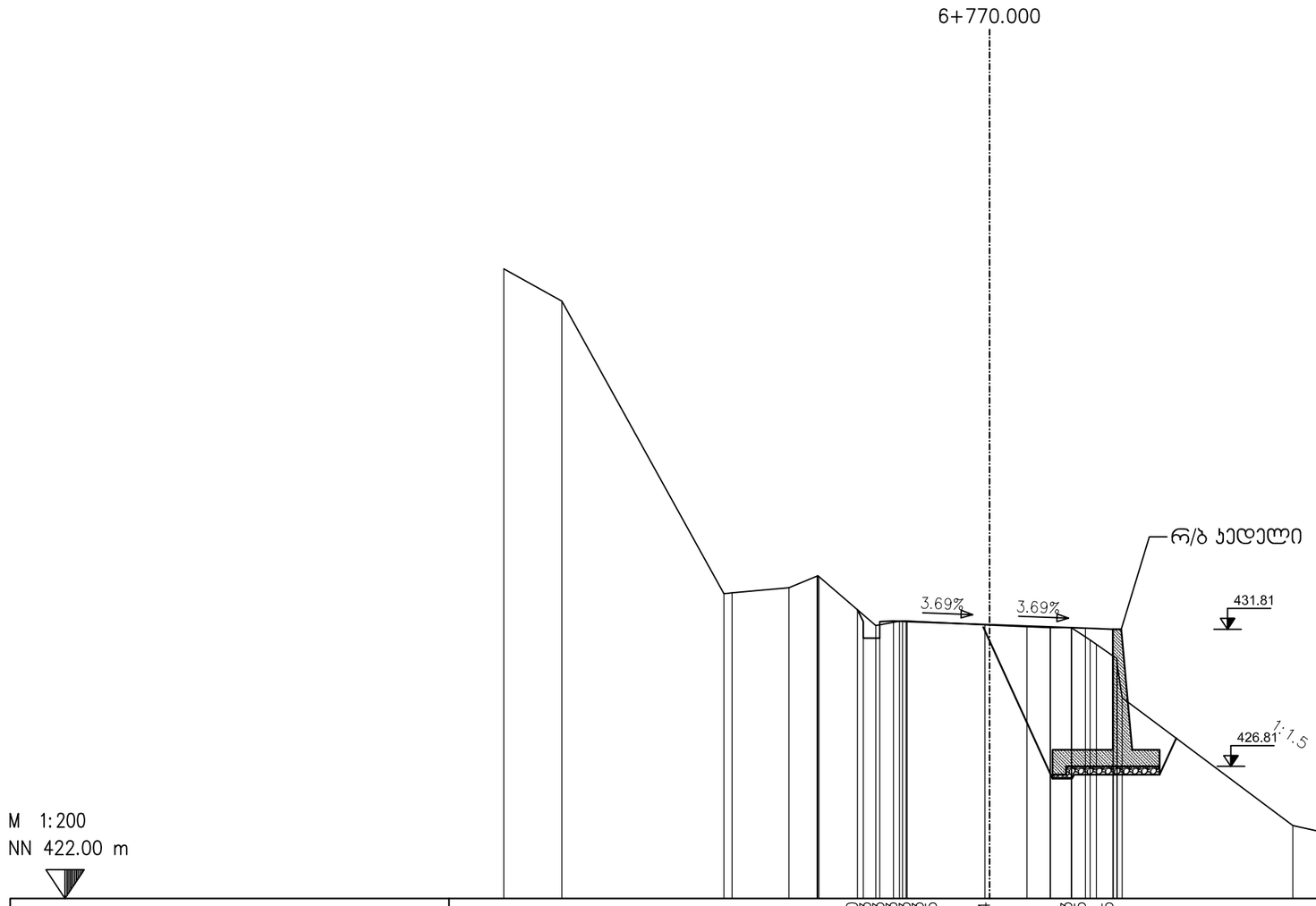
6+770.000
რ/ბ ჯიდელი
3.69%
3.69%
431.81
426.81
1:1.5
M 1:200
NN 422.00 m

| | | |

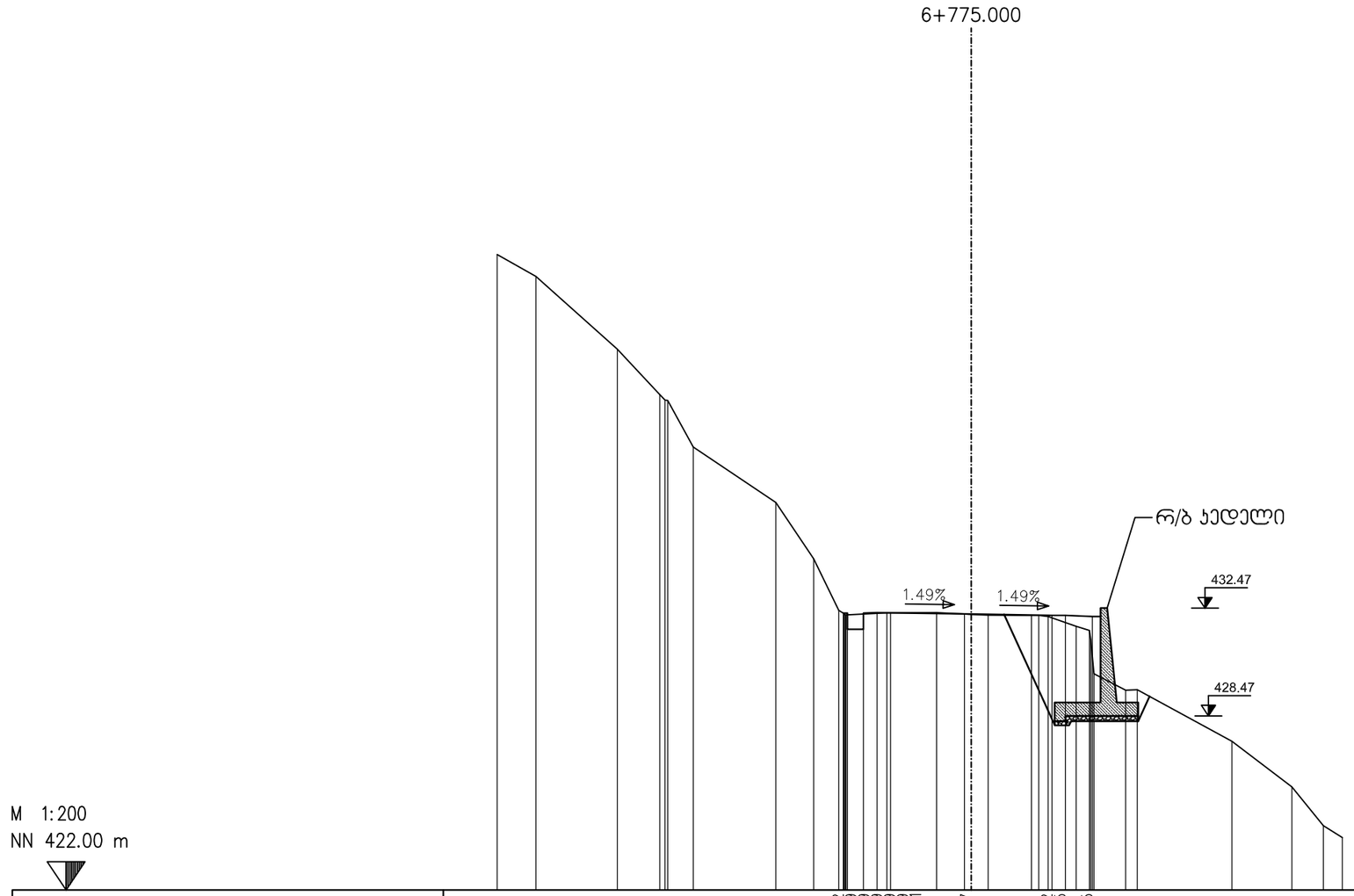

საპროექტო დონე	4.753 432.282 4.600 432.279 4.600 431.679 4.000 431.679 4.000 432.279 3.500 432.299 3.000 432.291 0.000 432.247 3.000 432.202 3.500 432.195 4.500 432.155
არსებული დონე	17.603 445.590 16.163 444.780 13.135 442.080 11.567 440.391 11.372 440.194 11.270 440.178 10.318 438.448 7.259 436.388 5.846 434.295 4.915 432.388 4.713 432.266 4.669 432.204 4.624 432.210 4.645 432.213 3.129 432.292 1.288 432.299 0.251 432.247 0.000 432.235 0.628 432.206 2.235 432.198 2.509 432.200 2.853 432.157 3.895 431.788 4.383 431.636 4.438 431.300 4.554 430.031 5.732 429.424 6.167 429.442 9.682 427.528 11.904 425.835 13.074 424.393 13.774 423.953

					პროექტანტი: საპროექტო-საკონსულტაციო კომპანია შ.პ.ს. ბითი, კვერნაძის ქ. №35, თბილისი 0171, საქართველო		დაამტკიცა თარიღი
განიხ.	ცვლილებები	ვინ	დაამტკიცა	თარიღი	დაპროექტა	დახაზა	
					შეამოწმა	თარიღი	

შიდასახელმწიფოებრივი მნიშვნელობის "ბათუმი (ანგისა) -ახალციხის" საავტომობილო გზის კმ 58+000 - კმ 68+000 მონაკვეთის რეაბილიტაციის პროექტი

საქართველოს რეგიონული განვითარებისა და ინფრასტრუქტურის სამინისტრო
საქართველოს საავტომობილო გზების დეპარტამენტი

საყრდენი ნაგებობების განივი პროფილები

მასშტაბი 1:200

ნახაზის ორიგინალური ზომა A3 (297 x 420)

ნახაზი WCS - CL100 - 196-39

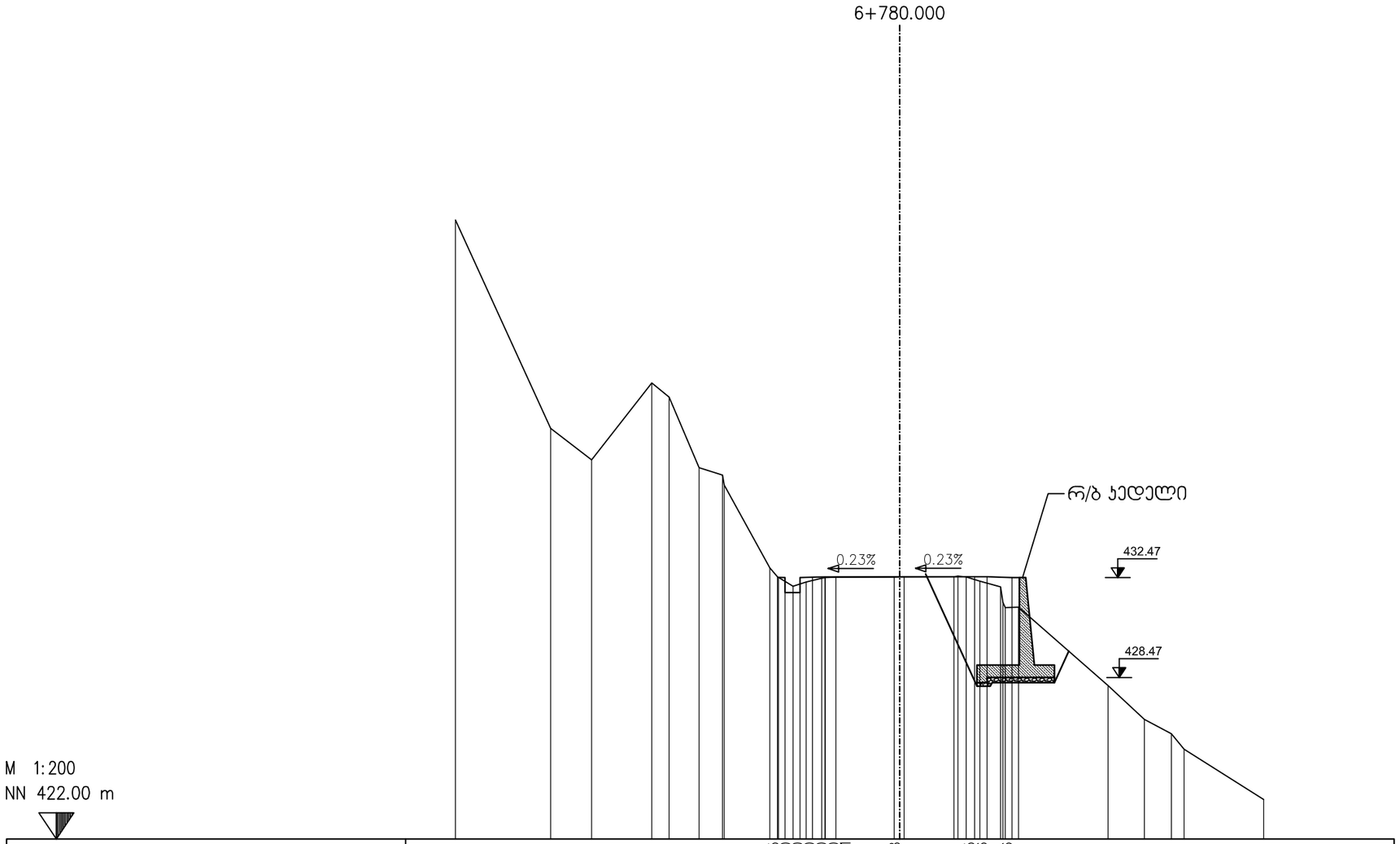
6+780.000
რ/ბ ჯიდეული
0.23%
0.23%
432.47
428.47
M 1:200
NN 422.00 m

| | | |

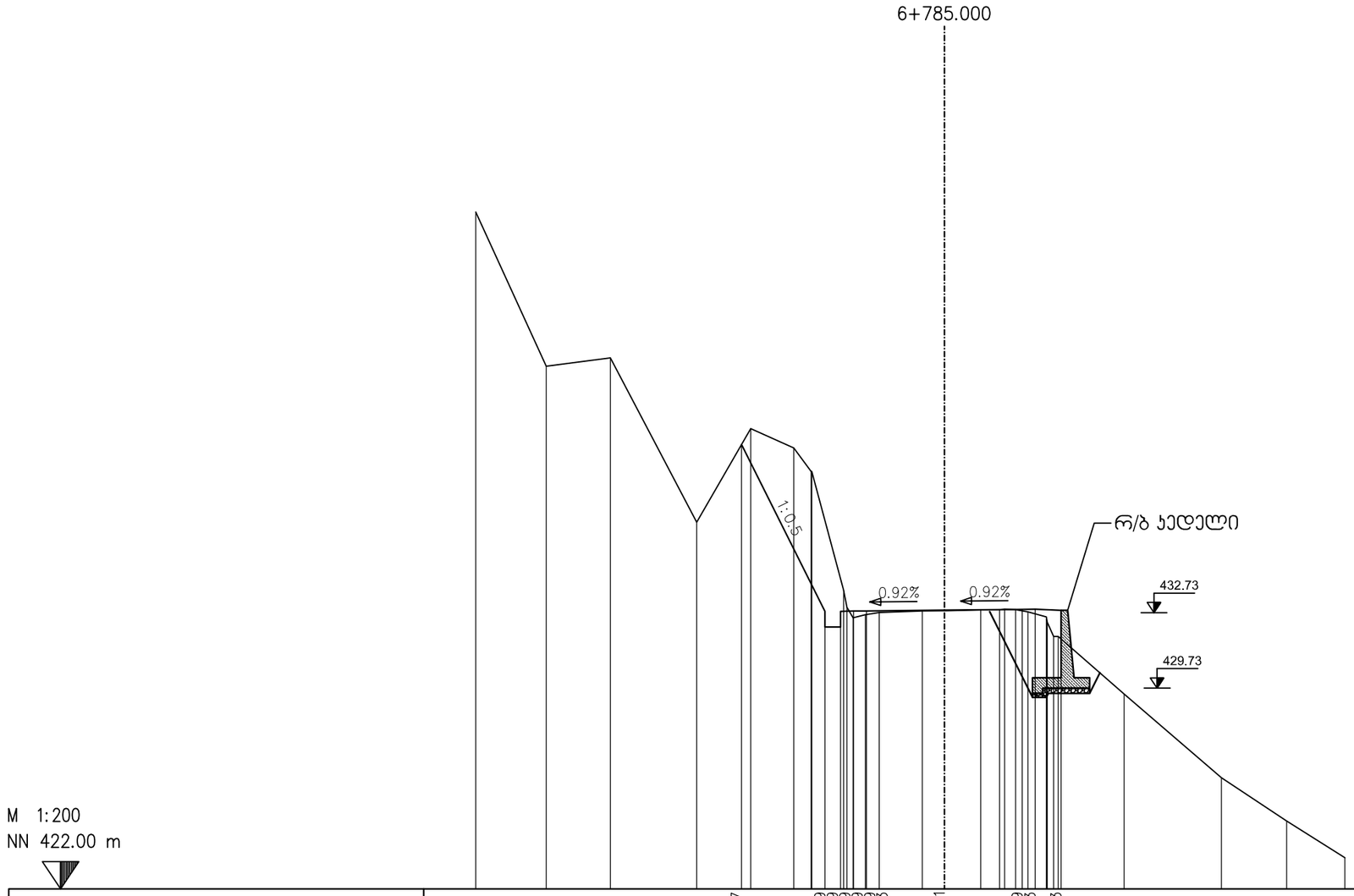
6+785.000
1:0.5
0.92%
0.92%
რ/ბ ჯედელი
432.73
429.73
M 1:200
NN 422.00 m

| | | |

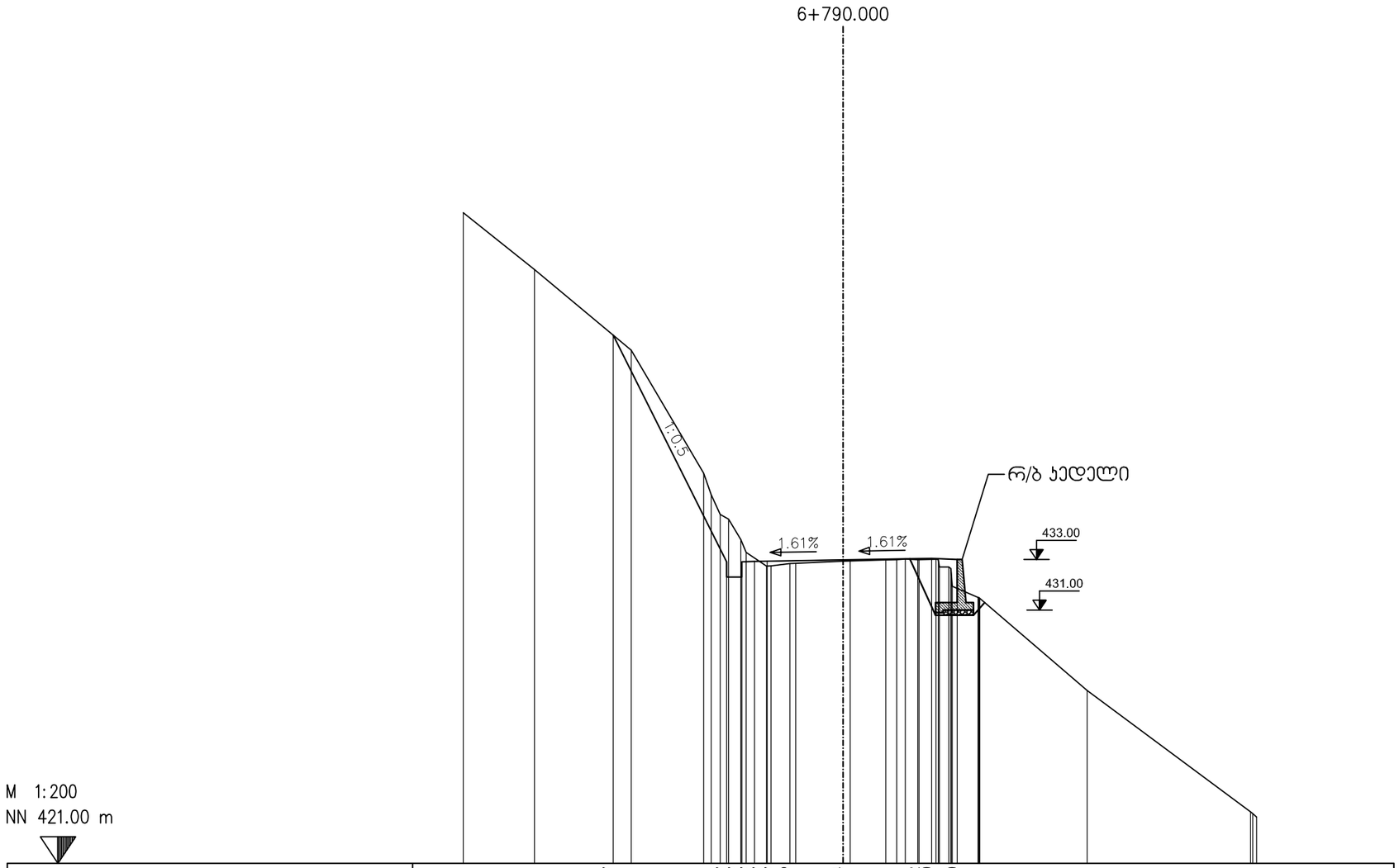
6+790.000
1:0.5
1.61%
1.61%
რ/ბ ჯიდელი
433.00
431.00
M 1:200
NN 421.00 m

| | | |

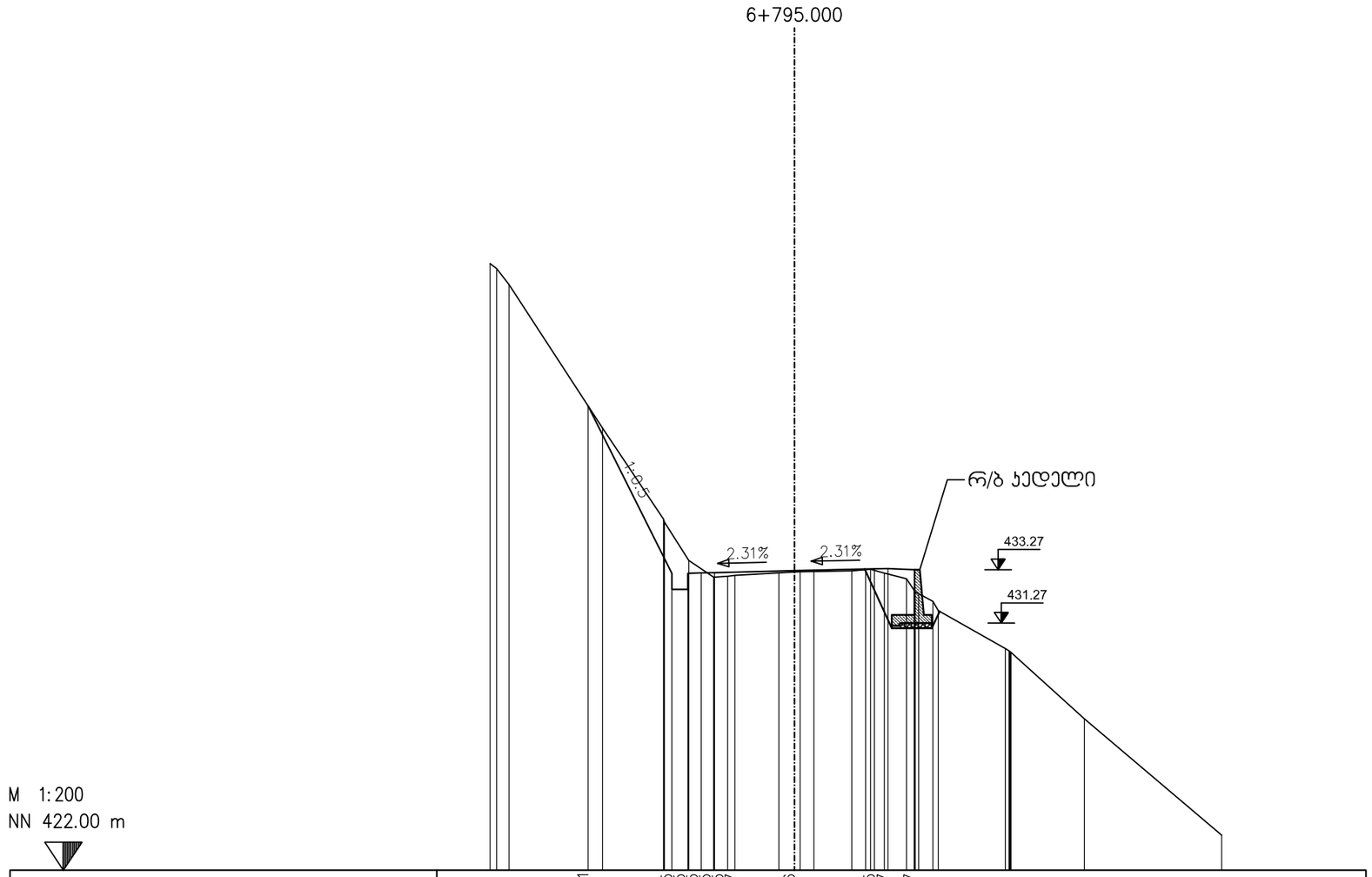
6+795.000
1:0.5
2.31%
2.31%
რ/ბ კედელი
433.27
431.27
M 1:200
NN 422.00 m

| | | |

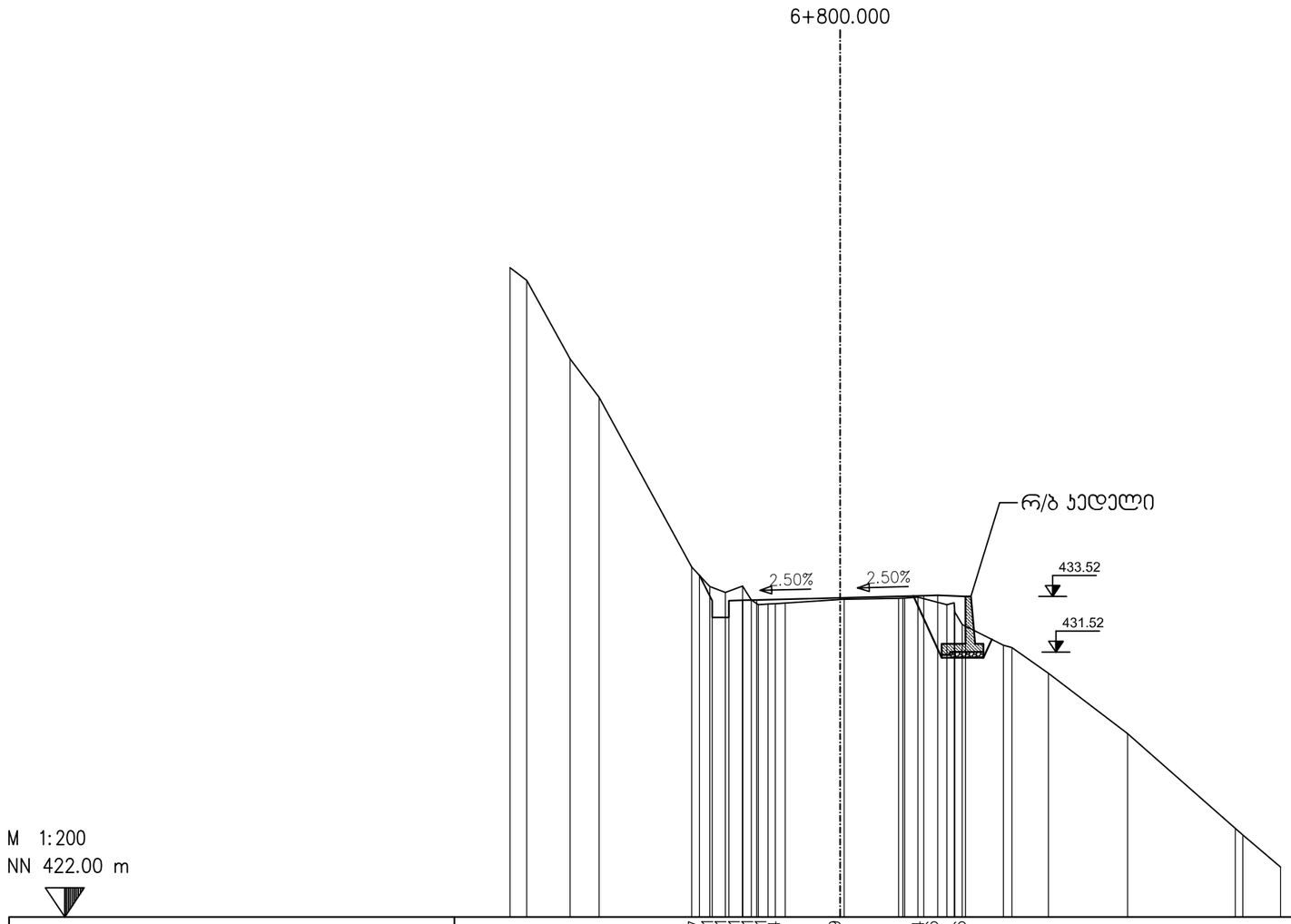
6+800.000
რ/ბ ჯედელი
2.50%
2.50%
433.52
431.52
M 1:200
NN 422.00 m

| | | |

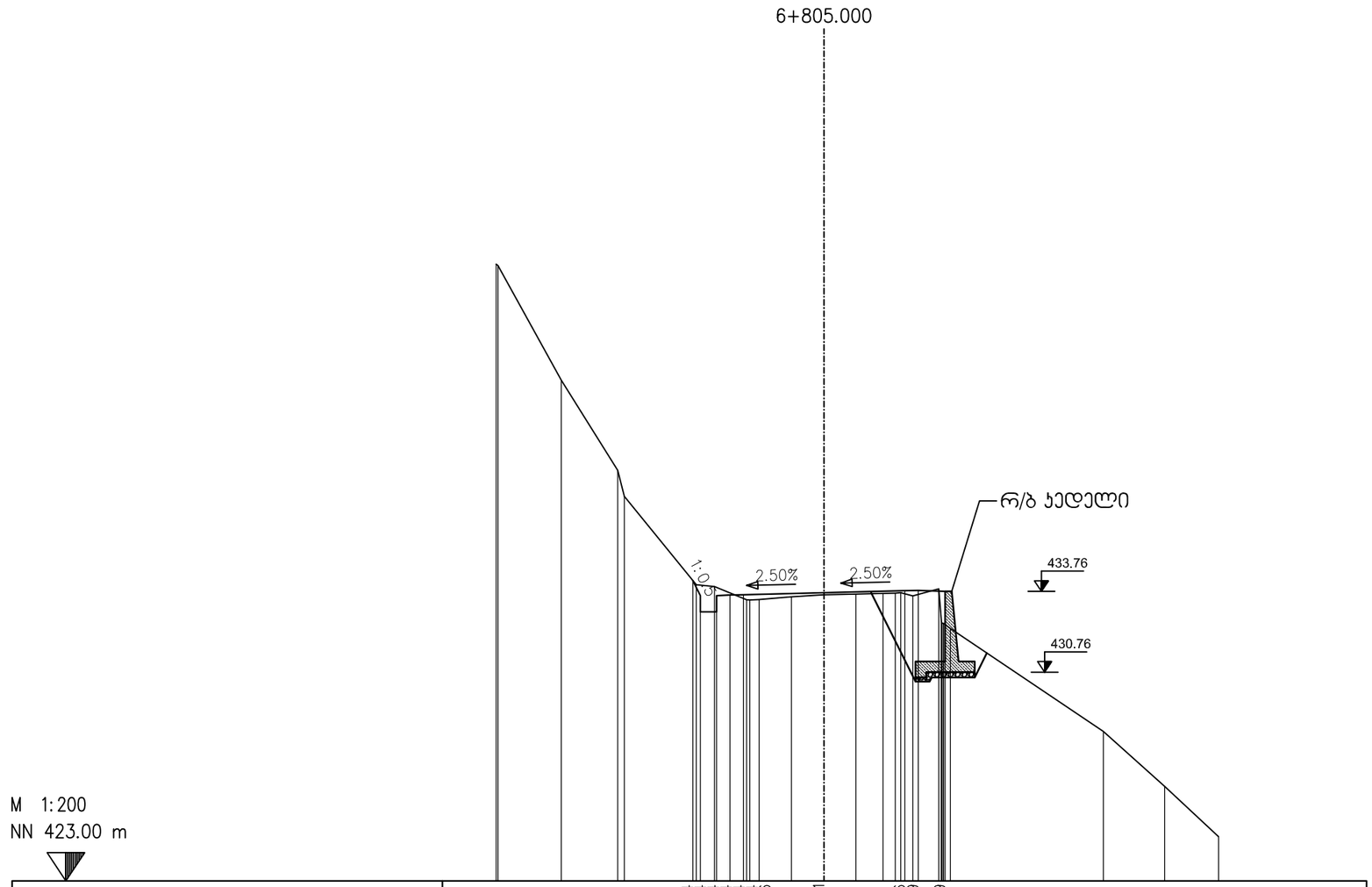

საპროექტო დონე	4.880 434.164 4.600 433.604 4.600 433.004 4.000 433.004 4.000 433.604 3.500 433.624 3.000 433.636 0.000 433.711 3.000 433.786 3.500 433.799 4.500 433.759
არსებული დონე	12.193 445.923 12.127 445.873 9.776 441.610 7.675 438.256 7.426 437.289 4.751 434.005 4.076 433.944 2.878 433.448 2.759 433.442 2.411 433.455 1.215 433.559 0.000 433.636 0.038 433.638 1.181 433.661 2.188 433.690 2.621 433.696 2.884 433.702 3.300 433.594 4.267 433.857 4.363 432.613 4.373 432.597 4.428 432.569 4.440 432.566 4.699 432.382 10.389 428.558 12.668 426.513 14.675 424.640

					BT CONSULT კონსულტანტი: საპროექტო-საკონსულტაციო კომპანია შ.პ.ს. ბითი, კვერნაძის ქ. №35, თბილისი 0171, საქართველო		დაამტკიცა თარიღი
განიხ.	ცვლილებები	ვინ	დაამტკიცა	თარიღი	დაპროექტა	დახაზა	
					შეამოწმა	თარიღი	

შიდასახელმწიფოებრივი მნიშვნელობის "ბათუმი (ანგისა) -ახალციხის" საავტომობილო გზის კმ 58+000 - კმ 68+000 მონაკვეთის რეაბილიტაციის პროექტი

საქართველოს რეგიონული განვითარებისა და ინფრასტრუქტურის სამინისტრო
საქართველოს საავტომობილო გზების დეპარტამენტი

საყრდენი ნაგებობების განივი პროფილები

მასშტაბი 1:200

ნახაზის ორიგინალური ზომა A3 (297 x 420)

ნახაზი WCS - CL100 - 196-45

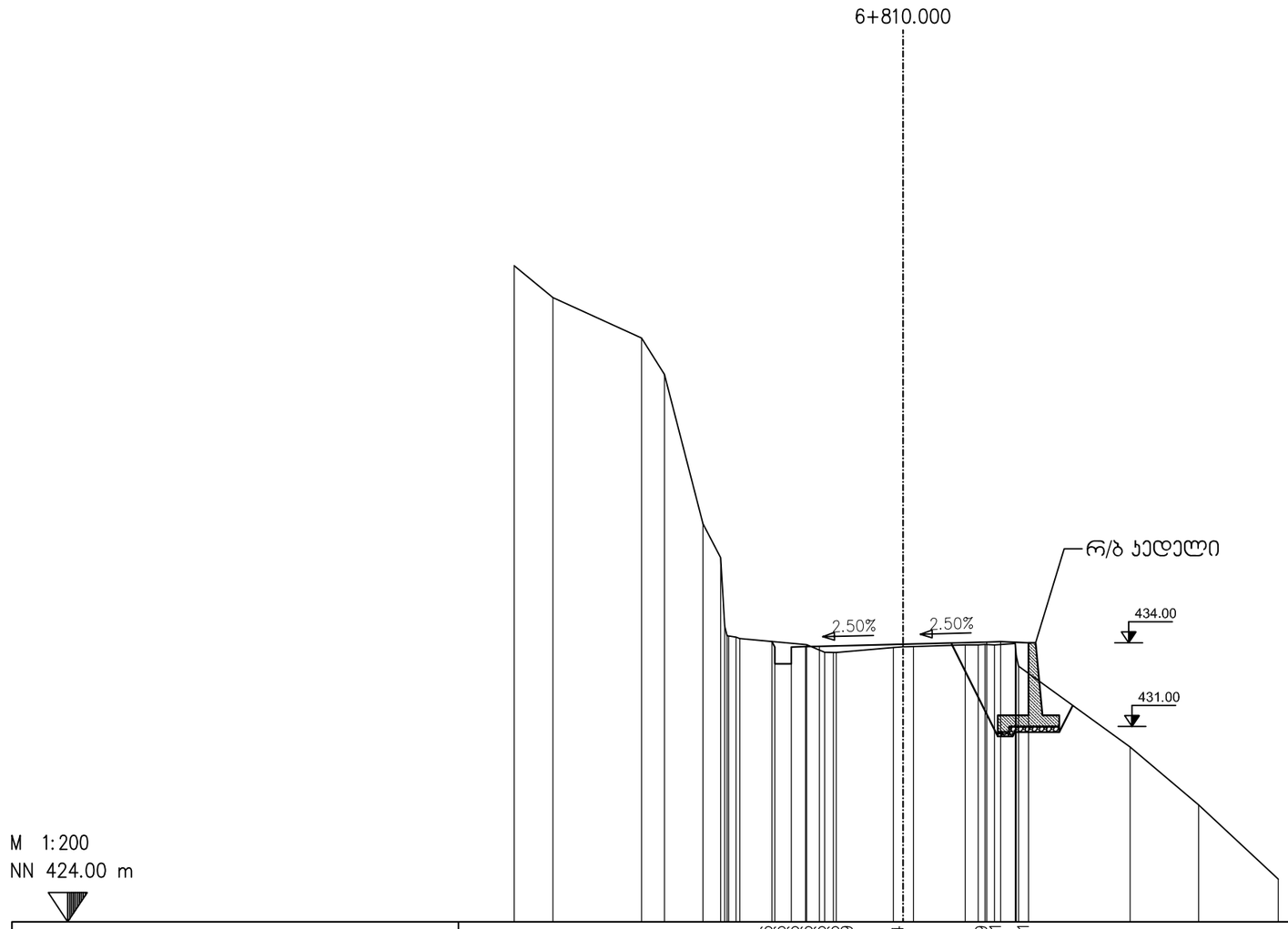
6+810.000
რ/ბ ჯიდელი
2.50%
2.50%
434.00
431.00
M 1:200
NN 424.00 m

| | | |

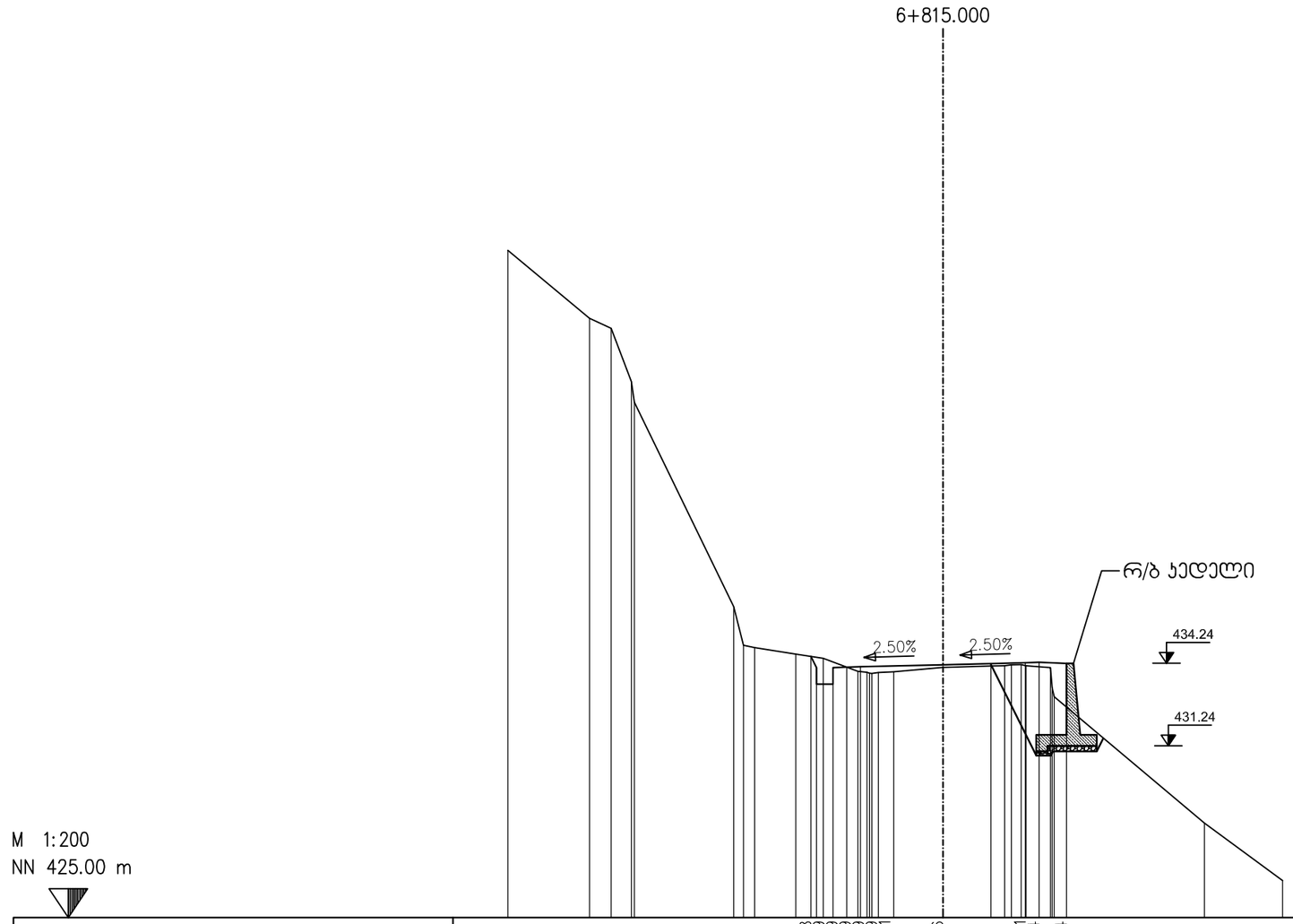

საპროექტო დონე	4.805 434.498 4.600 434.089 4.600 433.489 4.000 433.489 4.000 434.089 3.500 434.109 3.000 434.121 0.000 434.196 3.000 434.271 3.500 434.284 4.500 434.244
არსებული დონე	15.841 449.270 12.865 446.798 12.076 446.439 11.340 444.497 11.231 443.746 7.619 436.306 7.266 434.906 6.855 434.818 5.360 434.583 4.362 434.430 3.994 433.953 2.763 433.923 2.674 433.886 2.586 433.882 2.352 433.909 1.792 433.936 0.000 434.095 0.073 434.101 1.749 434.151 2.243 434.161 2.494 434.193 2.847 434.198 3.021 434.161 3.916 434.090 3.977 433.371 4.052 433.030 9.515 428.435 12.364 426.345

					პროექტანტი: საპროექტო-საკონსულტაციო კომპანია შ.პ.ს. ბითი, კვერნაძის ქ. №35, თბილისი 0171, საქართველო		
გან.ნ.	ცვლილებები	ვინ	დაამტკიცა	თარიღი	დაპროექტა	დახაზა	
					შეამოწმა	თარიღი	

დაამტკიცა
თარიღი

შიდასახელმწიფოებრივი მნიშვნელობის "ბათუმი (ანგისა) -ახალციხის" საავტომობილო გზის კმ 58+000 - კმ 68+000 მონაკვეთის რეაბილიტაციის პროექტი

საქართველოს რეგიონული განვითარებისა და ინფრასტრუქტურის სამინისტრო
საქართველოს საავტომობილო გზების დეპარტამენტი

საყრდენი ნაგებობების განივი პროფილები

მასშტაბი 1:200

ნახაზის ორიგინალური ზომა A3 (297 x 420)

ნახაზი WCS - CL100 - 196-47

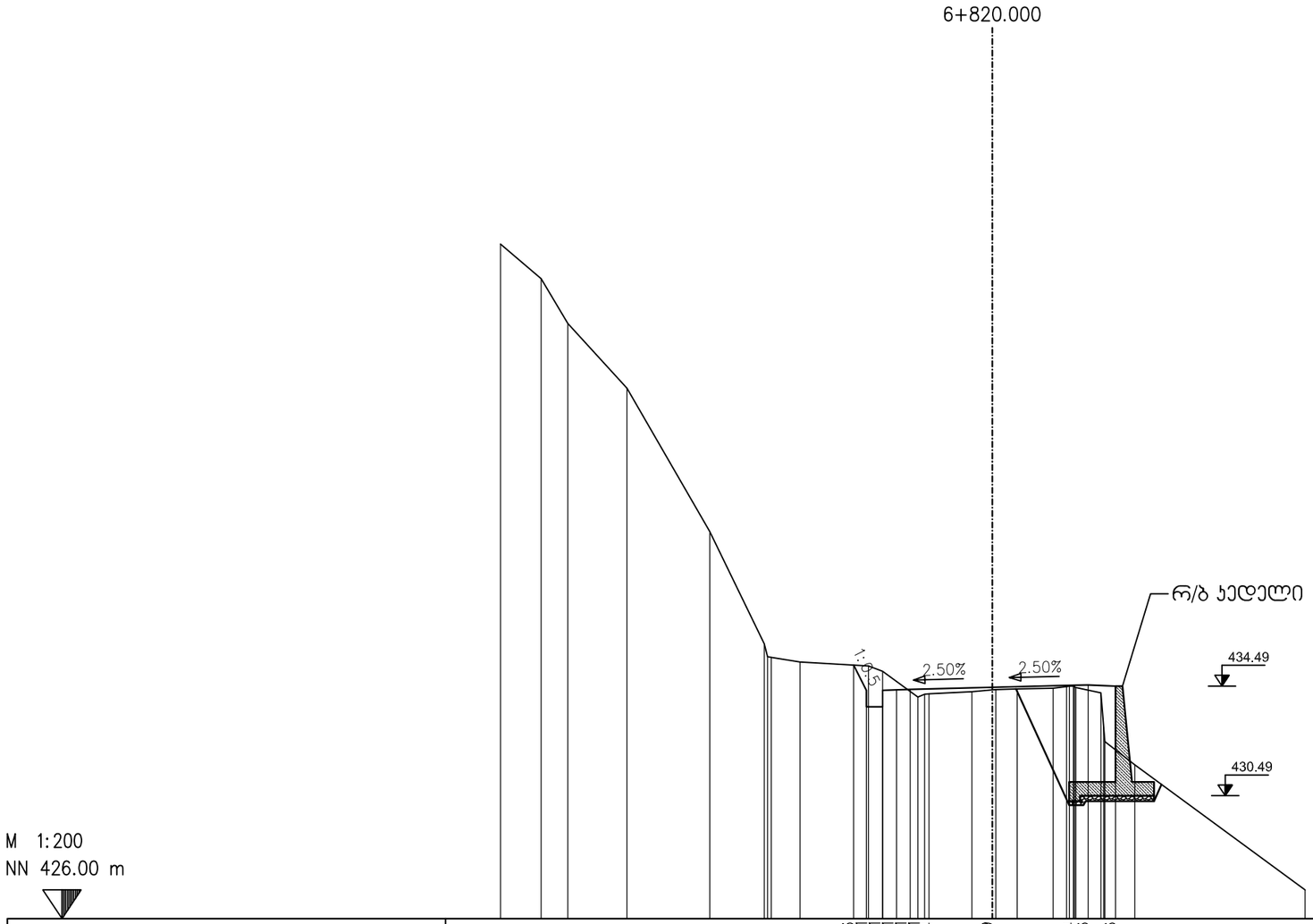
6+820.000
რ/ბ კედელი
434.49
430.49
1:0.5
2.50%
2.50%
M 1:200
NN 426.00 m

| | | |

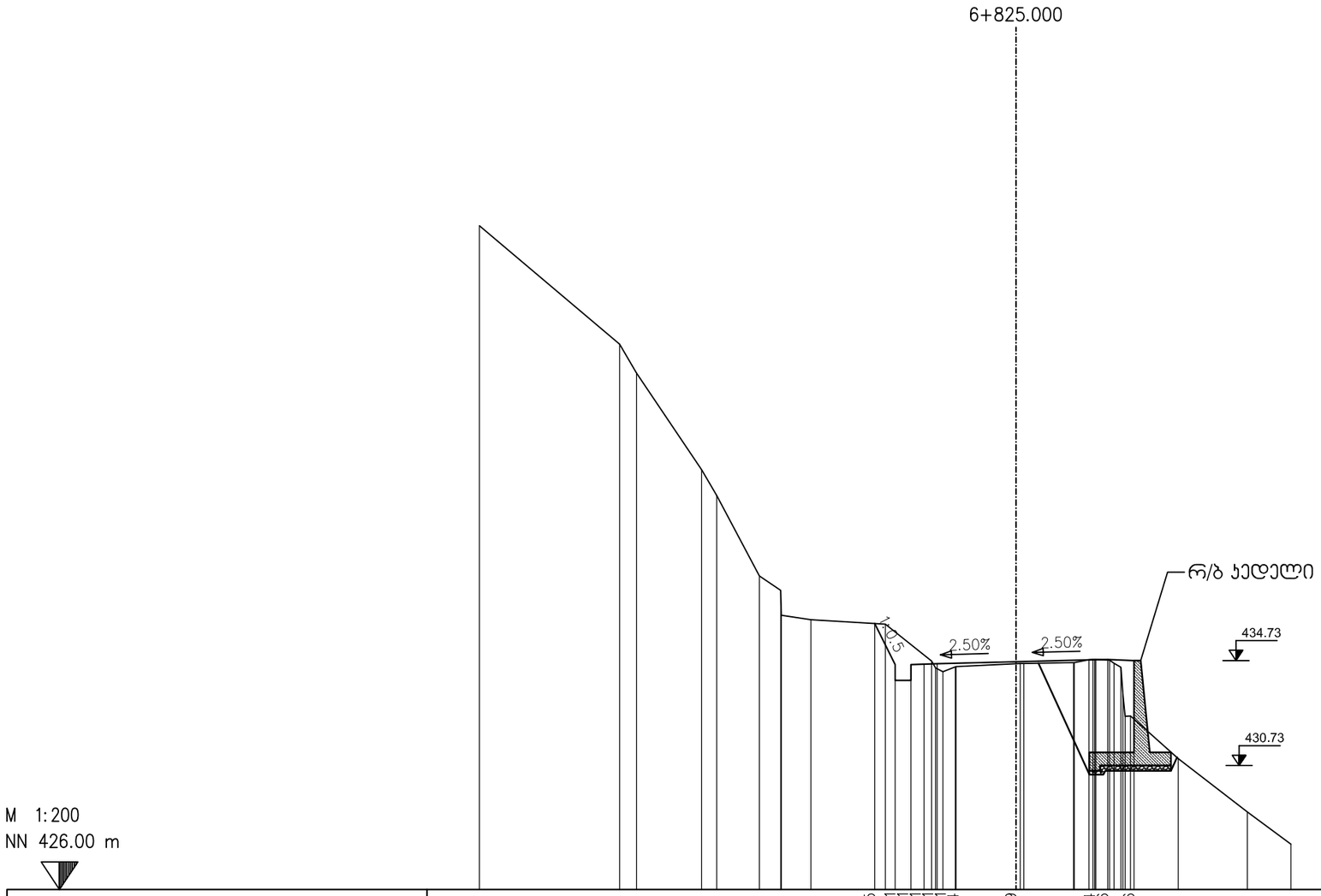
6+825.000
რ/ბ ჯედელი
434.73
430.73
2.50%
2.50%
1:0.5
M 1:200
NN 426.00 m

| | | |

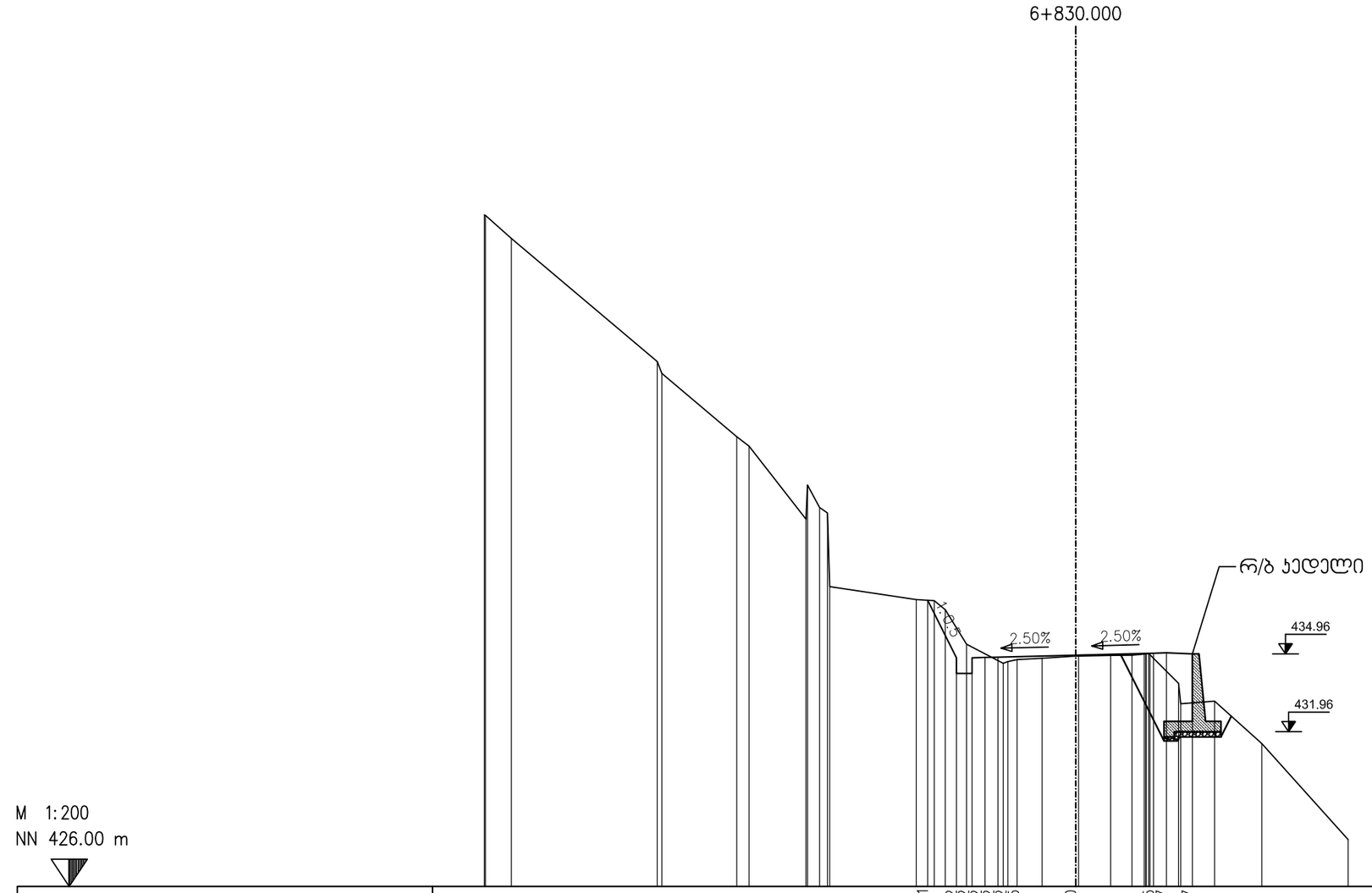
6+830.000
რ/ბ კედელი
2.50%
2.50%
434.96
431.96
M 1:200
NN 426.00 m

| | | |

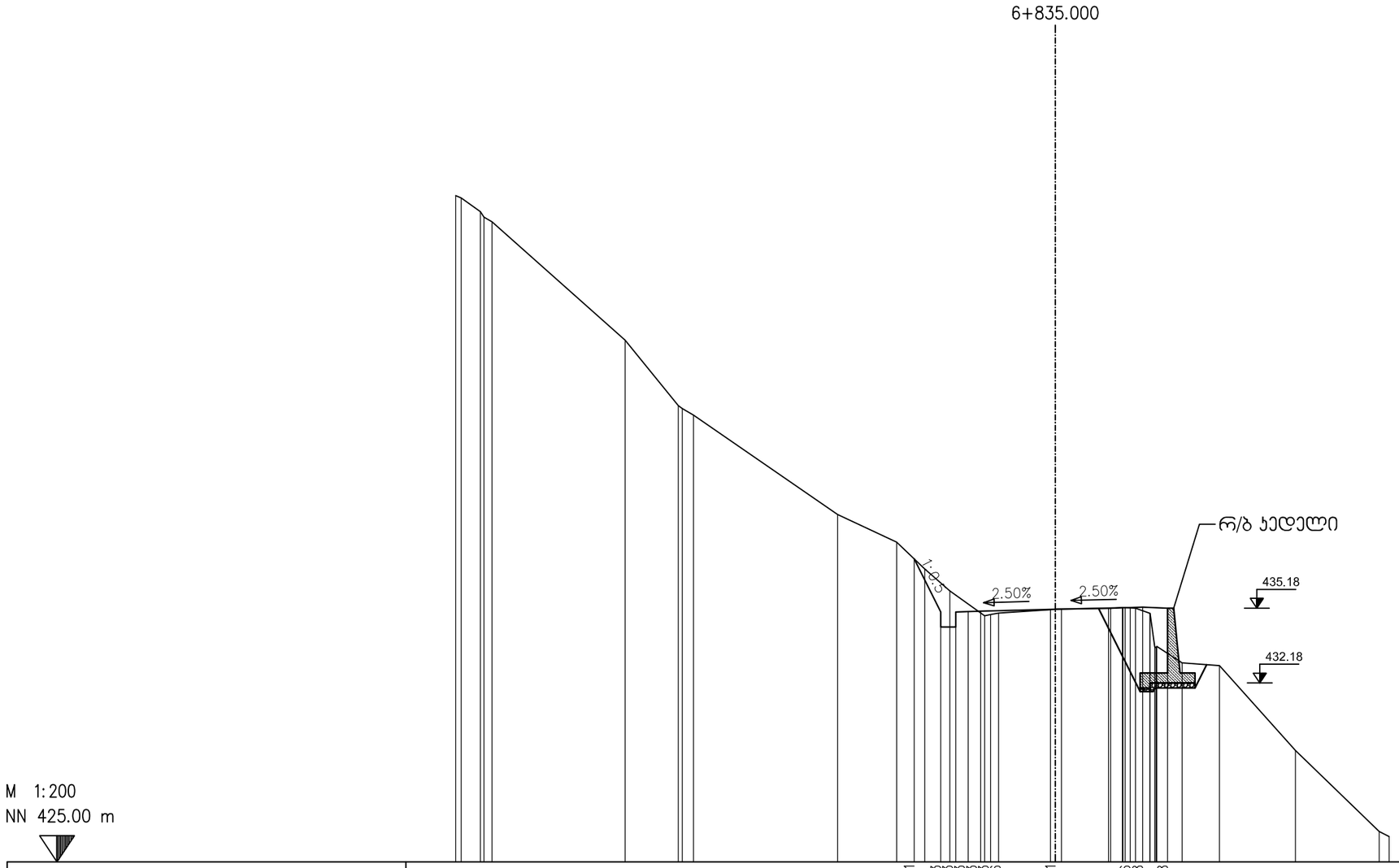

საპროექტო დონე	437.161 (5.669); 435.023 (4.600); 434.423 (4.600); 435.023 (4.000); 435.043 (3.500); 435.056 (3.000); 435.131 (0.000); 435.206 (3.000); 435.218 (3.500); 435.178 (4.500)
არსებული დონე	451.730 (24.063); 451.640 (23.843); 451.083 (23.072); 450.866 (22.929); 450.676 (22.612); 445.931 (17.267); 443.306 (15.133); 443.189 (14.972); 442.926 (14.525); 438.937 (8.742); 437.830 (6.368); 436.751 (5.241); 435.873 (4.233); 434.873 (2.840); 434.926 (2.600); 434.982 (2.279); 435.120 (0.197); 435.134 (0.000); 435.139 (0.077); 435.143 (0.245); 435.167 (2.130); 435.172 (2.214); 435.196 (2.669); 435.204 (2.704); 435.204 (2.800); 435.197 (3.016); 435.177 (3.716); 434.970 (3.789); 433.635 (3.797); 432.988 (3.983); 432.870 (5.089); 429.472 (6.582); 426.216 (9.636); 426.015 (12.992); (13.390)

					BT CONSULT	პონსულტანტი: საპროექტო-საპონსულტაციო კომპანია შ.პ.ს. ბითი, კვერნაძის ქ. №35, თბილისი 0171, საქართველო	
გან.ნ.	ცვლილებები	ვინ	დაამტკიცა	თარიღი	დაპროექტა	დახაზა	
					შეამოწმა	თარიღი	

დაამტკიცა
თარიღი

შიდასახელმწიფოებრივი მნიშვნელობის "ბათუმი (ანგისა) -ახალციხის" საავტომობილო გზის კმ 58+000 - კმ 68+000 მონაკვეთის რეაბილიტაციის პროექტი

საქართველოს რეგიონული განვითარებისა და ინფრასტრუქტურის სამინისტრო
საქართველოს საავტომობილო გზების დეპარტამენტი

საყრდენი ნაგებობების განივი პროფილები

მასშტაბი 1:200

ნახაზის ორიგინალური ზომა A3 (297 x 420)

ნახაზი WCS - CL100 - 196-51

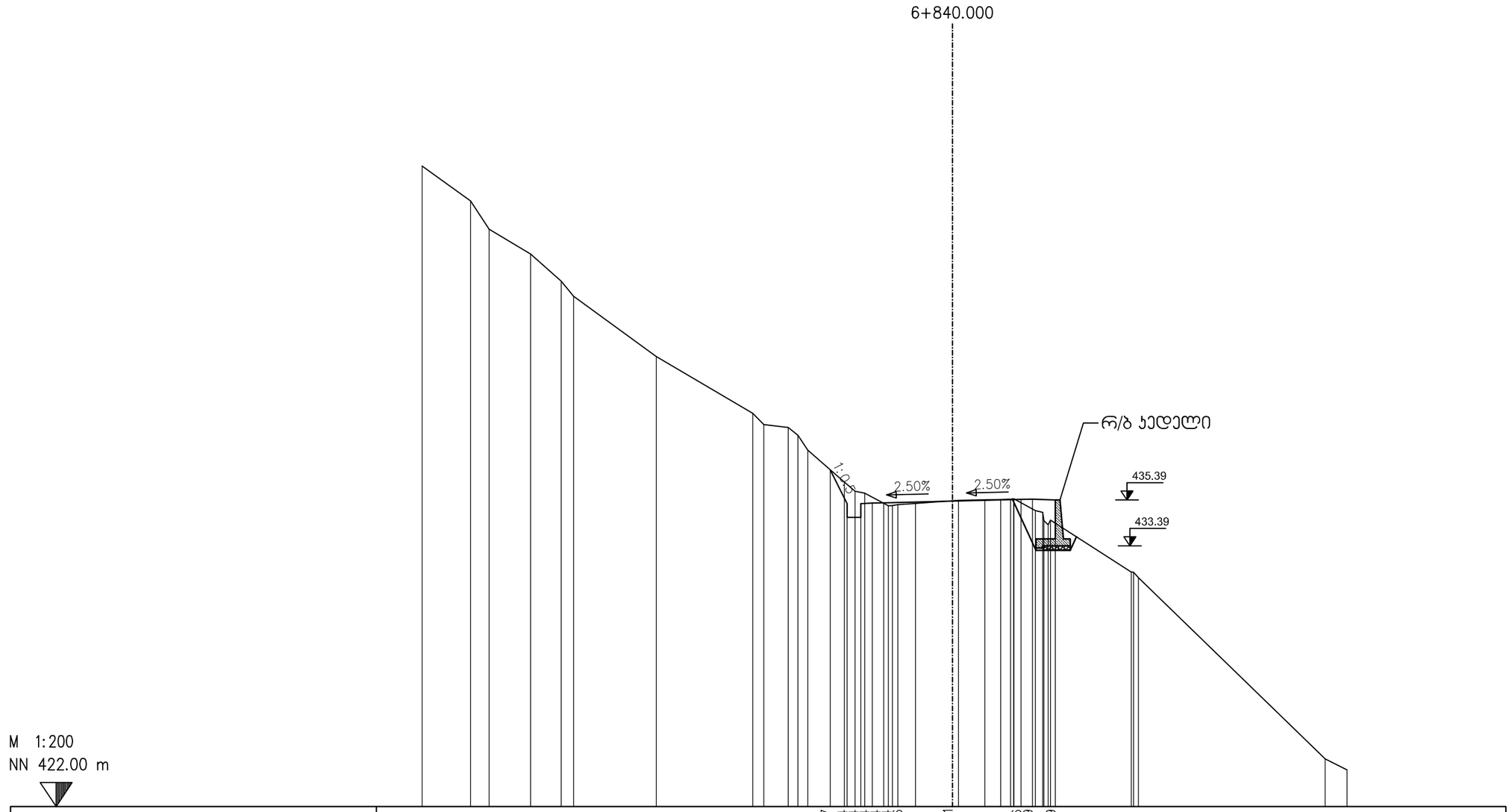
6+840.000
რ/ბ ჯედელი
435.39
433.39
2.50%
2.50%
1:0.5
M 1:200
NN 422.00 m

| | | |

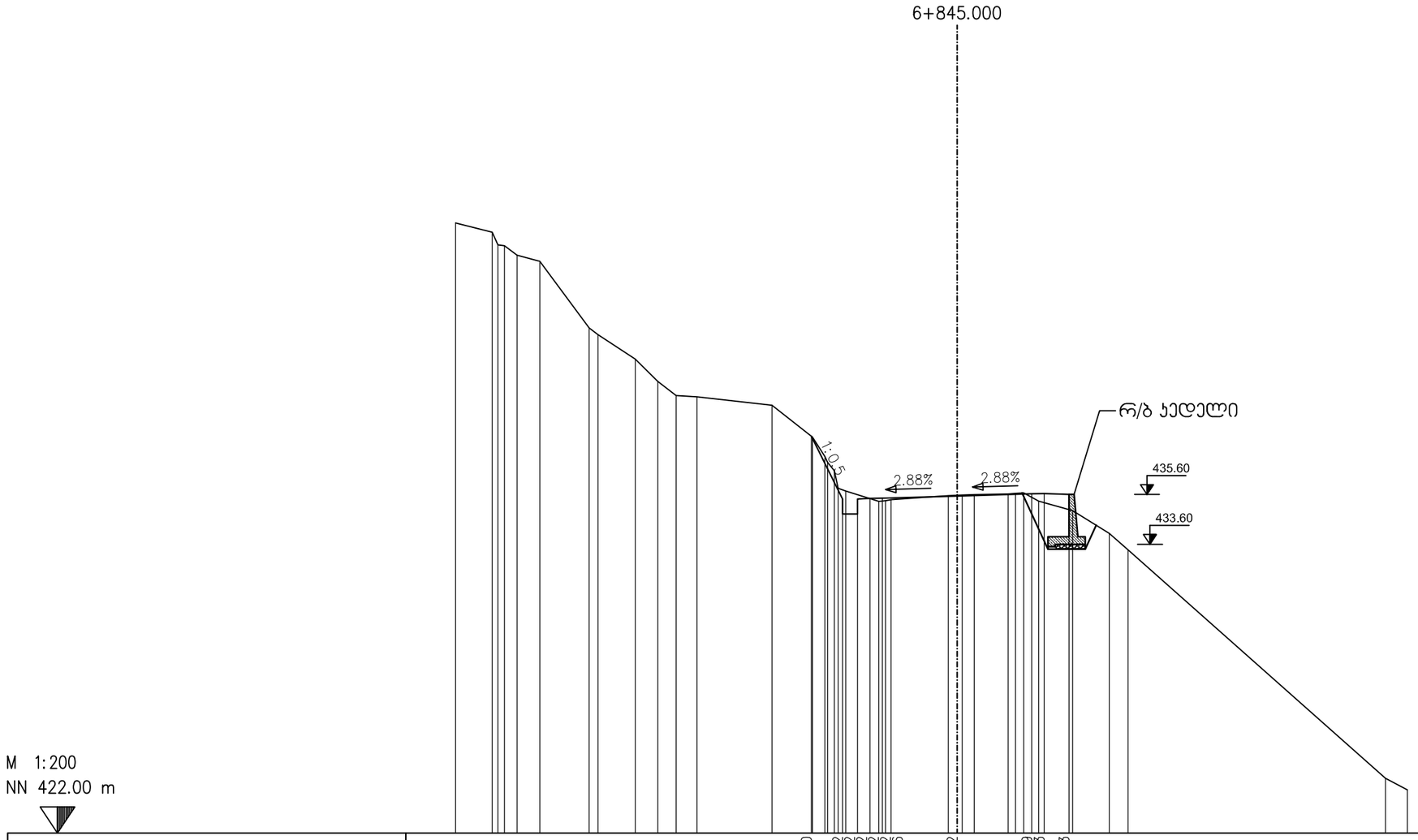
6+845.000
რ/ბ კედელი
435.60
433.60
1:0.5
2.88%
2.88%
M 1:200
NN 422.00 m

| | | |

6+960.000

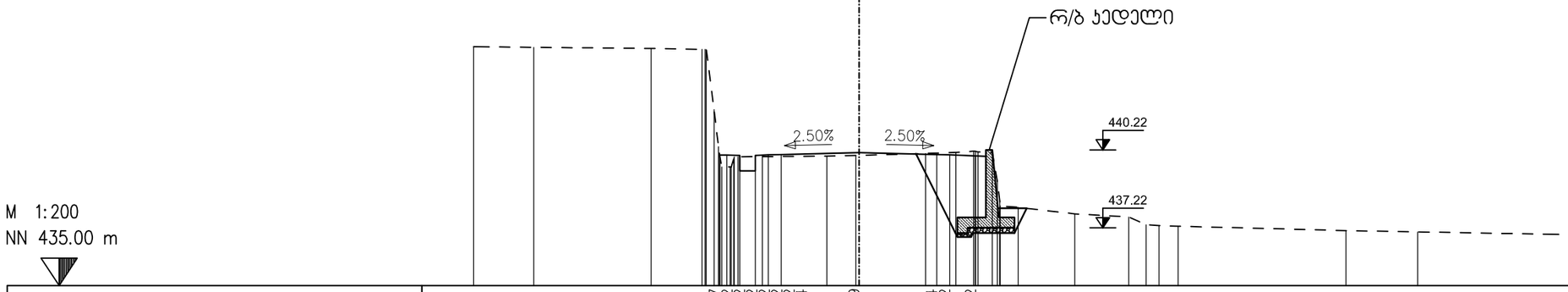

| | | |

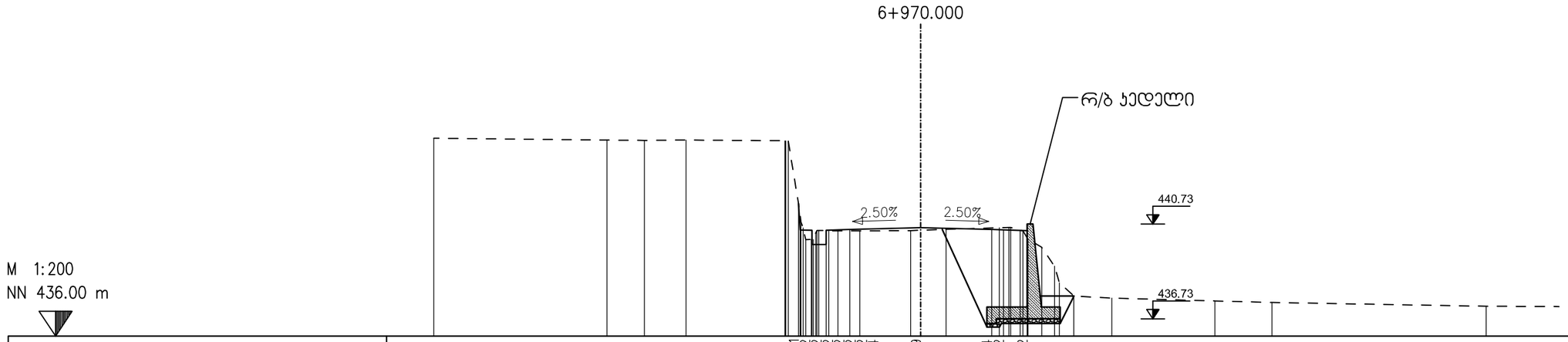
6+970.000
რ/ბ ჯედელი
2.50%
2.50%
440.73
436.73
M 1:200
NN 436.00 m

| | | |

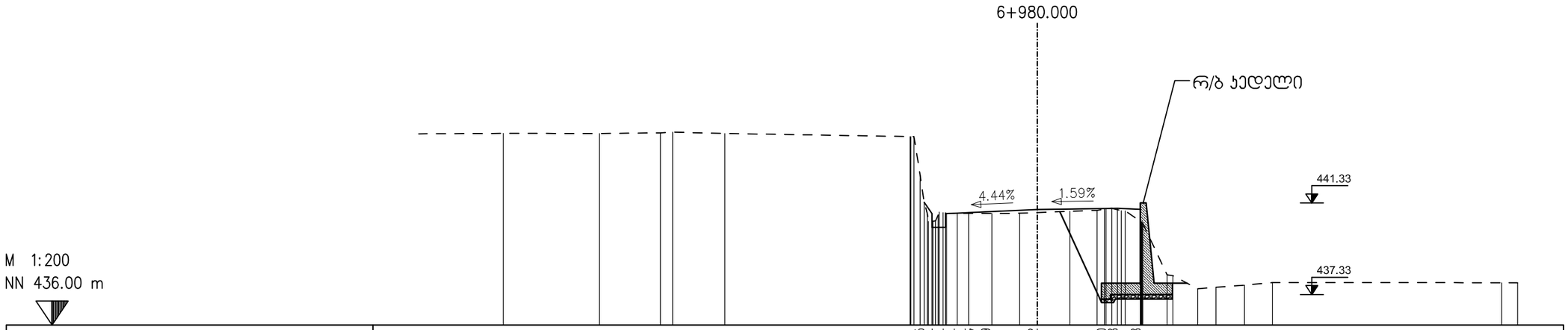
6+980.000
რ/ბ ჯედელი
4.44%
1.59%
441.33
437.33
M 1:200
NN 436.00 m

| | | |

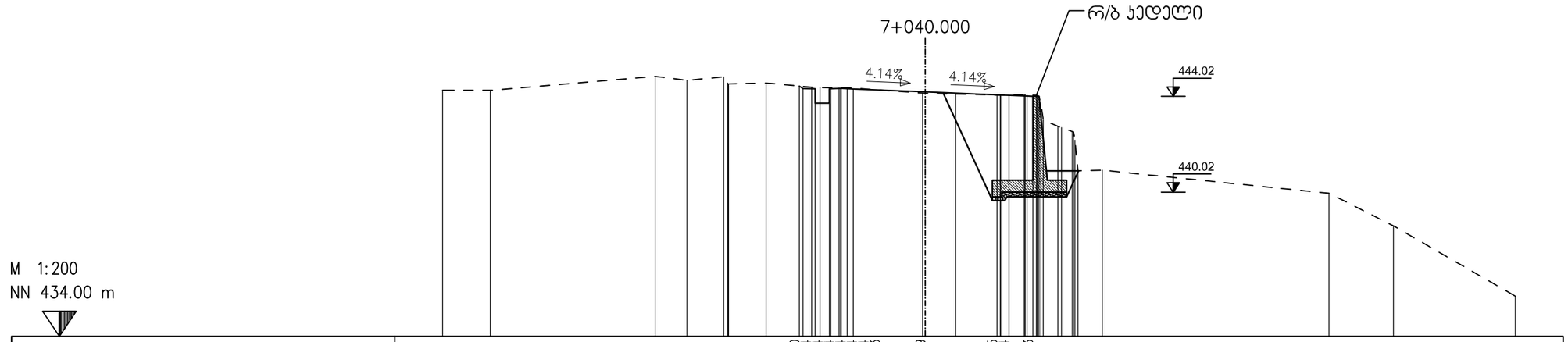
7+040.000
რ/ბ ჯედელი
4.14%
4.14%
444.02
440.02
M 1:200
NN 434.00 m

| | | |

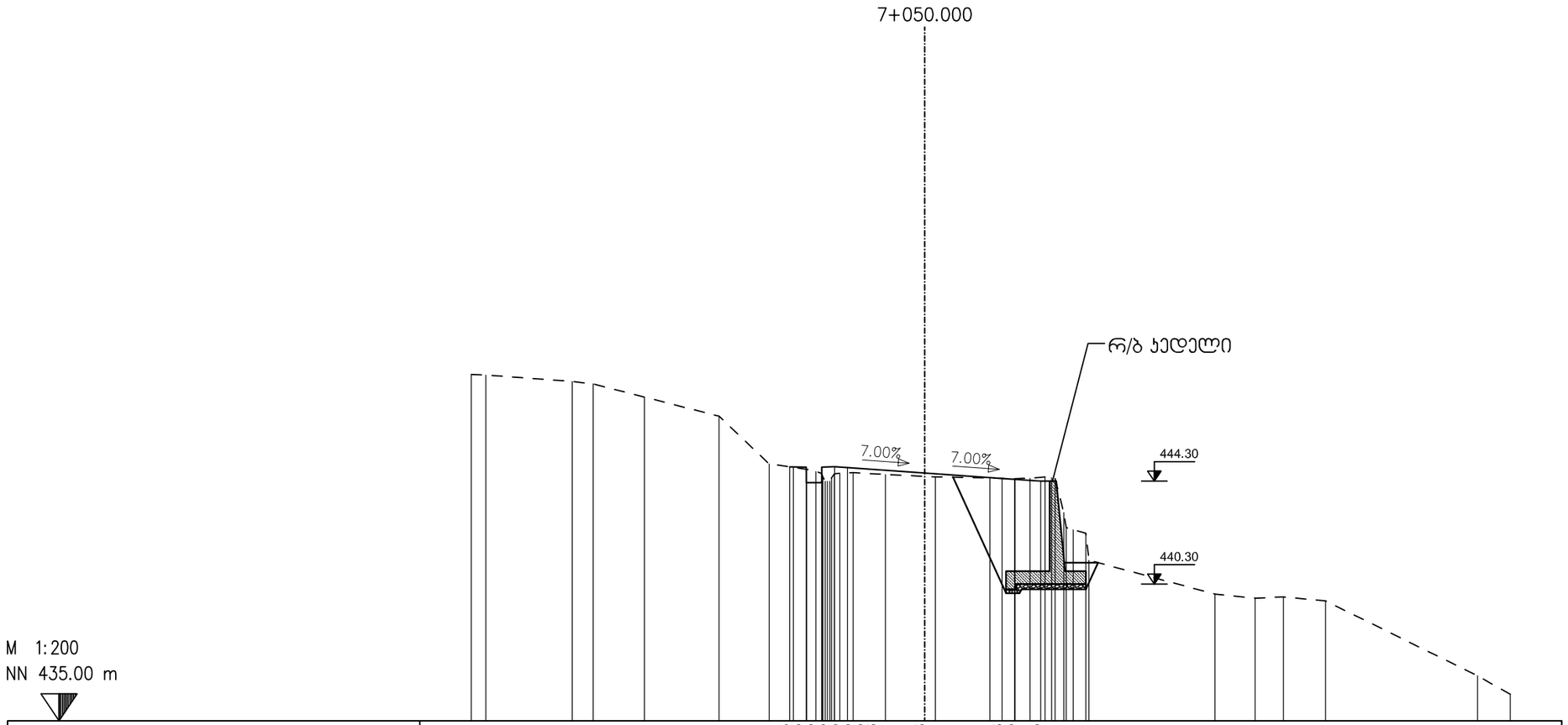
7+050.000
რ/ბ ჯიდელი
7.00%
7.00%
444.30
440.30
M 1:200
NN 435.00 m

| | | |

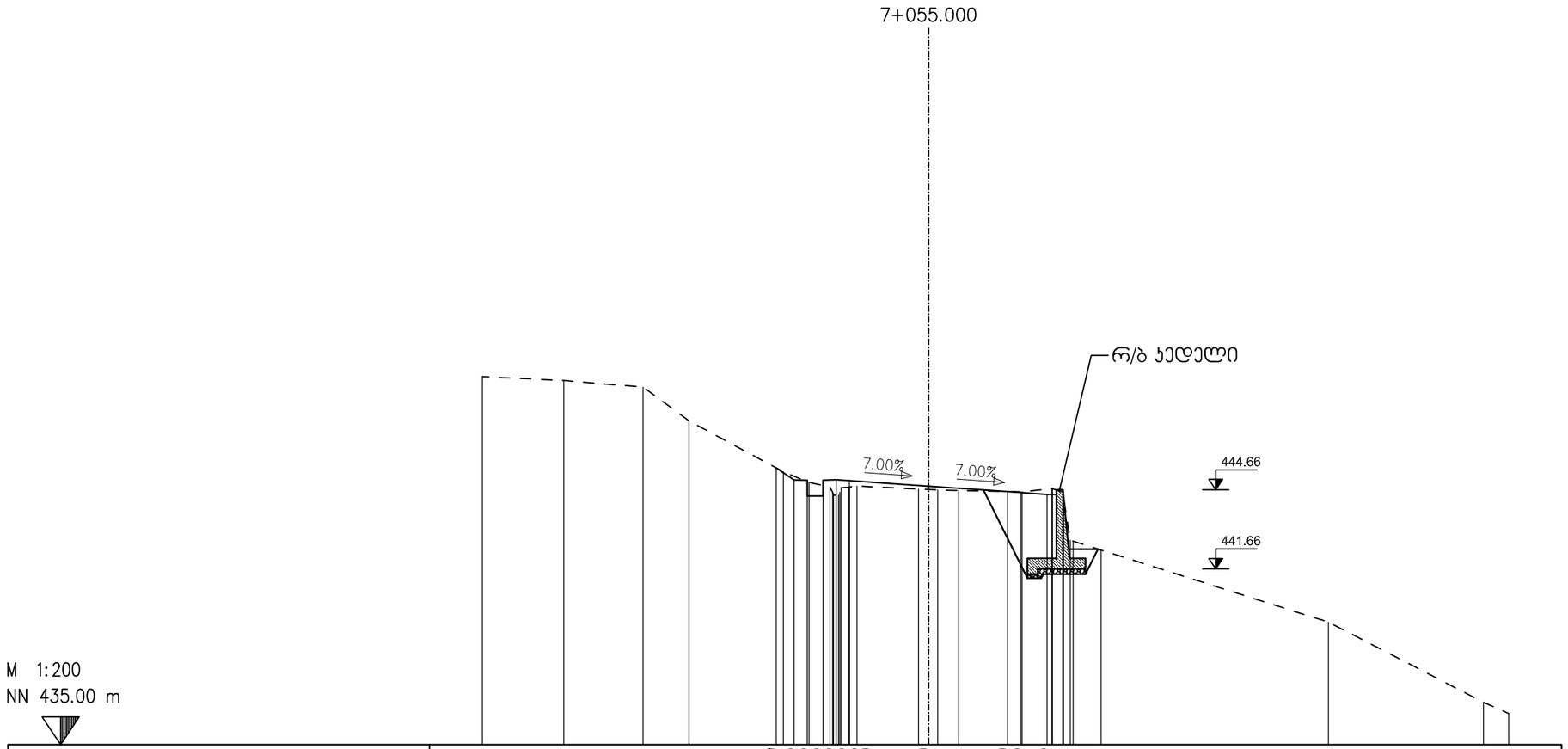
7+055.000
რ/ბ ჯედელი
7.00%
7.00%
444.66
441.66
M 1:200
NN 435.00 m

| | | |

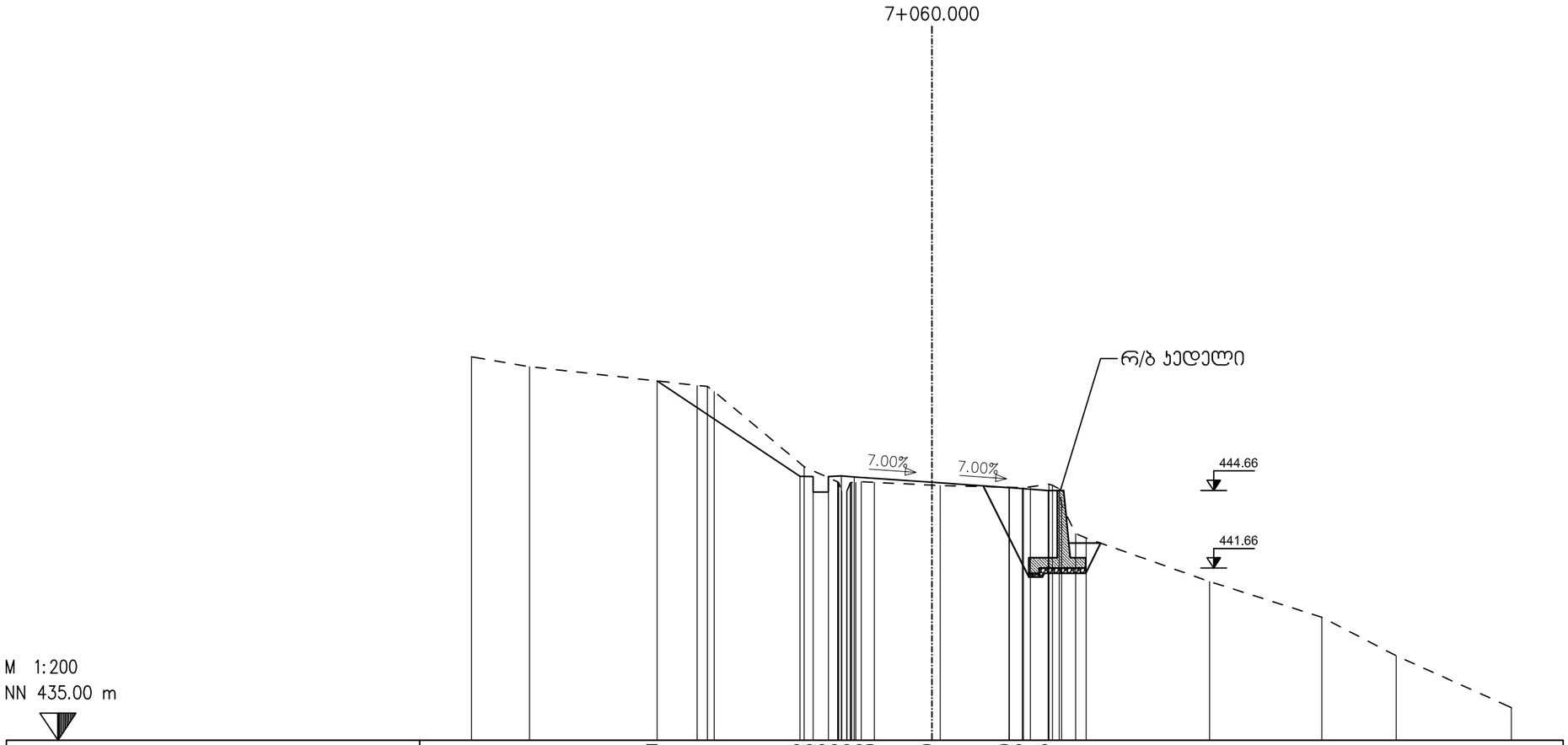
7+060.000
რ/ბ ჯიდელი
7.00%
7.00%
444.66
441.66
M 1:200
NN 435.00 m

| | | |

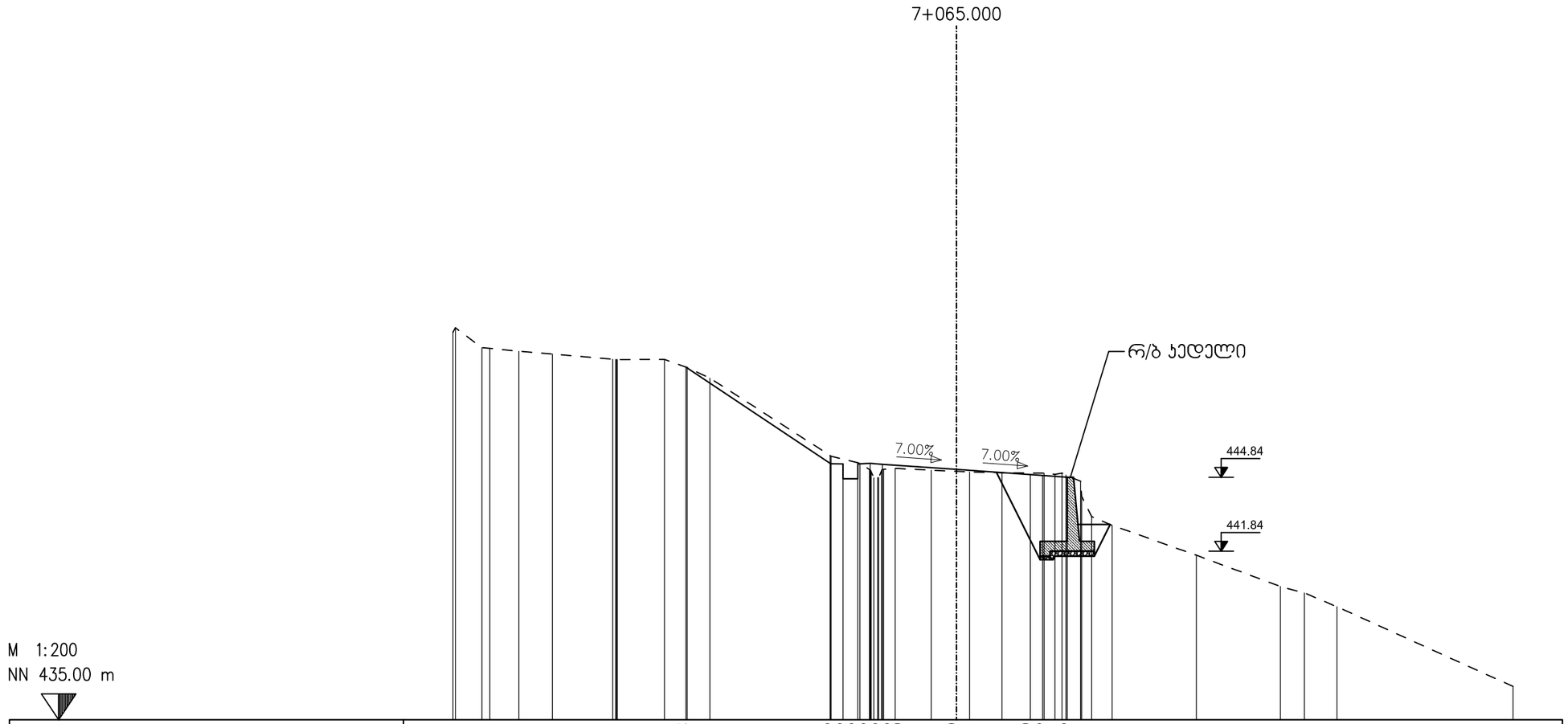
7+065.000
რ/ბ ჯედელი
7.00%
7.00%
444.84
441.84
M 1:200
NN 435.00 m

| | | |

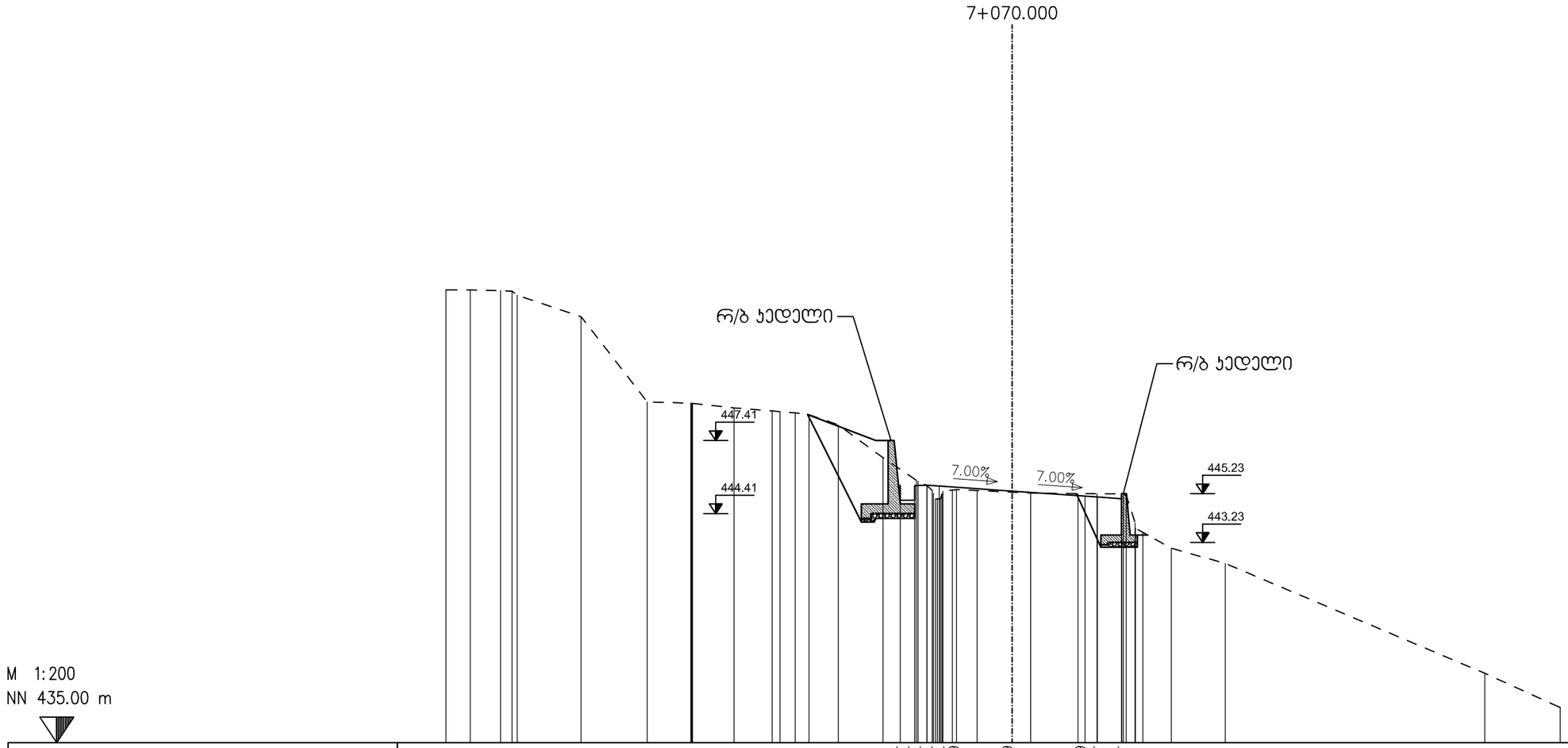
7+070.000
რ/ბ კედელი
რ/ბ კედელი
447.41
444.41
7.00%
7.00%
445.23
443.23
M 1:200
NN 435.00 m

| | | |

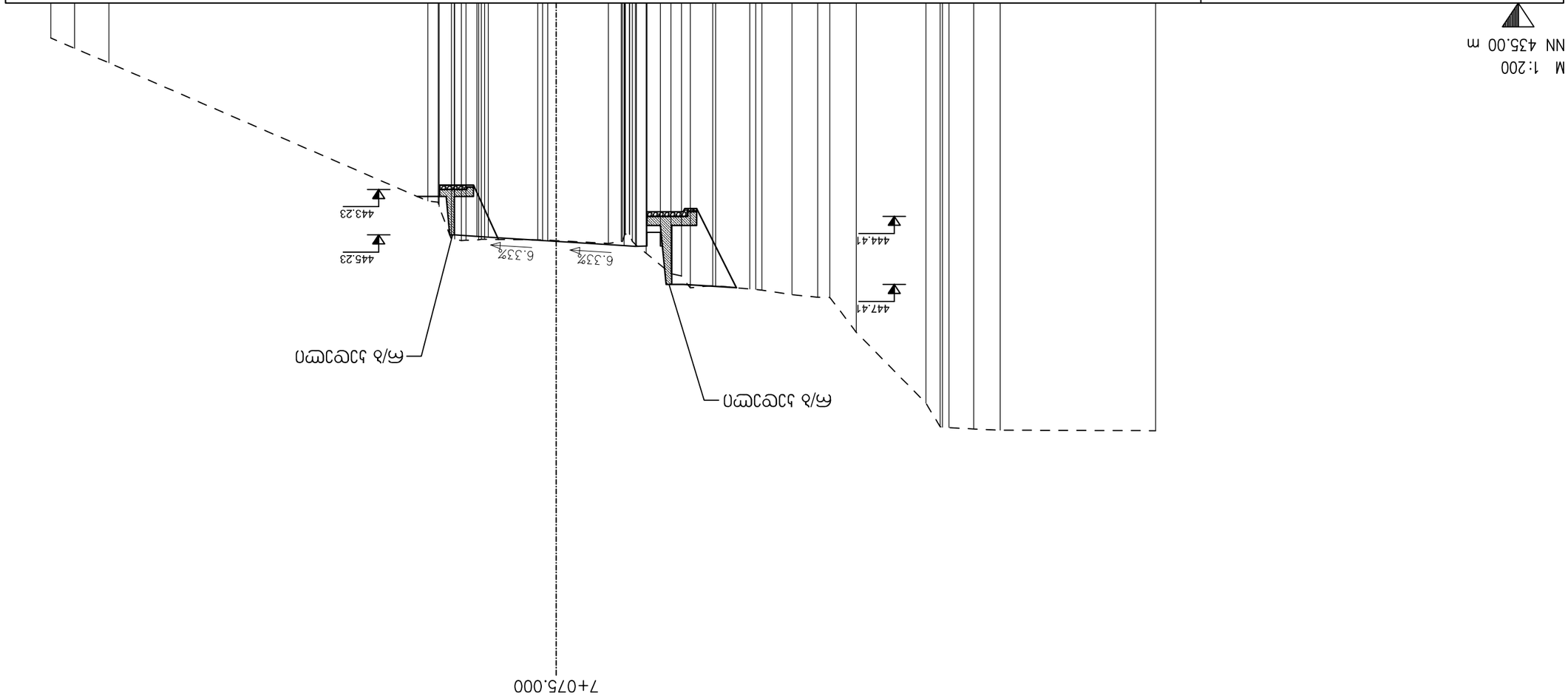

ᲐᲮᲡᲜ.	ᲒᲐᲜᲪᲮᲝᲑᲐ	ᲒᲕ	ᲓᲐᲛᲙᲕᲔᲚᲘ	ᲒᲐᲛᲝᲨᲕᲔᲚᲘ	ᲮᲔᲚᲘᲡᲛᲬᲘᲤᲝ	ᲒᲐᲜᲐᲬᲘᲚᲘ
					BT CONSULT ᲯᲘᲐᲜᲘ ᲓᲐᲛᲙᲕᲔᲚᲘᲡᲗᲕᲘᲡ ᲛᲘᲜᲘᲭᲘᲡ ᲛᲘᲜᲘᲭᲘᲡ ᲛᲔᲠᲘᲜᲘᲡ ᲓᲐ ᲙᲝᲜᲡᲐᲚᲢᲘᲜᲒᲘᲡ ᲛᲘᲠᲘᲗᲘ ᲒᲐᲜᲘᲗᲚᲔᲑᲐ ᲓᲐ ᲙᲝᲜᲡᲐᲚᲢᲘᲜᲒᲘ ᲛᲝᲜᲐᲪᲘᲚᲔ ᲒᲘᲠᲩᲘᲚᲐᲫᲔ ᲯᲘᲐᲜᲘ ᲓᲐᲛᲙᲕᲔᲚᲘᲡᲗᲕᲘᲡ ᲛᲘᲜᲘᲭᲘᲡ ᲛᲔᲠᲘᲜᲘᲡ ᲓᲐ ᲙᲝᲜᲡᲐᲚᲢᲘᲜᲒᲘᲡ ᲛᲘᲠᲘᲗᲘ ᲒᲐᲜᲘᲗᲚᲔᲑᲐ ᲓᲐ ᲙᲝᲜᲡᲐᲚᲢᲘᲜᲒᲘ ᲛᲝᲜᲐᲪᲘᲚᲔ ᲒᲘᲠᲩᲘᲚᲐᲫᲔ ᲯᲘᲐᲜᲘ ᲓᲐᲛᲙᲕᲔᲚᲘᲡᲗᲕᲘᲡ ᲛᲘᲜᲘᲭᲘᲡ ᲛᲔᲠᲘᲜᲘᲡ ᲓᲐ ᲙᲝᲜᲡᲐᲚᲢᲘᲜᲒᲘᲡ ᲛᲘᲠᲘᲗᲘ ᲒᲐᲜᲘᲗᲚᲔᲑᲐ ᲓᲐ ᲙᲝᲜᲡᲐᲚᲢᲘᲜᲒᲘ ᲛᲝᲜᲐᲪᲘᲚᲔ ᲒᲘᲠᲩᲘᲚᲐᲫᲔ	ᲒᲕᲐᲠᲘᲡ ᲓᲐᲛᲐᲪᲕᲘᲡ ᲓᲐᲒᲔᲒᲛᲘᲡ ᲛᲝᲜᲐᲪᲔᲛᲗᲐ ᲨᲔᲠᲩᲕᲐ ᲛᲝᲜᲐᲪᲔᲛᲗᲐ ᲨᲔᲠᲩᲕᲐ ᲒᲐᲜᲐᲬᲘᲚᲘ ᲛᲝᲜᲐᲪᲔᲛᲗᲐ ᲨᲔᲠᲩᲕᲐ ᲛᲝᲜᲐᲪᲔᲛᲗᲐ ᲨᲔᲠᲩᲕᲐ

ᲨᲘᲠᲘᲡ ᲞᲠᲝᲤᲘᲚᲘ ᲒᲐᲜᲐᲬᲘᲚᲘᲡ ᲒᲐᲛᲝᲧᲔᲜᲔᲑᲘᲗ (ᲓᲔᲢᲐᲚᲘ)
-ᲨᲔᲯᲘᲛᲣᲜᲘᲡᲗᲕᲘᲡ "ᲑᲐᲗᲣᲛᲘᲡ ᲠᲝᲣᲢᲘᲡ ᲛᲔᲠᲘᲜᲘᲡ ᲓᲐ ᲙᲝᲜᲡᲐᲚᲢᲘᲜᲒᲘᲡ ᲛᲘᲠᲘᲗᲘ ᲒᲐᲜᲐᲬᲘᲚᲘᲡ ᲛᲝᲜᲐᲪᲔᲛᲗᲐ ᲨᲔᲠᲩᲕᲐ" 58+000 - 58+000
ᲐᲛᲪᲘᲜᲘᲡ ᲛᲝᲜᲐᲪᲔᲛᲗᲐ ᲨᲔᲠᲩᲕᲐ ᲨᲘᲠᲘᲡ ᲞᲠᲝᲤᲘᲚᲘ

ᲒᲐᲜᲐᲬᲘᲚᲘᲡ ᲒᲐᲛᲝᲧᲔᲜᲔᲑᲘᲗᲘ ᲛᲐᲠᲨᲠᲣᲢᲘ
1:200
ᲤᲝᲠᲛᲐᲢᲘ A3 (297 x 420)
ᲒᲐᲜᲐᲬᲘᲚᲘᲡ ᲜᲝᲛᲔᲠᲘ WCS - CL100 - 206

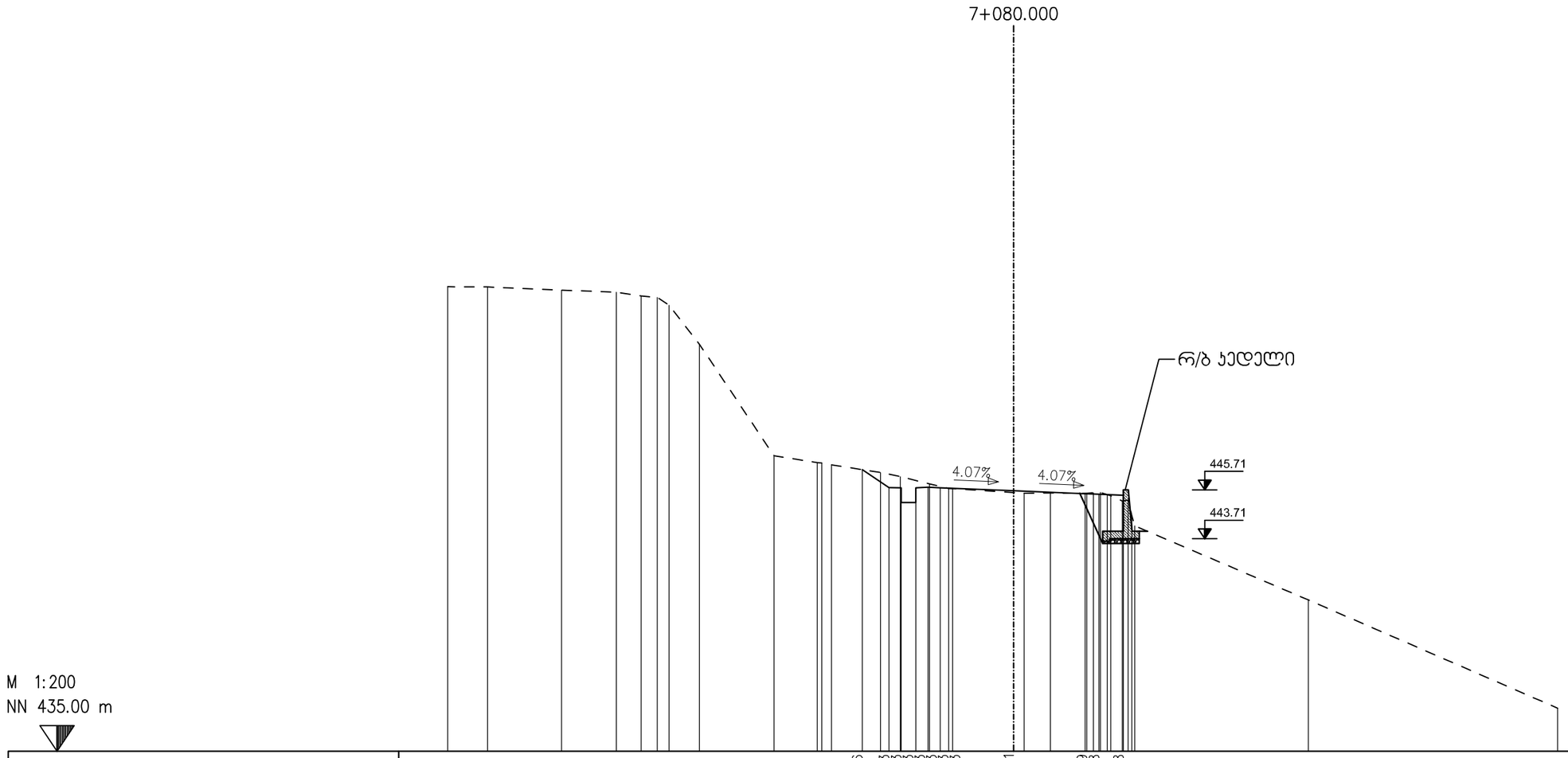
7+080.000
რ/ბ ჯედელი
4.07%
4.07%
445.71
443.71
M 1:200
NN 435.00 m

| | | |

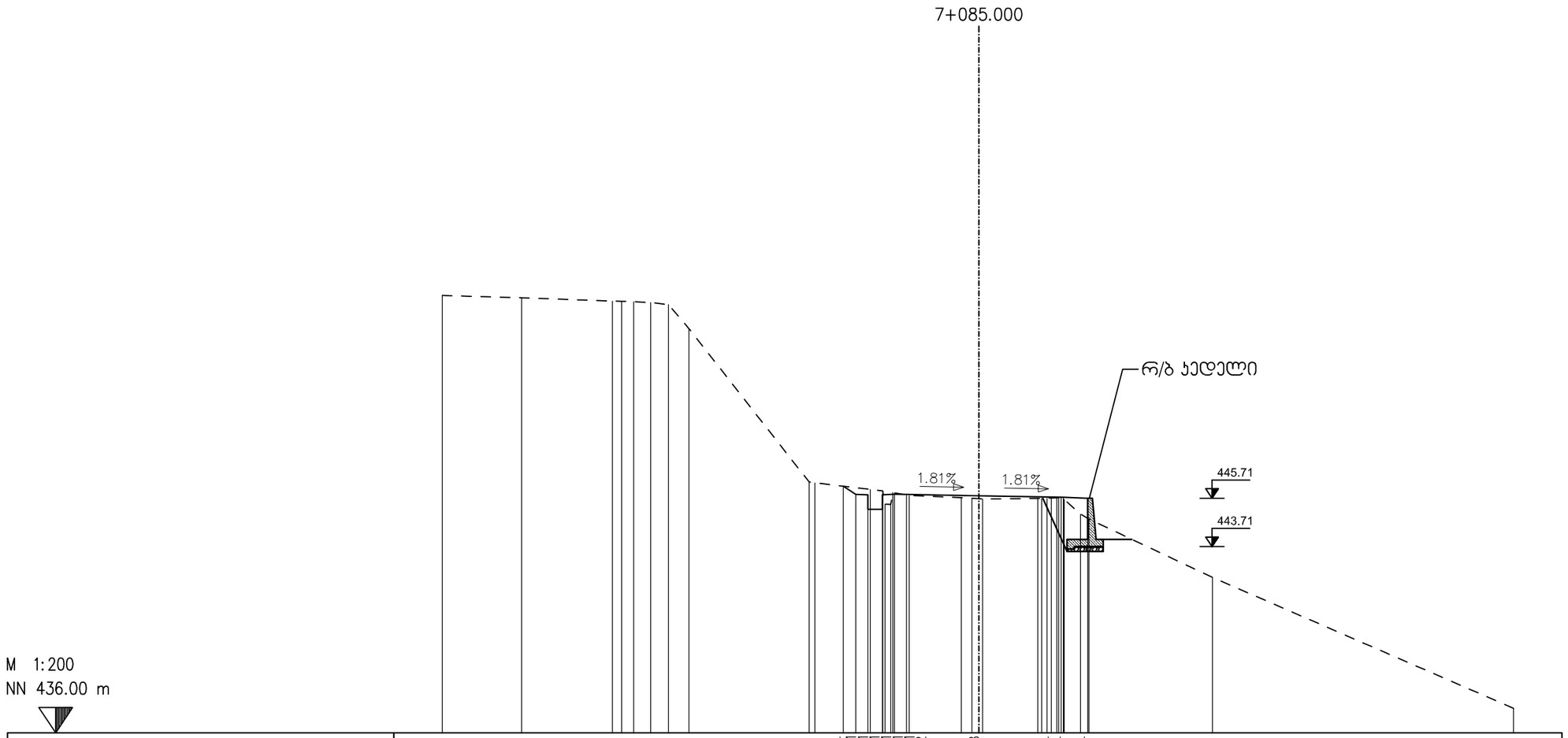
7+085.000
რ/ბ ჯიდელი
1.81%
1.81%
445.71
443.71
M 1:200
NN 436.00 m

| | | |

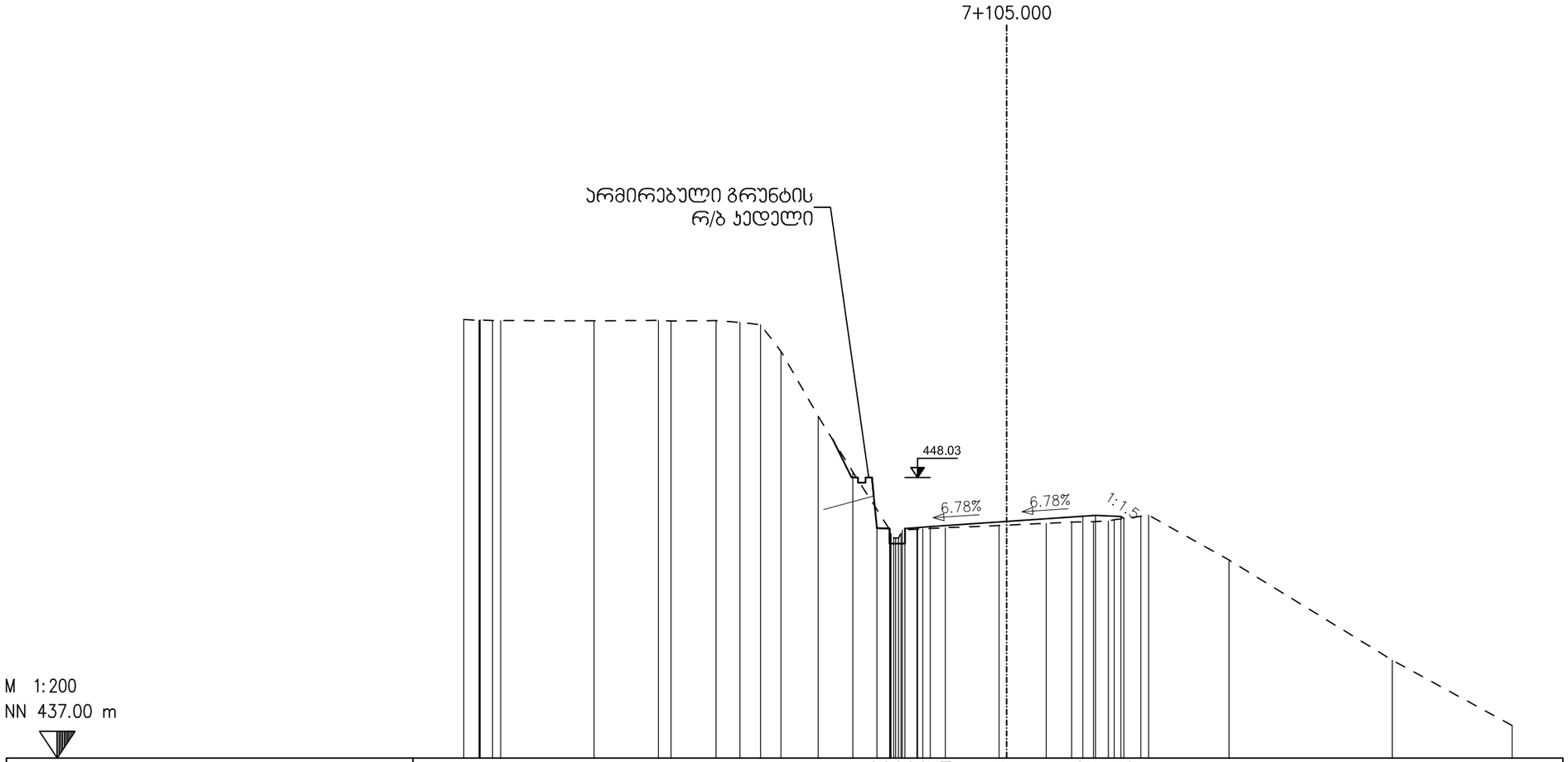
7+105.000
არმირებული გრუნტის
რ/ბ ყედელი
448.03
6.78%
6.78%
1:1.5
M 1:200
NN 437.00 m

| | | |

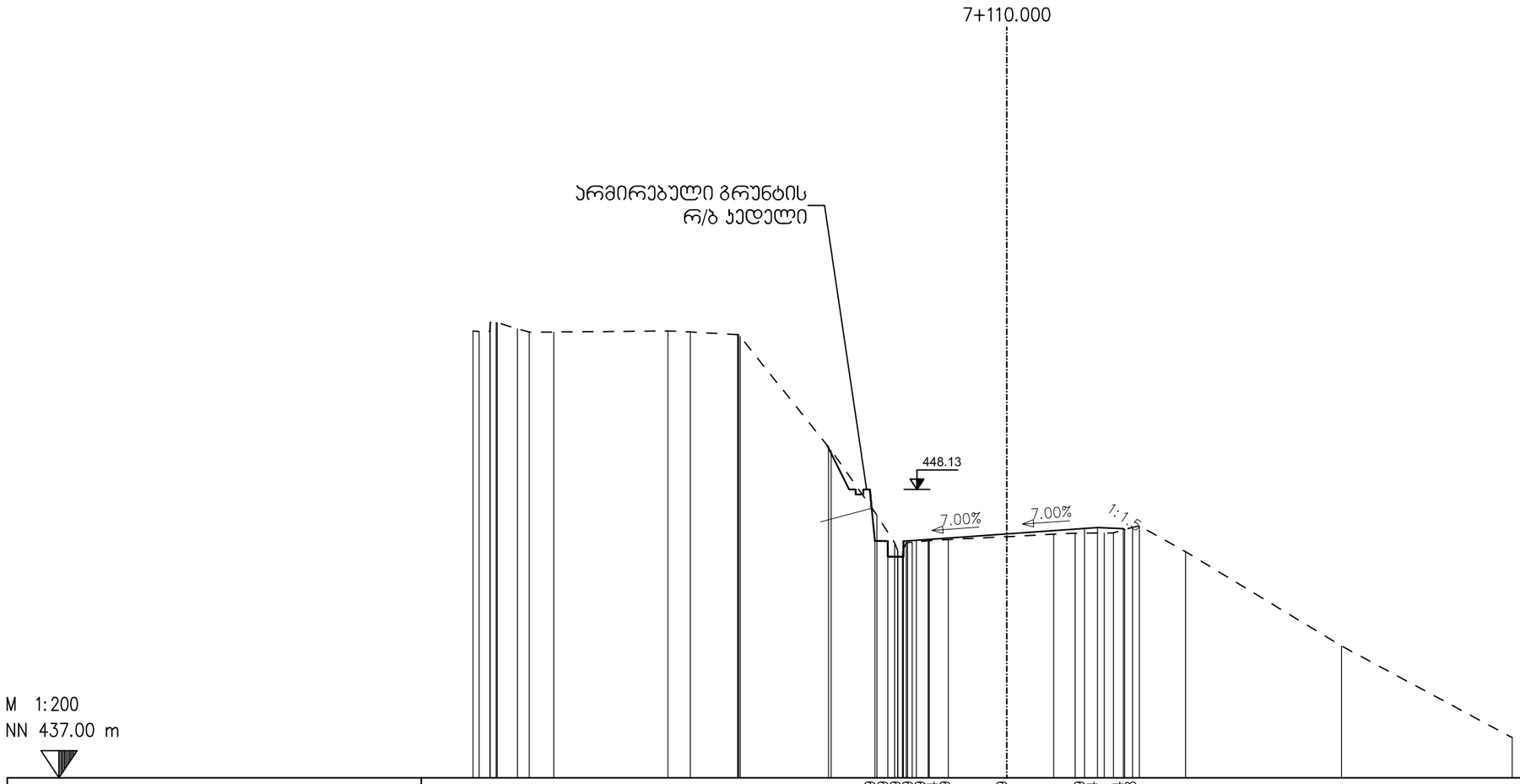
7+110.000
არმირებული გრუნტის
რ/ბ კედელი
448.13
7.00%
7.00%
1:1.5
M 1:200
NN 437.00 m

| | | |

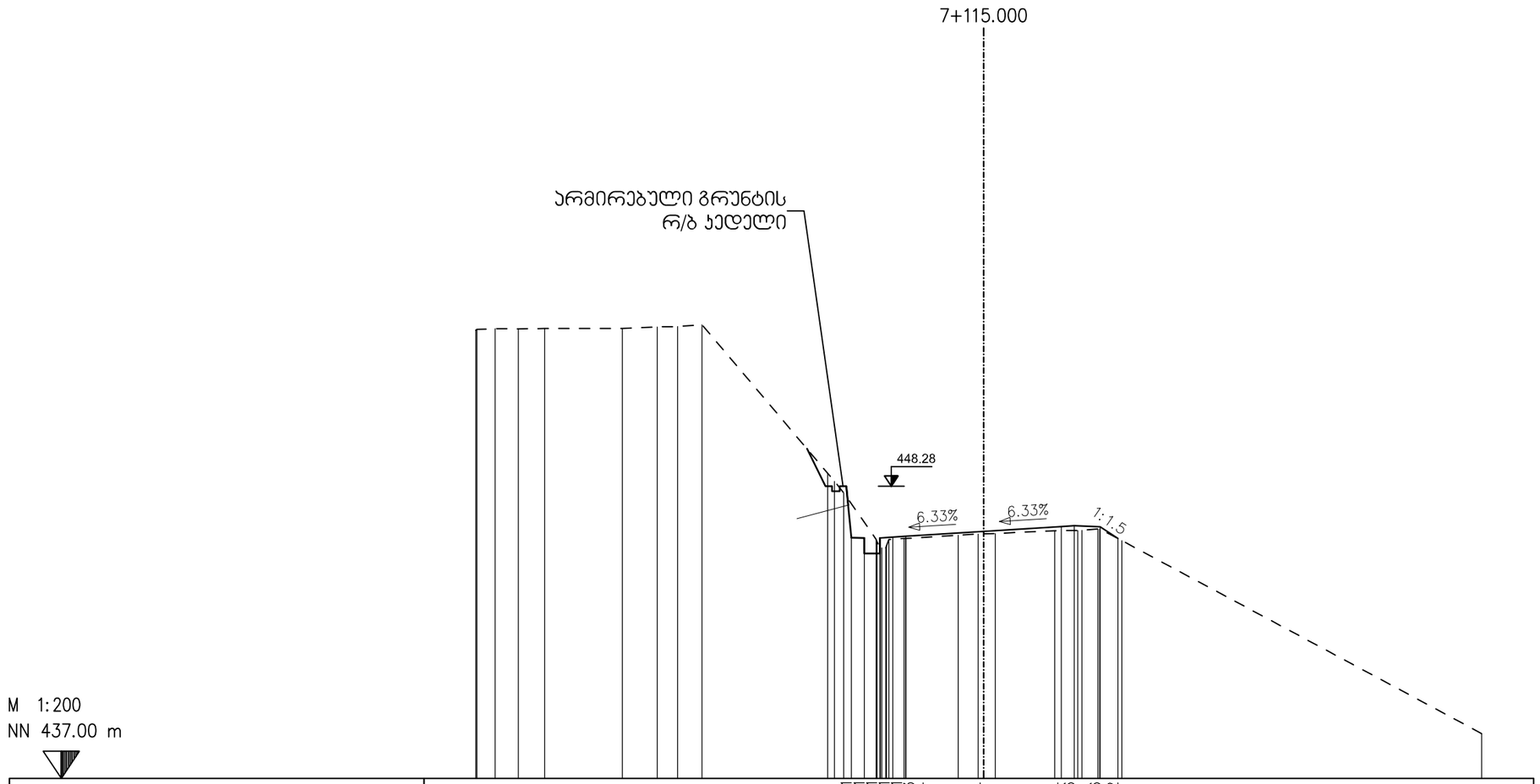
7+115.000
არმირებული გრუნტის
რ/ბ კედელი
448.28
6.33%
6.33%
1:1.5
M 1:200
NN 437.00 m

| | | |

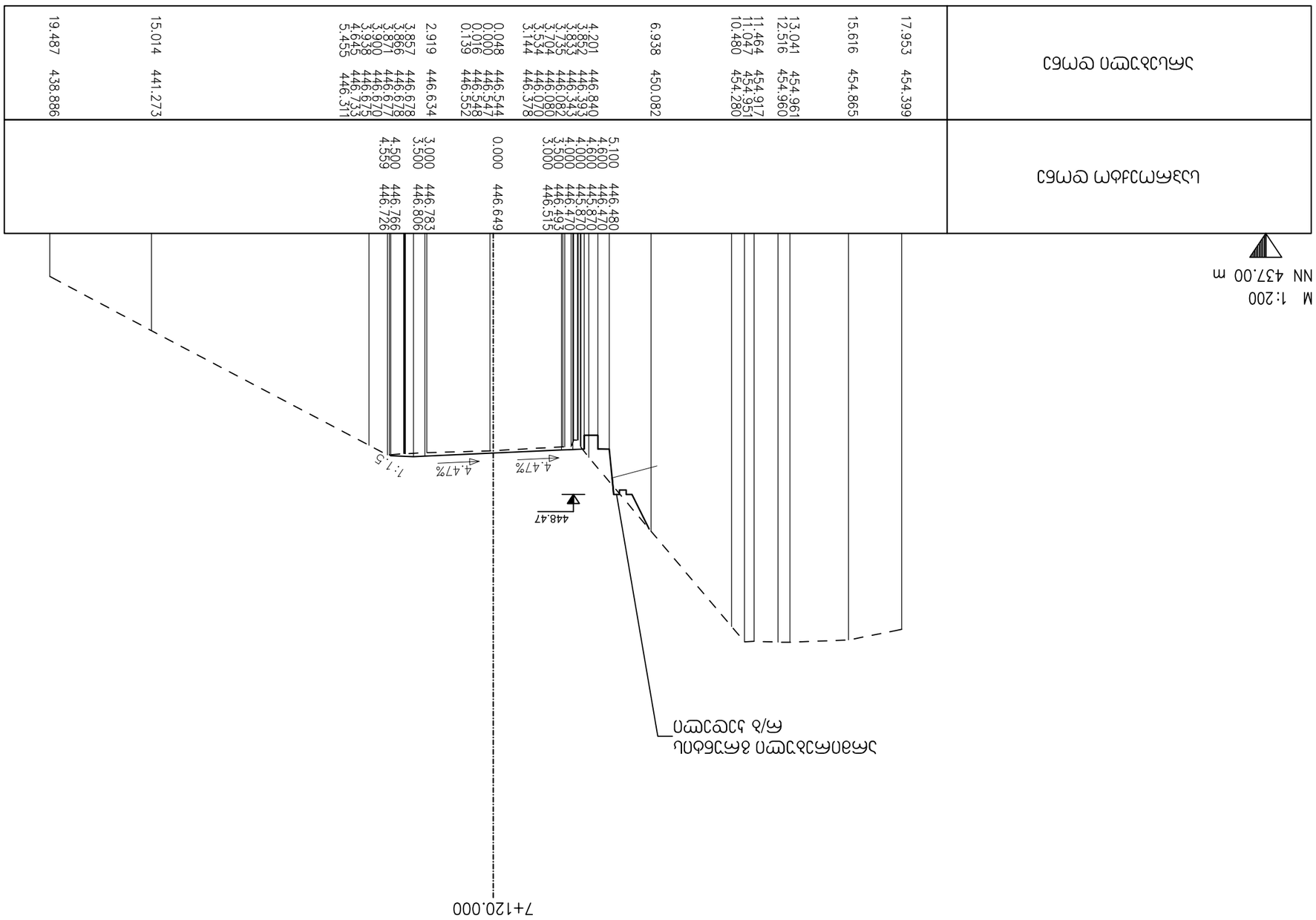

ეკავებული ფართი	454.399 17.953
	454.865 15.616
	454.961 13.041
	454.960 12.516
	454.917 11.464
	454.951 11.047
	454.280 10.480
	450.082 6.938
	446.840 4.201
	446.393 3.892
	446.343 3.833
	446.082 3.735
	446.080 3.704
	446.070 3.534
	446.378 3.144
	446.544 0.048
	446.547 0.000
	446.548 0.016
	446.552 0.139
	446.634 2.919
	446.678 3.857
	446.677 3.886
	446.670 3.900
	446.673 3.938
	446.733 4.649
	446.311 5.455
	441.273 15.014
	438.886 19.487
	446.480 5.100
	446.470 4.600
	445.870 4.600
	445.870 4.000
	446.470 4.000
	446.493 3.500
	446.515 3.000
	446.649 0.000
	446.783 3.000
	446.806 3.500
	446.766 4.500
	446.726 4.559

ტექნიკური ანგარიში							

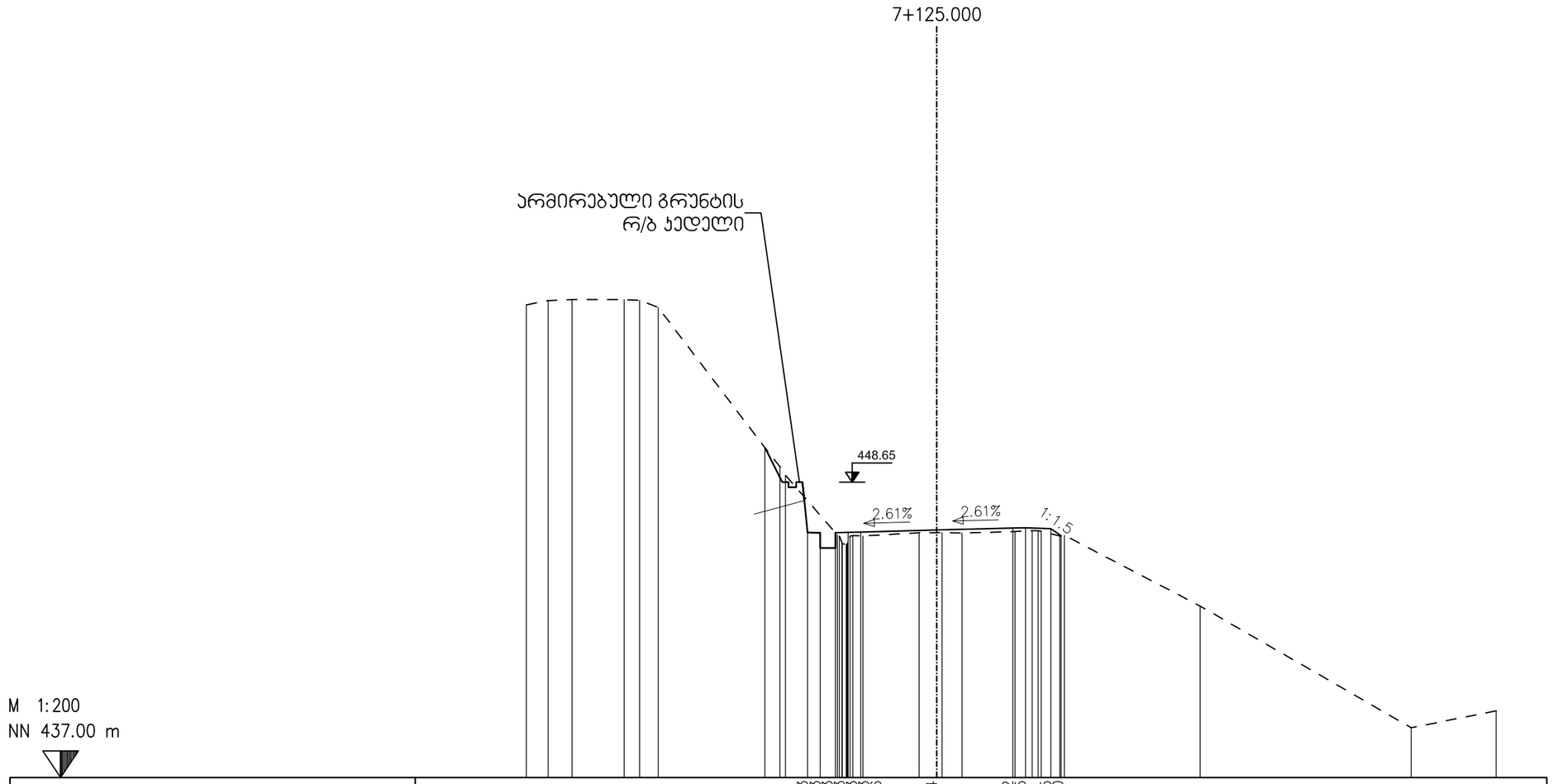
7+125.000
არმირებული გრუნტის
რ/ბ კედელი
448.65
2.61%
2.61%
1:1.5
M 1:200
NN 437.00 m

| | | |

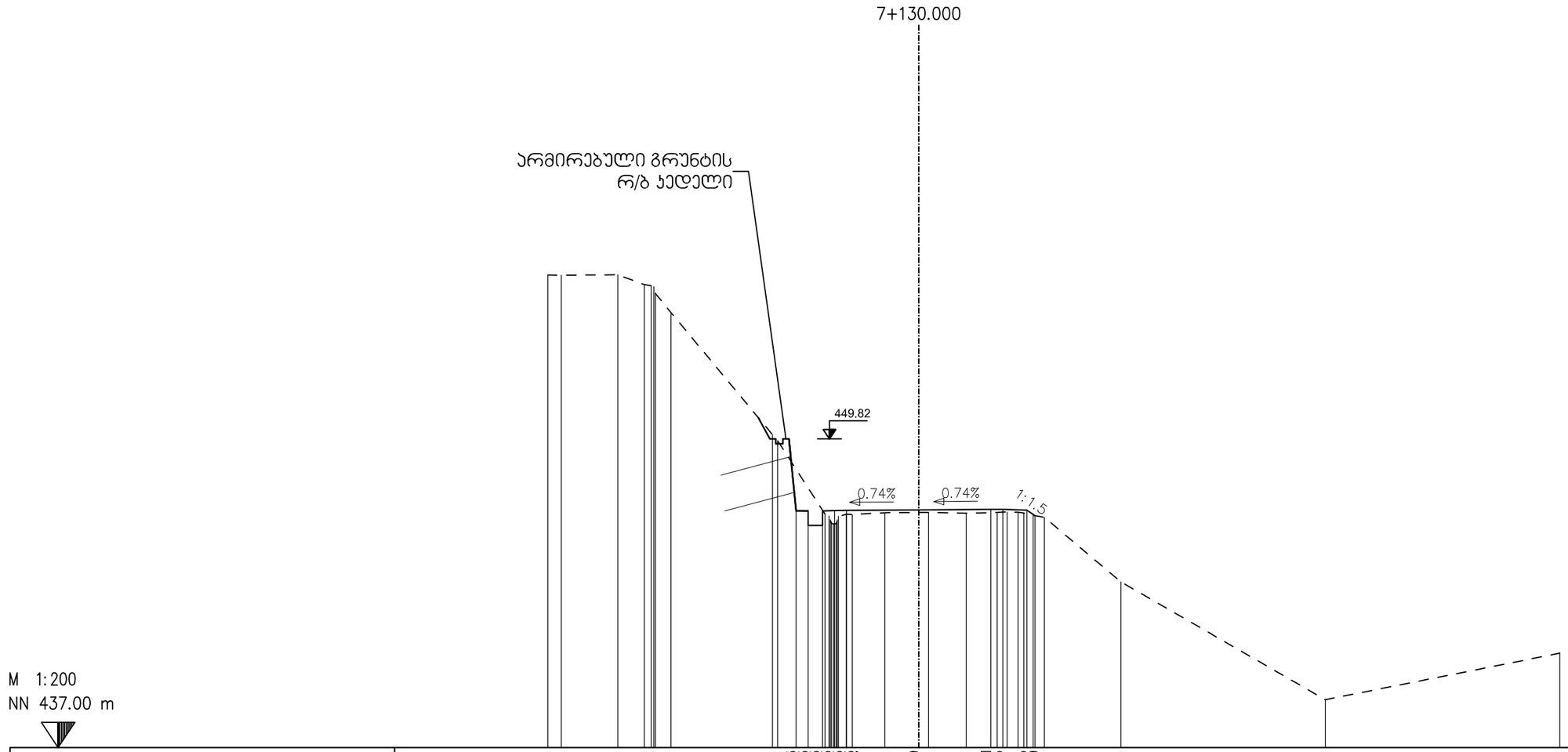

საპროექტო დონე	5.100 446.843 4.600 446.833 4.600 446.833 4.000 446.833 4.000 446.833 3.500 446.853 3.000 446.857 0.000 446.879 3.000 446.901 3.500 446.905 4.500 446.865 4.840 446.639
არსებული დონე	15.430 456.649 14.868 456.640 12.516 456.654 11.421 456.246 11.129 456.203 11.019 456.163 10.952 455.872 10.305 455.082 6.085 450.005 5.870 449.760 3.901 446.707 3.733 446.621 3.679 446.478 3.629 446.308 3.542 446.302 3.433 446.298 3.012 446.696 1.407 446.763 0.000 446.773 0.409 446.775 1.976 446.737 3.261 446.776 3.676 446.795 4.137 446.780 4.371 446.748 4.761 446.645 5.229 446.572 8.411 443.886 16.919 438.987 26.673 440.922

					BT CONSULT კონსულტანტი: საპროექტო-საკონსულტაციო კომპანია შ.პ.ს. ბითი, კვერნაძის ქ. №35, თბილისი 0171, საქართველო		დაამტკიცა თარიღი
გან.ნო.	ცვლილებები	ვინ	დამტკიცა	თარიღი	დაპროექტა	დახაზა	
					შეამოწმა	თარიღი	

შიდასახელმწიფოებრივი მნიშვნელობის "ბათუმი (ანგისა) -ახალციხის" საავტომობილო გზის კმ 58+000 - კმ 68+000 მონაკვეთის რეაბილიტაციის პროექტი

საქართველოს რეგიონული განვითარებისა და ინფრასტრუქტურის სამინისტრო
საქართველოს საავტომობილო გზების დეპარტამენტი

საყრდენი ნაგებობების განივი პროფილები

მასშტაბი 1:200

ნახაზის ორიგინალური ზომა A3 (297 x 420)

ნახაზი WCS - CL100 - 214

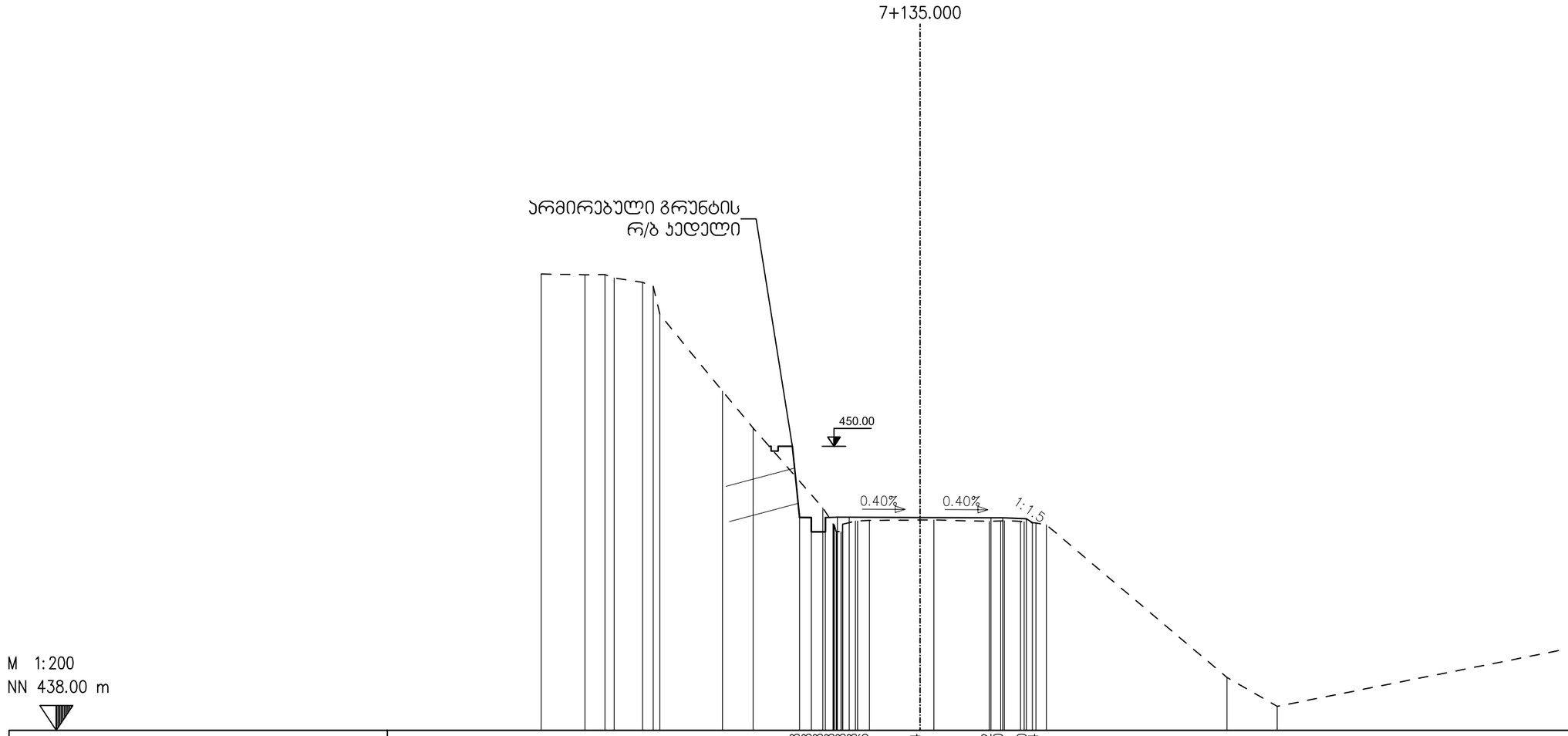
7+135.000
არმირებული გრუნტის
რ/ბ კედელი
450.00
0.40%
0.40%
1:1.5
M 1:200
NN 438.00 m

| | | |

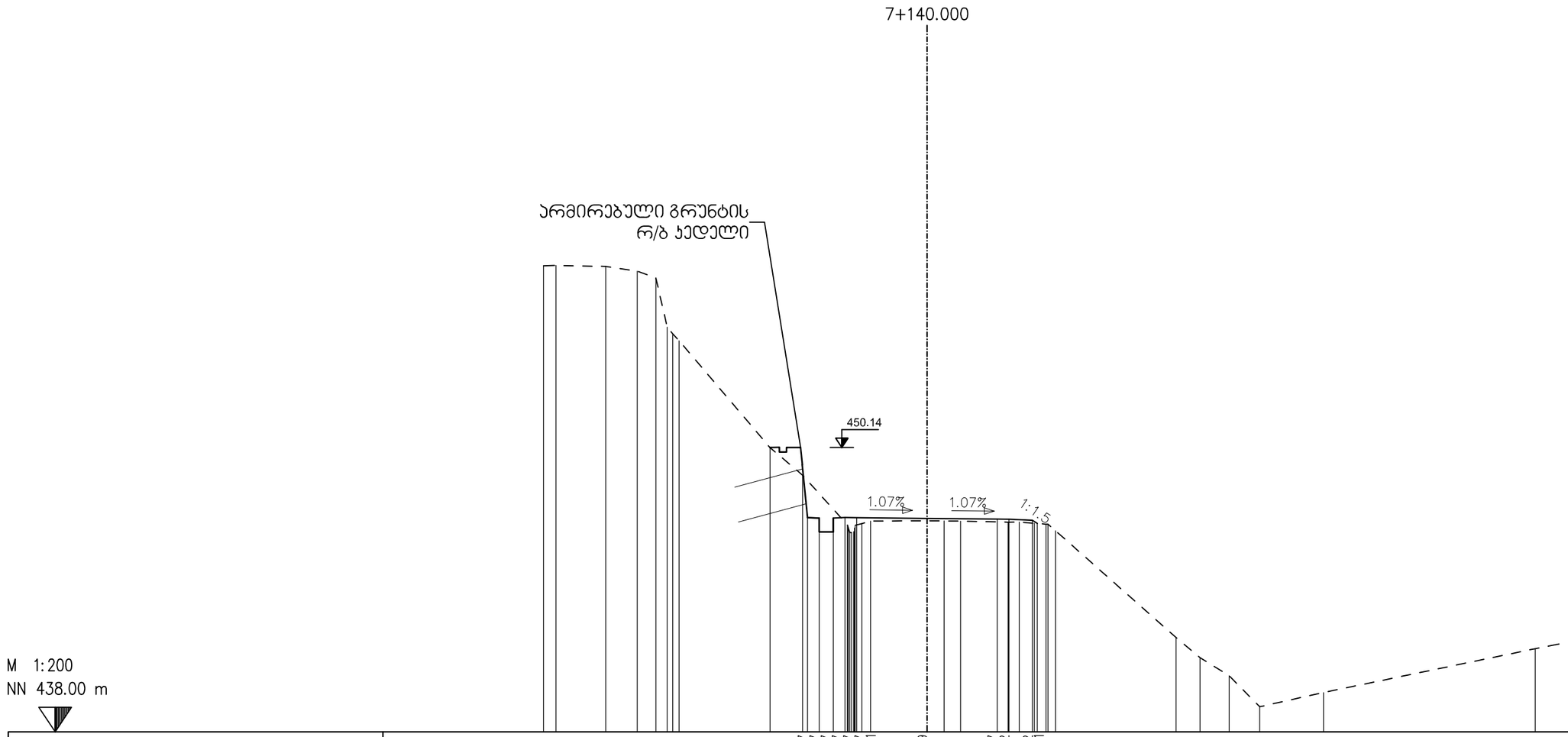
7+140.000
არმირებული გრუნტის
რ/ბ ჯედელი
450.14
1.07%
1.07%
1:1.5
M 1:200
NN 438.00 m

| | | |

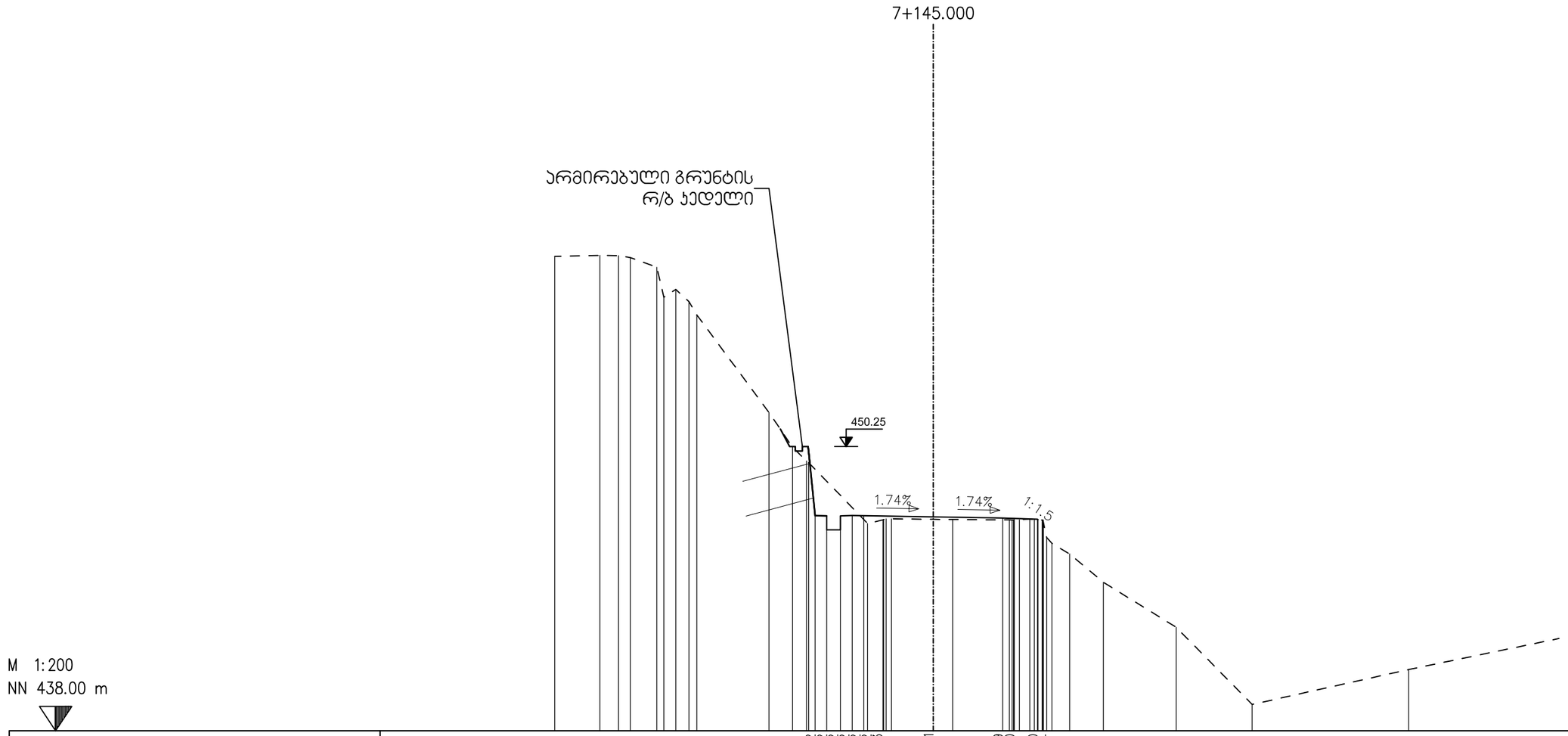
7+145.000
არმირებული გრუნტის
რ/ბ ჯედელი
450.25
1.74%
1.74%
1:1.5
M 1:200
NN 438.00 m

| | | |

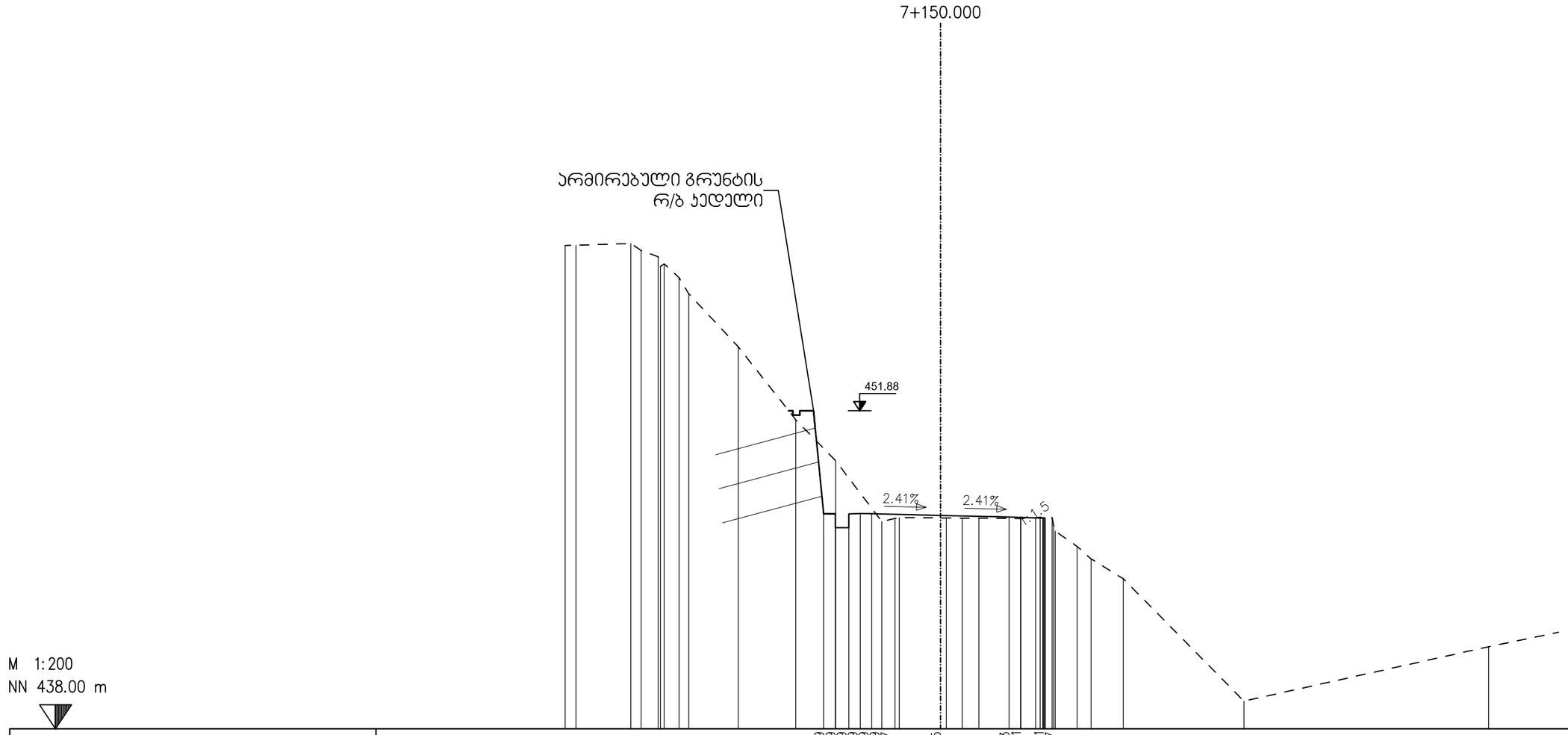

საპროექტო დონე	5.100 447.389 4.600 447.379 4.600 446.779 4.000 446.779 4.000 447.379 3.500 447.399 3.000 447.387 0.000 447.315 3.000 447.243 3.500 447.231 4.500 447.191 4.539 447.217
არსებული დონე	16.396 459.098 15.926 459.107 13.525 459.184 13.083 458.878 12.335 458.606 12.237 458.183 12.068 458.293 11.419 457.692 10.997 456.989 8.834 454.675 6.320 451.485 4.582 449.704 2.560 447.045 1.987 447.189 1.802 447.222 0.000 447.205 0.255 447.202 0.949 447.197 1.674 447.194 3.515 447.178 4.163 447.214 4.351 447.232 4.476 447.222 4.582 447.214 4.882 447.217 4.942 446.869 5.972 445.959 6.581 445.420 7.985 444.552 13.257 439.210 23.947 441.585

					პროექტანტი: საპროექტო-საკონსულტაციო კომპანია შ.პ.ს. ბითი, კვერნაძის ქ. №35, თბილისი 0171, საქართველო		დაამტკიცა თარიღი
გან.ნ.	ცვლილებები	ვინ	დაამტკიცა	თარიღი	დაპროექტა	დახაზა	
					შეამოწმა	თარიღი	

შიდასახელმწიფოებრივი მნიშვნელობის "ბათუმი (ანგისა) -ახალციხის" საავტომობილო გზის კმ 58+000 - კმ 68+000 მონაკვეთის რეაბილიტაციის პროექტი

საქართველოს რეგიონული განვითარებისა და ინფრასტრუქტურის სამინისტრო
საქართველოს საავტომობილო გზების დეპარტამენტი

საყრდენი ნაგებობების განივი პროფილები

მასშტაბი 1:200

ნახაზის ორიგინალური ზომა A3 (297 x 420)

ნახაზი WCS - CL100 - 218

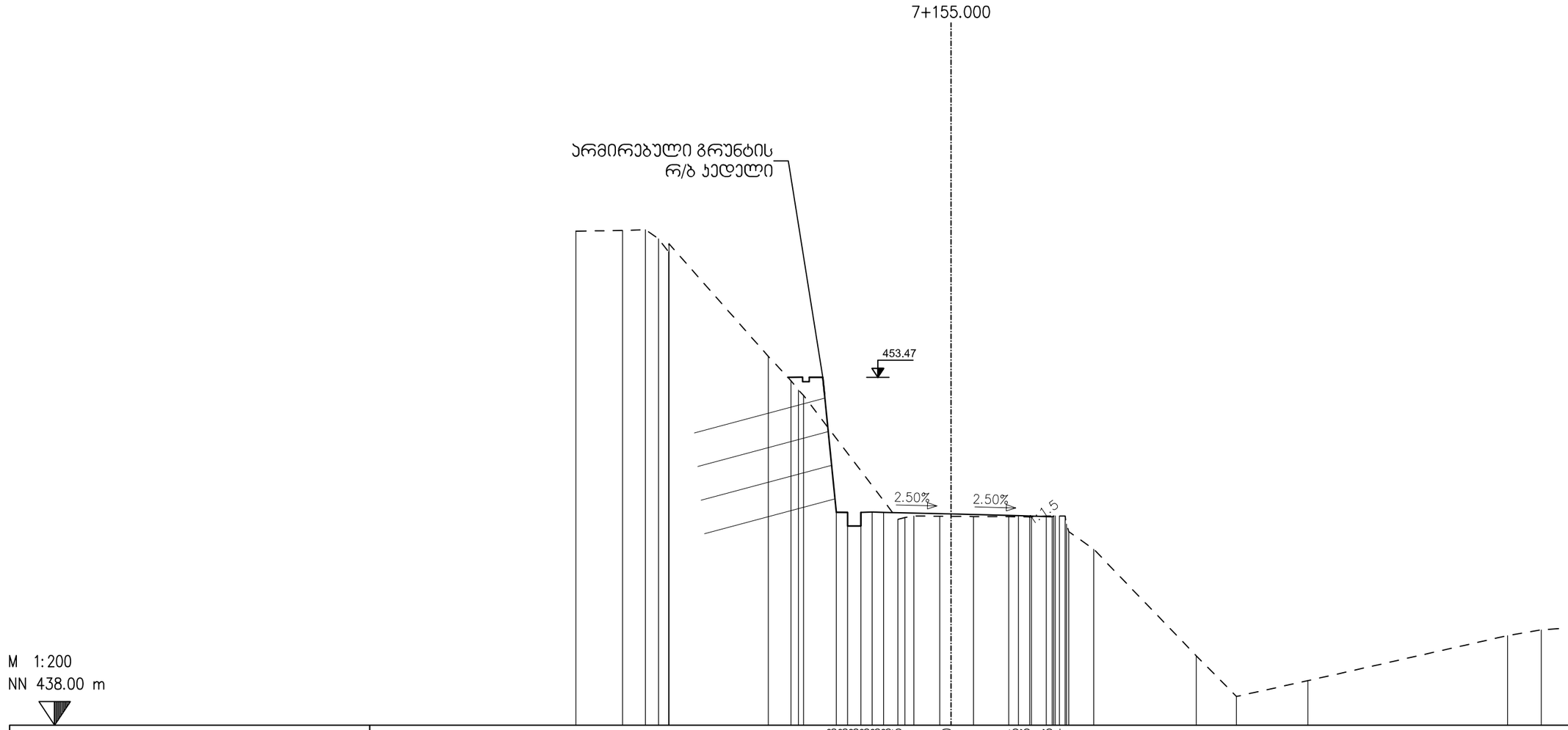

საპროექტო დონე	5.100 447.468 4.600 447.458 4.600 446.858 4.000 446.858 4.000 447.458 3.500 447.478 3.000 447.465 0.000 447.390 3.000 447.315 3.500 447.303 4.500 447.263 4.562 447.304
არსებული დონე	16.669 459.956 14.598 459.992 13.577 460.022 12.998 459.620 12.546 459.034 12.533 459.399 8.115 454.392 7.110 453.315 6.782 452.899 6.553 452.664 2.364 447.152 2.044 447.233 1.653 447.302 0.501 447.291 0.000 447.286 1.004 447.278 2.570 447.271 3.576 447.262 4.233 447.299 4.636 447.305 4.820 447.296 5.071 447.299 5.135 446.945 5.234 446.604 6.344 445.824 10.901 441.088 12.687 439.280 15.861 439.984 24.730 441.985 26.227 442.238

					BT CONSULT პონსულტანტი: საპროექტო-საკონსულტაციო კომპანია შ.პ.ს. ბითი, პეერნაძის ქ. №35, თბილისი 0171, საქართველო		დაამტკიცა თარიღი
განიხ.	ცვლილებები	ვინ	დაამტკიცა	თარიღი	დაპროექტა	დახაზა	
					შეამოწმა	თარიღი	

შიდასახელმწიფოებრივი მნიშვნელობის "ბათუმი (ანგისა) -ახალციხის" საავტომობილო გზის კმ 58+000 - კმ 68+000 მონაკვეთის რეაბილიტაციის პროექტი

საქართველოს რეგიონული განვითარებისა და ინფრასტრუქტურის სამინისტრო
საქართველოს საავტომობილო გზების დეპარტამენტი

საყრდენი ნაგებობების განივი პროფილები

მასშტაბი 1:200

ნახაზის ორიგინალური ზომა A3 (297 x 420)

ნახაზი WCS - CL100 - 219

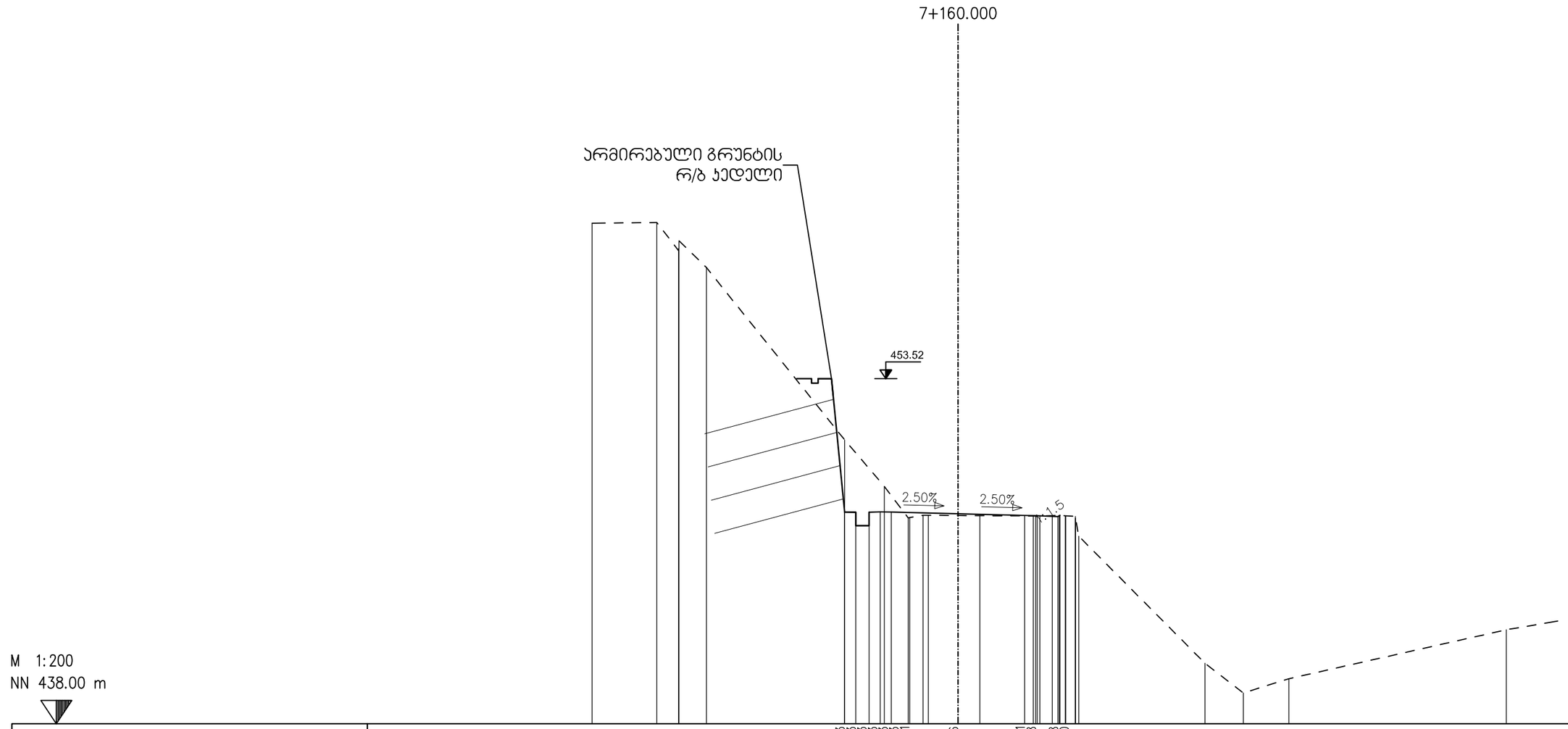

საპროექტო დონე	5.100 447.523 4.600 447.513 4.600 446.913 4.000 446.913 4.000 447.513 3.500 447.533 3.000 447.521 0.000 447.446 3.000 447.371 3.500 447.358 4.500 447.318 4.593 447.380
არსებული დონე	16.474 460.519 13.559 460.552 12.583 459.285 12.567 459.735 11.330 458.526 5.101 450.768 3.314 448.672 2.241 447.259 2.173 447.276 1.575 447.382 1.332 447.379 0.000 447.368 0.988 447.359 3.390 447.348 3.567 447.346 3.683 447.352 4.242 447.361 4.554 447.365 4.832 447.352 4.853 447.351 5.282 447.330 5.291 447.243 11.116 440.721 12.846 439.383 14.892 440.025 24.682 442.227

					კონსულტანტი: საპროექტო-საკონსულტაციო კომპანია შ.პ.ს. ბითი, კვერნაძის ქ. №35, თბილისი 0171, საქართველო		დაამტკიცა თარიღი
გვნიხ.	ცვლილებები	ვინ	დაამტკიცა	თარიღი	დაპროექტა	დახაზა	
					შეამოწმა	თარიღი	

შიდასახელმწიფოებრივი მნიშვნელობის "ბათუმი (ანგისა) -ახალციხის" საავტომობილო გზის კმ 58+000 - კმ 68+000 მონაკვეთის რეაბილიტაციის პროექტი

საქართველოს რეგიონული განვითარებისა და ინფრასტრუქტურის სამინისტრო
საქართველოს საავტომობილო გზების დეპარტამენტი

საყრდენი ნაგებობების განივი პროფილები

მასშტაბი 1:200

ნახაზის ორიგინალური ზომა A3 (297 x 420)

ნახაზი WCS - CL100 - 220

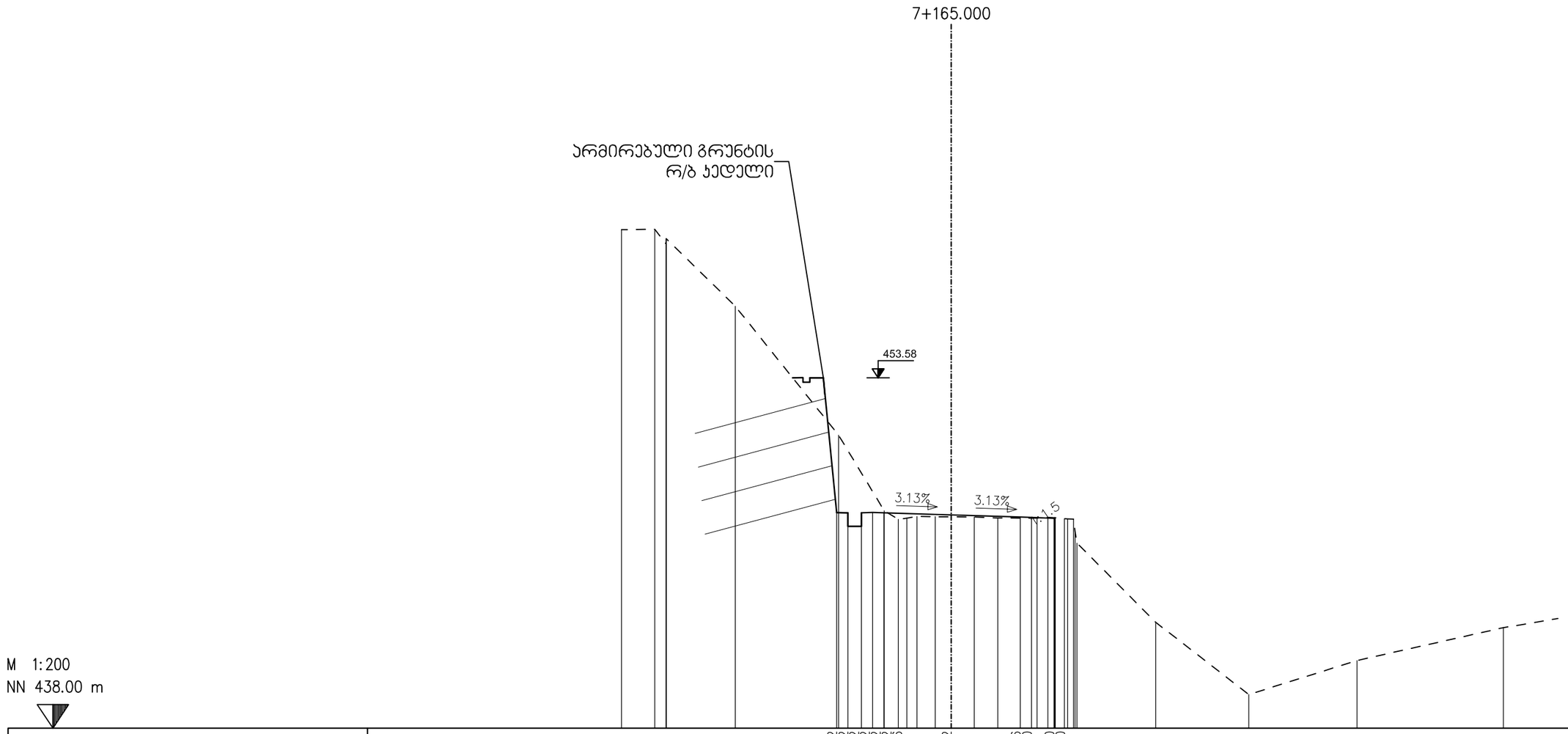

საპროექტო დონე	447.582 447.572 447.572 447.572 447.572 447.572 447.576 447.482 447.386 447.370 447.330 447.360 5.100 4.600 4.600 4.000 4.000 3.000 3.000 0.000 3.070 3.570 4.570 4.615
არსებული დონე	460.166 460.184 459.937 459.767 456.764 451.033 447.667 447.286 447.339 447.418 447.403 447.397 447.387 447.347 447.336 447.370 447.359 447.312 447.307 447.294 446.725 446.231 442.704 439.496 441.008 442.467 14.675 13.194 12.696 12.687 9.613 5.016 2.984 2.356 1.973 1.524 0.713 0.000 1.022 2.068 3.819 4.300 4.631 5.032 5.180 5.443 5.508 5.596 9.102 13.241 18.054 24.568

					BT CONSULT პონსულტანტი: საპროექტო-საკონსულტაციო კომპანია შ.პ.ს. ბითი, ჯვერნაძის ქ. №35, თბილისი 0171, საქართველო		
გან.ნო.	ცვლილებები	ვინ	დამტკიცება	თარიღი	დაპროექტა	დახაზა	
					შეამოწმა	თარიღი	

დამტკიცება
თარიღი

ჩიდასახელმწიფოებრივი მნიშვნელობის "ბათუმი (ანგისა) -ახალციხის" საავტომობილო გზის კმ 58+000 - კმ 68+000 მონაკვეთის რეაბილიტაციის პროექტი

საქართველოს რეგიონული განვითარებისა და ინფრასტრუქტურის სამინისტრო
საქართველოს საავტომობილო გზების დეპარტამენტი

საყრდენი ნაგებობების განივი პროფილები

მასშტაბი 1:200

ნახაზის ორიგინალური ზომა A3 (297 x 420)

ნახაზი WCS - CL100 - 221

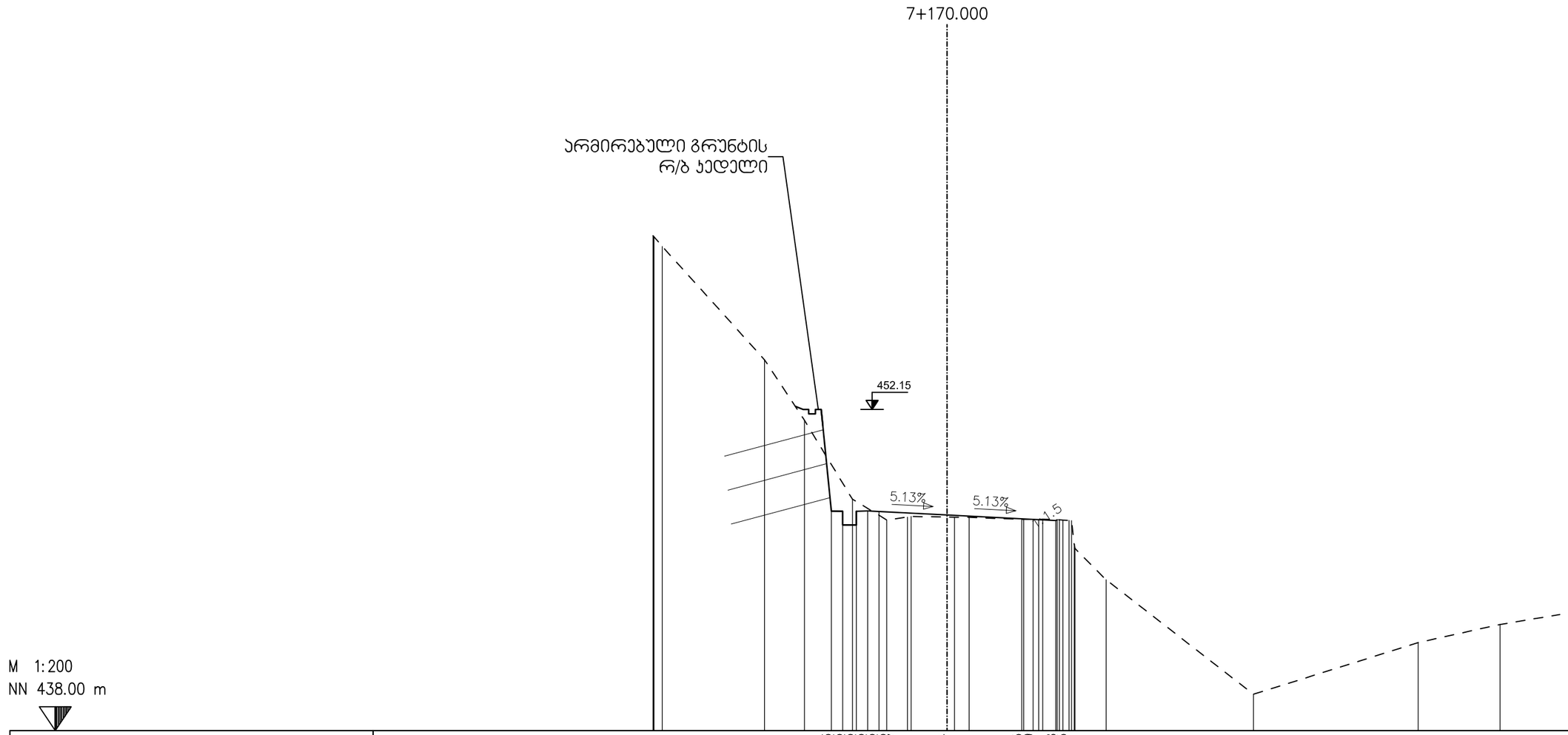

საპროექტო დონე	5.100 447.673 4.600 447.663 4.600 447.663 4.000 447.663 4.000 447.663 3.500 447.883 3.000 447.657 0.000 447.504 3.292 447.335 3.792 447.309 4.792 447.258 4.848 447.295
არსებული დონე	12.951 459.801 12.973 459.770 12.910 459.755 12.547 459.331 8.040 454.340 6.284 451.679 4.169 448.198 2.660 447.283 1.748 447.410 1.580 447.439 0.000 447.410 0.329 447.404 0.973 447.398 3.377 447.306 4.036 447.302 4.279 447.302 4.915 447.292 5.110 447.263 5.381 447.263 5.483 447.259 5.601 446.241 5.635 446.031 7.007 444.652 13.502 439.603 20.760 441.881 24.367 442.681