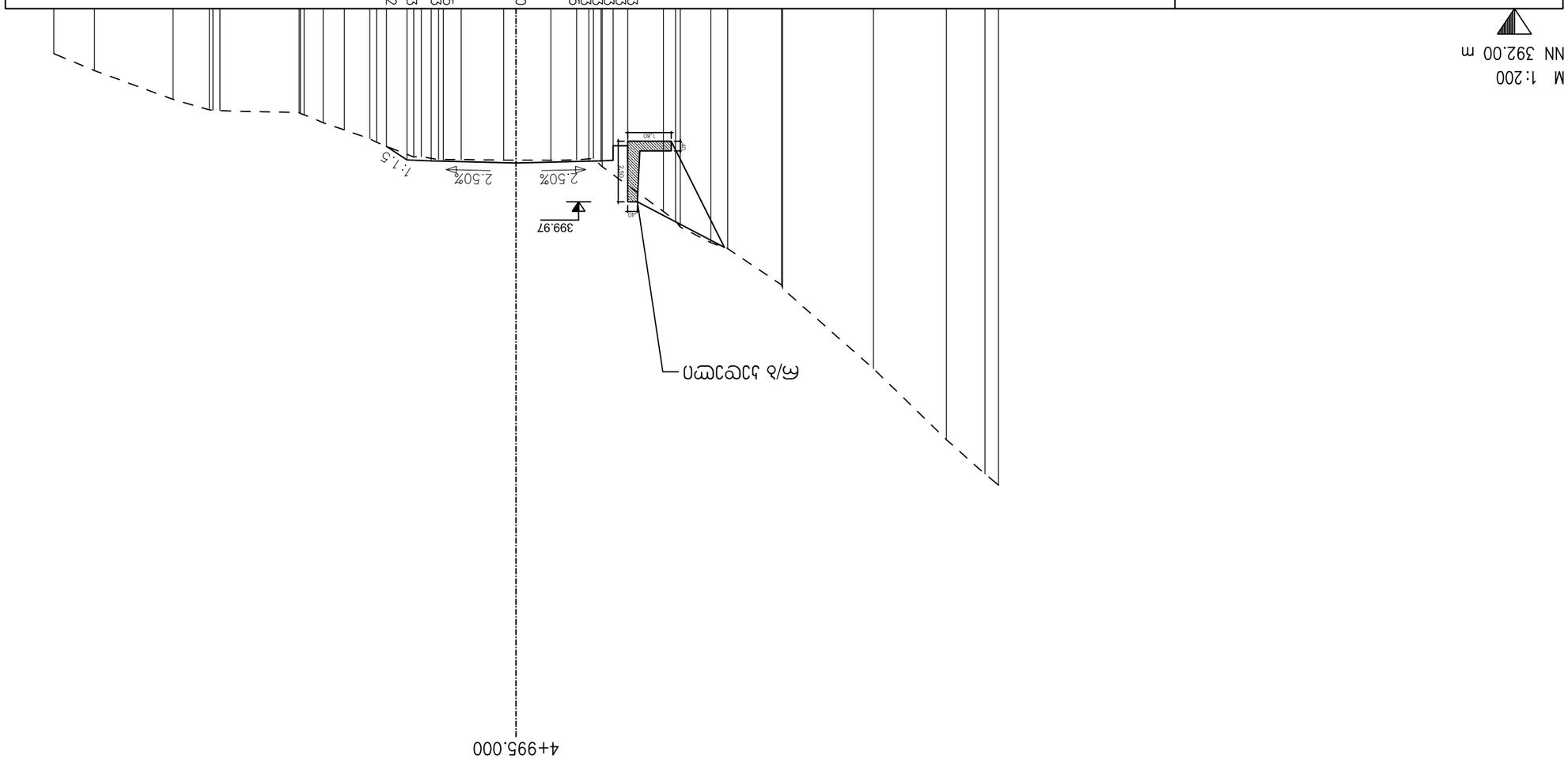
M 1:200
NN 392.00 m
4+995.000
ემს ეკლესიო
399.97
2.50%
2.50%
1:1.5
1.40
1.40
1.40

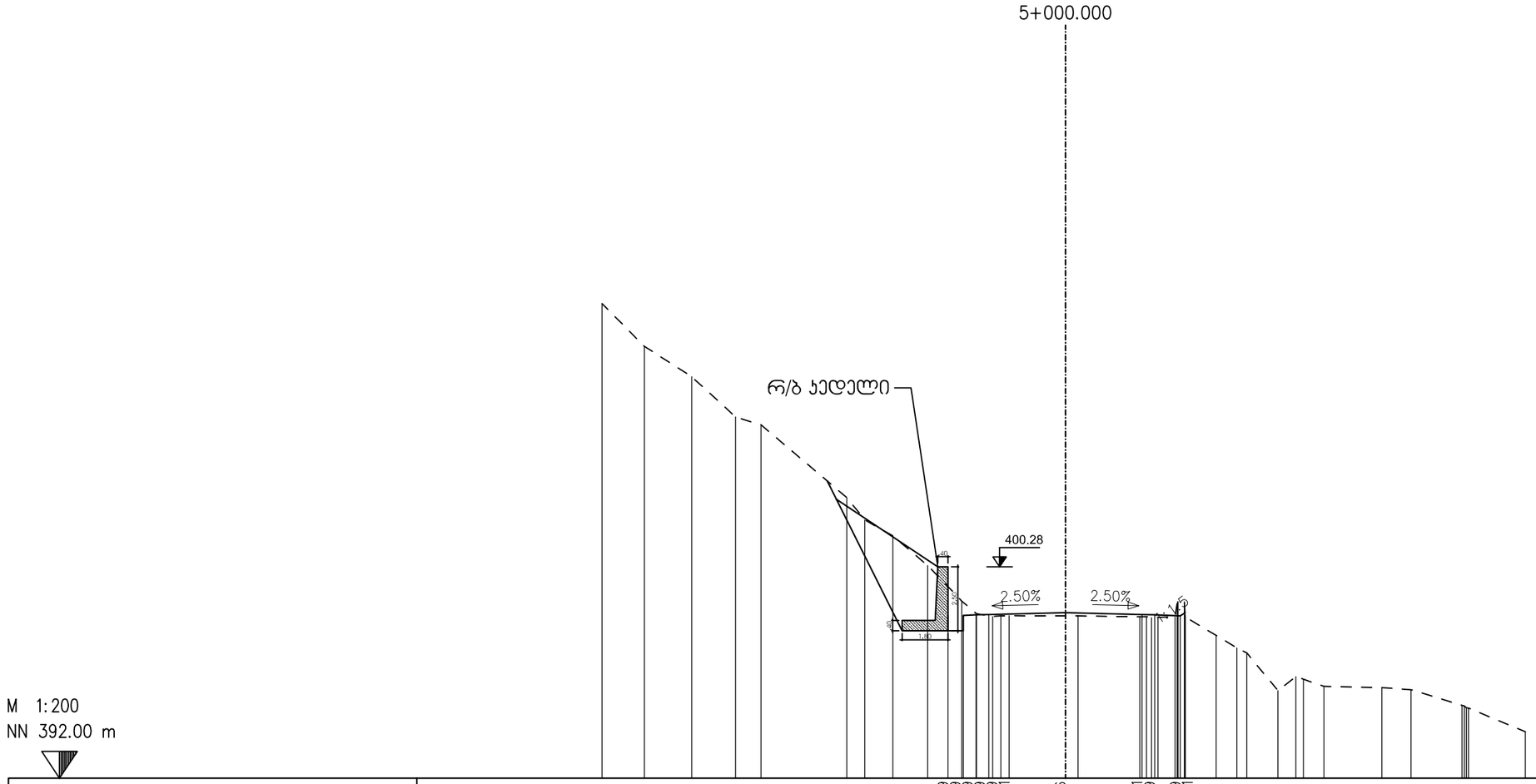
5+000.000
რ/ბ კედელი
400.28
2.50%
2.50%
M 1:200
NN 392.00 m

| | | |

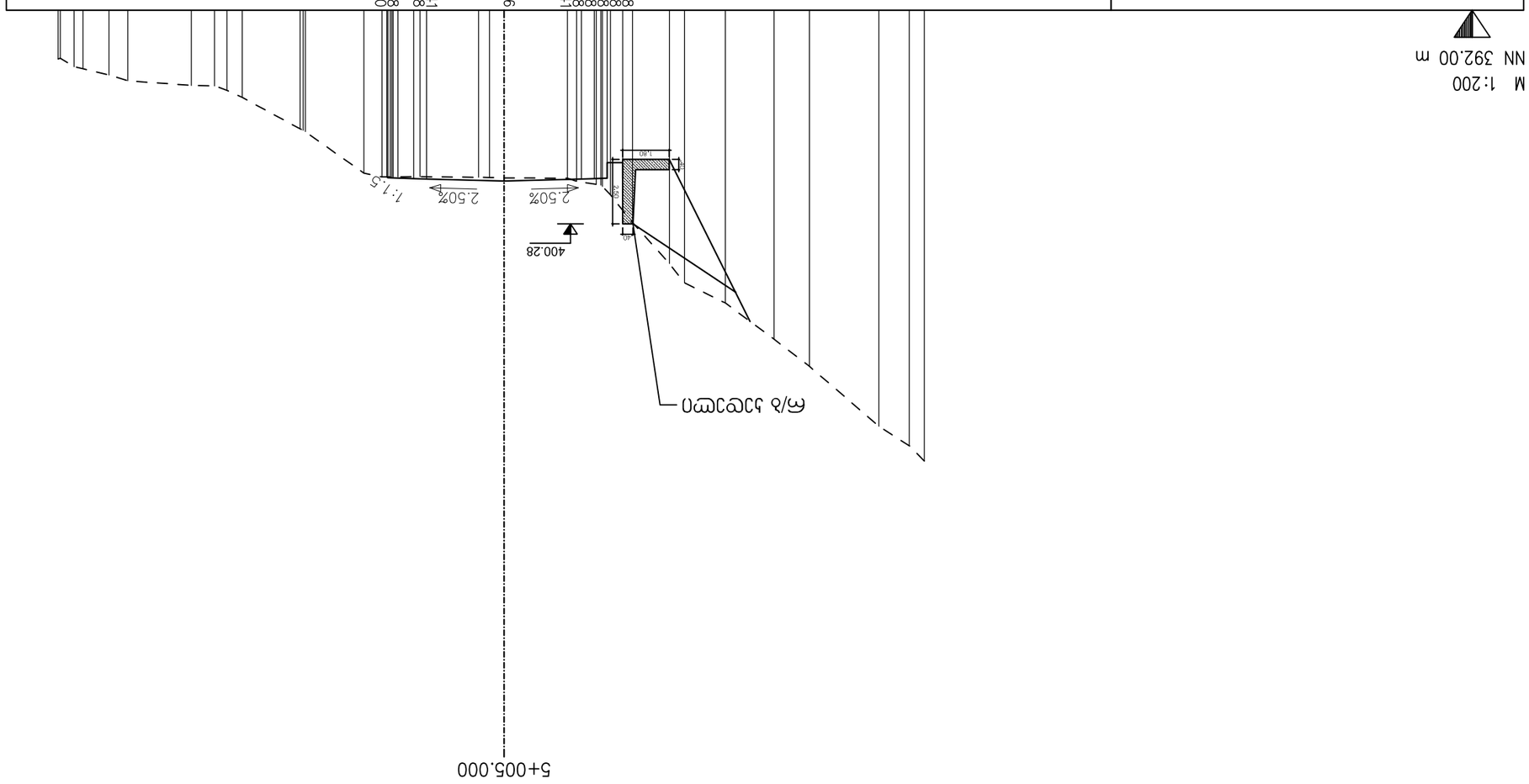

ᲛᲝᲜᲐᲪᲕᲚᲘᲡ ᲞᲠᲝᲤᲘᲚᲘ	ᲐᲛᲐᲦᲚᲘᲡᲬᲘᲜᲐ ᲞᲠᲝᲤᲘᲚᲘ

ᲒᲐᲜᲛᲐᲠᲢᲔᲑᲐ					

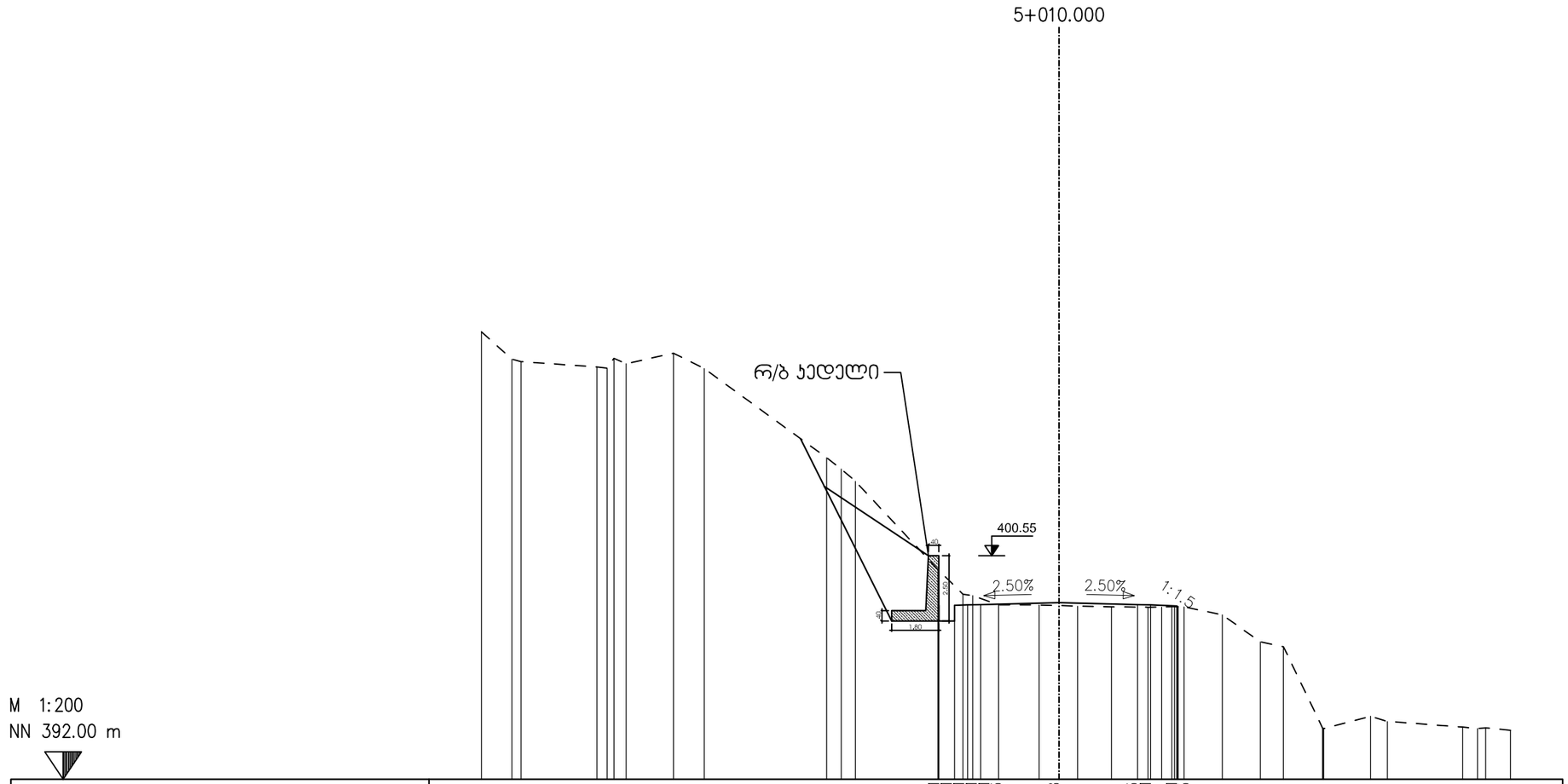
5+010.000
რ/ბ ჯიდელი
400.55
2.50%
2.50%
1:1.5
M 1:200
NN 392.00 m

| | | |

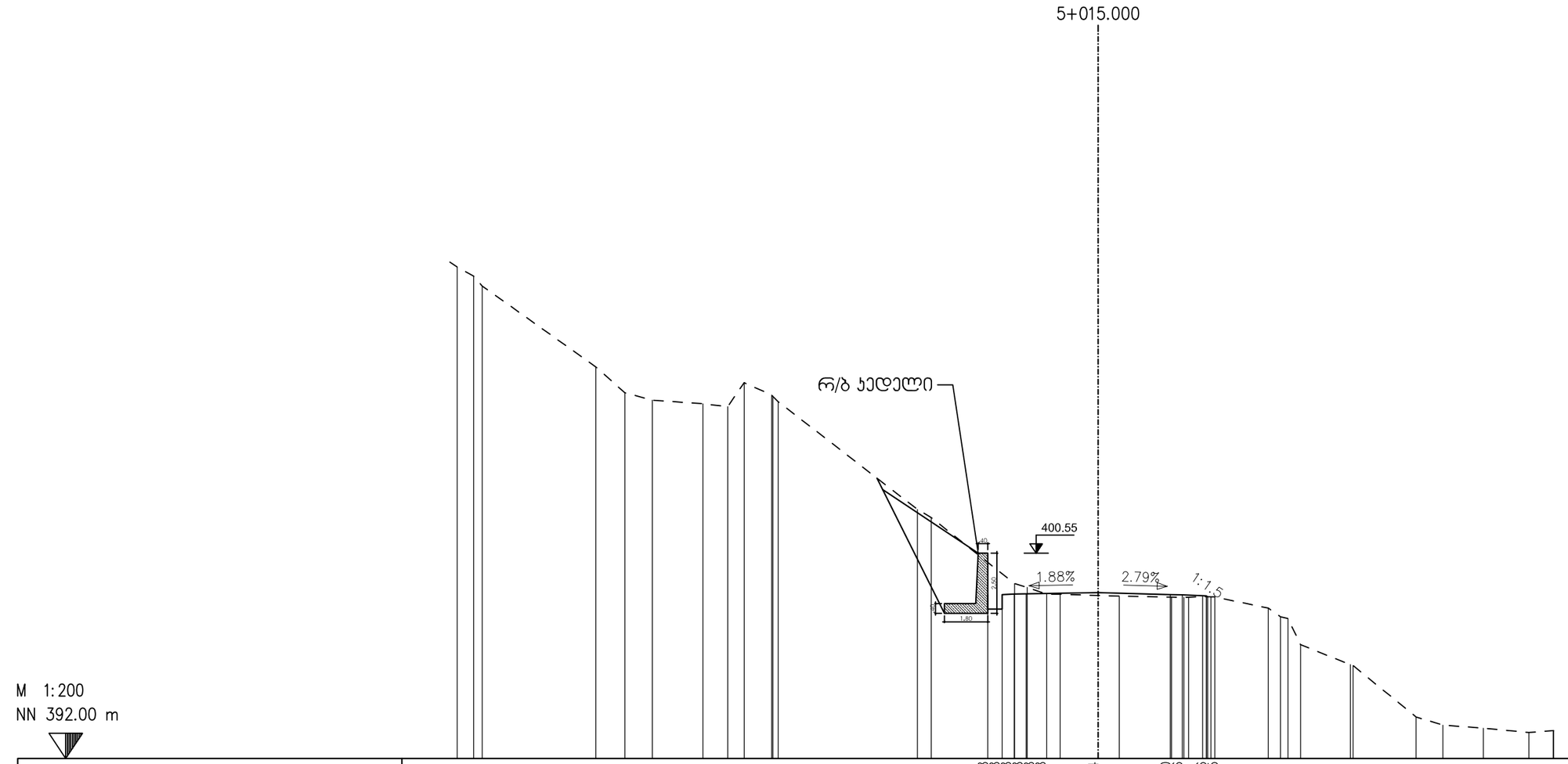
5+015.000
რ/ბ ჯიდელი
400.55
1.88%
2.79%
1:1.5
1.80
M 1:200
NN 392.00 m

| | | |

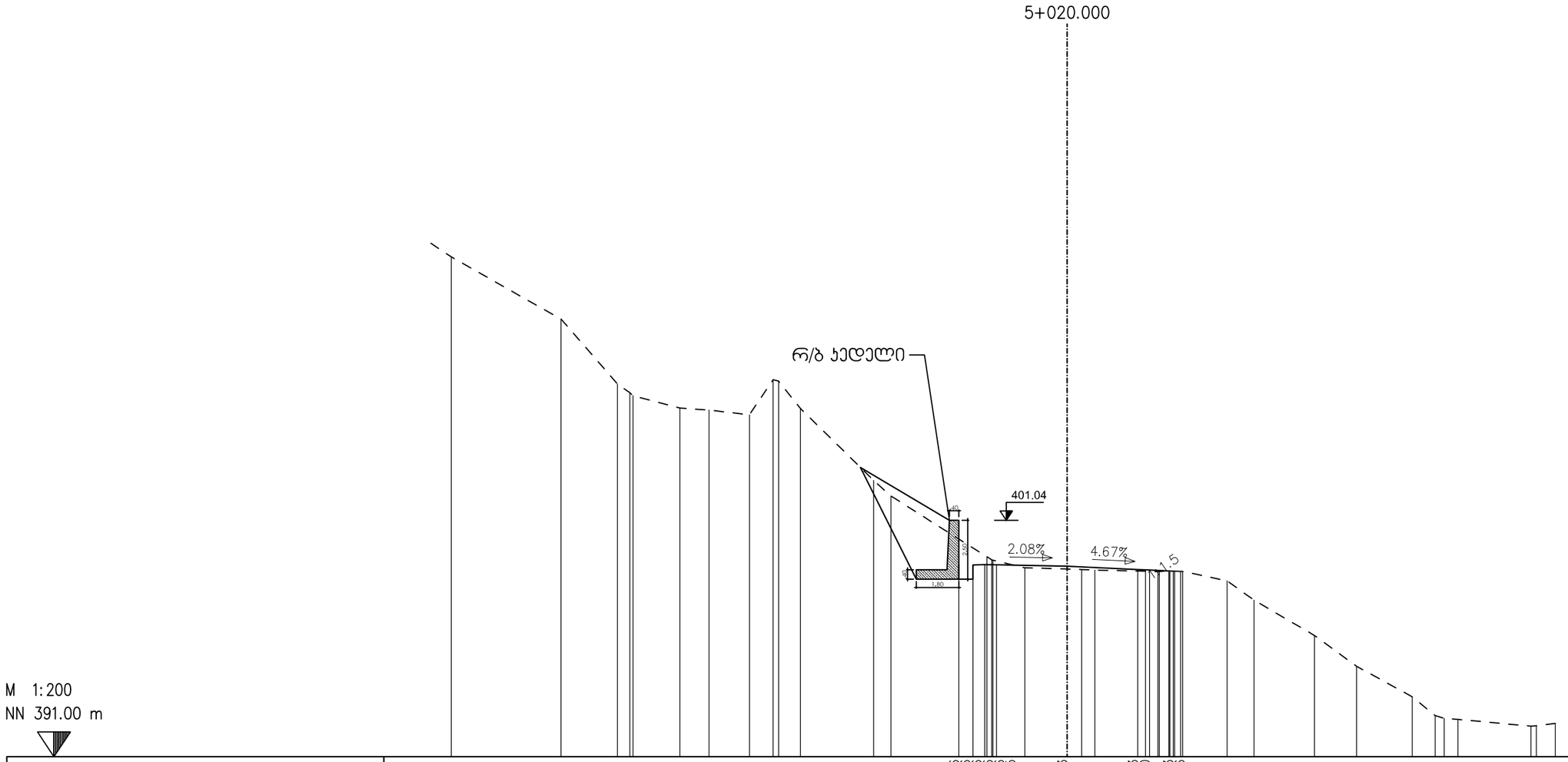
5+020.000
რ/ბ ჯიდელი
401.04
2.08%
4.67%
M 1:200
NN 391.00 m

| | | |

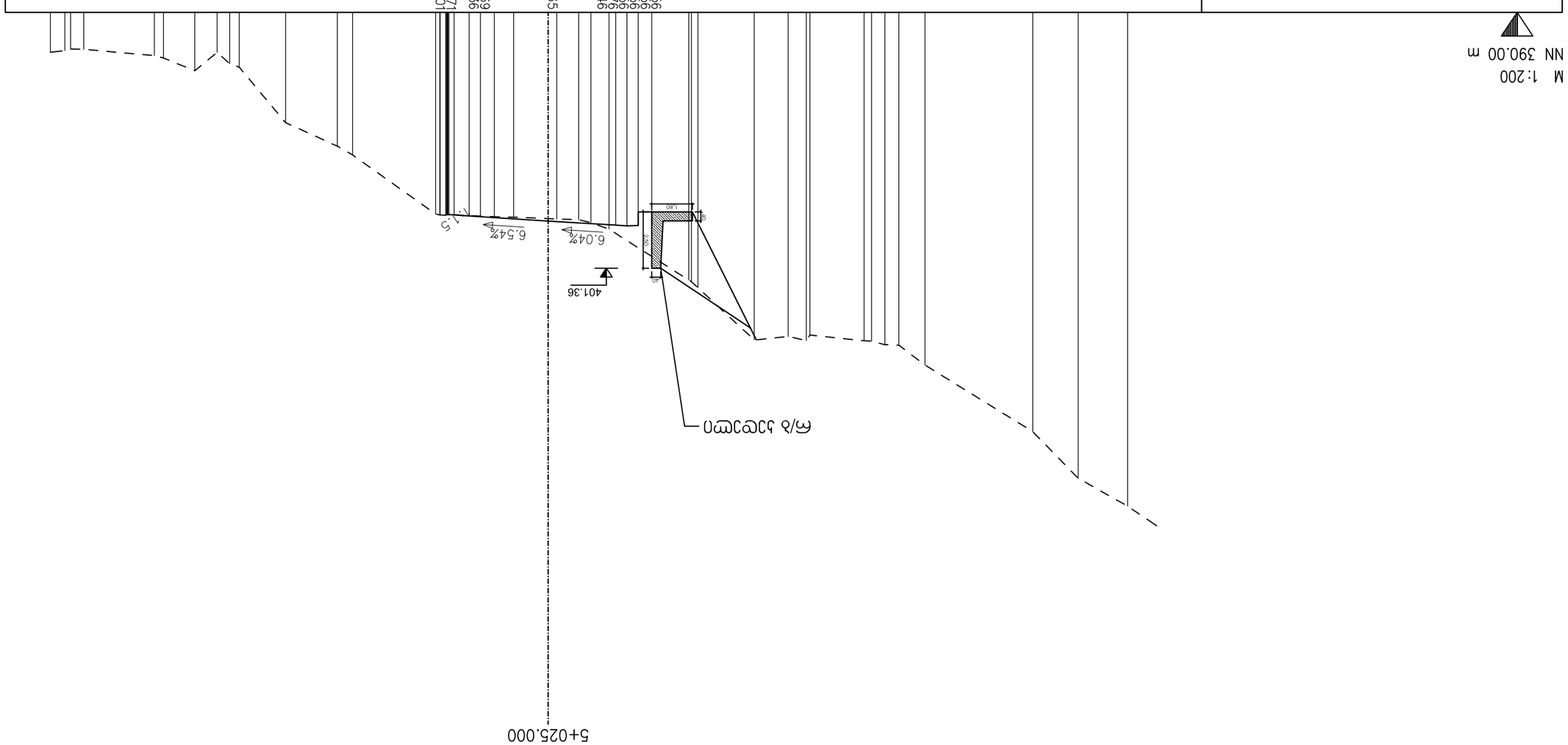
M 1:200
NN 390.00 m
5+025.000
ეგზაცალი ფენა
ასფალტბეტონი ფენა
25.711 411.915
23.520 410.675
21.508 408.609
16.722 405.656
15.565 404.770
14.942 404.751
14.349 404.597
14.025 404.578
11.621 404.319
11.459 404.264
10.651 404.388
9.146 404.541
6.646 402.218
6.561 401.658
6.241 401.882
2.701 399.622
1.895 399.330
1.357 399.203
0.380 399.171
0.000 399.155
1.531 399.092
2.382 399.072
4.175 398.989
4.399 399.002
4.447 399.005
4.470 399.004
4.787 398.991
4.796 398.991
8.674 396.331
9.356 395.939
11.651 394.897
13.708 392.434
14.130 392.279
14.688 391.774
15.678 392.594
17.068 392.027
17.478 391.920
20.608 391.643
21.191 391.629
21.444 391.666
22.085 391.774
399.456
398.856
398.856
399.476
399.456
399.446
4.600
4.000
4.000
3.500
3.000
0.000 399.265
3.000
3.500 399.069
399.036
4.500
4.545 398.971
399.001
ბეტონის ბორდიერი
401.36
6.04%
6.54%
1.5
ასფალტბეტონი ფენა

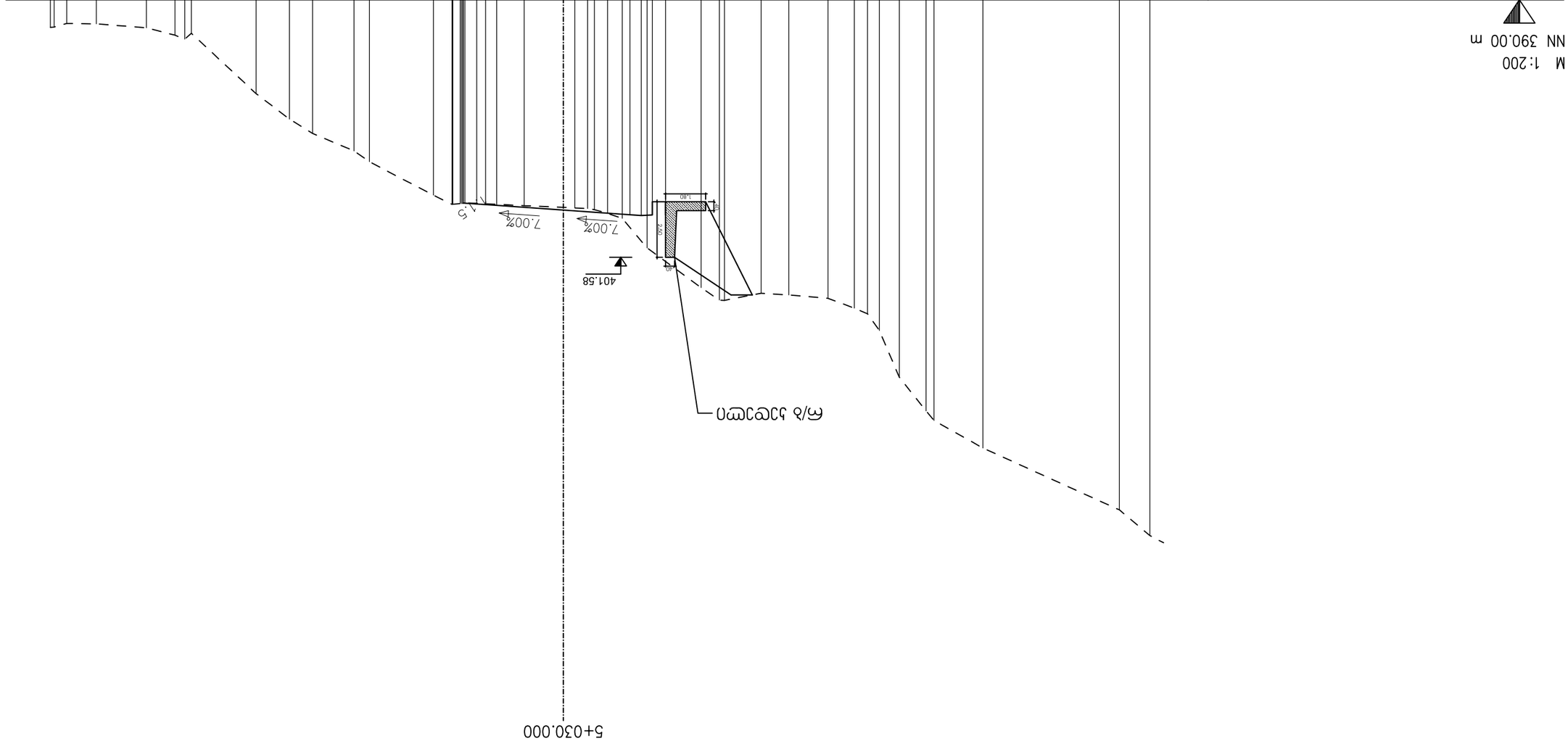

ᲒᲐᲜᲐᲠᲯᲔᲑᲘ	ᲤᲣᲜᲥᲪᲘᲐ	ᲓᲐᲛᲙᲕᲔᲠᲘ	ᲒᲐᲛᲝᲨᲕᲔᲑᲣᲚᲘ ᲓᲝᲙᲣᲛᲔᲜᲢᲘ	ᲗᲐᲠᲘᲦᲘ	ᲮᲔᲚᲘᲡᲛᲬᲘᲤᲔᲚᲘ	ᲒᲐᲛᲝᲨᲕᲔᲑᲘᲡ ᲗᲐᲠᲘᲦᲘ

ᲨᲠᲯᲐᲚᲝᲑᲐ:
ᲛᲬᲐᲜᲔ-ᲛᲐᲦᲐᲚᲘᲡ ᲛᲝᲜᲐᲪᲘᲗᲔᲑᲘᲡ ᲓᲐᲪᲕᲘᲗᲘ ᲡᲐᲛᲣᲨᲐᲝ ᲯᲒᲣᲤᲘ
ᲒᲔᲝᲛᲔᲢᲠᲘᲣᲚᲘ ᲛᲝᲜᲐᲪᲔᲛᲗᲐ ᲓᲐᲛᲣᲨᲐᲕᲔᲑᲐ
BT CONSULT
ᲚᲐᲜᲩᲮᲣᲗᲘ ᲛᲘᲜᲘᲡᲢᲠᲝ 0171, ᲡᲐᲥᲐᲠᲗᲕᲔᲚᲝ, ᲥᲐᲠᲗᲣᲚᲘ Დ. №35, ᲢᲔᲚ.+995 (32) 2 38 68 00

ᲨᲔᲛᲝᲬᲛᲔᲑᲣᲚᲘ	ᲗᲐᲠᲘᲦᲘ	ᲮᲔᲚᲘᲡᲛᲬᲘᲤᲔᲚᲘ	ᲒᲐᲛᲝᲨᲕᲔᲑᲘᲡ ᲗᲐᲠᲘᲦᲘ	
ᲒᲐᲛᲝᲨᲕᲔᲑᲣᲚᲘ ᲓᲝᲙᲣᲛᲔᲜᲢᲘ				

ᲠᲝᲨᲘᲡ ᲛᲐᲦᲐᲚᲘᲡ ᲛᲐᲠᲯᲕᲔᲜᲐ ᲛᲮᲠᲘᲡ ᲒᲐᲜᲐᲠᲯᲔᲑᲘᲡ ᲞᲠᲝᲔᲥᲢᲘ
"ᲨᲐᲠᲗᲕᲔᲚᲘᲡ ᲛᲔᲠᲙᲘᲡ ᲞᲝᲜᲔᲑᲘᲡ ᲛᲝᲜᲐᲪᲔᲛᲗᲐ ᲓᲐᲛᲣᲨᲐᲕᲔᲑᲐ"
ᲐᲕᲢᲝᲛᲝᲑᲘᲚᲣᲠᲘ ᲒᲖᲘᲡ ᲞᲝᲠᲢᲘᲡ ᲛᲘᲛᲗᲮᲕᲔᲚᲘ ᲖᲝᲜᲐᲨᲘ 58+000 - 58 68+000
ᲐᲛᲛᲝᲜᲘᲣᲛᲘᲡ ᲛᲔᲠᲙᲘᲡ ᲞᲝᲜᲔᲑᲘᲡ ᲖᲝᲜᲘᲡ ᲓᲐᲪᲕᲘᲗᲘ ᲖᲝᲜᲘᲡ ᲛᲝᲜᲐᲪᲔᲛᲗᲐ ᲓᲐᲛᲣᲨᲐᲕᲔᲑᲐ

ᲒᲔᲝᲛᲔᲢᲠᲘᲣᲚᲘ ᲛᲝᲜᲐᲪᲔᲛᲗᲐ ᲓᲐᲛᲣᲨᲐᲕᲔᲑᲘᲡ ᲞᲠᲝᲪᲔᲡᲘ ᲛᲘᲛᲗᲮᲕᲔᲚᲘ ᲡᲐᲛᲨᲔᲜᲘᲡ ᲞᲠᲝᲤᲘᲚᲘ
ᲛᲐᲦᲐᲚᲘᲡ ᲛᲝᲜᲐᲪᲔᲛᲗᲐ ᲓᲐᲛᲣᲨᲐᲕᲔᲑᲘᲡ ᲞᲠᲝᲪᲔᲡᲘ ᲛᲘᲛᲗᲮᲕᲔᲚᲘ ᲡᲐᲛᲨᲔᲜᲘᲡ ᲞᲠᲝᲤᲘᲚᲘ
ᲛᲐᲦᲐᲚᲘᲡ ᲛᲝᲜᲐᲪᲔᲛᲗᲐ ᲓᲐᲛᲣᲨᲐᲕᲔᲑᲘᲡ ᲞᲠᲝᲪᲔᲡᲘ ᲛᲘᲛᲗᲮᲕᲔᲚᲘ ᲡᲐᲛᲨᲔᲜᲘᲡ ᲞᲠᲝᲤᲘᲚᲘ

1:200	ᲐᲠᲥᲘᲢᲔᲥᲢᲣᲠᲣᲚᲘ ᲜᲐᲬᲘᲚᲘ	A3 (297 x 420)	
ᲒᲐᲛᲝᲨᲕᲔᲑᲘᲡ ᲗᲐᲠᲘᲦᲘ		WCS - CL100 - 179	ᲒᲐᲛᲝᲨᲕᲔᲑᲣᲚᲘ ᲜᲐᲬᲘᲚᲘ

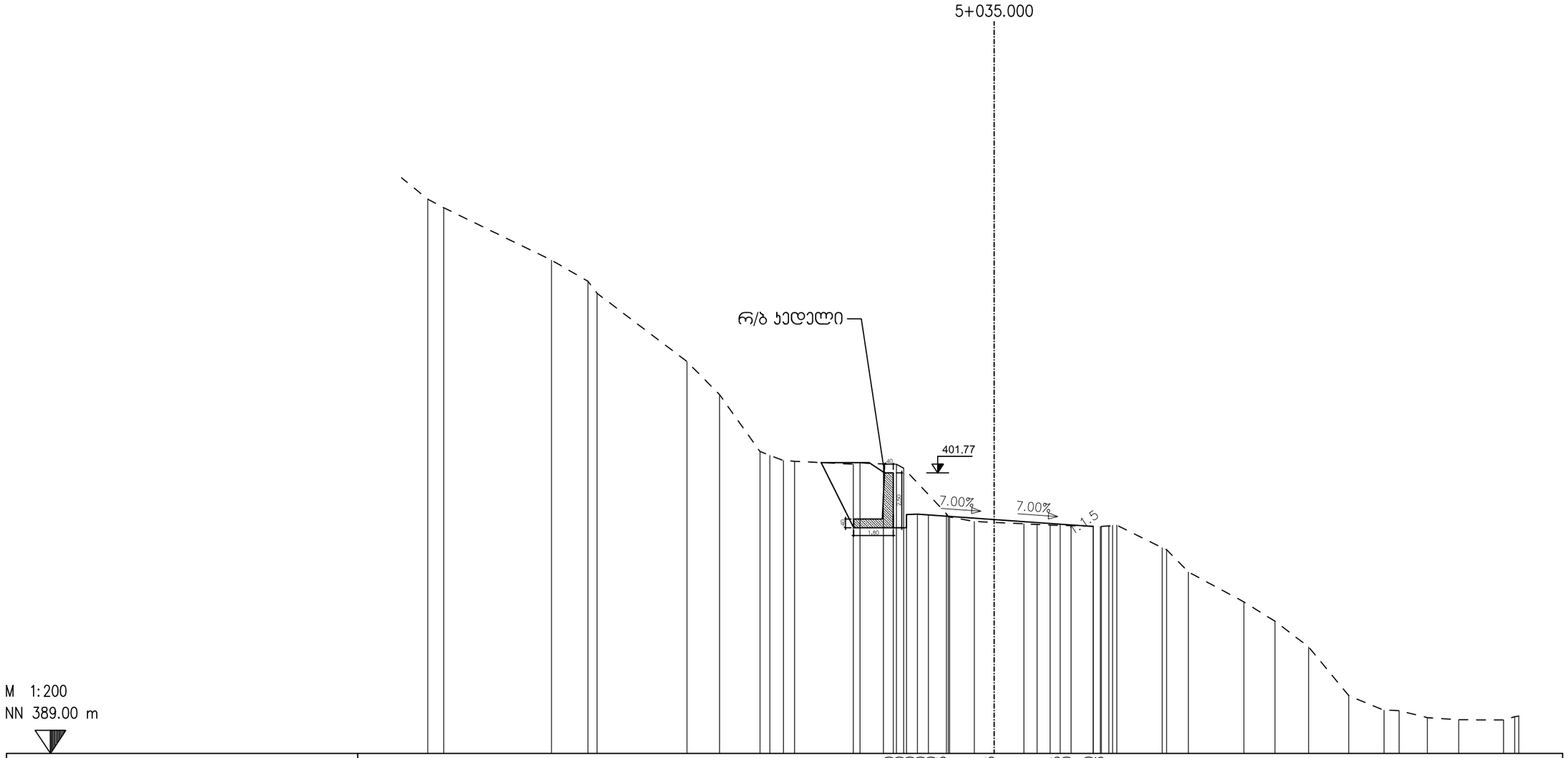
5+035.000
რ/ბ ჯედელი
401.77
7.00%
7.00%
1.5
M 1:200
NN 389.00 m

| | | |

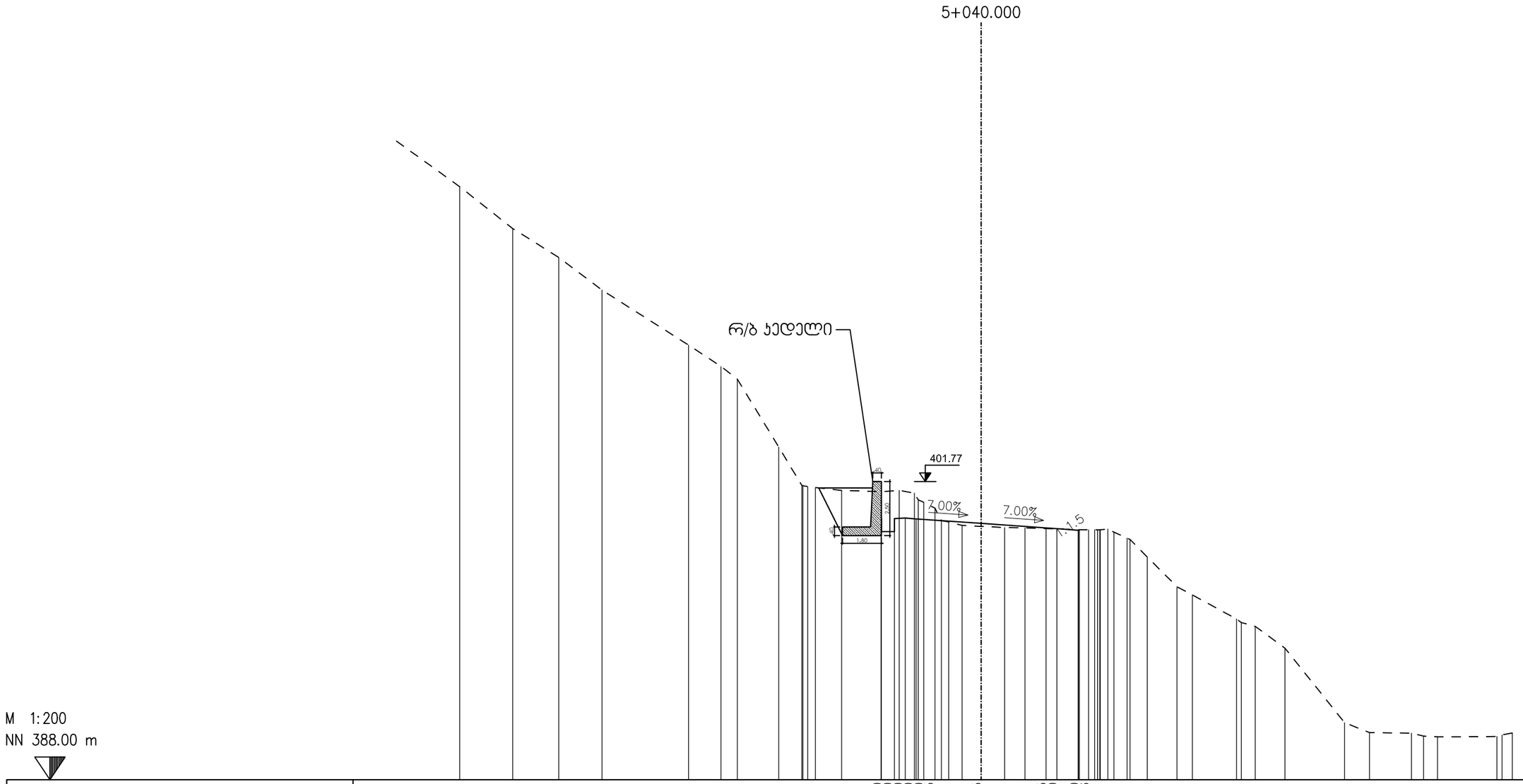
5+040.000
რ/ბ ჯედელი
401.77
7.00%
7.00%
1.5
1.80
2.00
M 1:200
NN 388.00 m

| | | |

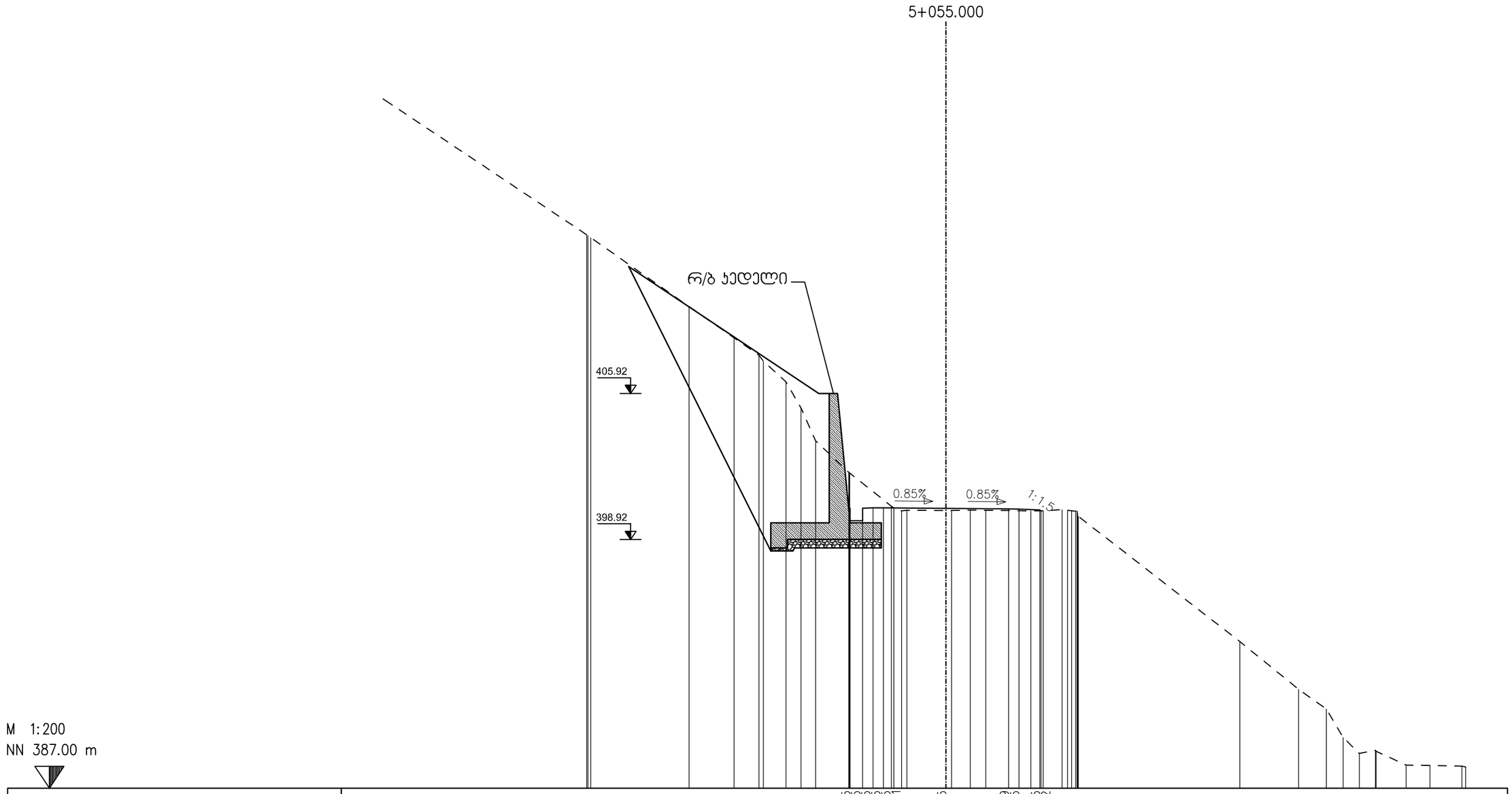

საპროექტო დონე	4.600 400.415 4.600 399.815 4.000 399.815 4.000 400.415 3.500 400.435 3.000 400.431 0.000 400.405 3.000 400.379 3.500 400.375 4.500 400.335 4.564 400.292
არსებული დონე	17.229 413.521 17.174 413.479 17.035 413.380 12.318 410.074 10.161 408.583 8.973 407.752 8.758 407.464 7.670 406.469 6.956 405.220 6.253 403.646 4.661 402.134 4.654 402.127 4.648 402.126 4.620 402.105 2.620 400.513 2.564 400.434 2.125 400.291 1.872 400.314 0.000 400.310 0.267 400.310 1.167 400.323 1.906 400.317 4.067 400.290 4.660 400.293 5.571 400.350 5.831 400.315 6.025 400.287 6.219 400.277 6.285 400.280 6.294 400.259 14.091 394.026 16.914 391.737 18.241 390.791 19.051 389.430 19.825 388.663 20.596 388.812 20.612 388.798 20.632 388.769 22.067 388.103 23.215 388.093 24.744 388.055 24.927 388.014

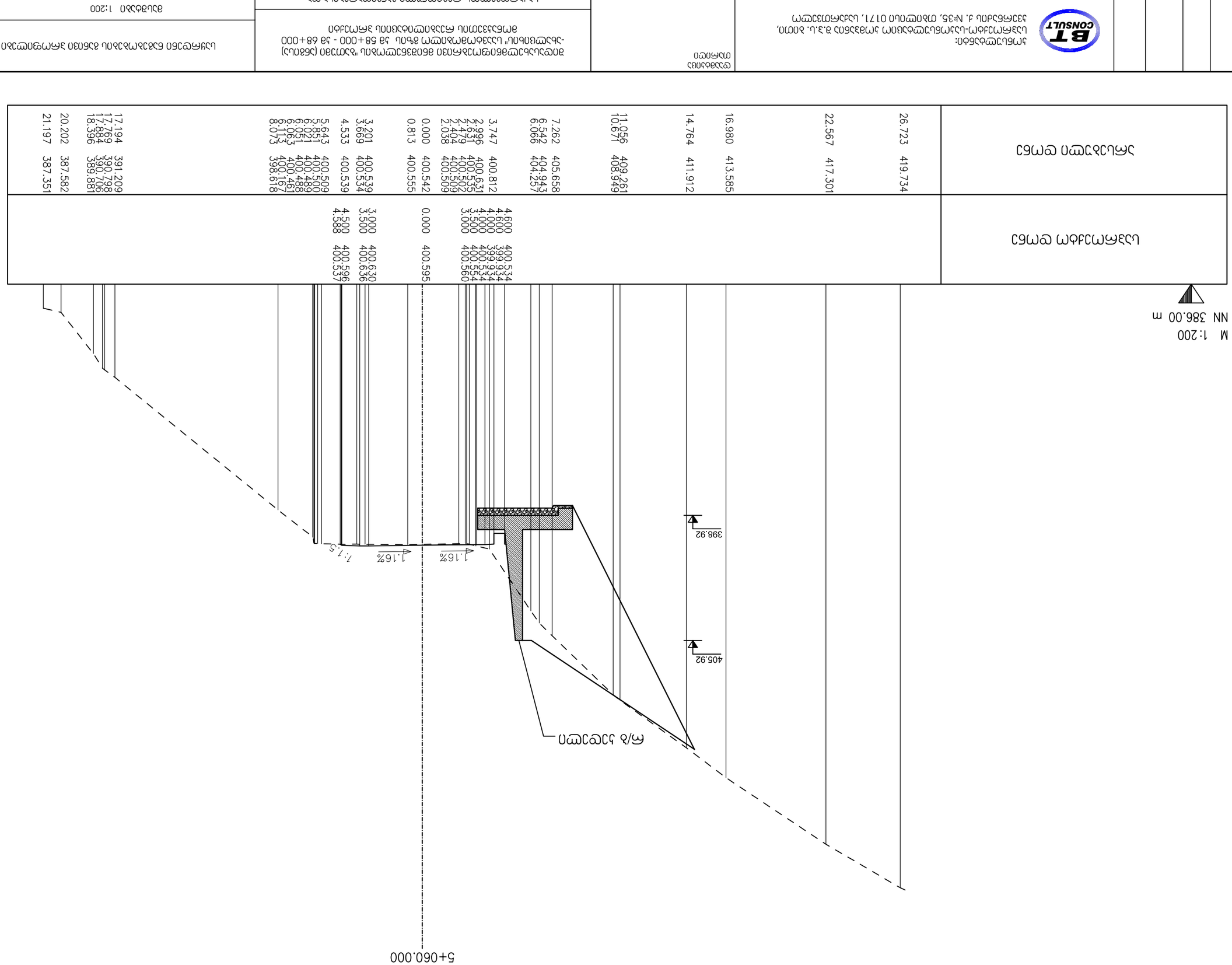

ᲐᲮᲡᲜ.	ᲒᲐᲜᲐᲮᲚᲔᲑᲐ	ᲒᲕᲔᲠᲓᲘ	ᲓᲐᲛᲙᲝᲜᲓ	ᲒᲕᲔᲠᲓᲘᲡ ᲜᲝᲛᲔᲠᲘ	ᲒᲕᲔᲠᲓᲘᲡ ᲓᲐᲜᲘᲨᲜᲣᲚᲘ

BT CONSULT
ᲯᲘᲛᲑᲘᲯᲘᲜᲘ ᲓᲐᲛᲤᲣᲫᲜᲔᲑᲘᲡ ᲨᲠᲝᲛᲘᲡ ᲓᲐᲪᲕᲘᲡ ᲞᲠᲝᲒᲠᲐᲛᲐ-ᲚᲘᲪᲔᲜᲖᲘᲐᲗᲘ ᲛᲔᲜᲔᲯᲛᲔᲜᲢᲘ
ᲒᲐᲛᲒᲘᲯᲘᲡᲘ ᲓᲐᲛᲙᲕᲔᲗᲘᲡ ᲓᲐᲛᲝᲙᲘᲓᲔᲑᲘᲡ ᲓᲐᲛᲝᲛᲬᲛᲔᲑᲚᲘᲡ ᲒᲐᲜᲧᲝᲤᲘᲚᲘ
ᲒᲘᲠᲩᲔᲑᲘᲡ ᲒᲐᲛᲖᲘᲠᲘ 0171, ᲡᲐᲥᲐᲠᲗᲕᲔᲚᲝ Ქ. ᲗᲑᲘᲚᲘᲡᲘ, ᲛᲐᲗᲐᲠᲐᲫᲔᲡ Ქ. №35

ᲒᲕᲐᲠᲣᲚᲘ ᲓᲐᲛᲙᲝᲜᲓ:	ᲒᲕᲐᲠᲣᲚᲘᲡ ᲜᲝᲛᲔᲠᲘ
ᲡᲐᲥᲐᲠᲗᲕᲔᲚᲝᲡ ᲡᲐᲠᲙᲘᲜᲘᲡ ᲒᲖᲐ	

ᲠᲝᲙᲕᲐᲚᲘᲡ ᲛᲝᲜᲐᲪᲔᲗᲘᲡ ᲞᲠᲝᲒᲠᲐᲛᲘᲡ ᲨᲘᲠᲘᲡ ᲛᲘᲜᲘᲭᲘᲡ ᲛᲘᲜᲘᲭᲘᲡ ᲛᲔᲠᲘᲜᲘᲡ ᲞᲠᲝᲔᲥᲢᲘ
"ᲡᲐᲥᲐᲠᲗᲕᲔᲚᲝᲡ ᲠᲔᲙᲝᲜᲡᲢᲠᲣᲥᲪᲘᲘᲡ ᲤᲝᲜᲓᲘ"
ᲛᲐᲒᲘᲡᲢᲠᲐᲚᲣᲠᲘ ᲒᲖᲘᲡ ᲛᲝᲜᲐᲙᲕᲗᲘᲡ ᲛᲝᲜᲐᲛᲙᲕᲔᲗᲘ
58+000 - 58+000 ᲙᲘᲚᲝᲛᲔᲢᲠᲘ ᲨᲠᲝᲛᲘᲡ ᲛᲝᲜᲐᲛᲙᲕᲔᲗᲘ

ᲛᲐᲒᲘᲡᲢᲠᲐᲚᲣᲠᲘ ᲒᲖᲘᲡ ᲛᲝᲜᲐᲙᲕᲗᲘᲡ ᲛᲝᲜᲐᲛᲙᲕᲔᲗᲘ ᲒᲕ
ᲗᲔᲥᲜᲘᲙᲣᲠᲘ ᲛᲝᲜᲐᲪᲔᲗᲘᲡ ᲛᲝᲜᲐᲛᲙᲕᲔᲗᲘ
ᲛᲐᲒᲘᲡᲢᲠᲐᲚᲣᲠᲘ ᲒᲖᲘᲡ ᲛᲝᲜᲐᲙᲕᲗᲘᲡ ᲛᲝᲜᲐᲛᲙᲕᲔᲗᲘ ᲒᲕᲔᲠᲓᲘᲡ ᲜᲝᲛᲔᲠᲘ

ᲛᲐᲡᲨᲢᲐᲑᲘ 1:200 A3 (297 x 420)

ᲒᲐᲛᲝᲧᲔᲜᲔᲑᲣᲚᲘ ᲛᲐᲡᲐᲠᲗᲘ WCS - CL100 - 183

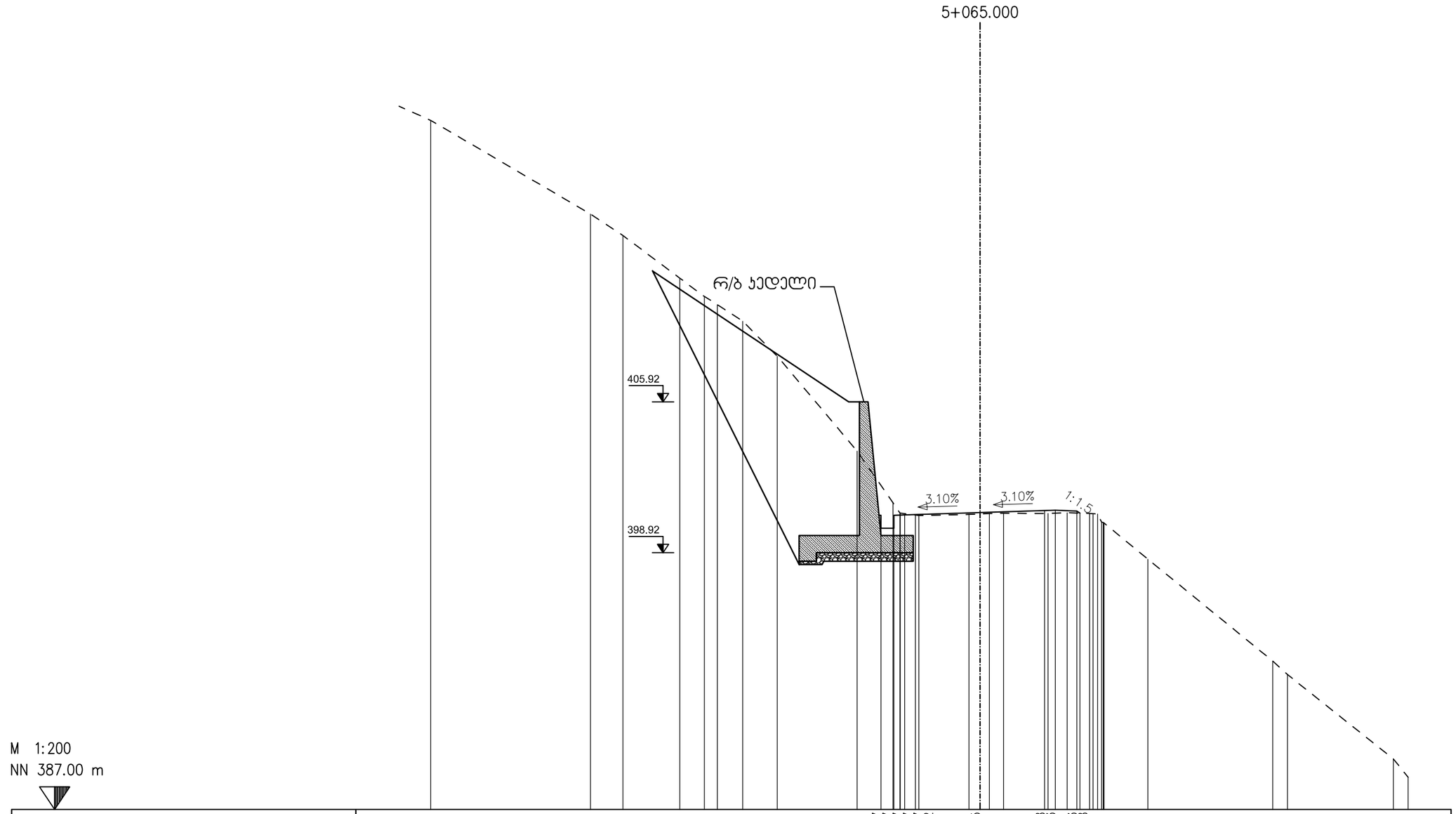
5+065.000
რ/ბ ჯიდილი
405.92
398.92
3.10%
3.10%
1:1.5
M 1:200
NN 387.00 m

| | | |

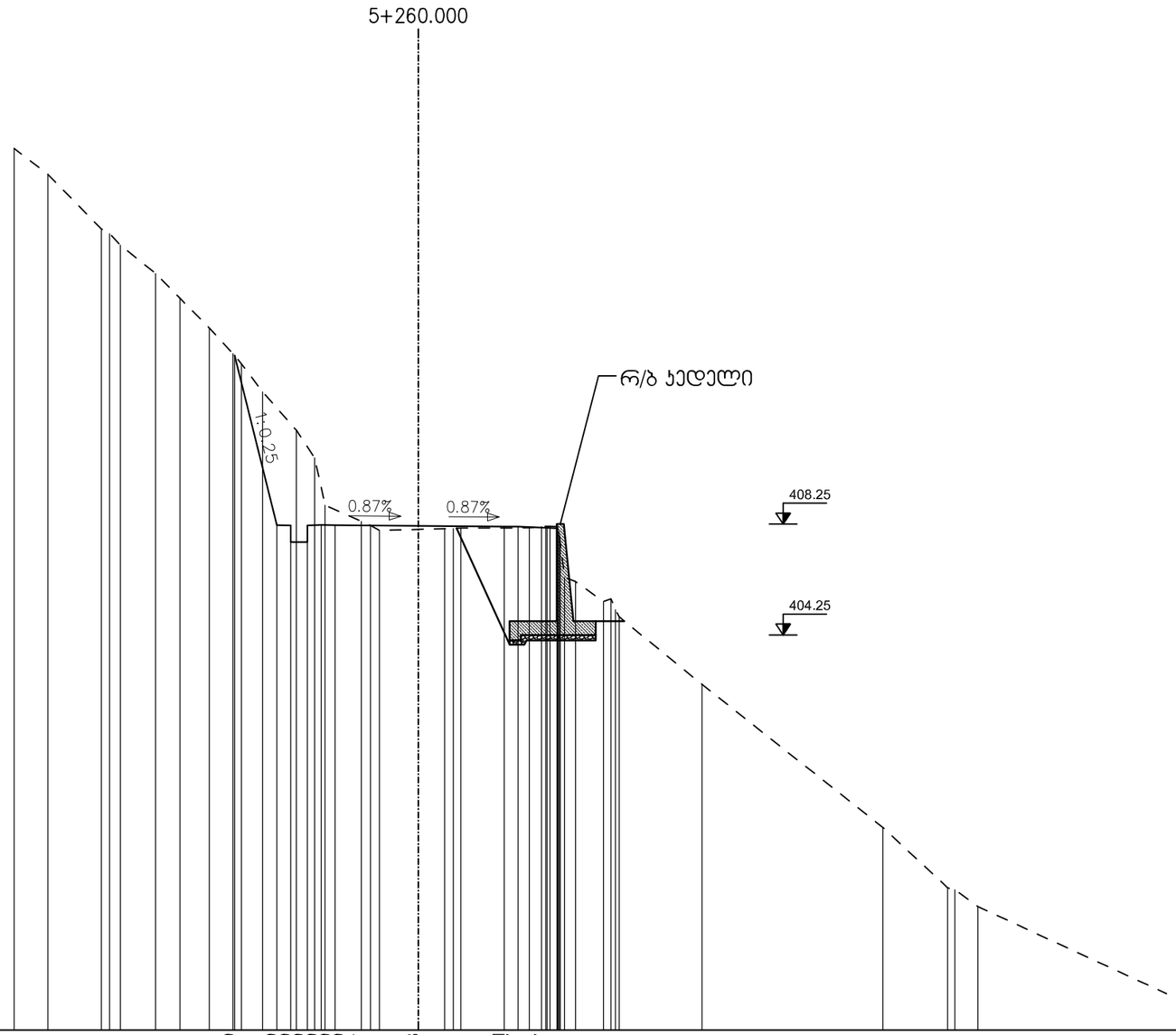

M 1:200
NN 390.00 m

საპროექტო დონე	414.329 (6.630); 408.209 (5.100); 408.199 (4.600); 407.599 (4.600); 407.599 (4.000); 408.199 (4.000); 408.219 (3.500); 408.214 (3.000); 408.188 (0.000); 408.161 (3.097); 408.157 (3.597); 408.117 (4.597)
არსებული დონე	421.800 (14.584); 420.862 (13.363); 418.896 (11.438); 418.723 (11.137); 418.308 (10.749); 417.287 (9.477); 416.399 (8.599); 415.319 (7.538); 414.399 (6.689); 414.027 (6.378); 413.019 (5.616); 411.637 (4.401); 410.644 (3.742); 408.929 (3.363); 408.348 (2.052); 408.200 (1.722); 408.022 (1.404); 408.059 (0.000); 408.083 (0.947); 408.096 (1.260); 408.105 (1.531); 408.115 (4.010); 408.159 (4.450); 408.169 (4.654); 408.172 (4.753); 408.160 (5.005); 408.149 (5.042); 407.982 (5.083); 406.176 (5.676); 405.460 (6.682); 405.549 (6.956); 405.166 (7.114); 402.470 (10.236); 397.305 (16.768); 395.133 (19.105); 395.060 (19.366); 394.452 (20.195)

					პროექტანტი: საპროექტო-საკონსულტაციო კომპანია შ.პ.ს. ბითი, ყვერნაძის ქ. №35, თბილისი 0171, საქართველო		დაამტკიცა თარიღი
გვნიხ.	ცვლილებები	ვინ	დაამტკიცა	თარიღი	დაპროექტა	დახაზა	
					შეამოწმა	თარიღი	

შიდასახელმწიფოებრივი მნიშვნელობის "ბათუმი (ანგისა) -ახალციხის" საავტომობილო გზის კმ 58+000 - კმ 68+000 მონაკვეთის რეაბილიტაციის პროექტი

საქართველოს რეგიონული განვითარებისა და ინფრასტრუქტურის სამინისტრო
საქართველოს საავტომობილო გზების დეპარტამენტი

საყრდენი ნაგებობების განივი პროფილები

მასშტაბი 1:200

ნახაზის ორიგინალური ზომა A3 (297 x 420)

ნახაზი WCS - CL100 - 185

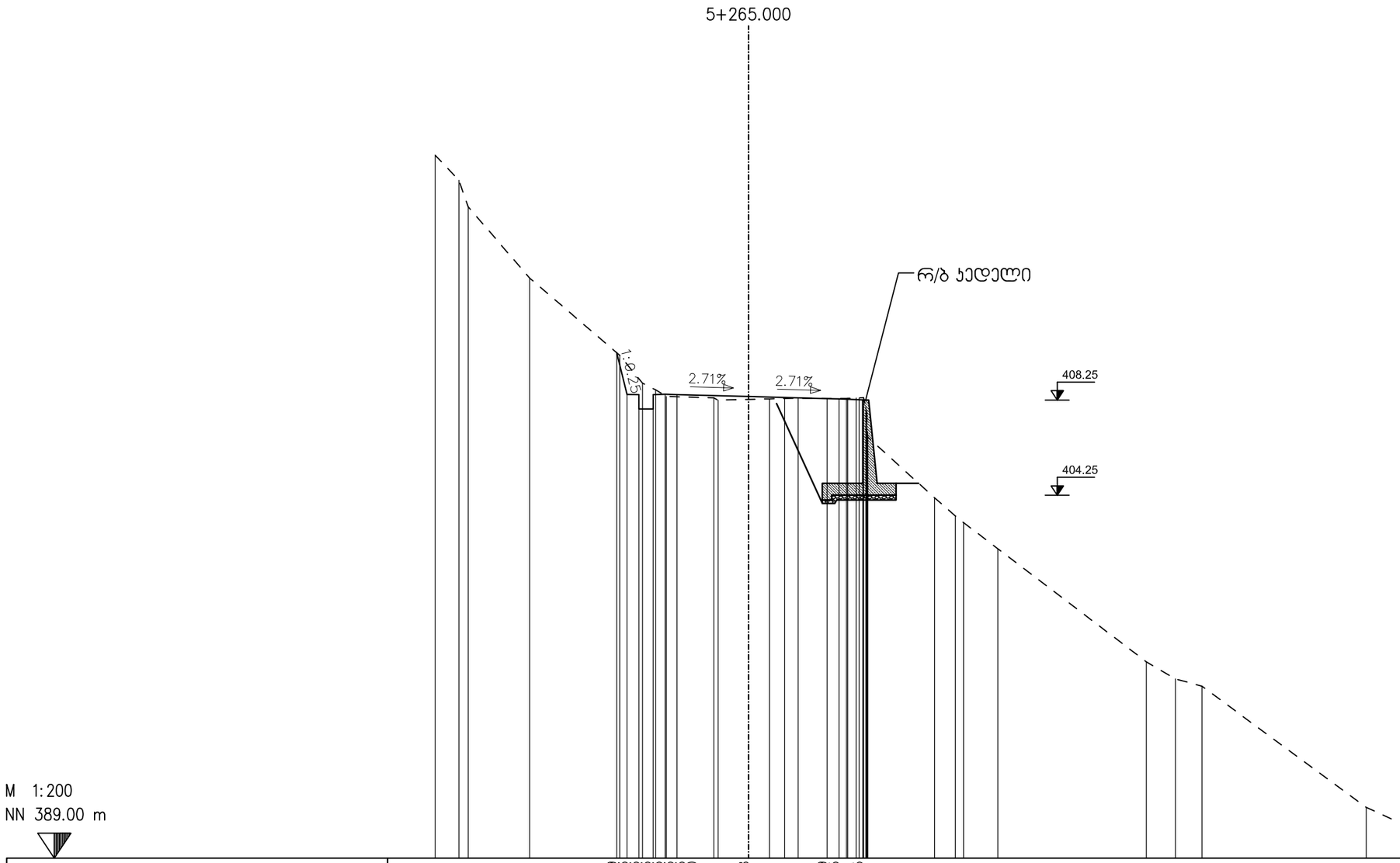
5+265.000
რ/ბ ჯიდილი
408.25
404.25
1:0.75
2.71%
2.71%
M 1:200
NN 389.00 m

| | | |



ლეგენდა	
ეროვნული	ეროვნული
18.527 427.560	6.617 417.501
17.201 426.686	5.873 417.183
16.592 425.406	4.864 416.370
13.712 423.153	4.060 415.278
10.239 420.012	3.387 414.346
	3.086 413.729
	3.042 413.581
	2.912 413.584
	1.995 413.666
	1.693 413.643
	0.663 413.580
	0.000 413.549
	0.773 413.513
	1.880 413.506
	3.617 413.460
	3.898 413.448
	4.068 413.489
	4.267 413.433
	4.558 413.440
	4.726 413.444
	5.028 413.433
	7.900 412.172
	10.453 410.348
	11.913 408.708
	12.213 407.535
	15.923 407.772
	20.029 405.434
	400.598

ლეგენდა	
ეროვნული	ეროვნული
5.985 417.231	3.000 413.588
5.100 413.691	3.500 413.575
4.600 413.681	4.500 413.535
4.000 413.681	
3.500 413.681	
3.000 413.696	
0.000 413.663	

BT CONSULT
ᲨᲠᲘᲤᲢᲘᲡ ᲓᲐᲒᲔᲒᲛᲘᲡ-ᲒᲐᲜᲐᲠᲒᲘᲡ ᲞᲠᲝᲔᲥᲢᲘᲡ ᲛᲔᲜᲔᲯᲛᲔᲜᲢᲘ
ᲒᲐᲜᲐᲠᲒᲘᲡ ᲞᲠᲝᲔᲥᲢᲘᲡ ᲛᲝᲛᲖᲐᲓᲔᲑᲐ ᲓᲐ ᲛᲘᲠᲘᲗᲘ ᲛᲐᲠᲨᲘᲡ ᲞᲠᲝᲔᲥᲢᲘᲡ ᲐᲦᲬᲔᲠᲐ
ᲛᲝᲛᲖᲐᲓᲔᲑᲘᲡ ᲤᲐᲖᲘᲡ ᲛᲘᲠᲘᲗᲘ ᲐᲠᲥᲘᲢᲔᲥᲢᲣᲠᲣᲚᲘ ᲒᲐᲜᲐᲠᲒᲘᲡ ᲞᲠᲝᲔᲥᲢᲘ
ᲒᲐᲜᲐᲠᲒᲘᲡ ᲛᲣᲜᲘᲪᲘ�პᲐᲚᲘᲢᲔᲢᲘ, ᲥᲣᲩᲐ ᲜᲘᲜᲝ ᲩᲮᲔᲘᲫᲔ 0171, ᲡᲐᲥᲐᲠᲗᲕᲔᲚᲝ

ᲩᲐᲜᲐᲬᲔᲠᲘ	ᲒᲕᲠᲓᲘᲜᲘ	ᲒᲕᲠᲓᲘᲜᲘᲡ ᲜᲝᲛᲔᲠᲘ	ᲒᲕᲠᲓᲘᲜᲘᲡ ᲡᲐᲮᲔᲚᲘ	ᲮᲐᲠᲗᲣᲚᲘ ᲓᲝᲙᲣᲛᲔᲜᲢᲘ	ᲗᲐᲠᲘᲦᲘ

ᲞᲝᲠᲢᲐᲚᲘᲡ ᲞᲠᲝᲒᲠᲐᲛᲘᲡ ᲤᲐᲖᲘᲡ ᲛᲘᲠᲘᲗᲘ ᲐᲠᲥᲘᲢᲔᲥᲢᲣᲠᲣᲚᲘ ᲒᲐᲜᲐᲠᲒᲘᲡ ᲞᲠᲝᲔᲥᲢᲘ
"ᲜᲐᲪᲘᲝᲜᲐᲚᲣᲠᲘ ᲒᲖᲔᲑᲘᲡ ᲨᲠᲝᲛᲘᲡ ᲐᲦᲬᲔᲠᲐ"
-ᲨᲔᲯᲘᲛᲣᲜᲘᲡ ᲛᲝᲛᲖᲐᲓᲔᲑᲐ ᲙᲐ 58+000 - ᲙᲐ 68+000
ᲐᲠᲥᲘᲢᲔᲥᲢᲣᲠᲣᲚᲘ ᲜᲐᲬᲘᲚᲘ

ᲒᲐᲜᲐᲠᲒᲘᲡ ᲞᲠᲝᲤᲘᲚᲘᲡ ᲒᲠᲐᲤᲘᲚᲘ

1:200 M

ᲒᲐᲜᲐᲠᲒᲘᲡ ᲞᲠᲝᲤᲘᲚᲘ

A3 (297 x 420)

WCS - CL100 - 187

ᲩᲐᲜᲐᲬᲔᲠᲘ

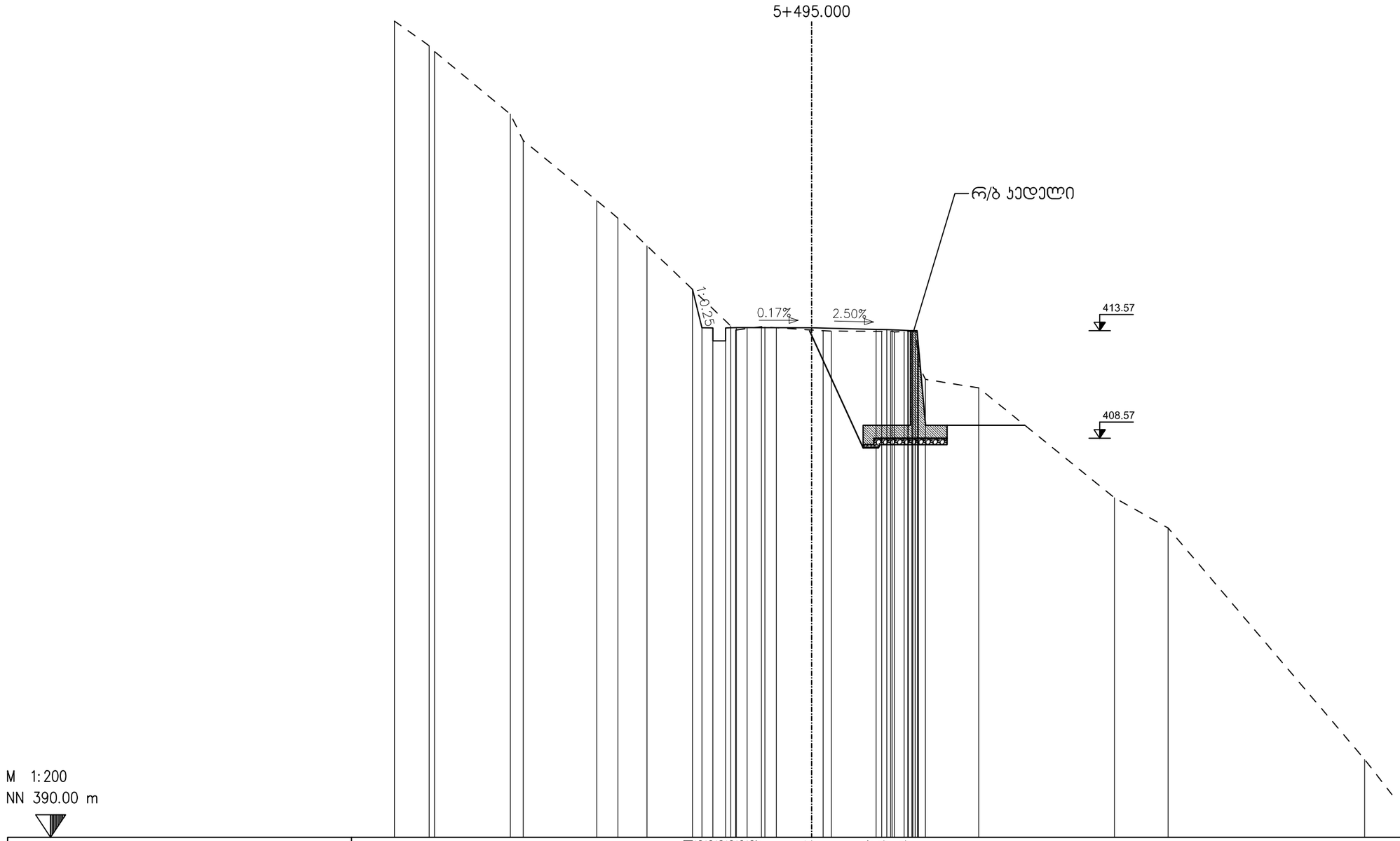
5+495.000
რ/ბ ჯედელი
1:0.25
0.17%
2.50%
413.57
408.57
M 1:200
NN 390.00 m

| | | |

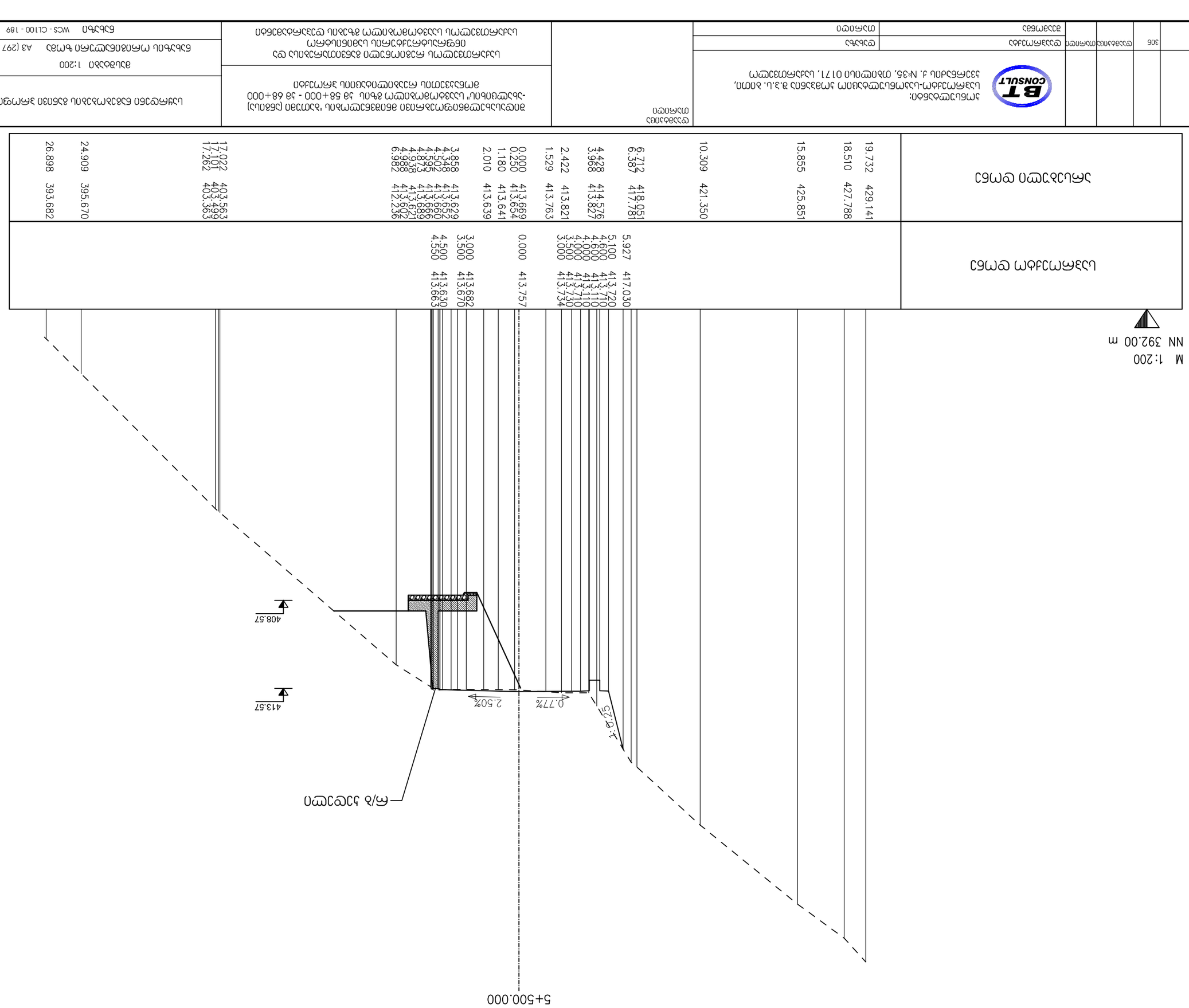

ᲒᲐᲛᲝᲪᲔᲛᲣᲚᲘ:					
ᲨᲠᲝᲛᲘᲡ ᲓᲐᲪᲕᲘᲡ ᲞᲠᲝᲒᲠᲐᲛᲐ-ᲨᲠᲝᲛᲘᲡ ᲛᲝᲜᲐᲪᲕᲔᲚᲝᲑᲘᲡ ᲞᲠᲝᲔᲥᲢᲘ ᲨᲠᲝᲛᲘᲡ ᲓᲐᲪᲕᲘᲡ ᲞᲠᲝᲒᲠᲐᲛᲐ ᲛᲝᲜᲐᲪᲕᲔᲚᲝᲑᲘᲡ ᲞᲠᲝᲔᲥᲢᲘ ᲒᲐᲜᲐᲠᲒᲘᲡᲘ ᲞᲘᲠᲘ ᲛᲝᲜᲐᲪᲕᲔᲚᲝᲑᲘᲡ ᲞᲠᲝᲒᲠᲐᲛᲘᲡ ᲞᲠᲝᲔᲥᲢᲘᲡ ᲛᲘᲖᲜᲘᲗ ᲛᲘᲦᲔᲑᲣᲚᲘ ᲞᲠᲝᲪᲔᲓᲣᲠᲔᲑᲘ ᲨᲠᲝᲛᲘᲡ ᲓᲐᲪᲕᲘᲡ ᲞᲠᲝᲒᲠᲐᲛᲐ ᲛᲝᲜᲐᲪᲕᲔᲚᲝᲑᲘᲡ ᲞᲠᲝᲔᲥᲢᲘᲡ ᲤᲐᲠᲒᲚᲔᲑᲘ				
ᲑᲣᲠᲯᲘᲡ ᲛᲝᲜᲐᲪᲕᲔᲚᲝᲑᲐ					
ᲒᲐᲛᲐᲠᲯᲕᲔᲑᲣᲚᲘ ᲛᲝᲜᲐᲪᲕᲔᲚᲝᲑᲐ					
ᲒᲐᲛᲝᲪᲔᲛᲣᲚᲘ ᲓᲐᲛᲙᲕᲔᲠᲘ					
ᲒᲐᲜᲐᲠᲒᲘᲡᲘ ᲞᲘᲠᲘ					
ᲒᲐᲛᲐᲠᲯᲕᲔᲑᲣᲚᲘ	306				
ᲒᲐᲛᲝᲪᲔᲛᲣᲚᲘ ᲓᲐᲛᲙᲕᲔᲠᲘ					
ᲒᲐᲜᲐᲠᲒᲘᲡᲘ ᲞᲠᲝᲤᲘᲚᲘ					
ᲒᲐᲛᲐᲠᲯᲕᲔᲑᲣᲚᲘ ᲞᲠᲝᲤᲘᲚᲘ					
ᲒᲐᲛᲝᲪᲔᲛᲣᲚᲘ ᲓᲐᲛᲙᲕᲔᲠᲘ					
ᲒᲐᲜᲐᲠᲒᲘᲡᲘ ᲞᲘᲠ

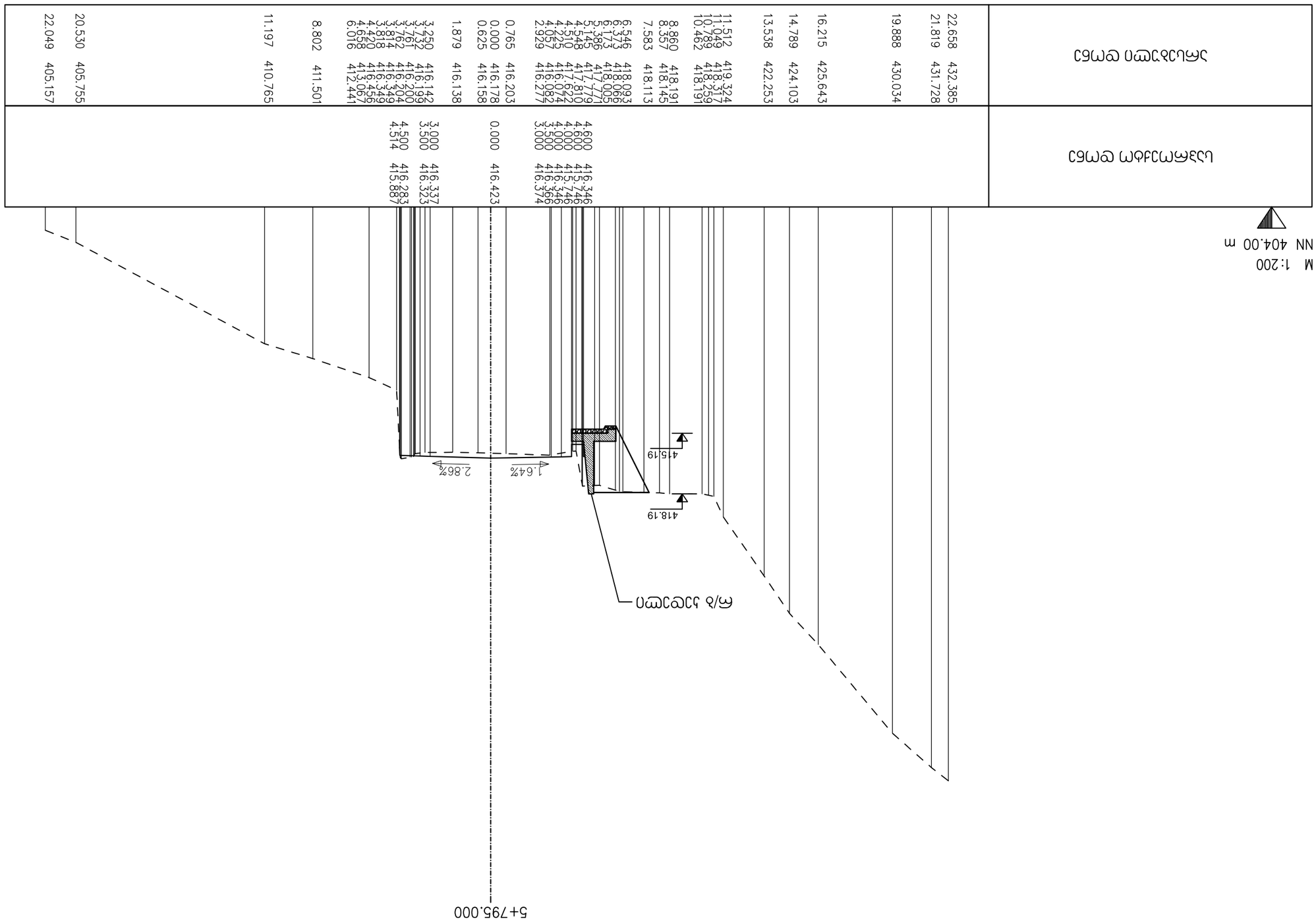

ბალანსი	ფურცლების რაოდენობა	ფურცელი	ფორმატი			

BT CONSULT

კონსულტანტი:
სალომე ქავთარაძე-სალიმბეგოვი კონსალტინგ ჯ.ს.ლ. ბიზნეს,
ტექნიკური კონსულტაცია, N:35, თბილისი 0171, სანაპირო 1,

ინჟინერ-ტექნიკოსი

ინჟინერ-ტექნიკოსი

ინჟინერ-ტექნიკოსი

ბალანსი

ფურცლების ნომერი

ფურცელი

ფორმატი

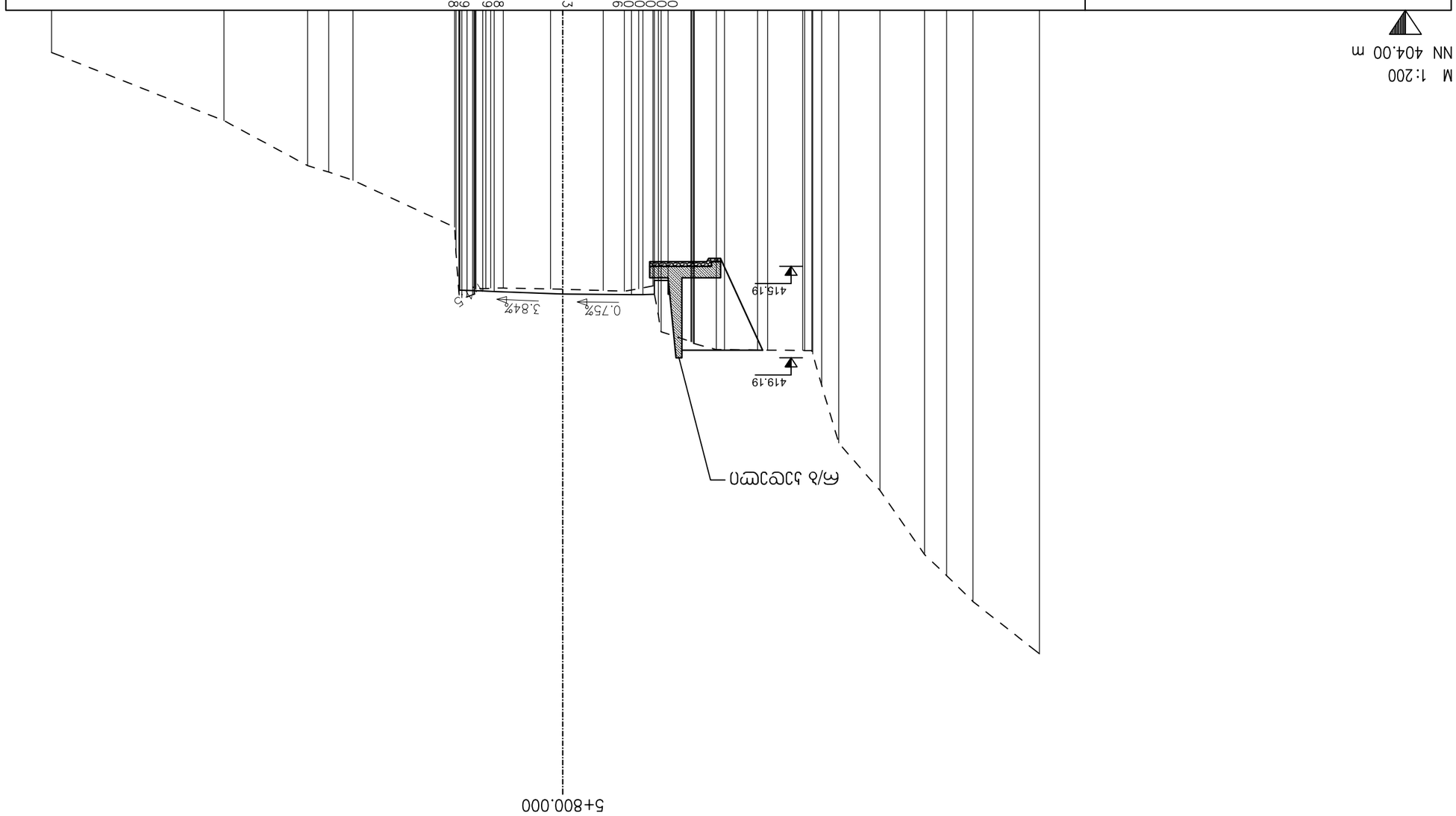

ОТМЕТКА ПРОЕКТНАЯ	ОТМЕТКА ФАКТИЧЕСКАЯ
20.830	432.123
17.930	429.844
16.778	428.708
15.812	427.787
13.864	424.987
12.065	422.914
11.314	420.386
10.927	419.023
10.885	418.885
10.569	418.875
10.490	418.862
8.557	418.869
8.515	418.849
7.068	418.828
6.711	418.828
5.747	418.569
5.731	418.568
5.776	418.568
5.643	418.209
5.559	418.486
4.296	419.049
4.176	417.334
3.940	416.045
3.318	416.171
2.698	416.260
1.771	416.248
0.000	416.191
0.535	416.174
0.000	416.403
3.000	416.430
3.500	416.410
4.000	416.410
4.600	415.810
4.600	416.410
4.500	416.229
4.544	416.258
3.000	416.288
3.500	416.269
2.606	416.141
3.156	416.143
3.368	416.168
3.794	416.162
3.809	416.201
3.853	416.406
3.881	416.411
4.187	416.531
4.529	416.451
9.171	411.427
10.232	411.069
11.153	410.787
14.811	408.823
22.342	405.842

2526b.	ᲒᲘᲜᲝᲛᲘᲜᲘ	306	ᲒᲐᲛᲝᲪᲔᲛᲣᲚᲘ	ᲛᲝᲓᲘᲤᲘᲙᲐᲪᲘᲐ	ᲒᲐᲜᲐᲬᲘᲚᲔᲑᲐ	

ᲒᲐᲛᲝᲪᲔᲛᲘᲡ ᲓᲐᲛᲙᲕᲔᲚᲘ:
ᲒᲘᲜᲘᲡᲢᲠᲘᲡᲢᲕᲝ ᲯᲠᲯᲝᲚᲘᲐᲜᲘ ᲡᲐᲥᲐᲠᲗᲕᲔᲚᲝᲡ ᲡᲐᲮᲚᲗᲐ-ᲒᲐᲜᲐᲬᲘᲚᲔᲑᲘᲡ ᲓᲐᲠᲒᲘ
ᲒᲘᲜᲘᲡᲢᲠᲘᲡᲢᲕᲝ ᲯᲠᲯᲝᲚᲘᲐᲜᲘ 0171, ᲡᲐᲥᲐᲠᲗᲕᲔᲚᲝ, ᲥᲝᲜᲯᲘᲡᲮᲔᲚᲘ Დ. №35, ᲢᲔᲚ.: 8(32) 2 30 30 30

BT CONSULT

ᲒᲐᲛᲝᲪᲔᲛᲣᲚᲘ ᲓᲐᲛᲙᲕᲔᲚᲘ
ᲛᲝᲓᲘᲤᲘᲙᲐᲪᲘᲐ
ᲒᲐᲜᲐᲬᲘᲚᲔᲑᲐ

ᲞᲠᲝᲔᲥᲢᲘᲡ ᲓᲐᲡᲐᲮᲔᲚᲔᲑᲐ:
ᲞᲝᲠᲢᲘᲡ ᲙᲝᲜᲪᲔᲠᲜᲘᲡ "ᲑᲐᲗᲣᲛᲘᲡ ᲞᲝᲠᲢᲘᲡ ᲙᲝᲜᲢᲔᲘᲜᲔᲠᲗᲐ ᲢᲔᲠᲛᲘᲜᲐᲚᲘᲡ ᲨᲔᲛᲮᲕᲔᲕᲘᲗ ᲛᲝᲜᲐᲛᲐᲢᲔᲑᲘᲡ ᲞᲠᲝᲔᲥᲢᲘ"
-ᲨᲔᲛᲣᲨᲐᲕᲘᲡ ᲛᲝᲜᲐᲛᲐᲢᲔᲑᲘᲡ ᲞᲠᲝᲔᲥᲢᲘ (ᲨᲔᲛᲯᲐᲒᲠᲣᲚᲘ) 58+000 - 58+000 ᲙᲛ
ᲐᲛᲛᲝᲜᲘᲣᲛᲘᲡ ᲛᲝᲜᲐᲛᲐᲢᲔᲑᲘᲡ ᲞᲠᲝᲔᲥᲢᲘ

ᲡᲐᲒᲖᲝ ᲒᲖᲘᲡ ᲞᲠᲝᲤᲘᲚᲘ
ᲛᲐᲠᲯᲕᲜᲘᲡᲮᲔᲚᲘ ᲛᲮᲐᲠᲔᲑᲘᲡ ᲞᲠᲝᲤᲘᲚᲘ
ᲛᲐᲠᲯᲕᲜᲘᲡᲮᲔᲚᲘ ᲛᲮᲐᲠᲔᲑᲘᲡ ᲞᲠᲝᲤᲘᲚᲘ

ᲛᲐᲡᲨᲢᲐᲑᲘ 1:200
ᲤᲝᲠᲛᲐᲢᲘ A3 (297 x 420)

ᲬᲘᲜᲐᲡᲬᲐᲠᲘ ᲛᲝᲛᲖᲐᲓᲔᲑᲘᲡ ᲞᲠᲝᲔᲥᲢᲘ
ᲨᲔᲛᲯᲐᲒᲠᲣᲚᲘ ᲒᲐᲜᲐᲬᲘᲚᲔᲑᲐ ᲞᲠᲝᲤᲘᲚᲘᲡ ᲒᲠᲐᲤᲘᲙᲘ

WCS - CL100 - 191

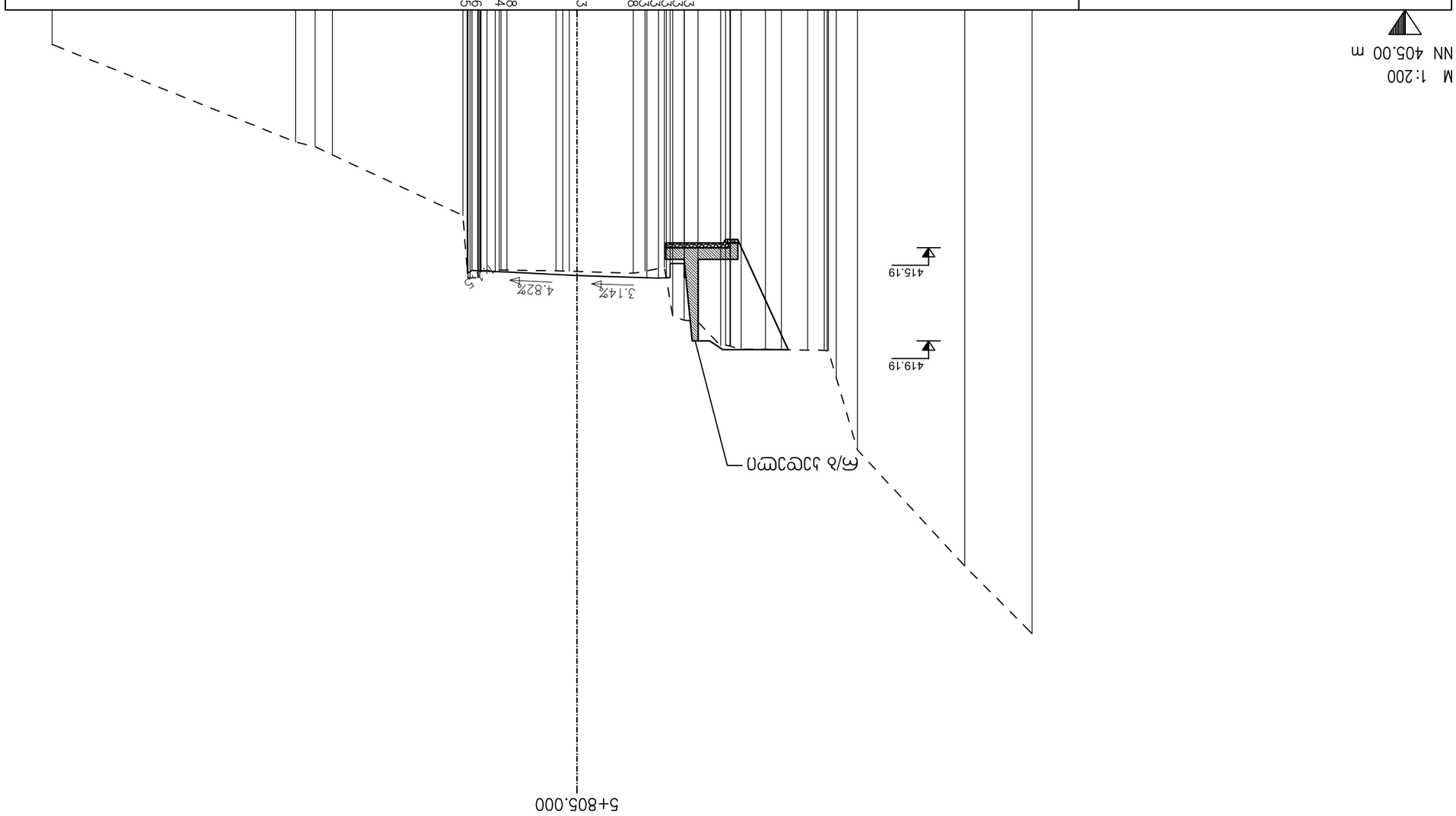

ᲐᲮᲡᲜ.	ᲒᲐᲜᲐᲮᲚᲔᲑᲐ	ᲠᲔᲓ.	ᲗᲐᲠᲘᲦᲘ	ᲮᲔᲚᲘᲡᲛᲬᲘᲤᲔᲚᲘ	ᲛᲝᲓᲘᲤ.	ᲒᲕᲐᲠᲘ

BT CONSULT

ᲯᲝᲘᲜᲢᲘ ᲬᲘᲜᲐᲡᲬᲐᲠᲘ:
ᲚᲐᲜᲩᲮᲣᲗᲘ-ᲚᲐᲜᲩᲮᲣᲗᲘᲡ ᲛᲣᲜᲘᲪᲘᲞᲐᲚᲘᲢᲔᲢᲘ
ᲒᲘᲠᲩᲔᲚᲘᲡ Ქ. №35, ᲗᲑᲘᲡᲘᲡ 0171, ᲡᲐᲥᲐᲠᲗᲕᲔᲚᲝ

ᲨᲔᲛᲝᲬᲛᲔᲑᲣᲚᲘ:	ᲒᲘᲝᲠ�გᲘ ᲯᲘᲠᲙᲕᲔᲚᲘ
ᲨᲔᲛᲝᲬᲛᲔᲑᲣᲚᲘ:	ᲒᲘᲝᲠᲗᲐ ᲯᲘᲠᲙᲕᲔᲚᲘ

ᲒᲐᲜᲐᲮᲚᲔᲑᲘᲡ ᲜᲝᲛᲔᲠᲘ

ᲠᲝᲓᲘᲡ ᲐᲕᲢᲝᲛᲝᲑᲘᲚᲘᲡ ᲐᲓᲒᲘᲚᲘᲡ ᲛᲘᲛᲐᲠᲗᲣᲚᲘ "ᲗᲑᲘᲚᲘᲡᲘ-ᲯᲐᲠᲒᲕᲔᲚᲘ" ᲚᲐᲜᲩᲮᲣᲗᲘᲡ ᲒᲖᲐᲨᲘ 58+000 - 58+000 ᲐᲛᲑᲘᲡᲘᲡ ᲛᲝᲜᲐᲙᲕᲔᲗᲘᲡ ᲐᲛᲪᲮᲝᲚᲔᲑᲘᲡ ᲒᲐᲛᲝ

ᲡᲐᲛᲨᲔᲜᲘ ᲛᲘᲜᲐᲗᲘᲡ ᲛᲘᲛᲐᲠᲗᲣᲚᲘ ᲡᲘᲛᲦᲘᲡ ᲞᲠᲝᲤᲘᲚᲘ

1:200

ᲐᲮᲡᲜᲘᲡ ᲤᲝᲠᲛᲐᲢᲘ A3 (297 x 420)

ᲒᲐᲜᲐᲮᲚᲔᲑᲐ WCS - CL100 - 192

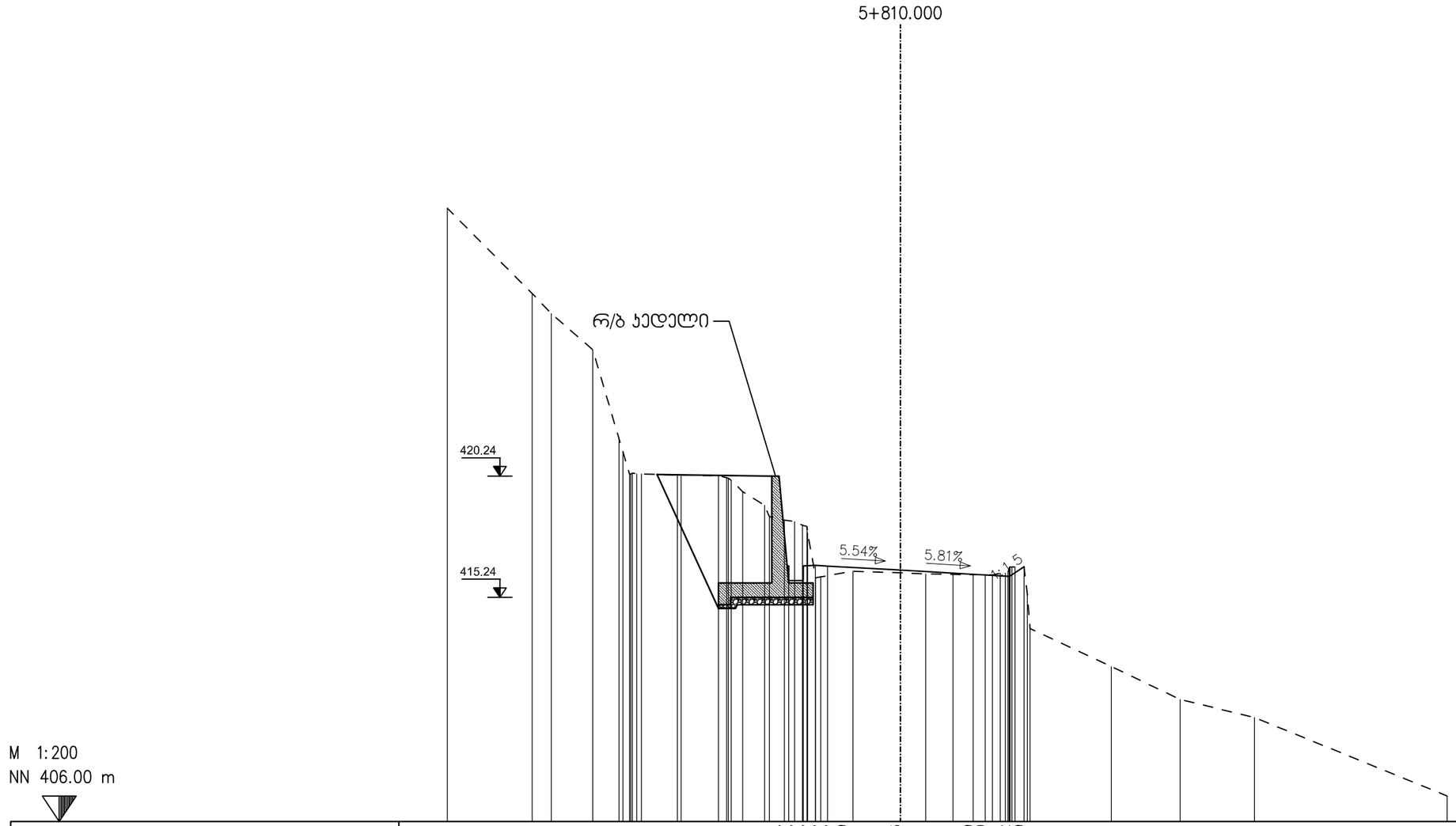
5+810.000
რ/ბ ჯედელი
420.24
415.24
5.54%
5.81%
2:1.5
M 1:200
NN 406.00 m

| | | |

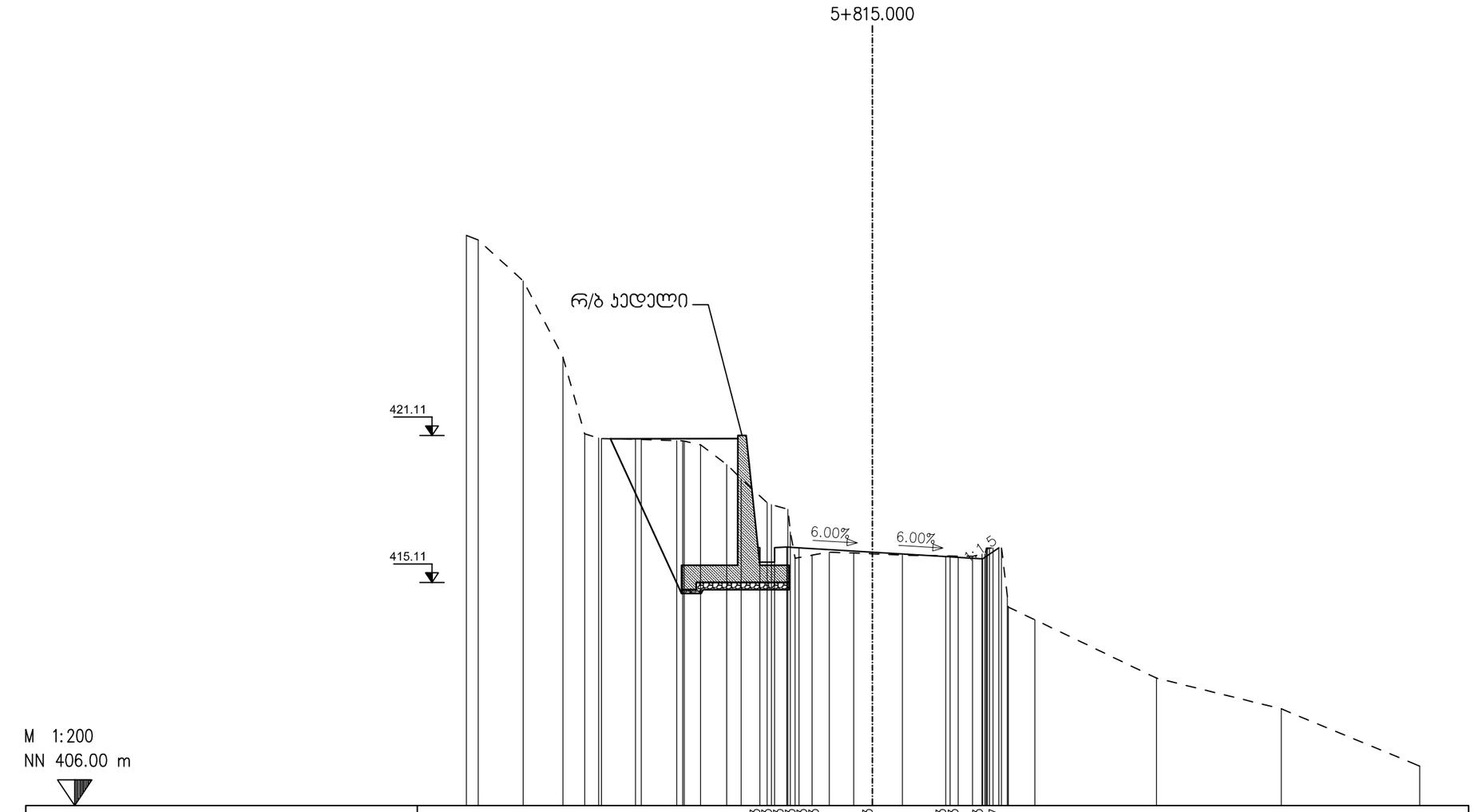
5+815.000
რ/ბ ჯედელი
421.11
415.11
6.00%
6.00%
1.5
M 1:200
NN 406.00 m

| | | |

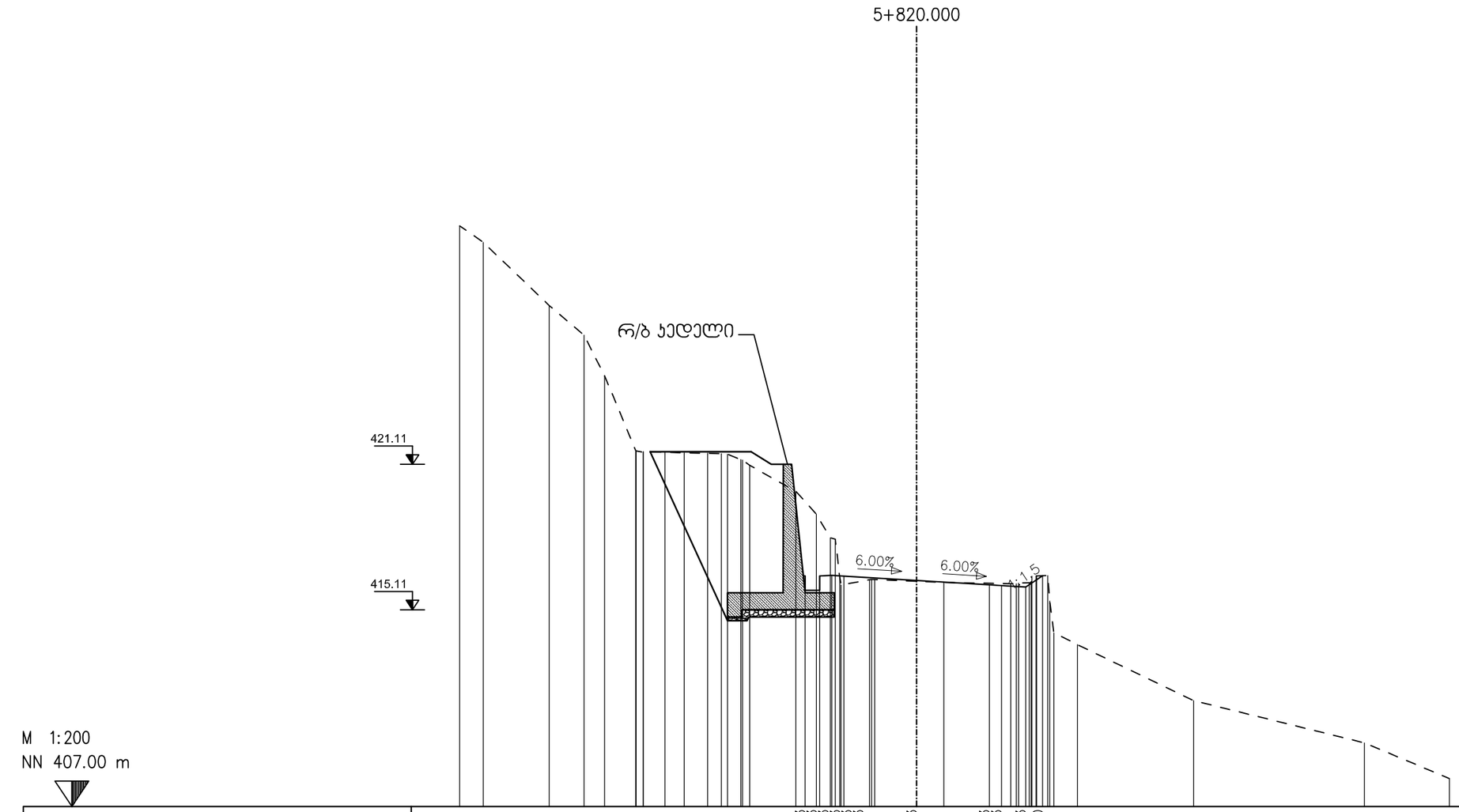

საპროექტო დონე	4.600 416.513 4.600 415.913 4.000 415.913 4.000 416.513 3.500 416.533 3.000 416.503 0.000 416.323 3.000 416.143 3.500 416.113 4.500 416.053 5.201 416.520
არსებული დონე	18.846 430.947 17.878 430.272 15.154 427.661 13.719 426.437 12.872 424.772 11.583 421.672 11.573 421.669 11.282 421.614 11.271 421.637 10.384 421.609 9.590 421.587 8.619 421.568 8.056 421.558 7.901 421.532 7.253 421.308 7.186 421.296 6.882 421.070 4.980 419.999 4.137 419.057 3.562 418.086 3.392 418.024 3.170 416.449 3.115 416.139 1.937 416.355 1.853 416.369 1.729 416.365 0.000 416.288 1.128 416.238 3.885 416.191 4.109 416.188 4.206 416.211 4.643 416.231 4.725 416.234 4.758 416.498 4.936 416.507 5.412 416.529 6.633 413.677 11.432 411.367 18.473 409.625 21.973 408.156

					BT CONSULT კონსულტანტი: საპროექტო-საკონსულტაციო კომპანია შ.პ.ს. ბითი, კვერნაძის ქ. №35, თბილისი 0171, საქართველო		დაამტკიცა თარიღი
გან.ნ.	ცვლილებები	ვინ	დაამტკიცა	თარიღი	დაპროექტა	დახაზა	
					შეამოწმა	თარიღი	

შიდასახელმწიფოებრივი მნიშვნელობის "ბათუმი (ანგისა) -ახალციხის" საავტომობილო გზის კმ 58+000 - კმ 68+000 მონაკვეთის რეაბილიტაციის პროექტი

საქართველოს რეგიონული განვითარებისა და ინფრასტრუქტურის სამინისტრო
საქართველოს საავტომობილო გზების დეპარტამენტი

საყრდენი ნაგებობების განივი პროფილები

მასშტაბი 1:200

ნახაზის ორიგინალური ზომა A3 (297 x 420)

ნახაზი WCS - CL100 - 195

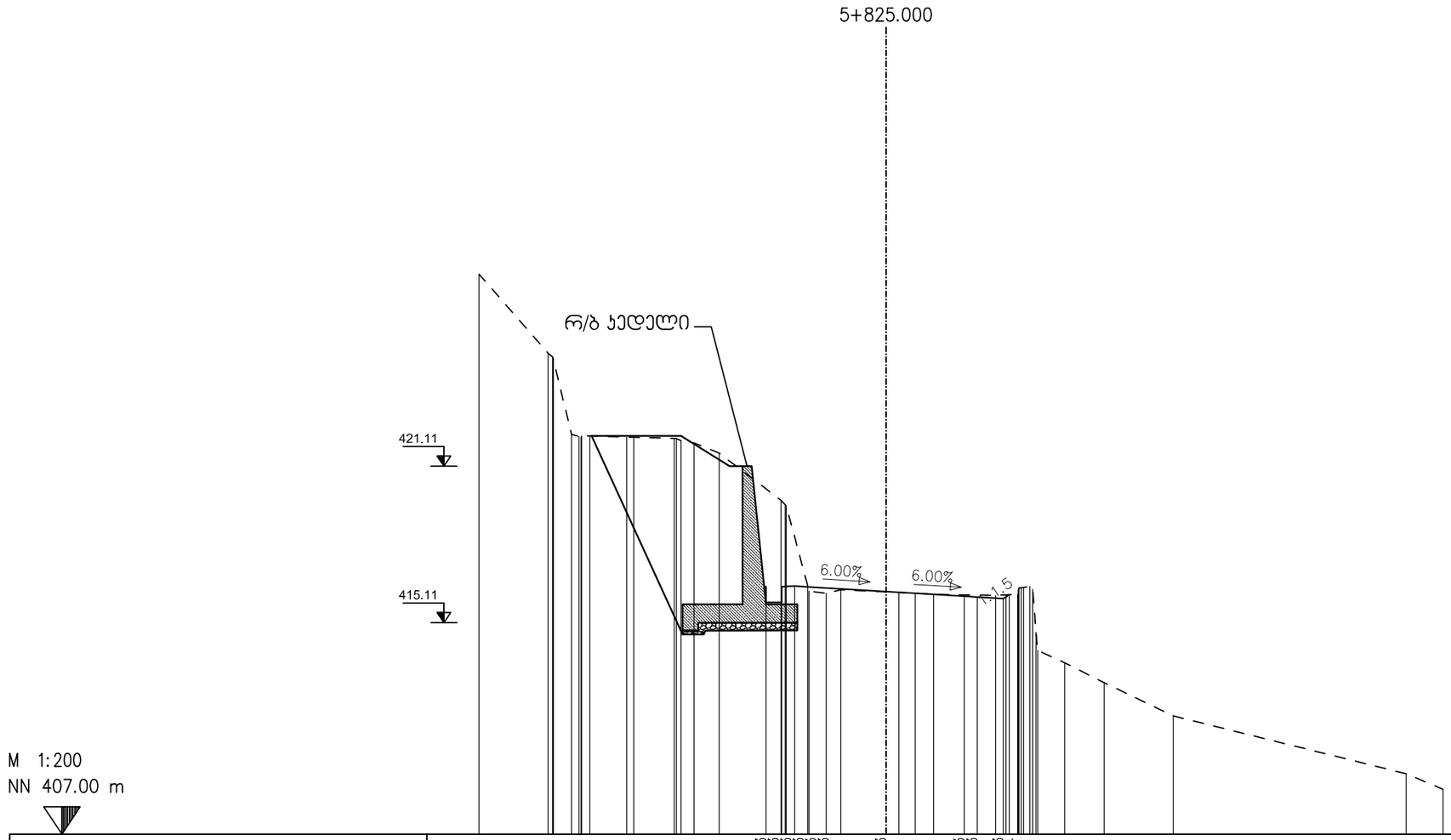

საპროექტო დონე	4.600 416.493 4.600 415.893 4.000 415.893 4.000 416.493 3.500 416.513 3.000 416.483 0.000 416.303 3.000 416.123 3.500 416.093 4.500 416.033 4.726 416.184
არსებული დონე	15.606 428.472 12.957 425.443 12.788 425.303 12.754 425.190 12.062 422.331 11.771 422.246 11.697 422.232 11.677 422.272 11.362 422.274 9.949 422.226 9.671 422.219 9.124 422.180 9.042 422.171 7.966 422.098 7.360 422.005 6.398 421.611 4.026 419.801 3.867 419.629 3.623 419.387 2.951 416.325 2.492 416.433 1.735 416.370 0.000 416.292 0.493 416.269 1.123 416.243 1.827 416.198 4.198 416.156 4.397 416.179 5.049 416.195 5.064 416.319 5.098 416.450 5.181 416.453 5.276 416.464 5.624 416.389 6.854 413.573 8.372 412.806 11.014 411.535 19.950 409.317 21.368 408.716

					BT CONSULT	პონსულტანტი: საპროექტო-საკონსულტაციო კომპანია შ.პ.ს. ბითი, ჯვერნაძის ქ. №35, თბილისი 0171, საქართველო	
გან.ნო.	ცვლილებები	ვინ	დამტკიცება	თარიღი	დაპროექტა	დახაზა	
					შეამოწმა	თარიღი	

დამტკიცება
თარიღი

შიდასახელმწიფოებრივი მნიშვნელობის "ბათუმი (ანგისა) -ახალციხის" საავტომობილო გზის კმ 58+000 - კმ 68+000 მონაკვეთის რეაბილიტაციის პროექტი

საქართველოს რეგიონული განვითარებისა და ინფრასტრუქტურის სამინისტრო
საქართველოს საავტომობილო გზების დეპარტამენტი

საყრდენი ნაგებობების განივი პროფილები

მასშტაბი 1:200

ნახაზის ორიგინალური ზომა A3 (297 x 420)

ნახაზი WCS - CL100 - 196

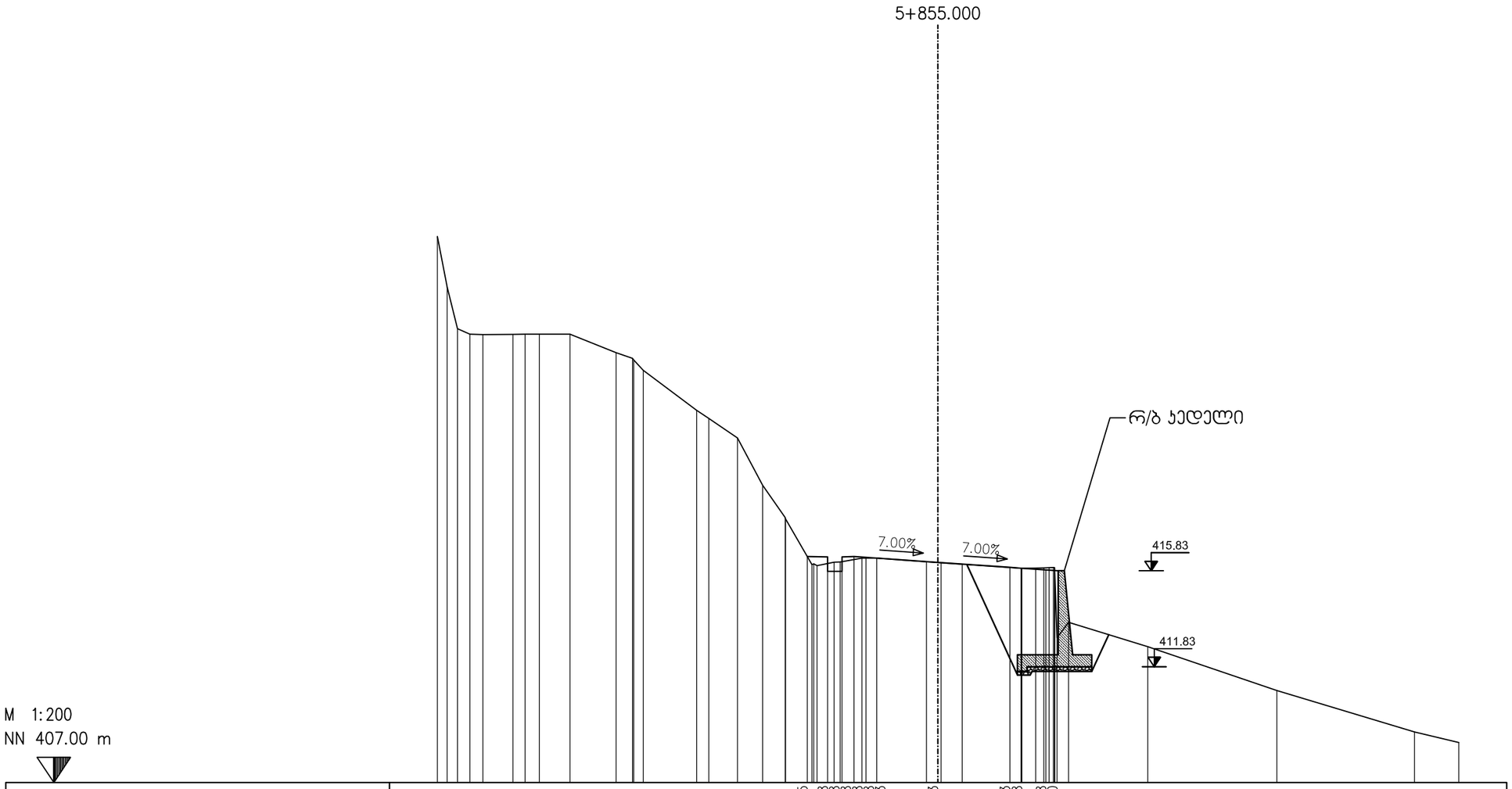
5+855.000
რ/ბ პედელი
7.00%
7.00%
415.83
411.83
M 1:200
NN 407.00 m

| | | |

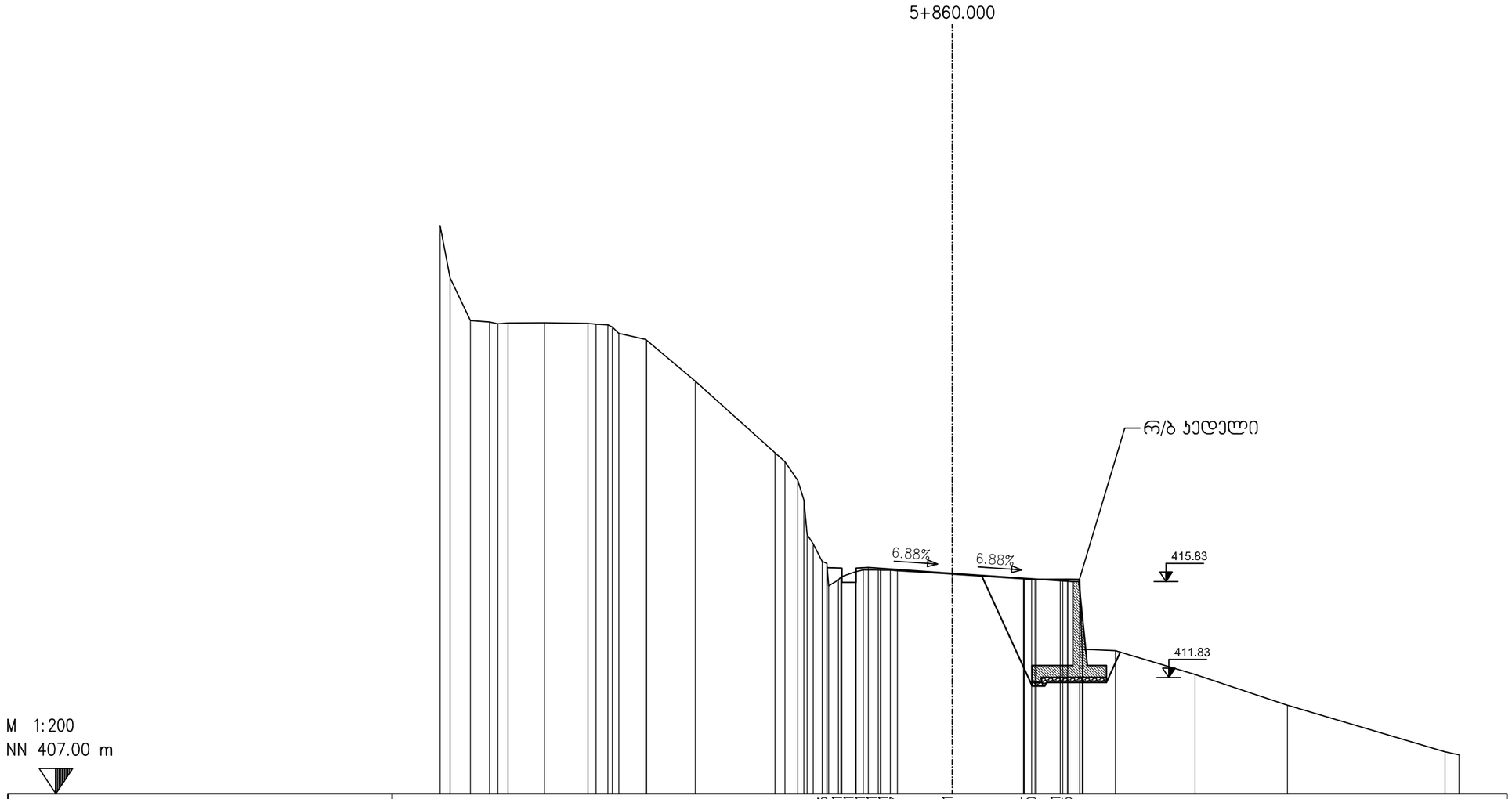
5+860.000
რ/ბ ჯიდელი
6.88%
6.88%
415.83
411.83
M 1:200
NN 407.00 m

| | | |

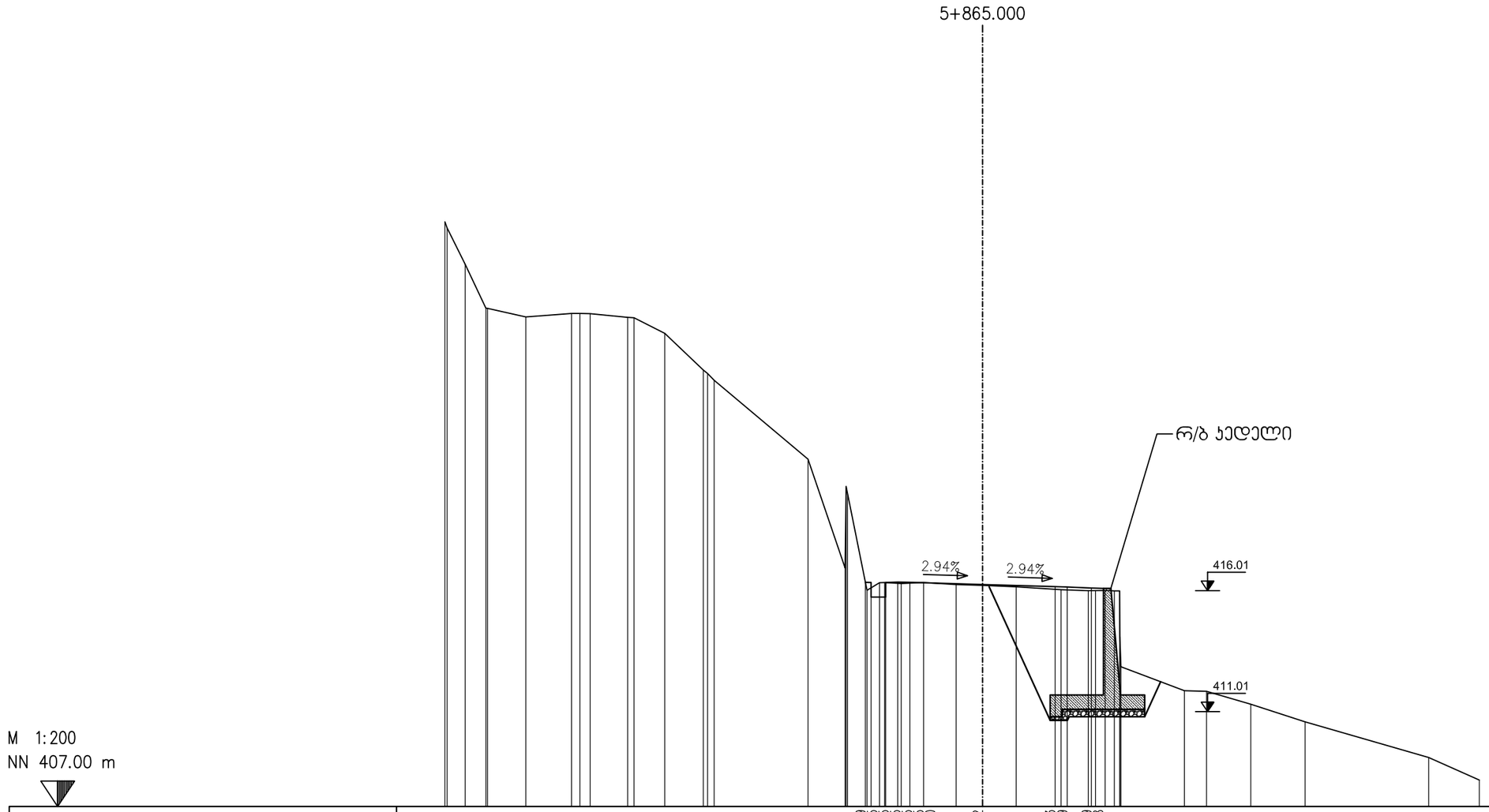
5+865.000
რ/ბ ჯედელი
2.94%
2.94%
416.01
411.01
M 1:200
NN 407.00 m

| | | |

5+870.000
რ/ბ ჯედელი
0.09%
0.09%
416.01
411.01
M 1:200
NN 406.00 m

| | | |

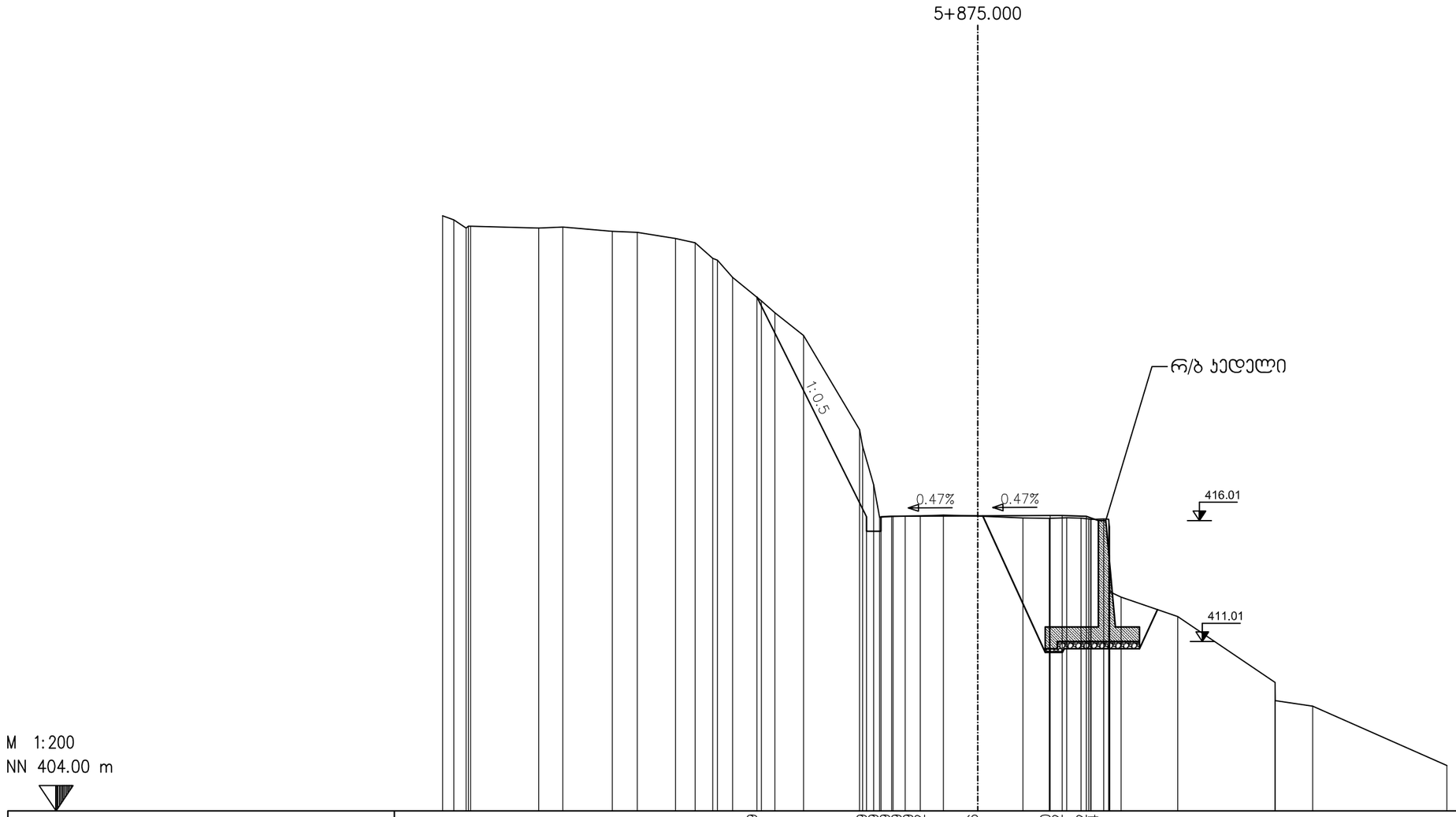
5+875.000
M 1:200
NN 404.00 m
1:0,5
0.47%
0.47%
რ/ბ ჯედელი
416.01
411.01

| | | |

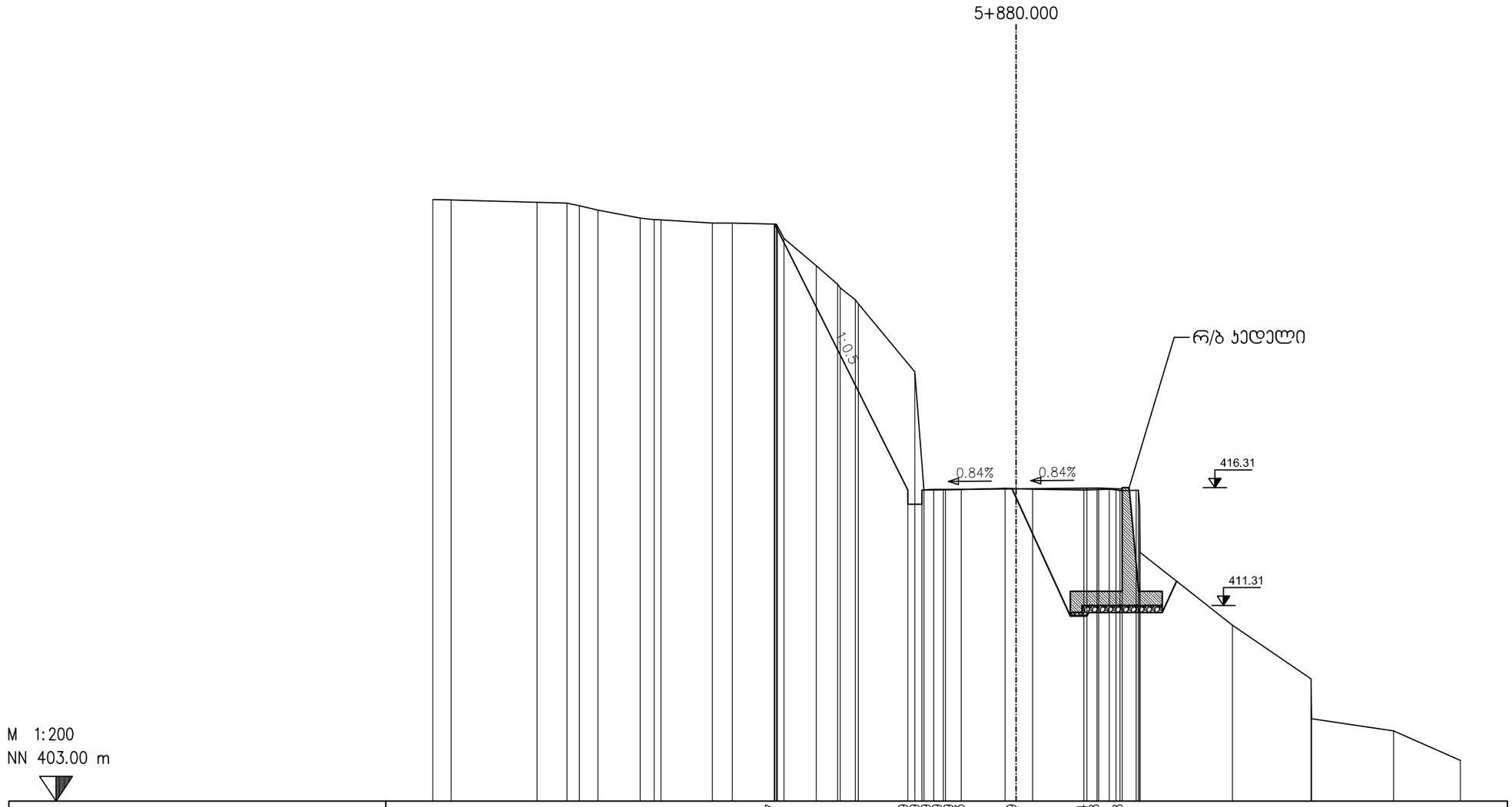
5+880.000
რ/ბ ჰედლი
1:0.5
0.84%
0.84%
416.31
411.31
M 1:200
NN 403.00 m

| | | |

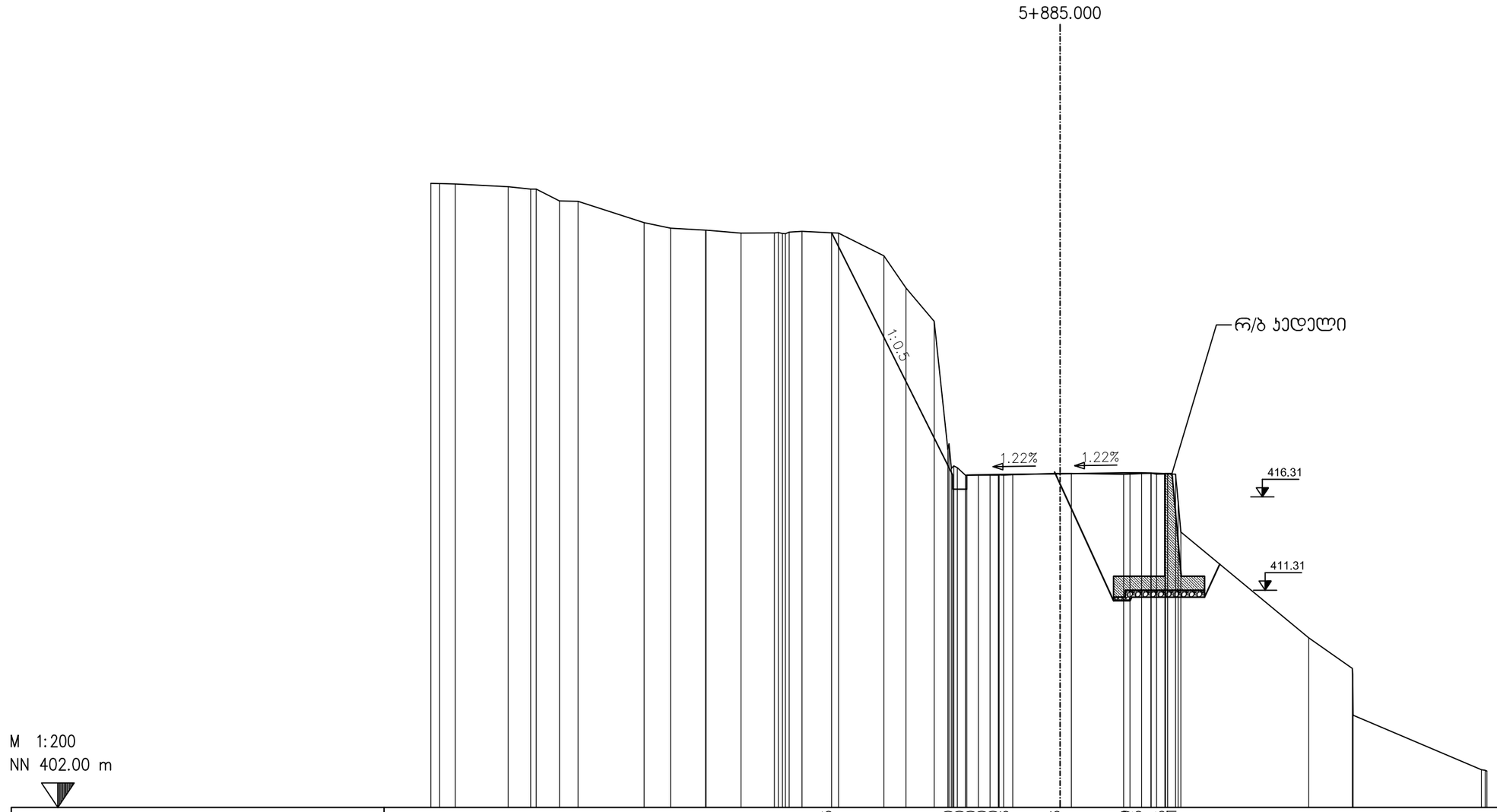
5+885.000
რ/ბ ჯიდელი
1:0.5
1.22%
1.22%
416.31
411.31
M 1:200
NN 402.00 m

| | | |

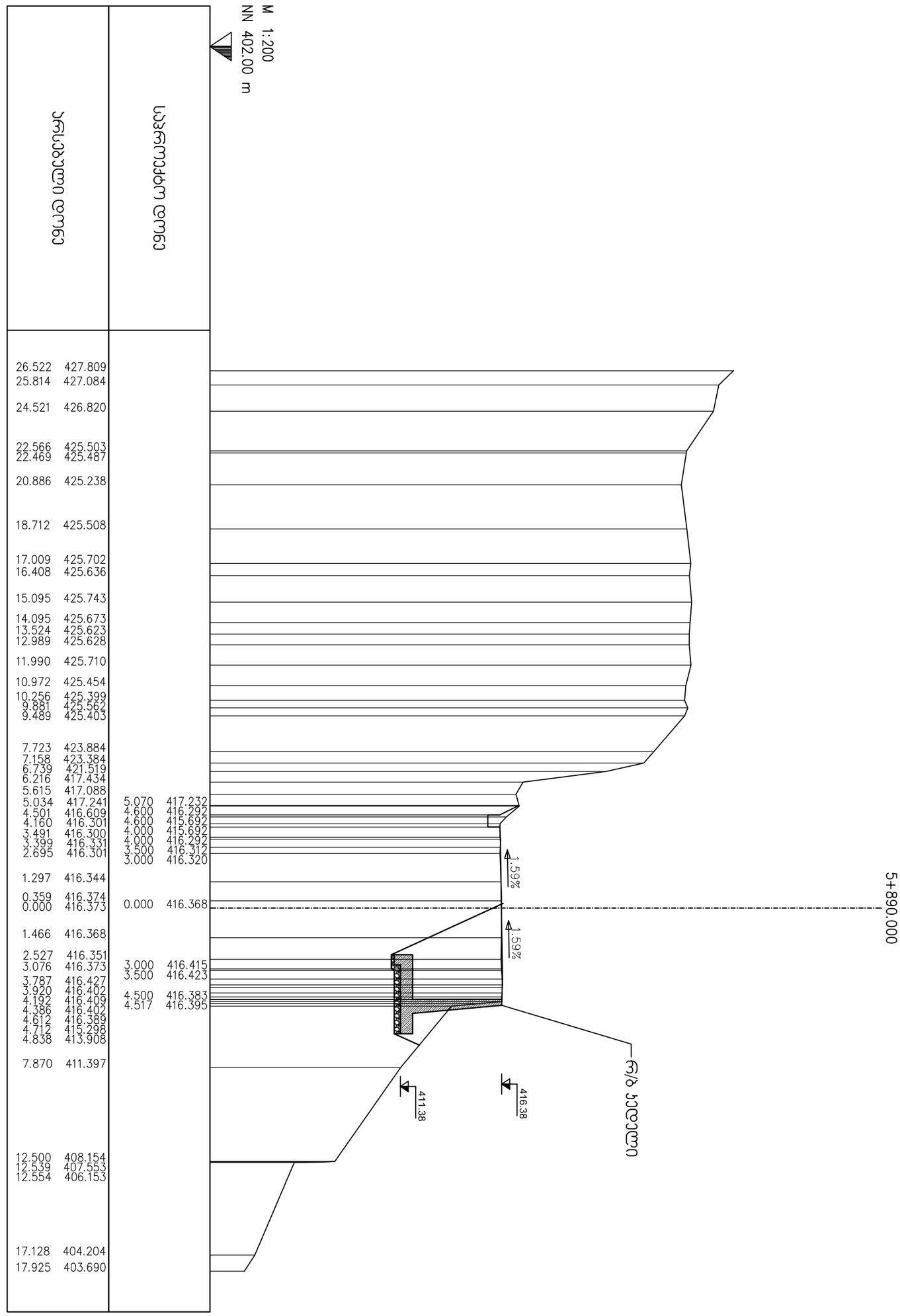
M 1:200
NN 402.00 m
5+890.000
1.59%
1.59%
411.38
416.38
26.522 427.809
25.814 427.084
24.521 426.820
22.566 425.503
22.469 425.487
20.886 425.238
18.712 425.508
17.009 425.702
16.408 425.636
15.095 425.743
14.095 425.673
13.524 425.623
12.989 425.628
11.990 425.710
10.972 425.454
10.256 425.399
9.881 425.562
9.489 425.403
7.723 423.884
7.158 423.384
6.739 421.519
6.216 417.434
5.615 417.088
5.034 417.241
4.501 416.609
4.160 416.301
3.491 416.300
3.399 416.331
2.695 416.301
1.297 416.344
0.359 416.374
0.000 416.373
1.466 416.368
2.527 416.351
3.076 416.373
3.787 416.427
3.920 416.402
4.192 416.409
4.386 416.402
4.612 416.389
4.712 415.298
4.838 413.908
7.870 411.397
12.500 408.154
12.539 407.553
12.554 406.153
17.128 404.204
17.925 403.690
5.070 417.232
4.600 416.292
4.600 415.692
4.000 415.692
4.000 416.292
3.500 416.312
3.000 416.320
0.000 416.368
3.000 416.415
3.500 416.423
4.500 416.383
4.517 416.395
ცენტრალური ღერძი
ფასადური ღერძი
რკინიგზის ღერძი

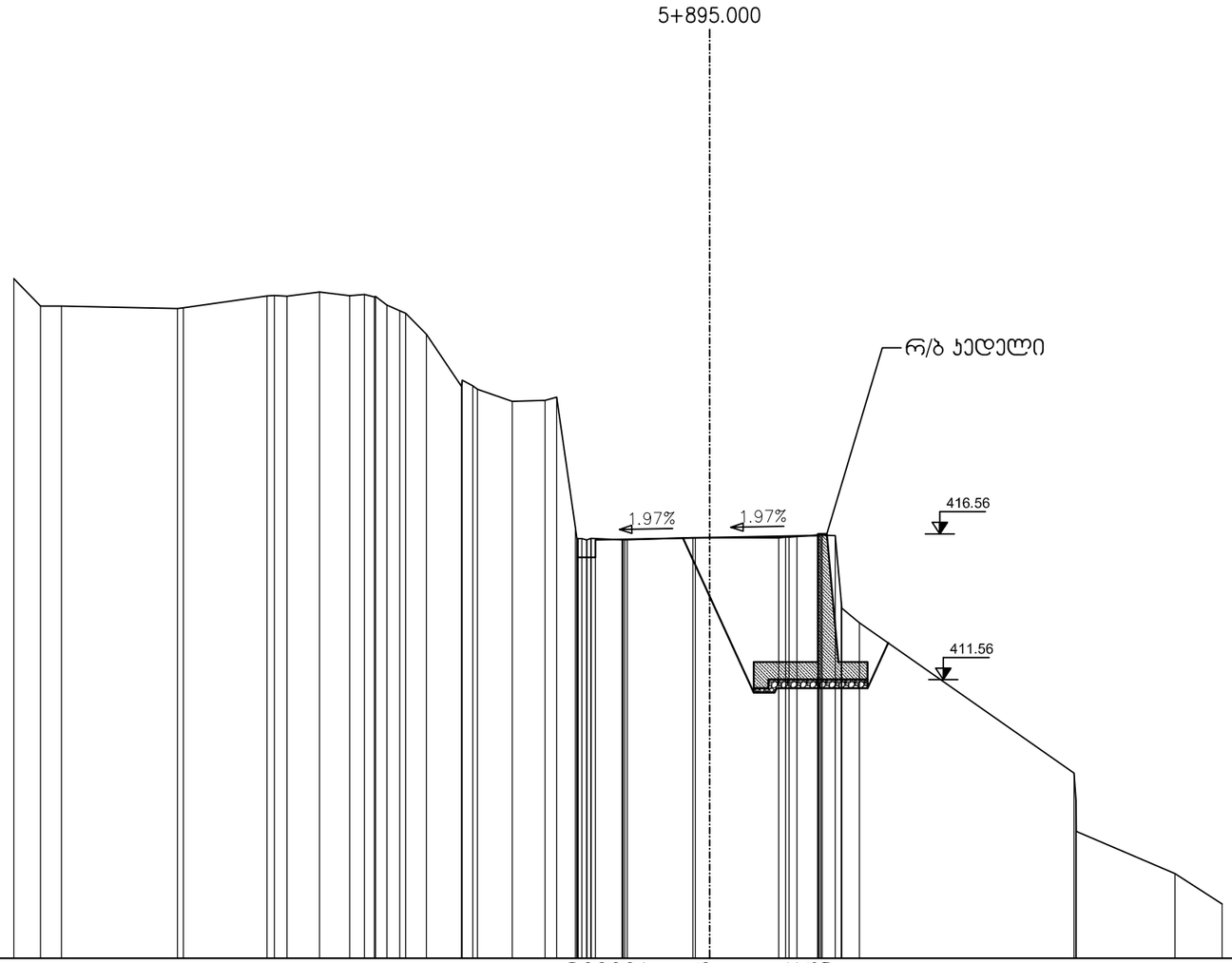

M 1:200
NN 402.00 m

საპროექტო დონე	416.390 416.345 415.745 415.745 416.364 4.519 4.519 4.519 3.919 3.000 0.000 416.423 3.000 416.482 3.722 416.496 3.722 416.519
არსებული დონე	23.872 425.305 22.955 424.365 22.240 424.369 18.256 424.281 18.057 424.310 15.185 424.715 14.930 424.735 14.502 424.704 13.383 424.848 12.349 424.726 11.845 424.766 11.505 424.680 11.460 424.696 11.072 424.397 10.629 424.310 10.478 424.121 9.317 423.968 8.987 421.816 8.497 421.823 8.128 421.634 7.963 421.512 6.769 421.102 5.640 421.131 5.248 421.245 4.601 416.762 4.549 416.389 4.537 416.389 4.385 416.394 4.290 416.353 4.169 416.396 3.971 416.353 2.307 416.352 0.568 416.422 0.491 416.423 0.000 416.421 2.371 416.414 2.609 416.443 2.727 416.443 2.751 416.519 3.762 416.515 3.826 416.513 3.961 416.489 4.317 416.489 4.517 414.285 5.145 413.508 12.511 408.351 12.573 407.388 12.585 406.348 15.975 404.905 17.591 403.862

					BT CONSULT კონსულტანტი: საპროექტო-საკონსულტაციო კომპანია შ.პ.ს. ბითი, კვერნაძის ქ. №35, თბილისი 0171, საქართველო			

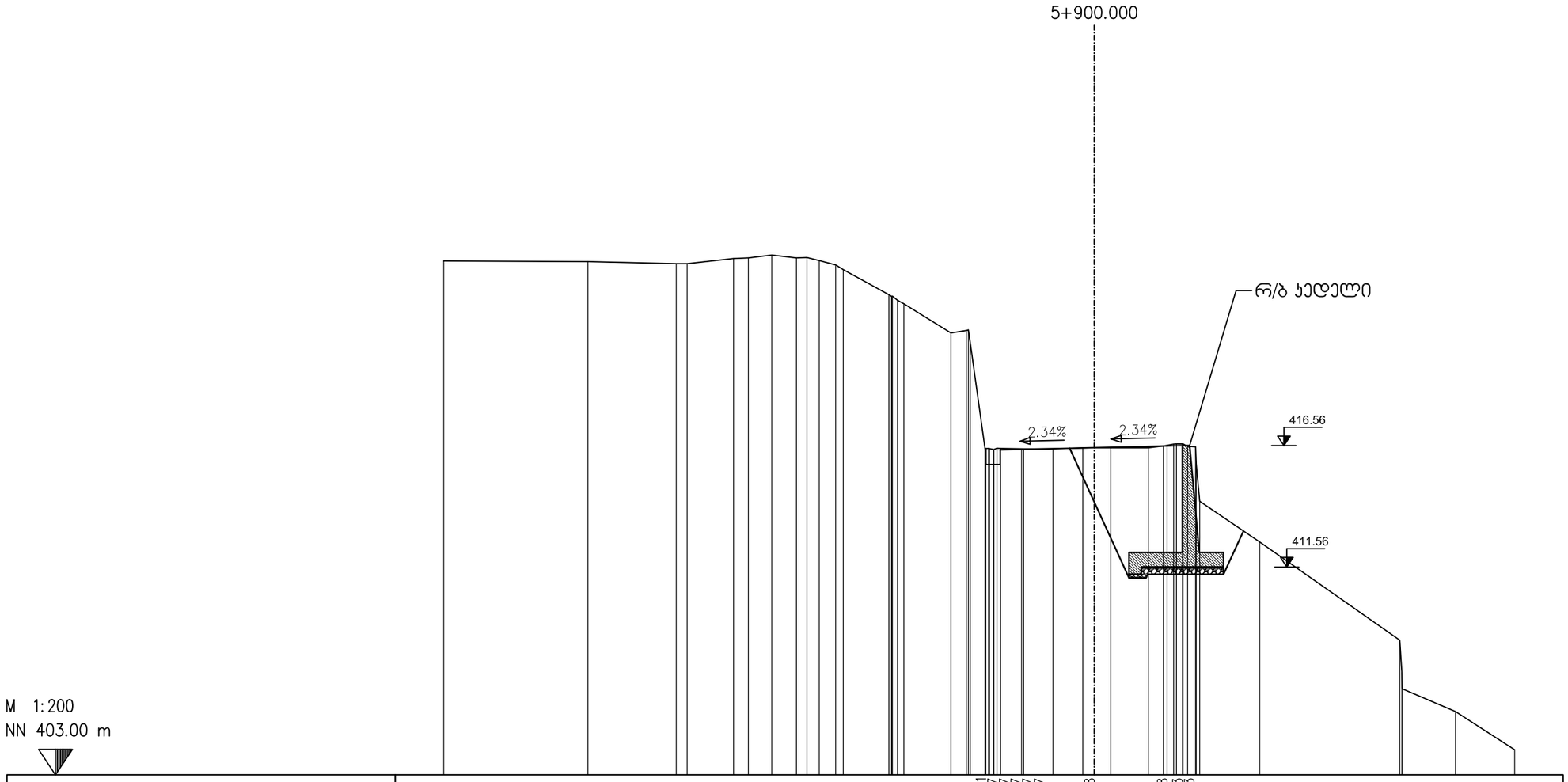

საპროექტო დონე	416.441 416.387 415.787 415.787 416.387 416.407 416.478 416.548 416.563 416.633 4.474 4.474 4.474 3.874 3.874 3.000 0.000 3.000 3.629 3.630
არსებული დონე	424.168 424.143 424.059 424.056 424.269 424.292 424.415 424.294 424.313 424.181 424.011 423.809 422.778 422.716 422.717 422.550 422.405 421.204 421.305 421.331 420.804 416.440 416.444 416.445 416.439 416.425 416.488 416.467 416.470 416.474 416.469 416.545 416.624 416.634 416.632 416.534 416.515 415.816 414.268 412.591 408.549 407.223 406.544 405.608 404.036 26.814 20.875 17.231 16.781 14.866 14.258 13.291 12.281 11.842 11.335 10.656 10.343 8.466 8.361 8.321 8.115 7.845 5.910 5.279 5.192 5.116 4.504 4.360 4.339 4.317 3.864 3.914 2.703 0.478 0.000 0.674 2.228 2.844 3.264 3.387 3.659 3.841 4.175 4.200 4.342 6.812 12.591 12.676 12.684 14.887 17.324

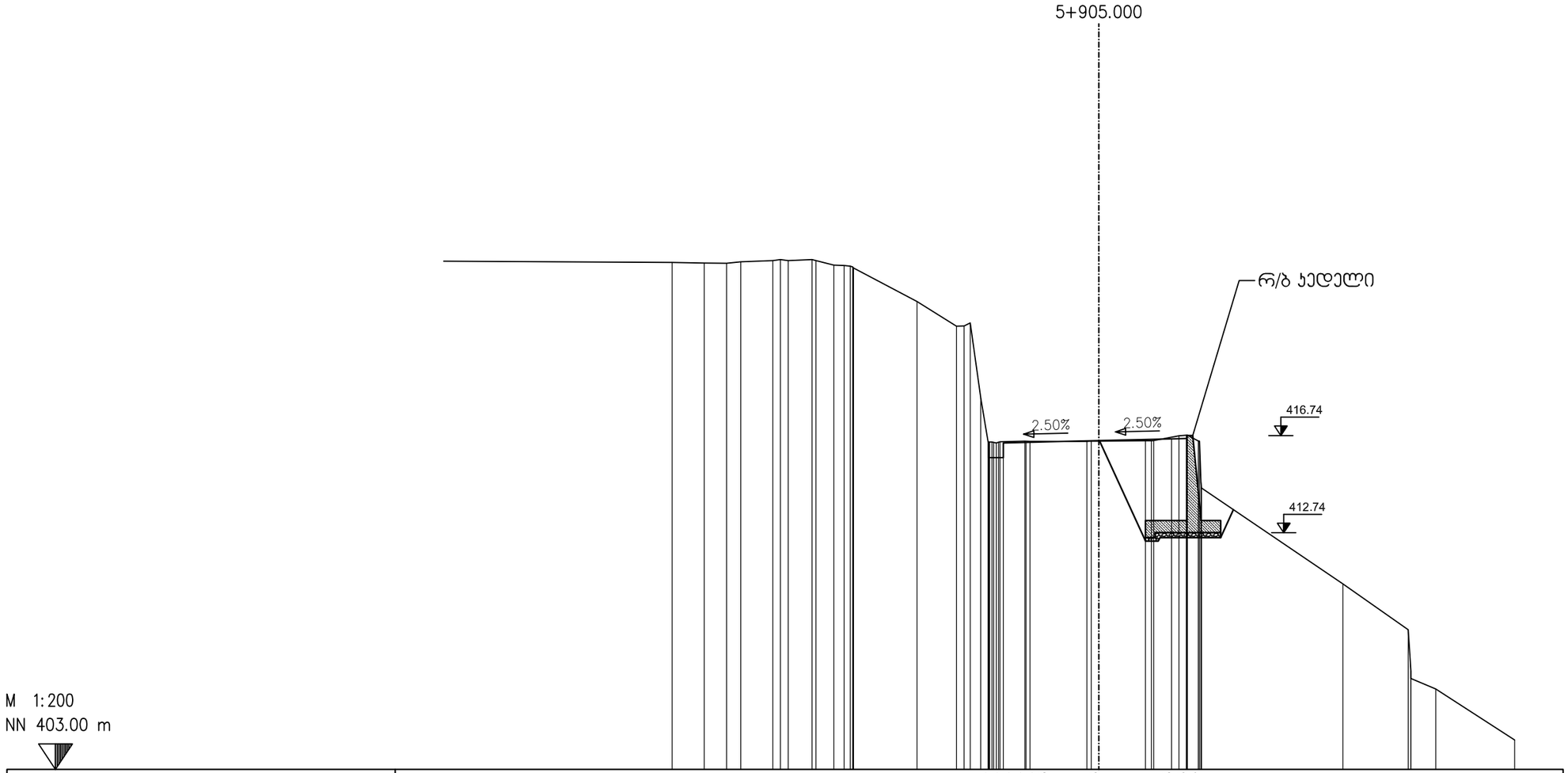
5+905.000
რ/ბ ჯედელი
2.50%
2.50%
416.74
412.74
M 1:200
NN 403.00 m

| | | |

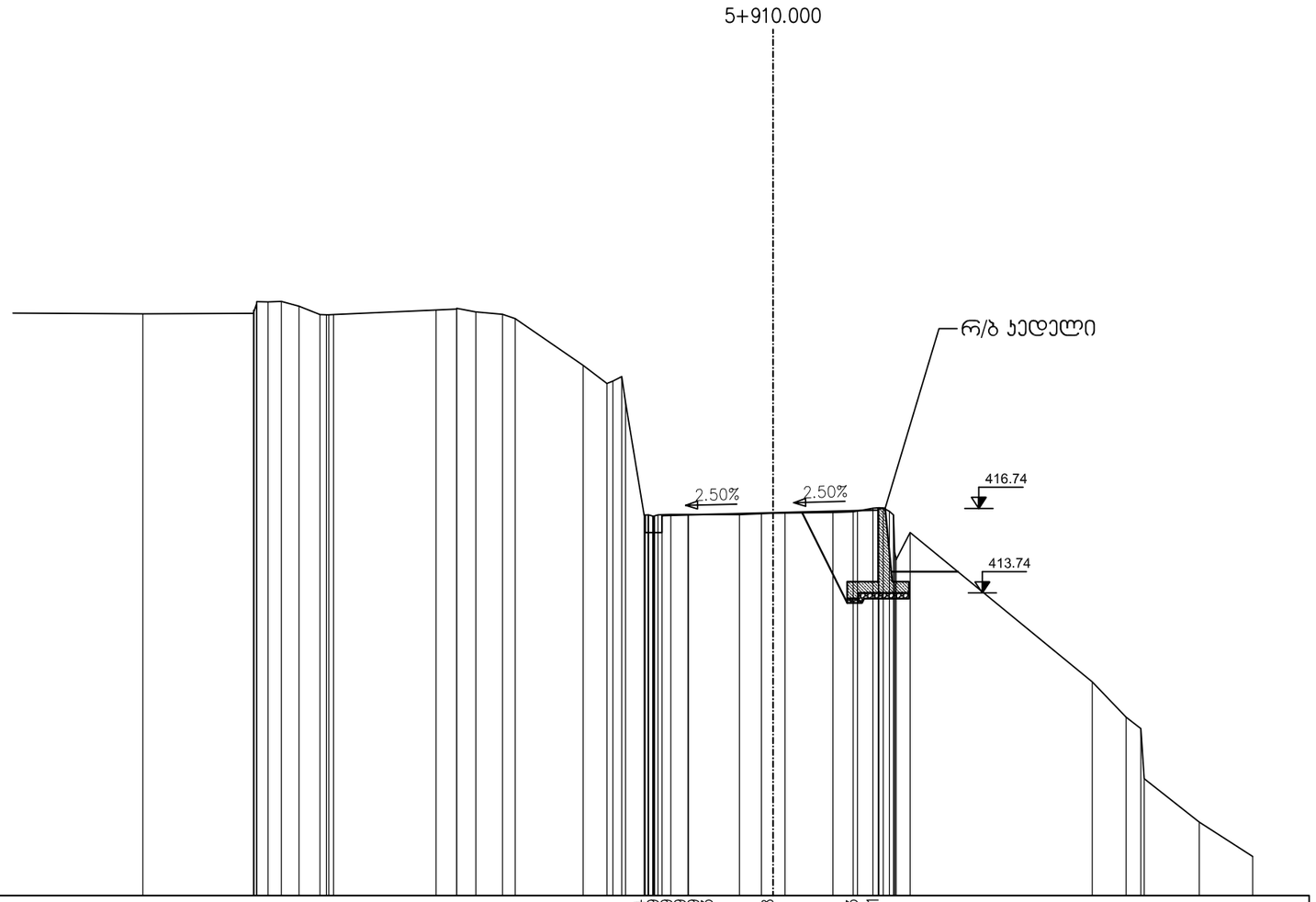

M 1:200
NN 403.00 m

საპროექტო დონე	416.504 416.489 416.489 416.489 416.489 416.513 4.548 4.548 4.548 3.948 3.948 3.000 0.000 416.588 3.000 416.663 3.732 416.681
არსებული დონე	22.387 423.646 18.460 423.699 18.442 423.728 18.428 423.757 18.342 424.003 18.337 424.078 17.940 424.074 17.464 424.088 16.843 423.919 16.096 423.622 15.866 423.618 15.611 423.622 11.969 423.787 11.244 423.820 11.235 423.841 10.555 423.715 9.605 423.629 9.162 423.480 6.747 421.823 5.903 421.180 5.684 421.266 5.372 421.424 5.242 420.511 5.178 416.503 4.447 416.507 4.475 416.508 4.274 416.522 3.628 416.525 3.021 416.524 1.191 416.524 0.411 416.555 0.000 416.567 0.427 416.581 2.129 416.592 2.845 416.618 3.550 416.752 3.762 416.769 3.917 416.760 4.137 416.642 4.277 416.511 4.323 415.184 4.872 415.884 11.338 410.581 12.539 409.331 13.069 408.925 13.182 407.143 15.144 405.607 17.040 404.385

					BT CONSULT	კონსულტანტი: საპროექტო-საკონსულტაციო კომპანია შ.პ.ს. ბითი, კვერნაძის ქ. №35, თბილისი 0171, საქართველო	დაამტკიცა თარიღი	შიდასახელმწიფოებრივი მნიშვნელობის "ბათუმი (ანგისა) -ახალციხის" საავტომობილო გზის კმ 58+000 - კმ 68+000 მონაკვეთის რეაბილიტაციის პროექტი	საყრდენი ნაგებობების განივი პროფილები
								საქართველოს რეგიონული განვითარებისა და ინფრასტრუქტურის სამინისტრო საქართველოს საავტომობილო გზების დეპარტამენტი	მასშტაბი 1:200 ნახაზის ორიგინალური ზომა A3 (297 x 420)
გვერ.	ცვლილებები	ვინ	დაამტკიცა	თარიღი	დაპროექტა	დახაზა			ნახაზი WCS - CL100 - 196-12
					შეამოწმა	თარიღი			

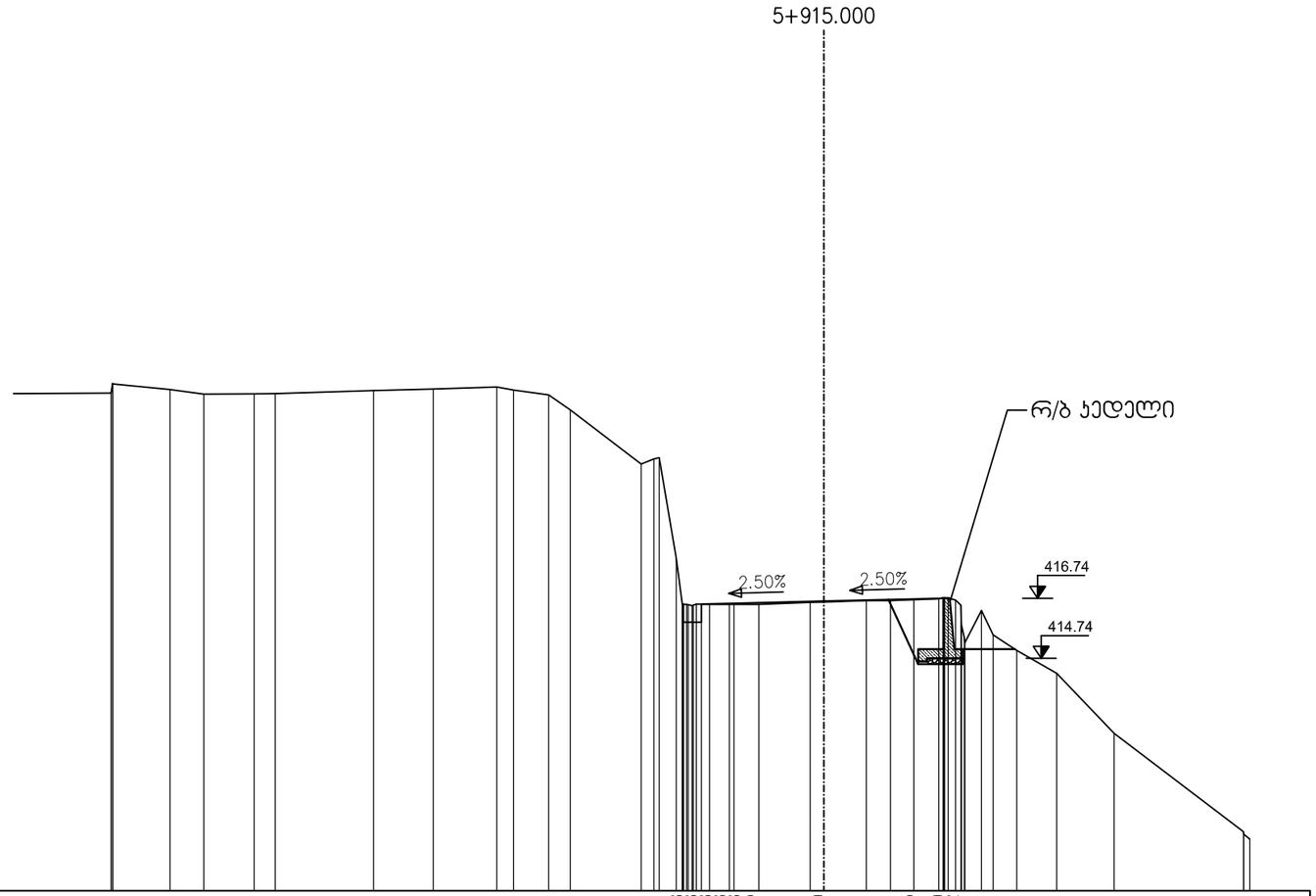

M 1:200
NN 407.00 m

საპროექტო დონე	4.713 416.538 4.681 416.538 4.681 415.938 4.081 415.938 4.081 416.538 3.000 416.565 0.000 416.640 3.000 416.715 3.991 416.740 3.991 416.752
არსებული დონე	23.751 423.573 23.700 423.892 23.689 423.873 21.780 423.685 20.655 423.538 18.985 423.542 18.277 423.552 15.000 423.656 13.013 423.706 10.893 423.777 10.337 423.670 9.166 423.513 8.452 423.012 6.088 421.210 5.666 421.375 5.481 421.418 4.915 418.071 4.712 416.532 4.682 416.536 4.573 416.522 4.517 416.542 4.246 416.530 3.152 416.529 2.166 416.529 0.456 416.598 0.000 416.612 1.413 416.656 2.215 416.662 3.825 416.722 3.976 416.751 4.021 416.754 4.139 416.747 4.383 416.676 4.563 416.508 5.252 416.334 5.638 415.519 6.427 415.002 7.755 414.241 9.672 412.244 13.981 408.966 13.987 408.877 14.195 408.718

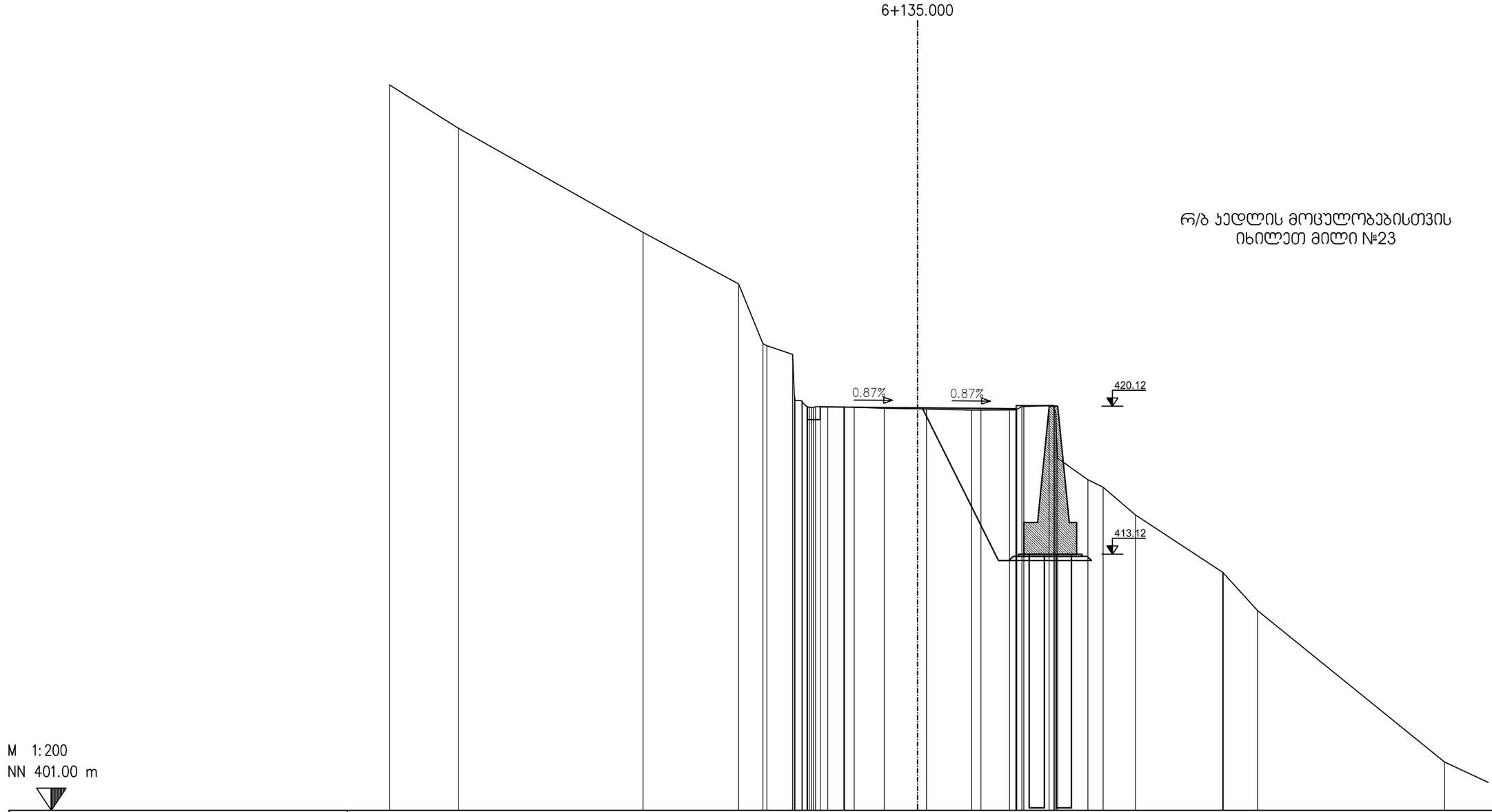

საპროექტო დონე	5.208 420.095 5.208 420.088 5.208 419.488 4.608 419.488 4.608 420.088 3.000 420.074 0.000 420.048 3.000 420.022 4.666 420.008 4.667 419.954
არსებული დონე	24.983 435.324 21.728 433.271 12.991 428.346 8.464 425.906 7.315 423.081 7.130 422.982 5.908 422.569 5.836 420.701 5.787 420.406 5.465 420.373 5.448 420.310 5.230 420.099 4.931 420.075 4.246 420.092 3.499 420.092 3.497 420.092 1.574 420.021 0.000 419.996 0.422 419.989 2.557 419.940 4.349 419.944 4.652 419.944 4.697 419.975 4.939 420.095 5.027 420.104 6.224 420.145 6.454 420.148 6.465 419.981 6.547 419.798 8.063 416.644 8.779 416.285 10.313 414.973 14.436 412.266 14.450 412.257 14.457 412.251 16.089 410.454 24.935 403.292

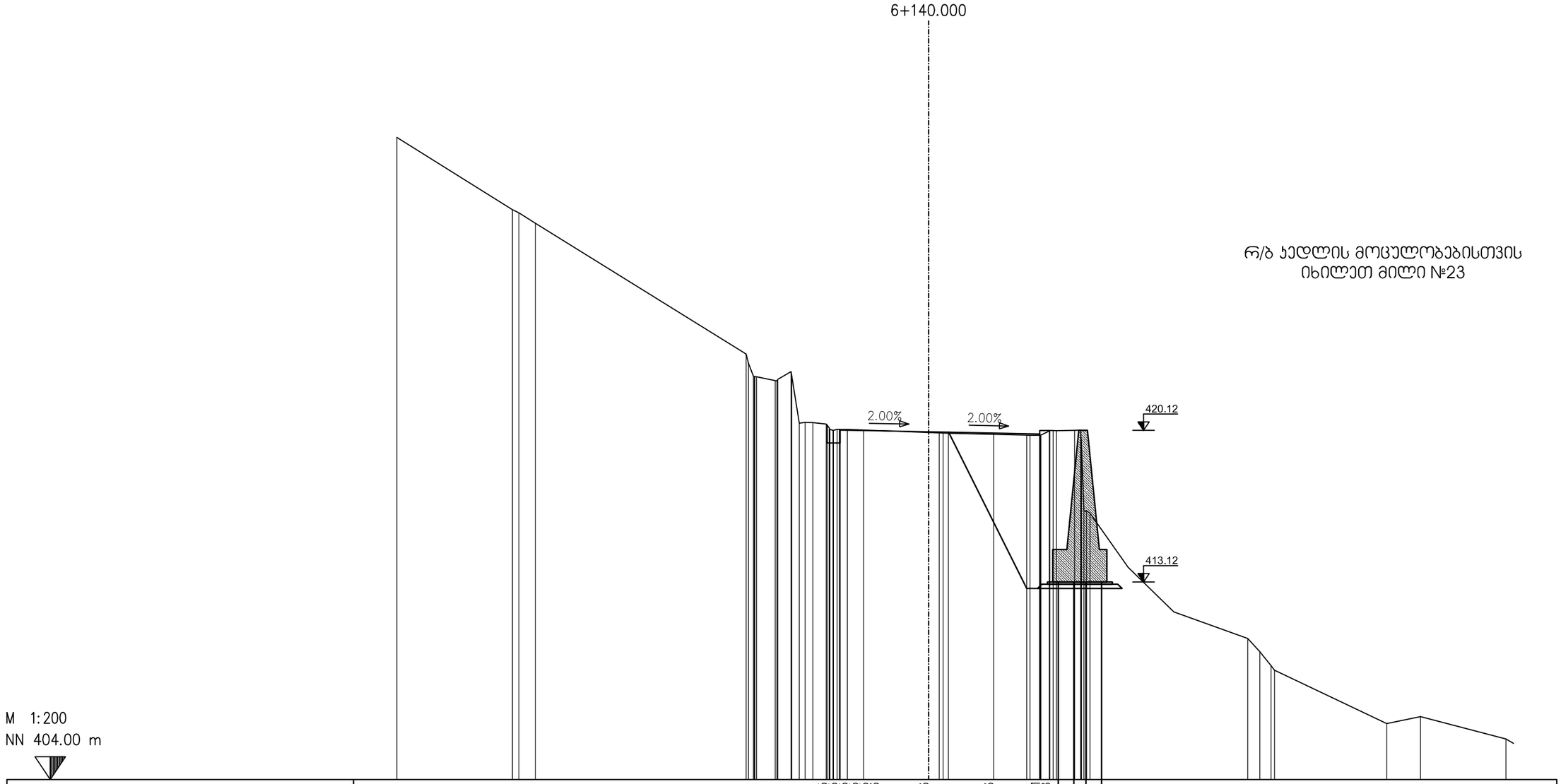

რ/ბ ჯედლის მოცულობებისთვის
იხილეთ მილი №23

| | | |

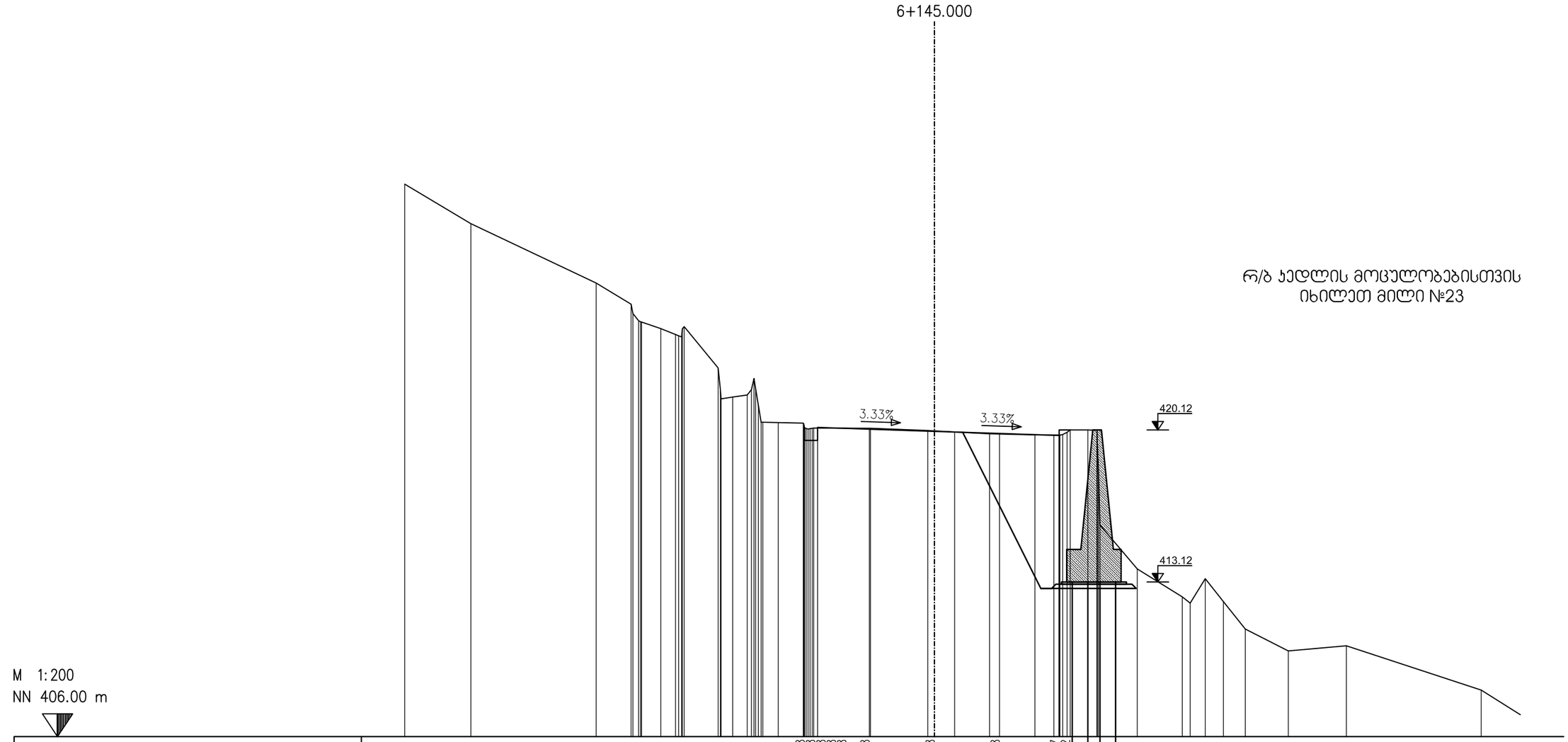

რ/ბ ჯედლის მოცულობებისთვის
იხილეთ მილი №23

საპროექტო დონე	5.990 420.238 5.987 420.238 5.987 419.638 5.987 419.638 5.987 420.238 3.000 420.158 0.000 420.058 3.000 419.958 5.749 419.867 5.749 419.882
არსებული დონე	24.409 431.441 21.361 429.620 15.584 426.886 13.982 425.913 13.897 425.484 13.631 425.151 13.542 425.102 13.493 425.096 12.606 424.788 11.933 424.516 11.787 424.457 11.654 424.406 11.618 424.777 9.964 422.973 9.864 421.979 9.831 421.553 9.700 421.636 9.630 421.974 8.436 421.974 8.240 422.011 7.199 420.461 6.048 420.436 6.022 420.403 5.984 420.208 5.822 420.161 2.947 420.197 0.305 420.094 0.000 420.079 0.932 420.032 2.543 419.945 4.632 419.897 5.504 419.882 5.779 419.882 5.809 419.910 6.116 420.012 6.260 420.122 7.070 420.119 7.493 420.108 7.499 419.918 7.504 419.603 9.349 415.319 16.307 409.948 18.980 410.186 25.193 408.143

					BT CONSULT პონსულტანტი: საპროექტო-საკონსულტაციო კომპანია შ.პ.ს. ბითი, პეკრნაძის ქ. №35, თბილისი 0171, საქართველო		შიდასახელმწიფოებრივი მნიშვნელობის "ბათუმი (ანგისა) -ახალციხის" საავტომობილო გზის კმ 58+000 - კმ 68+000 მონაკვეთის რეაბილიტაციის პროექტი	საყრდენი ნაგებობების განივი პროფილები
								მასშტაბი 1:200
							საქართველოს რეგიონული განვითარებისა და ინფრასტრუქტურის სამინისტრო საქართველოს საავტომობილო გზების დეპარტამენტი	ნახაზის ორიგინალური ზომა A3 (297 x 420)
								ნახაზი WCS - CL100 - 196-16

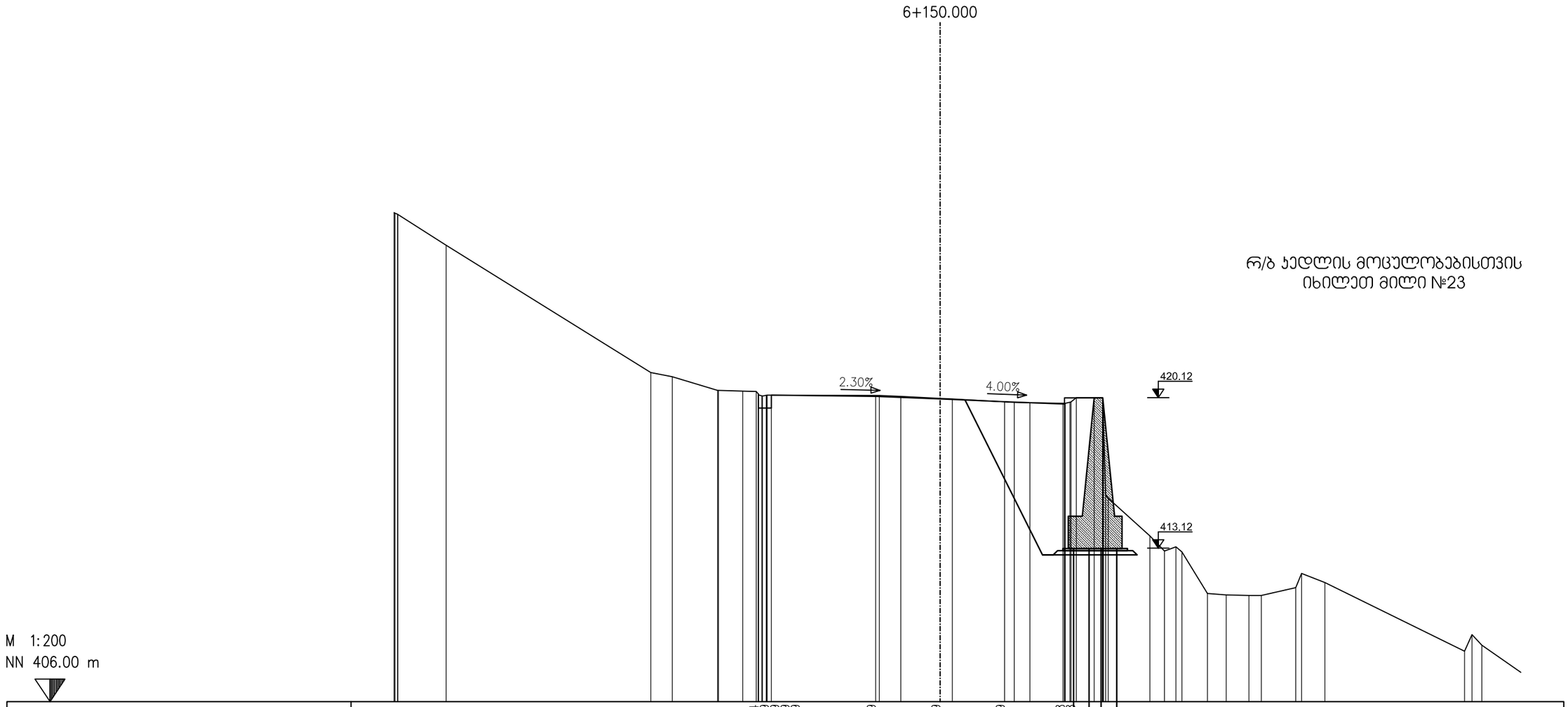

რ/ბ ჯედლის მოცულობებისთვის
იხილეთ მილი №23

| | | |

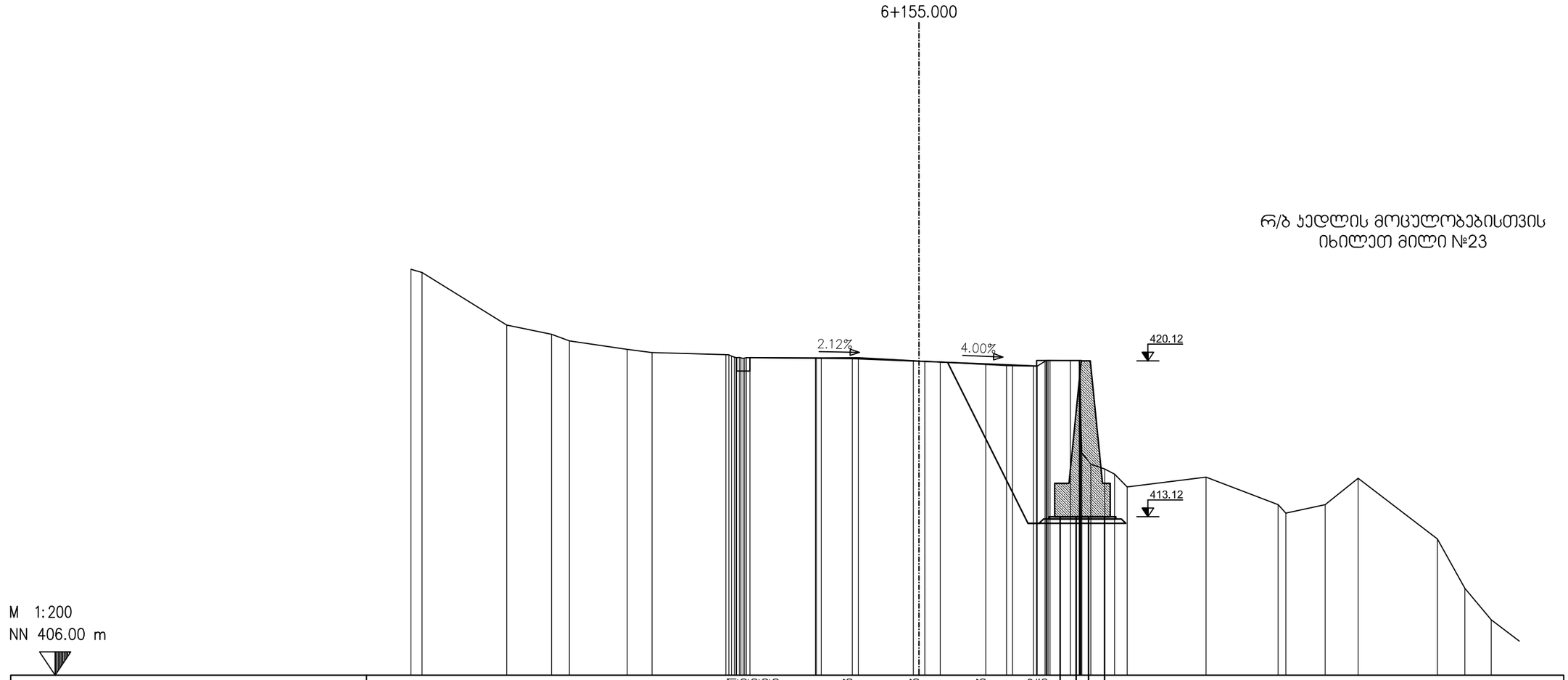
6+155.000
რ/ბ ჯედლის მოცულობებისთვის
იხილეთ მილი №23
2.12%
4.00%
420.12
413.12
M 1:200
NN 406.00 m

| | | |

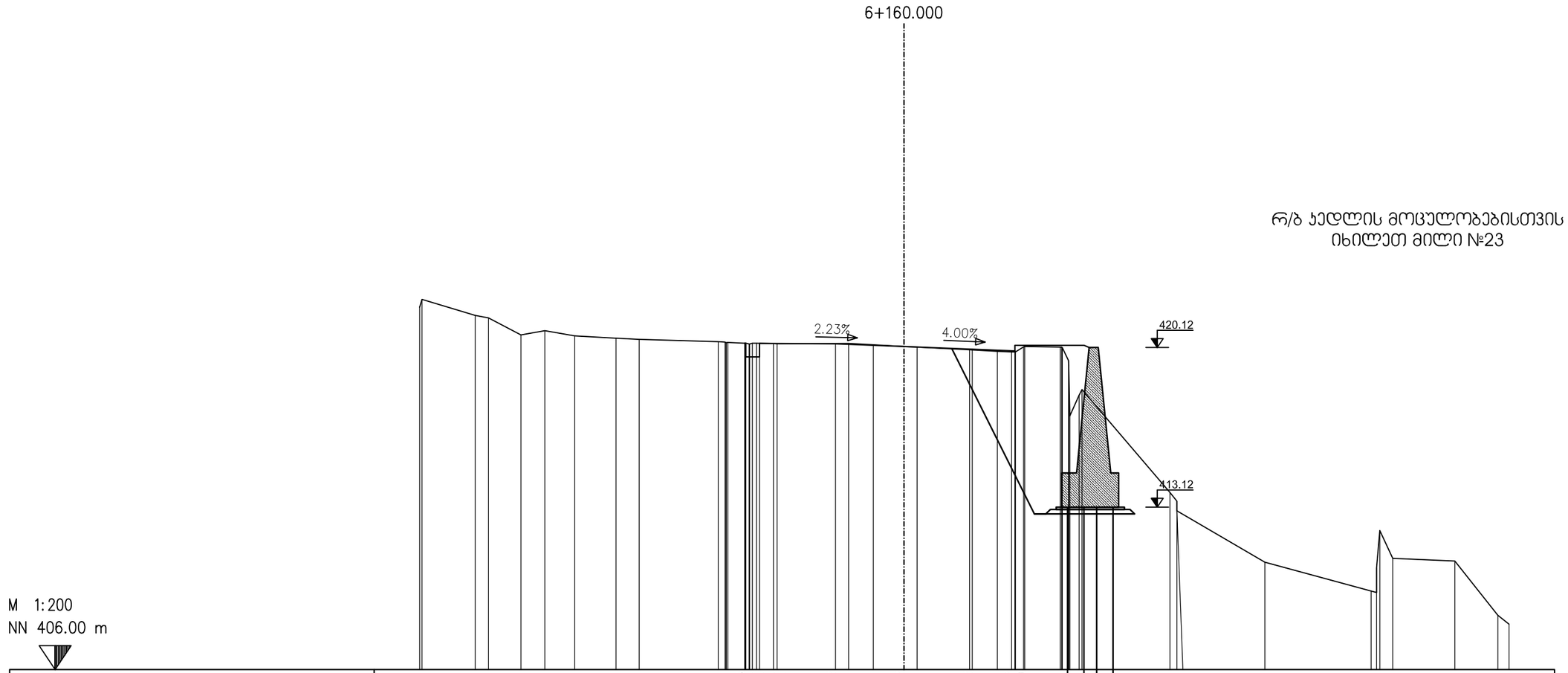

რ/ბ ჯედლის მოცულობებისთვის
იხილეთ მილი №23

| | | |

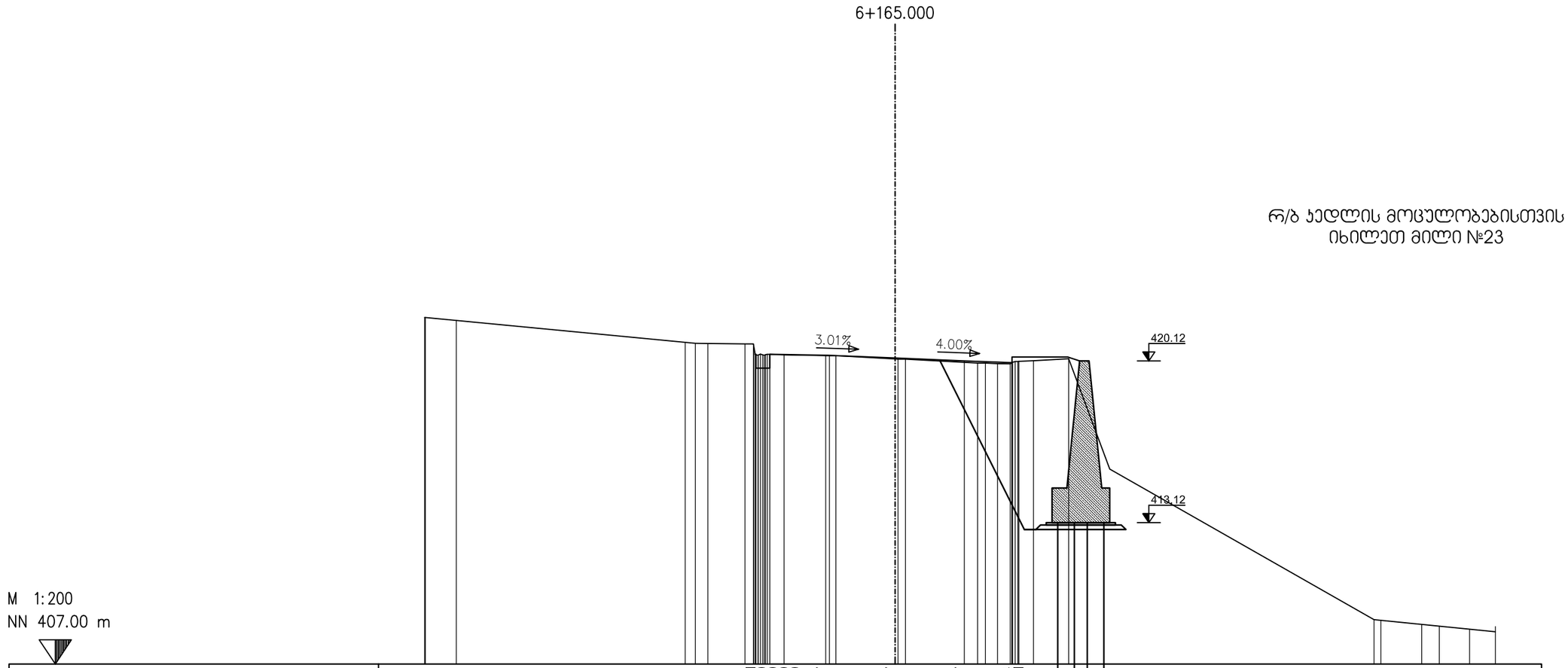

რ/ბ ჯედლის მოცულობებისთვის
იხილეთ მილი №23

| | | |

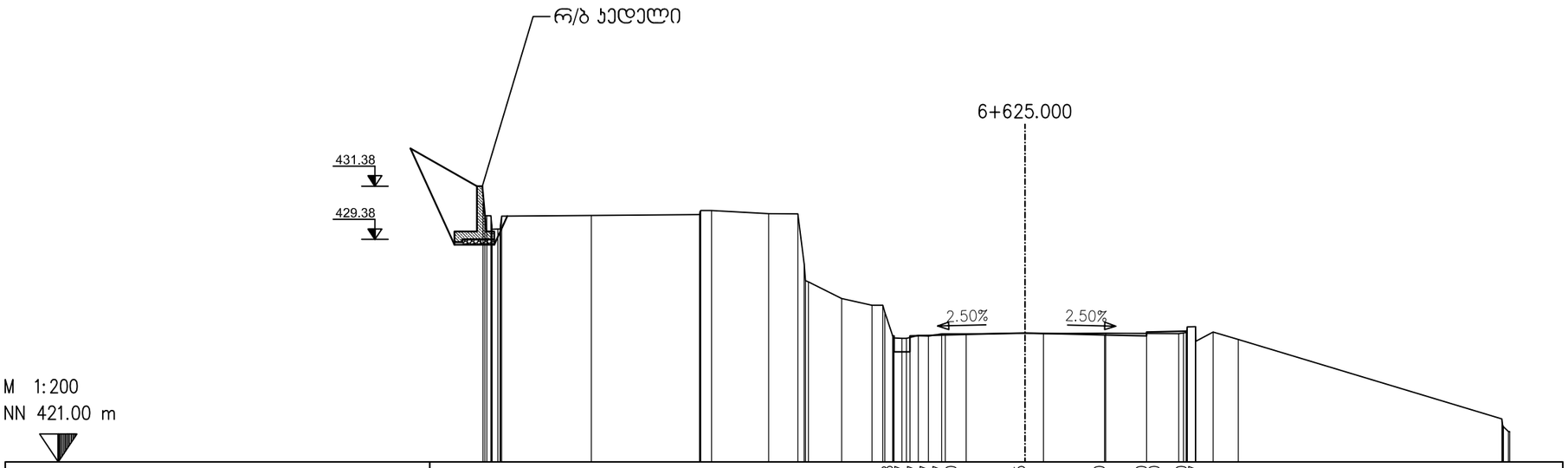
რ/ბ ჯედელი
6+625.000
431.38
429.38
2.50%
2.50%
M 1:200
NN 421.00 m

| | | |

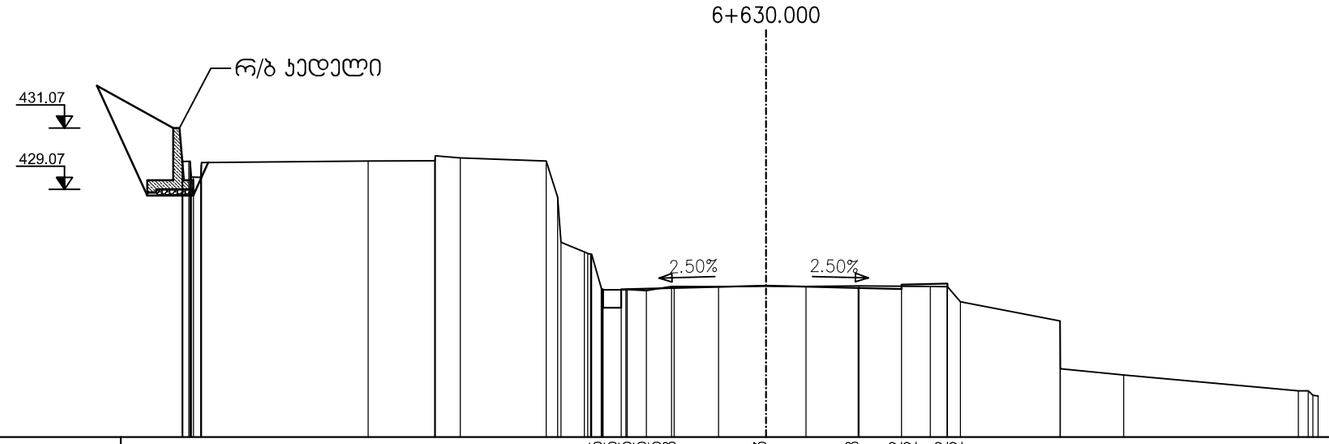

M 1:200
NN 421.00 m

საპროექტო დონე	425.815 425.815 425.215 425.215 425.815 425.858 425.933 425.858 425.822 425.972 426.002 425.902 5.359 5.322 5.322 4.722 4.722 3.000 0.000 3.000 4.414 4.414 5.914 5.915
არსებული დონე	430.119 429.982 429.989 429.990 429.889 429.467 429.997 430.008 430.024 430.168 430.106 430.002 428.819 427.351 427.039 426.985 426.964 426.963 425.865 425.797 425.798 425.776 425.908 425.905 425.918 425.919 425.911 425.924 425.908 425.902 425.410 424.782 423.224 423.026 422.504 422.511 422.366 422.333 19.048 19.027 18.835 18.792 18.782 18.446 12.984 10.806 10.803 10.791 9.973 7.174 6.798 6.694 5.928 5.921 5.723 5.689 5.376 5.331 4.576 3.908 3.082 1.553 0.000 0.025 1.303 3.026 5.357 5.915 6.342 9.587 9.596 11.662 17.367 17.689 17.839 18.006

6+635.000

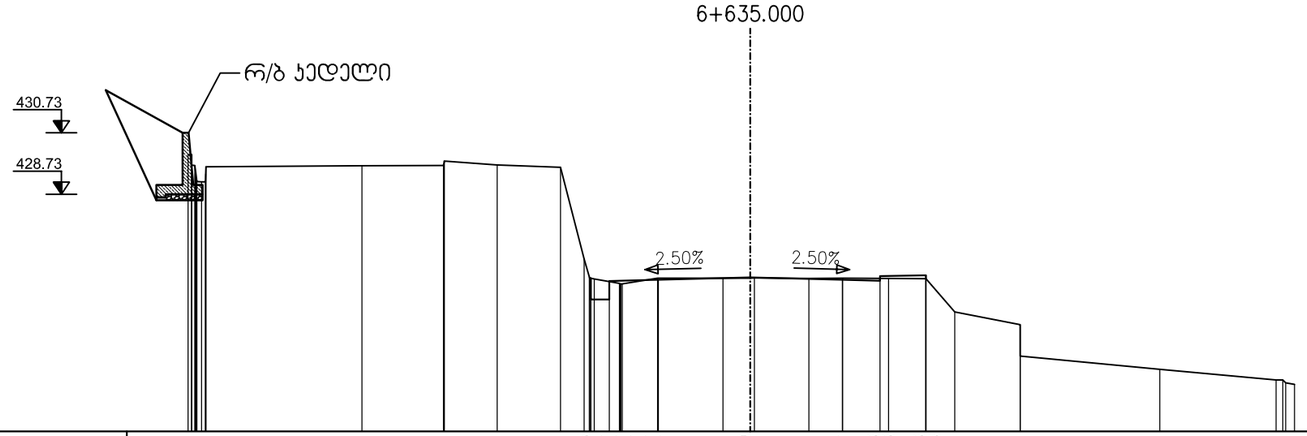

M 1:200
NN 421.00 m

საპროექტო დონე	425.995 425.904 425.304 425.304 425.904 425.944 426.019 425.944 425.913 426.063 426.093 425.976 5.204 5.203 5.203 4.603 3.000 0.000 3.000 4.232 4.232 5.732 5.733
არსებული დონე	430.020 430.027 429.679 429.673 429.413 429.141 429.659 429.673 429.780 429.816 429.687 429.612 426.625 426.035 426.004 425.968 425.827 425.813 425.814 425.996 425.992 426.000 426.001 425.991 425.999 425.989 425.976 424.893 424.481 423.458 423.022 422.675 422.680 422.683 422.529 18.338 18.226 18.222 18.117 18.086 17.905 12.668 10.009 9.988 9.985 8.259 6.193 5.419 5.248 5.245 5.087 4.274 4.237 4.231 3.024 0.889 0.000 0.130 1.908 3.012 4.507 5.733 6.671 8.801 8.807 13.360 17.154 17.369 17.468 17.749

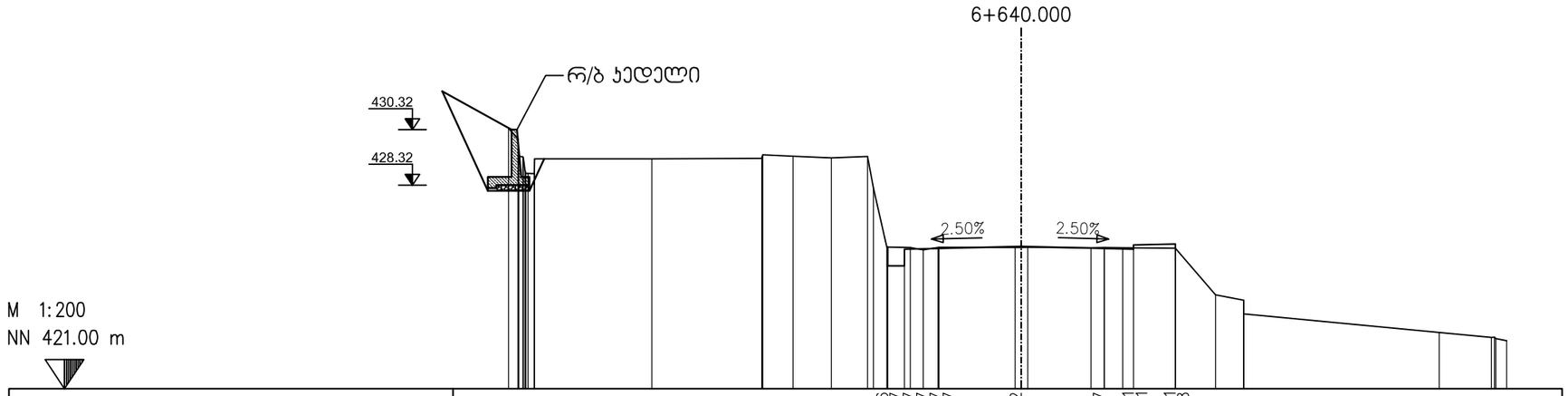
6+640.000
რ/ბ კედელი
430.32
428.32
2.50%
2.50%
M 1:200
NN 421.00 m

| | | |

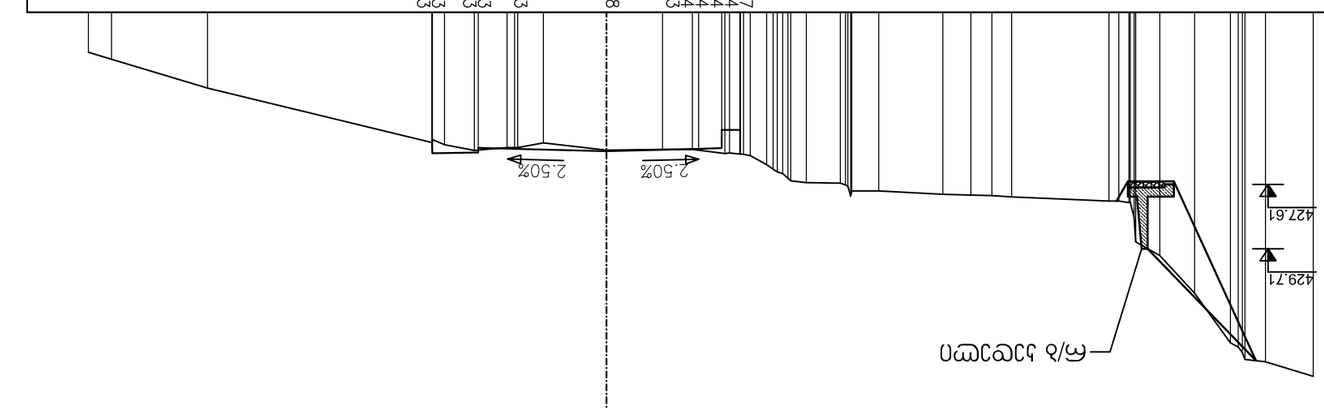

M 1:200
NN 422.00 m

ระยะทาง	ระดับดิน
23.051	433.872
21.492	433.395
20.828	433.320
20.741	433.093
20.610	432.963
20.355	432.780
19.183	431.163
18.047	429.937
17.261	429.489
17.207	428.792
17.168	428.788
17.097	428.210
17.072	428.209
16.391	428.158
13.213	428.019
12.575	427.976
11.886	427.964
10.968	427.934
8.878	427.825
7.995	427.827
7.980	427.915
7.967	427.994
7.870	427.671
7.798	427.629
6.521	427.555
6.011	427.499
5.912	427.411
5.750	427.257
5.568	427.212
4.690	426.678
4.466	426.637
4.011	426.592
2.801	426.472
1.828	426.471
0.000	426.501
2.058	426.261
2.808	426.414
3.246	426.415
4.308	426.503
5.288	426.323
5.683	426.152
5.684	426.145
5.687	426.253
13.014	424.475
16.152	423.538
16.901	423.308

ระยะทาง	ระดับน้ำ	ระดับตลิ่ง ซ้าย	ระดับตลิ่ง ขวา
23.051	433.872		
21.492	433.395		
20.828	433.320		
20.741	433.093		
20.610	432.963		
20.355	432.780		
19.183	431.163		
18.047	429.937		
17.261	429.489		
17.207	428.792		
17.168	428.788		
17.097	428.210		
17.072	428.209		
16.391	428.158		
13.213	428.019		
12.575	427.976		
11.886	427.964		
10.968	427.934		
8.878	427.825		
7.995	427.827		
7.980	427.915		
7.967	427.994		
7.870	427.671		
7.798	427.629		
6.521	427.555		
6.011	427.499		
5.912	427.411		
5.750	427.257		
5.568	427.212		
4.690	426.678		
4.466	426.637		
4.011	426.592		
2.801	426.472		
1.828	426.471	4.359	426.627
0.000	426.501	0.000	426.528
2.058	426.261	3.000	426.453
2.808	426.414	4.357	426.634
3.246	426.415	4.357	426.634
4.308	426.503	4.185	426.423
5.288	426.323	4.185	426.573
5.683	426.152	5.685	426.603
5.684	426.145	5.688	426.253
5.687	426.253		
13.014	424.475		
16.152	423.538		
16.901	423.308		

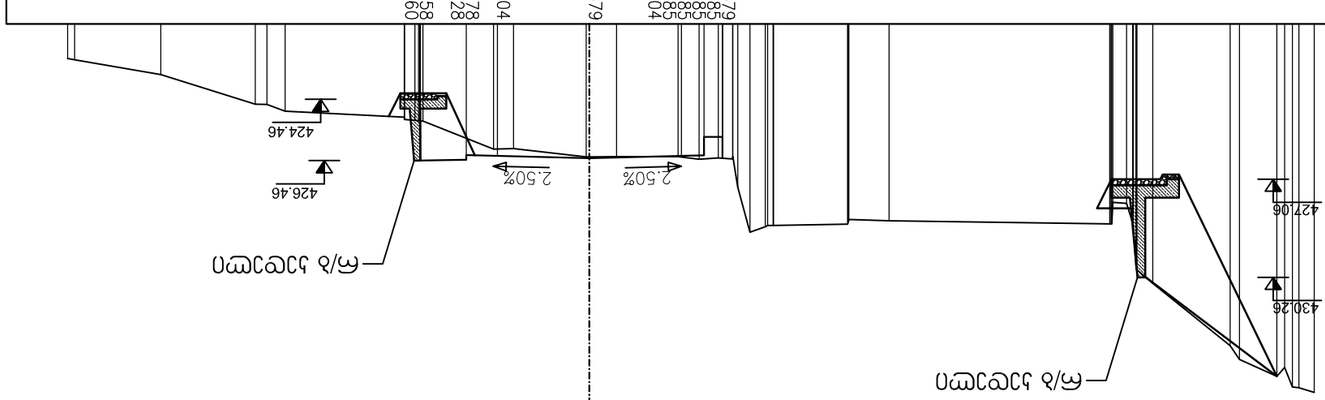

M 1:200
NN 422.00 m

ระยะทาง	ระดับดิน
23.642	434.015
23.141	433.862
22.929	433.838
22.681	433.207
22.428	433.488
21.206	432.941
20.901	432.496
18.377	430.463
17.862	430.018
17.833	429.990
17.790	429.981
17.739	428.515
17.048	429.601
16.975	428.520
9.773	428.417
8.461	428.377
8.447	428.459
8.424	428.531
6.005	428.576
5.992	428.575
5.811	428.572
5.737	428.616
5.234	428.789
4.664	427.795
4.688	426.326
4.607	426.371
3.576	426.414
2.894	426.327
0.885	426.325
0.000	426.339
0.108	426.340
2.472	426.064
3.128	426.079
5.435	425.164
5.572	425.159
5.603	425.147
6.035	425.114
6.041	425.041
9.930	424.846
10.518	424.629
10.898	424.615
13.982	423.656
16.792	423.170
17.021	423.126

ระยะทาง	ระดับน้ำ	ระดับตลิ่ง ซ้าย	ระดับตลิ่ง ขวา
23.642	434.015		
23.141	433.862		
22.929	433.838		
22.681	433.207		
22.428	433.488		
21.206	432.941		
20.901	432.496		
18.377	430.463		
17.862	430.018		
17.833	429.990		
17.790	429.981		
17.739	428.515		
17.048	429.601		
16.975	428.520		
9.773	428.417		
8.461	428.377		
8.447	428.459		
8.424	428.531		
6.005	428.576		
5.992	428.575		
5.811	428.572		
5.737	428.616		
5.234	428.789		
4.664	427.795		
4.688	426.326		
4.607	426.371		
3.576	426.414		
2.894	426.327		
0.885	426.325		
0.000	426.339	4.337	426.379
0.108	426.340	0.000	426.379
2.472	426.064	3.736	426.285
3.128	426.079	4.336	426.285
5.435	425.164	4.336	425.685
5.572	425.159	3.736	425.685
5.603	425.147	3.000	426.285
6.035	425.114		
6.041	425.041		
9.930	424.846		
10.518	424.629		
10.898	424.615		
13.982	423.656		
16.792	423.170		
17.021	423.126		

บริษัท บีที คอนซัลท์ จำกัด
BT CONSULT
เลขที่ 35, ซอยรามคำแหง 171, แขวงหัวหมาก, เขตบางกะปิ, กรุงเทพมหานคร 10240
โทรศัพท์ 02-3858202 อีเมล์ info@bt-consult.co.th

เลขที่	รายการแก้ไข	วันที่	ชื่อผู้วาด	ชื่อผู้ตรวจสอบ
3/66				

ชื่อผู้ตรวจสอบ
ชื่อผู้อนุมัติ

ถนนเชื่อมต่อระหว่างถนนสุขุมวิทและถนนเลียบทางรถไฟ (ช่วงถนน "ธวัชชัย" บริเวณซอยสุขุมวิท 58 ถึง 58+000 - ซอยสุขุมวิท 68 ถึง 68+000)
อำเภอพระโขนง กรุงเทพมหานคร

แบบก่อสร้างสะพานข้ามทางรถไฟ ช่วงสะพานข้ามทางรถไฟ ช่วงถนนเชื่อมต่อ
ช่วงสะพานข้ามคลองพระโขนง ช่วงถนนเชื่อมต่อ ช่วงถนนเลียบทางรถไฟ

แบบแปลนโครงสร้างทางเดินรถ

1:200
A3 (297 x 420)

WCS - CL100 - 196-24

6+660.000

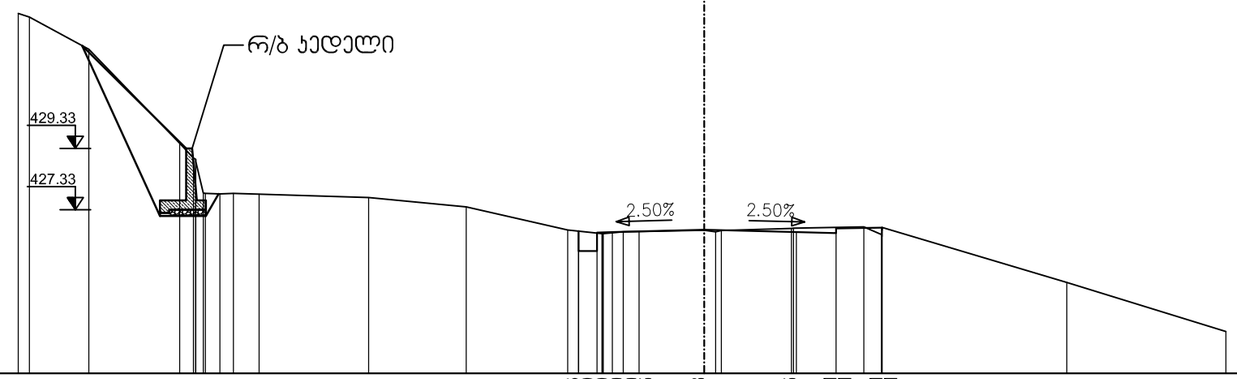

M 1:200
NN 422.00 m

| | | |

6+670.000

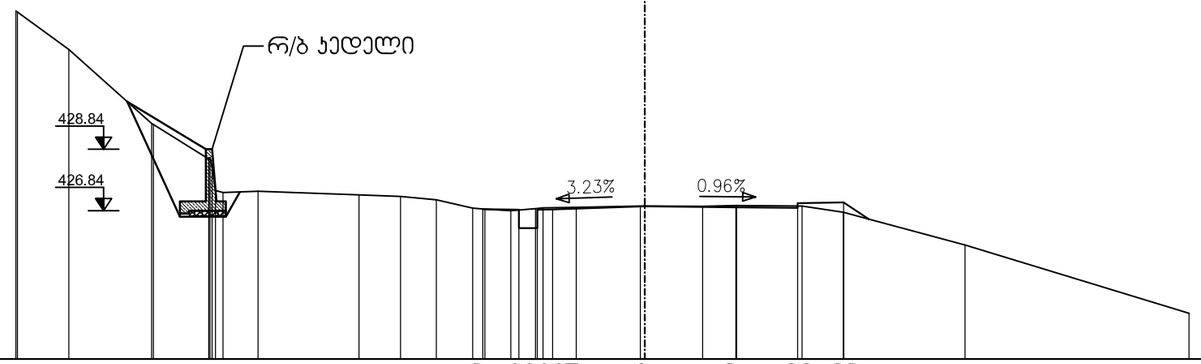

M 1:200
NN 422.00 m

| | | |

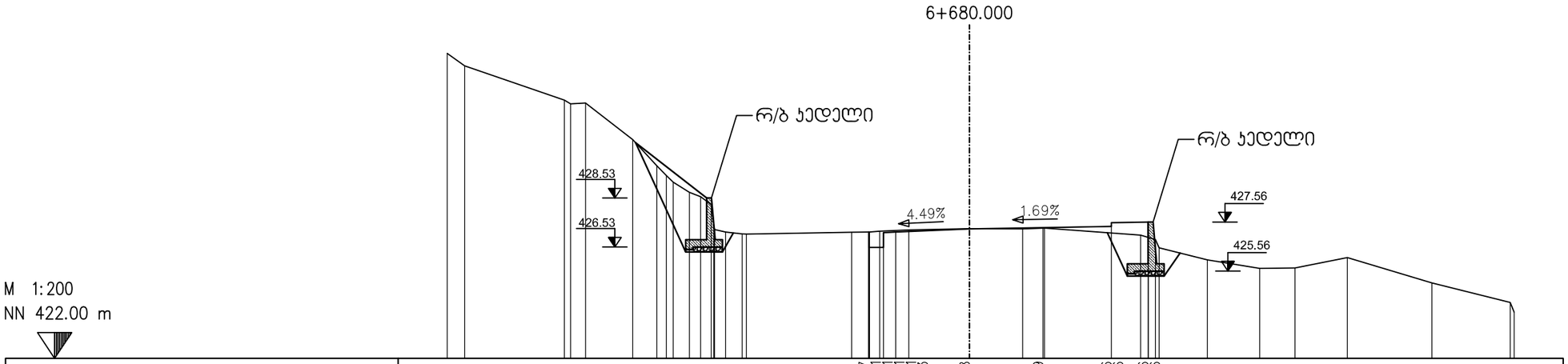
6+680.000
რ/ბ პედელი
რ/ბ პედელი
428.53
426.53
4.49%
1.69%
427.56
425.56
M 1:200
NN 422.00 m

| | | |