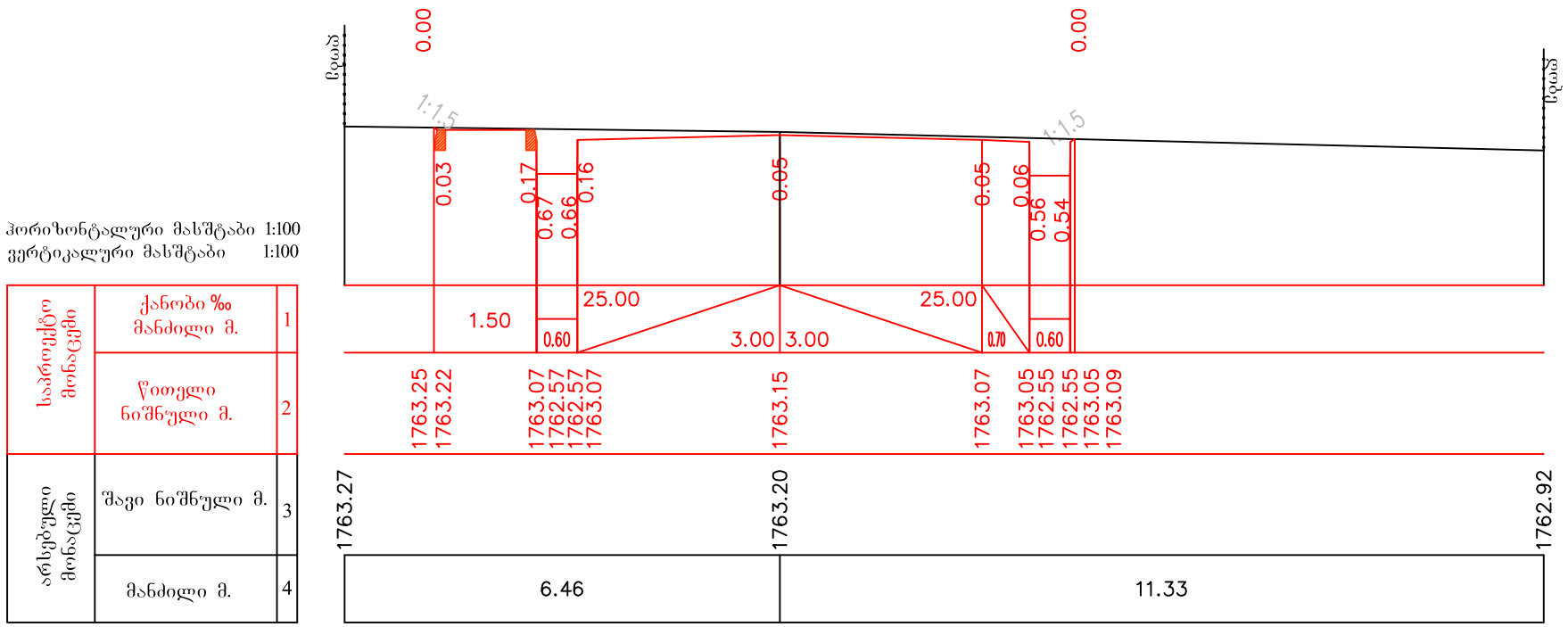

ПК 1+50.00

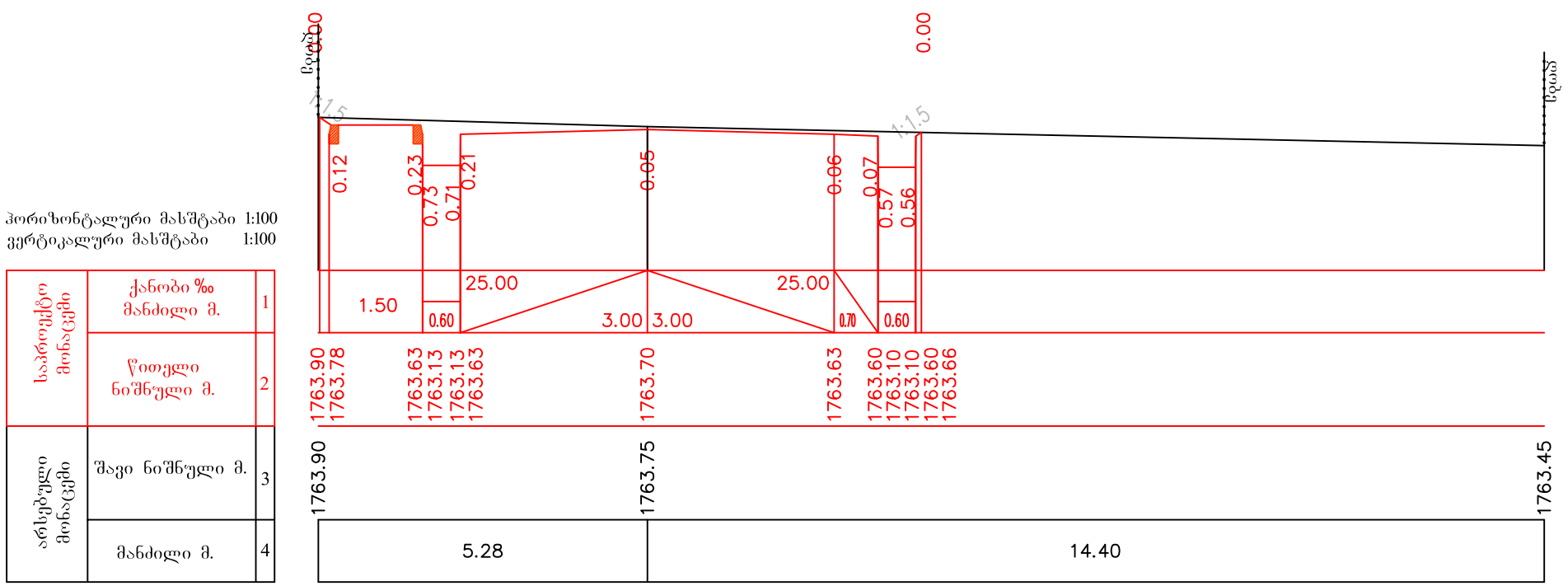

ПК 1+75.00

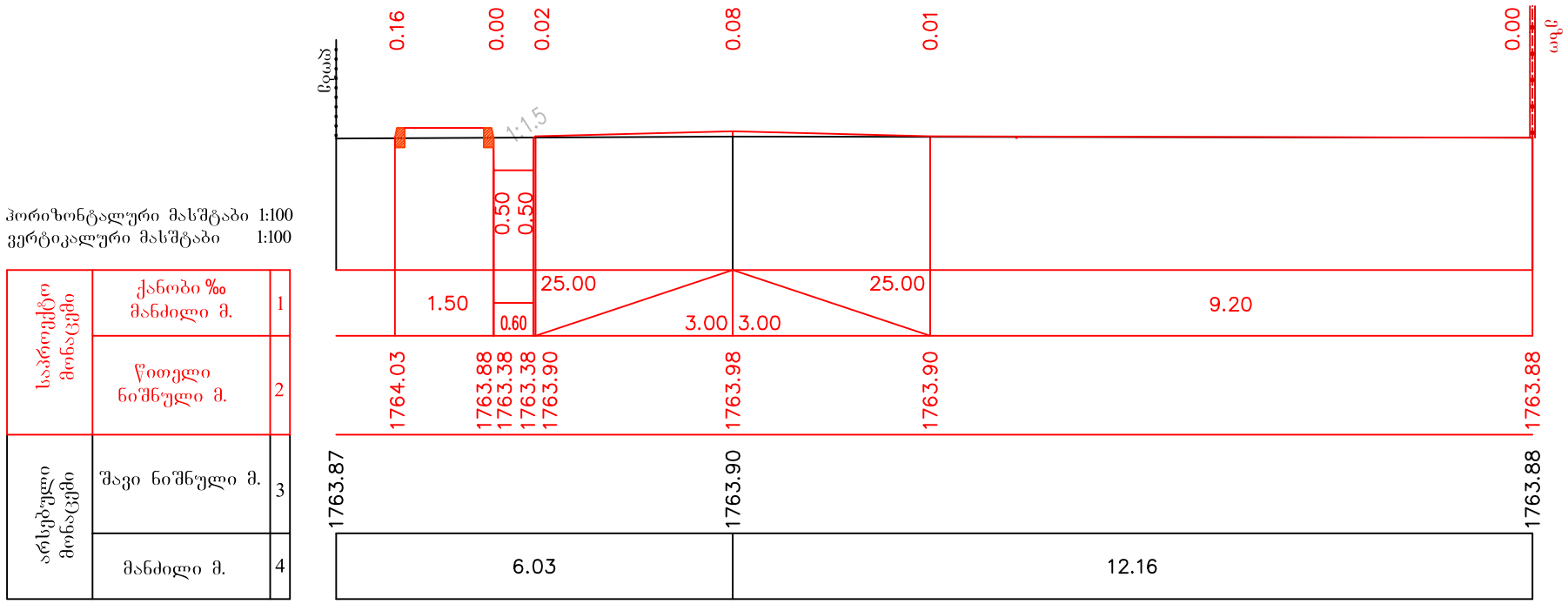

ПК 2+00.00

ჰორიზონტალური მასშტაბი 1:100
ვერტიკალური მასშტაბი 1:100

საპროექტო მოხაზები	ქანობი ‰ მანძილი მ.	1
	წითელი ნიშნული მ.	2
არსებული მოხაზები	შავი ნიშნული მ.	3
	მანძილი მ.	4

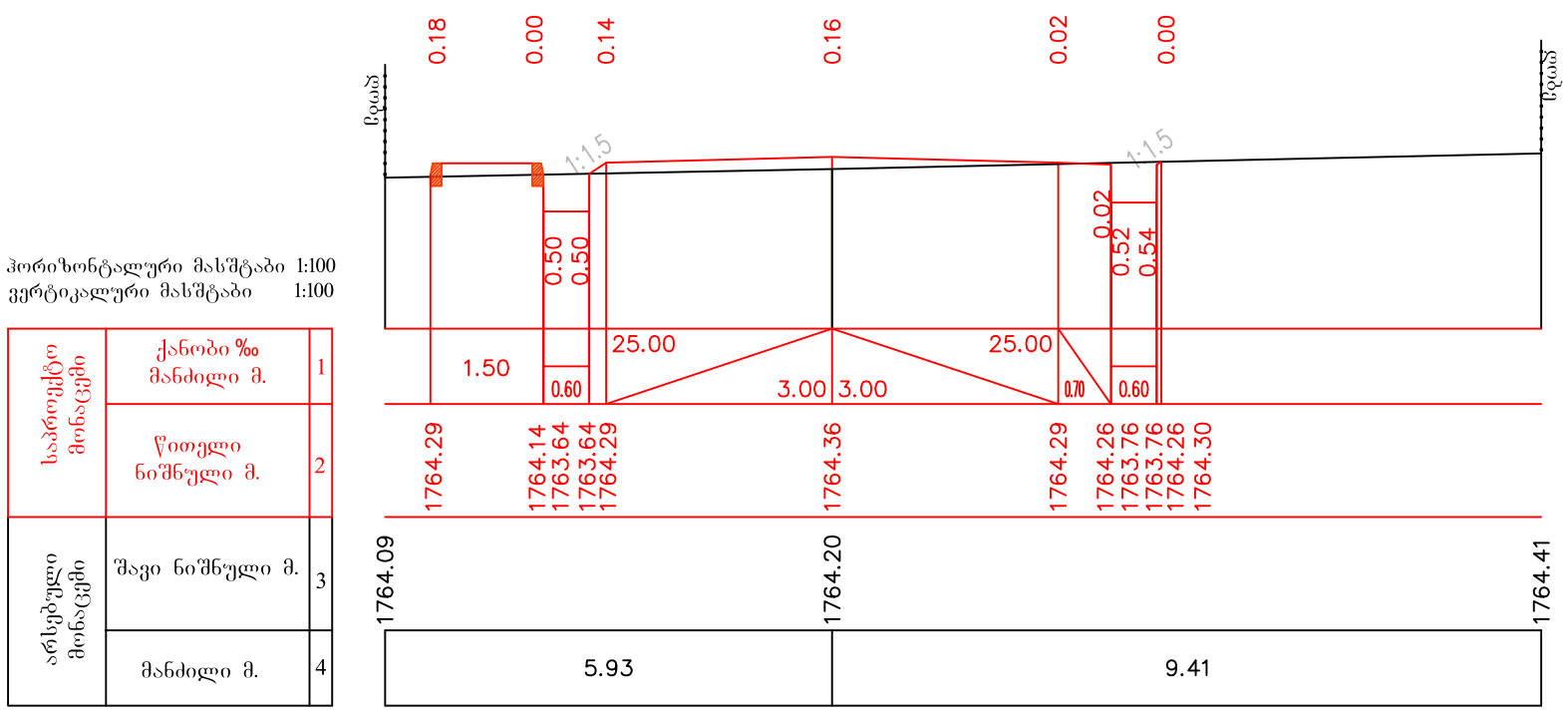

ПК 2+25.00

ჰორიზონტალური მასშტაბი 1:100
ვერტიკალური მასშტაბი 1:100

საპროექტო მოხაზები	ქანობი ‰ მანძილი მ.	1
	წითელი ნიშნული მ.	2
არსებული მოხაზები	შავი ნიშნული მ.	3
	მანძილი მ.	4

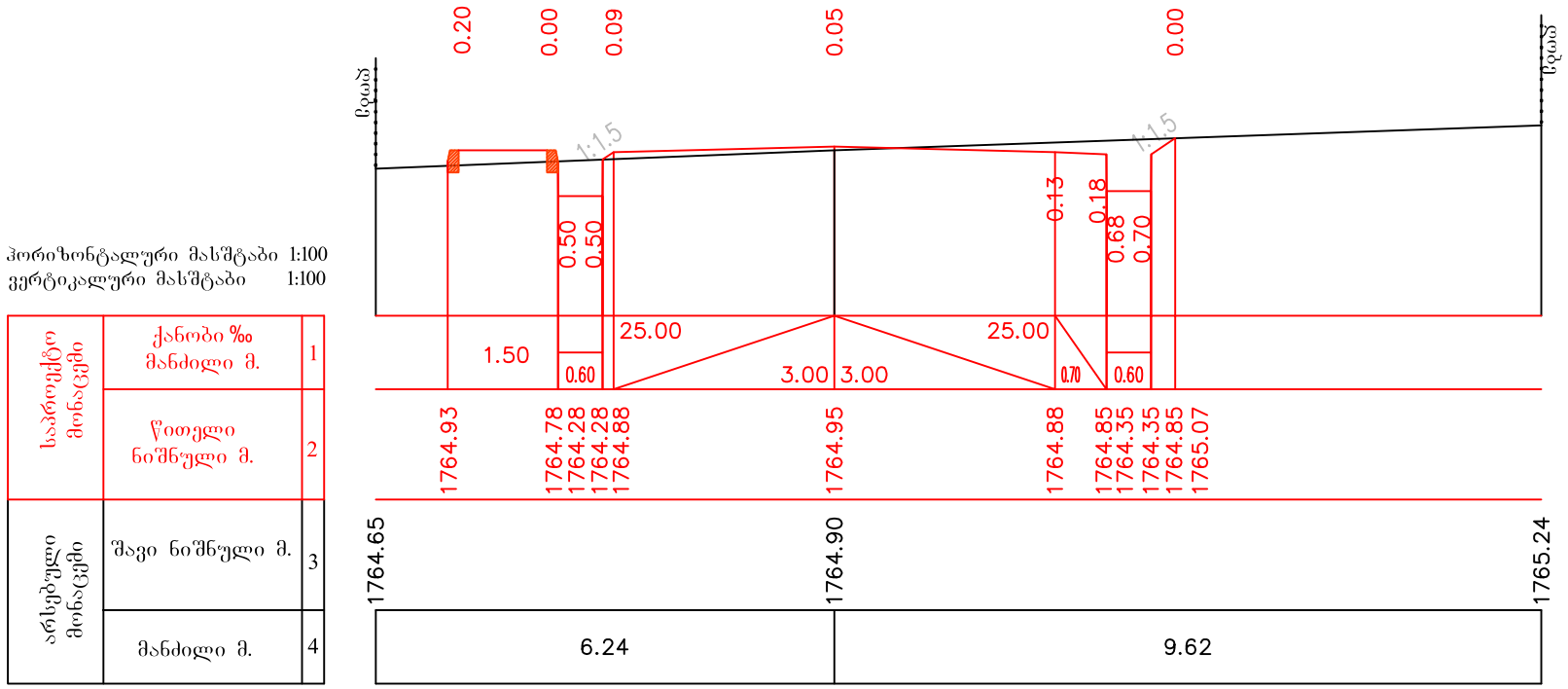

ПК 2+50.00

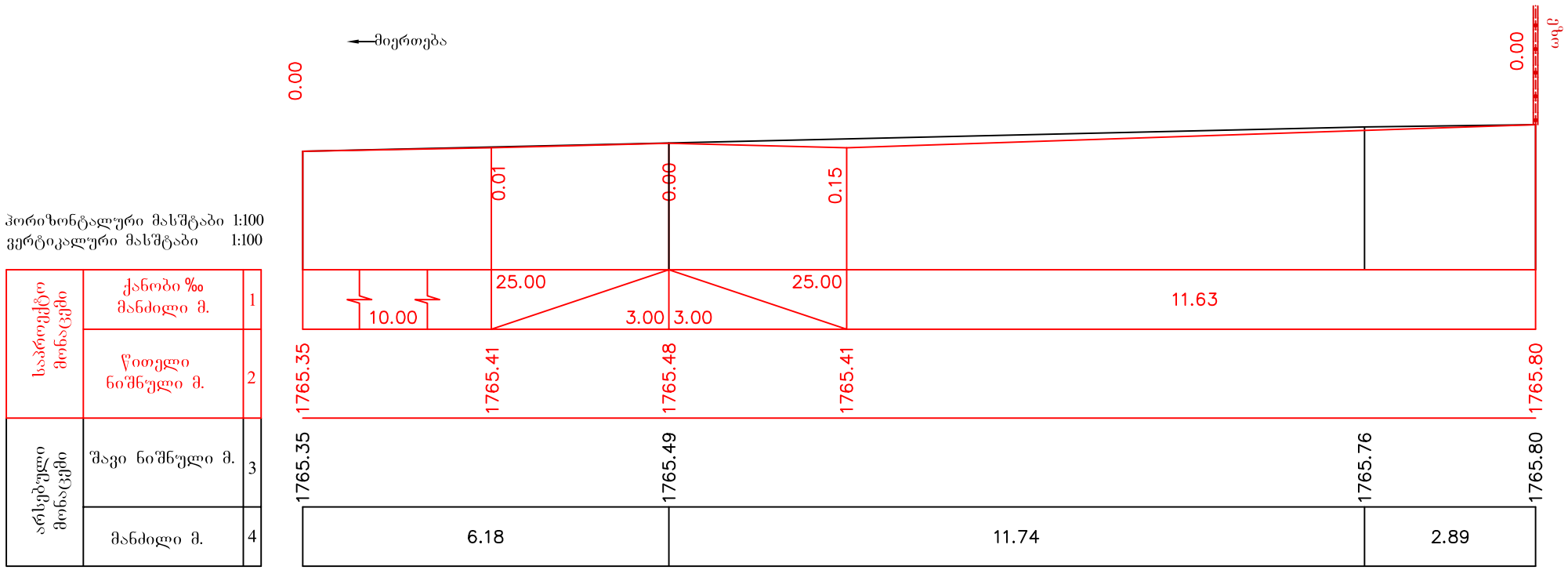

ПК 2+75.00

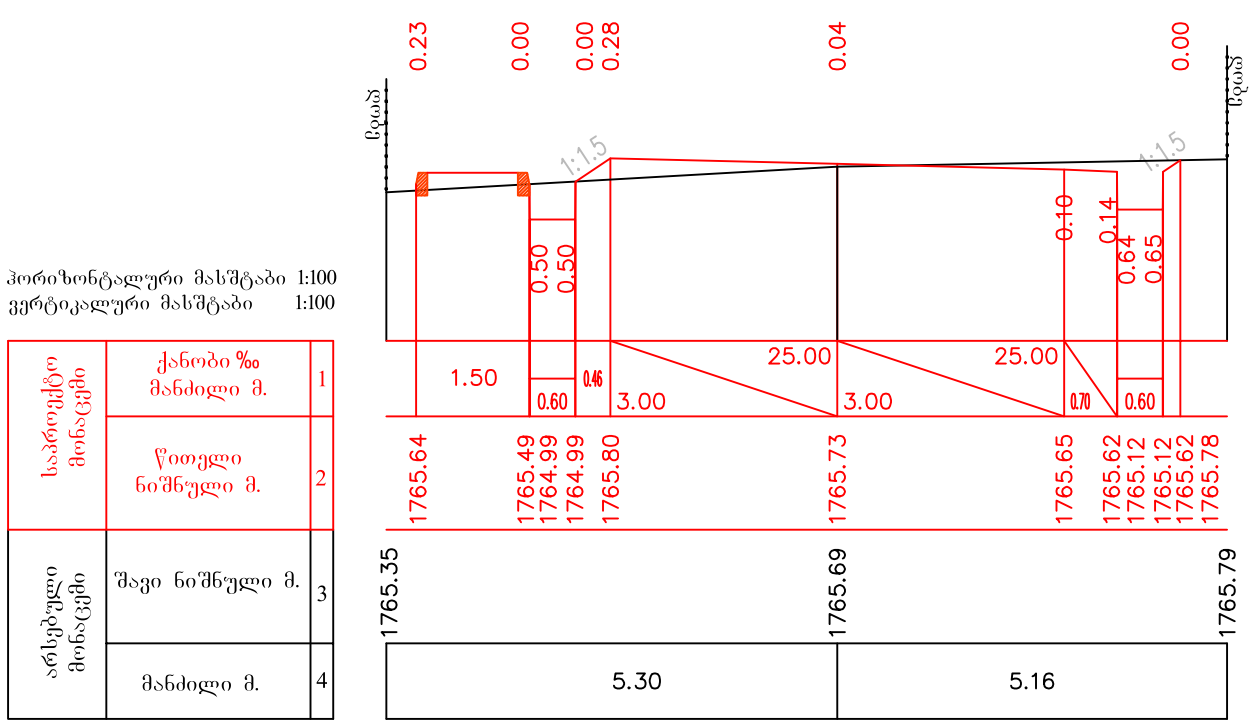

ПК 3+00.00

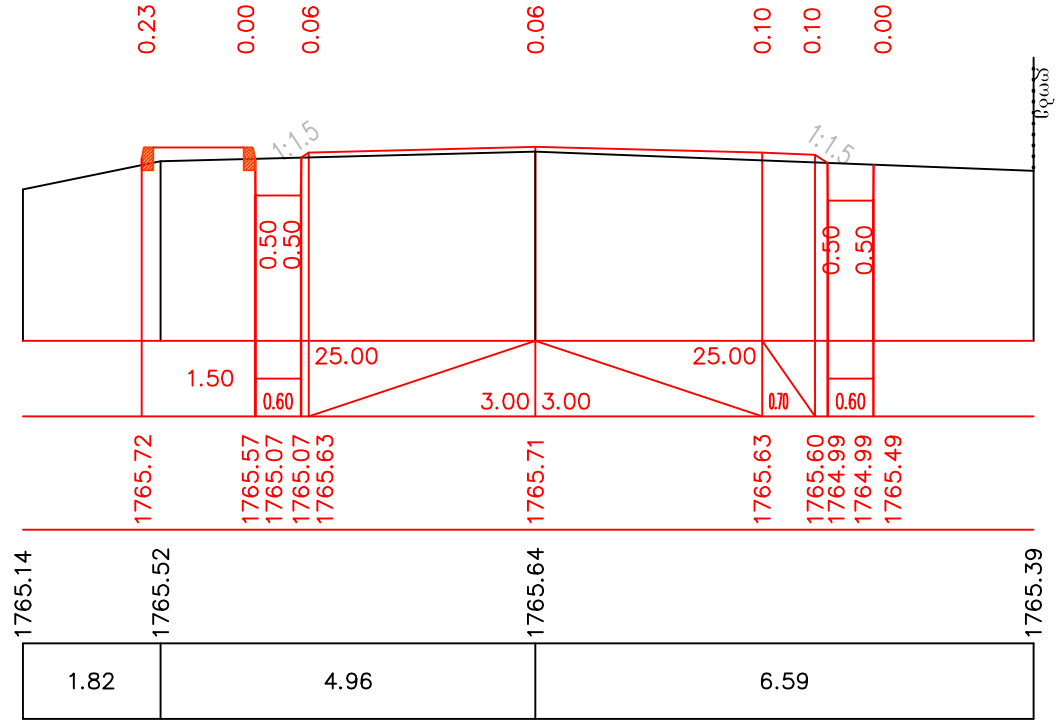

ПК 3+25.00

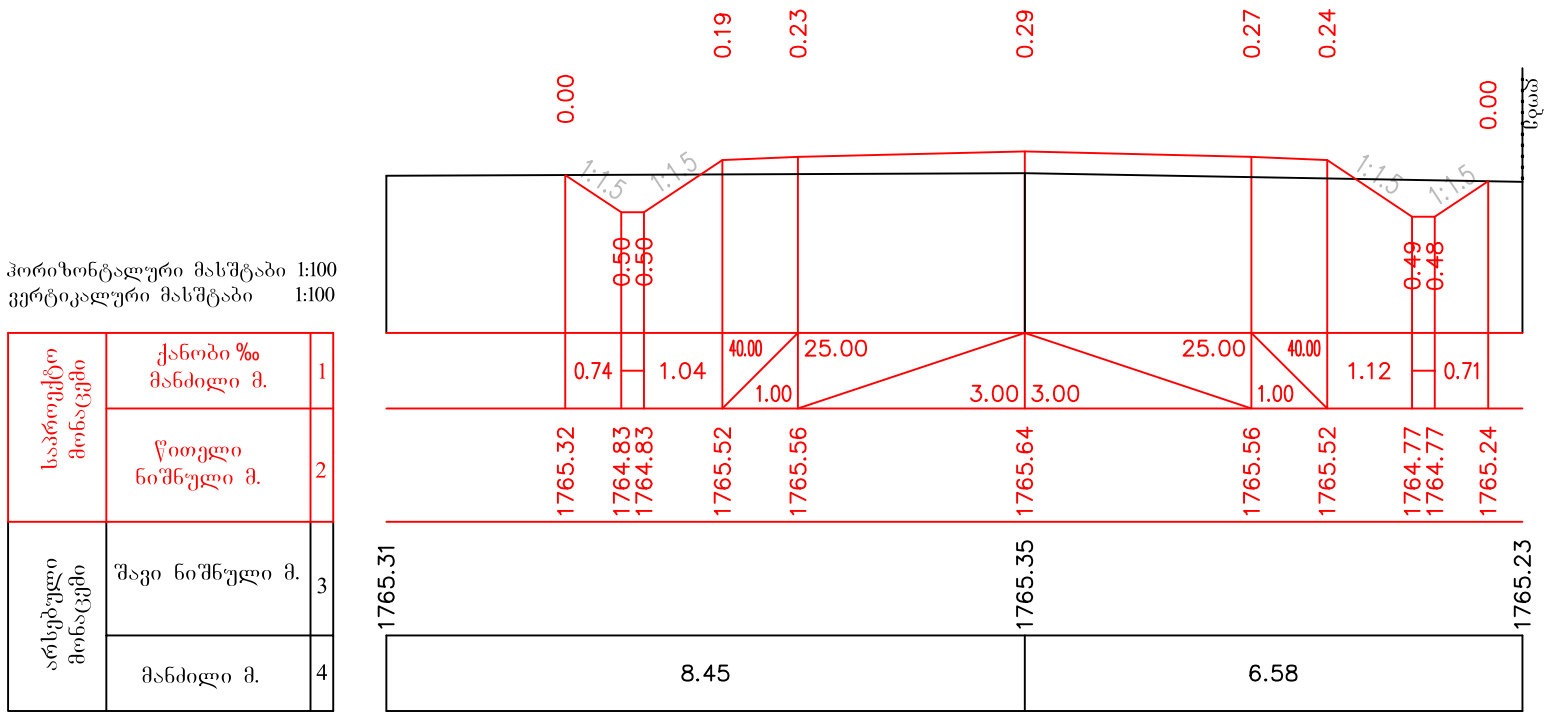

ПК 3+50.00

ჰორიზონტალური მასშტაბი 1:100
ვერტიკალური მასშტაბი 1:100

საპროექტო მონაცემი	ქანობი ‰ მანძილი მ.	1
	წითელი ნიშნული მ.	2
არსებული მონაცემი	შავი ნიშნული მ.	3
	მანძილი მ.	4

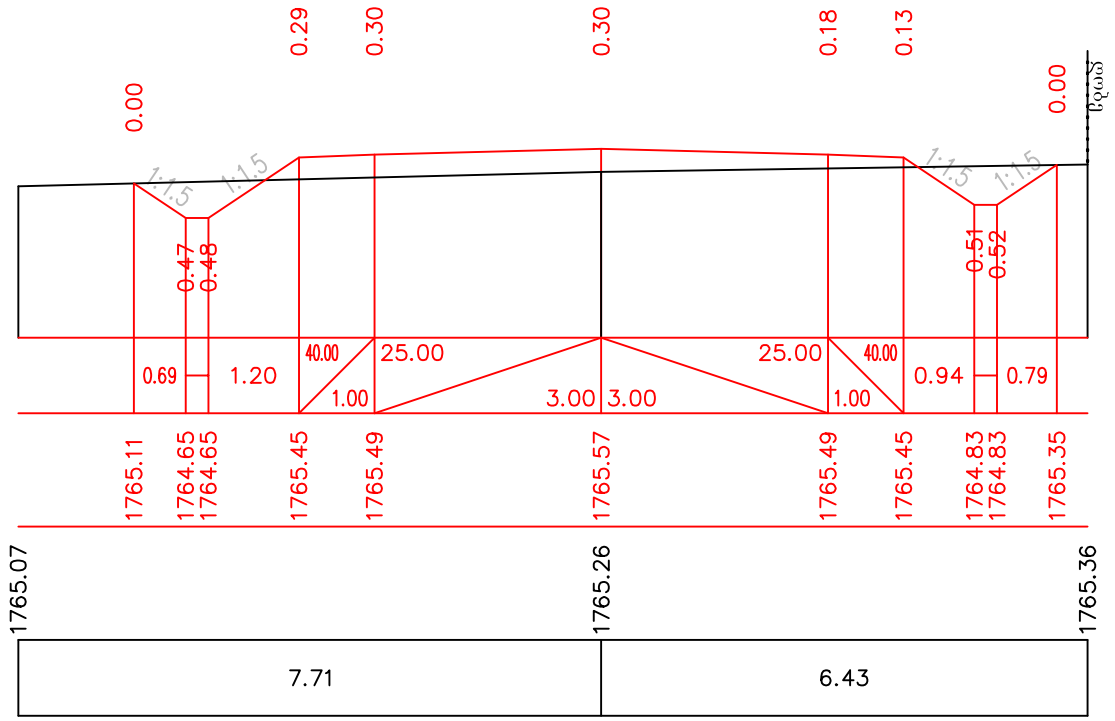

ПК 3+75.00

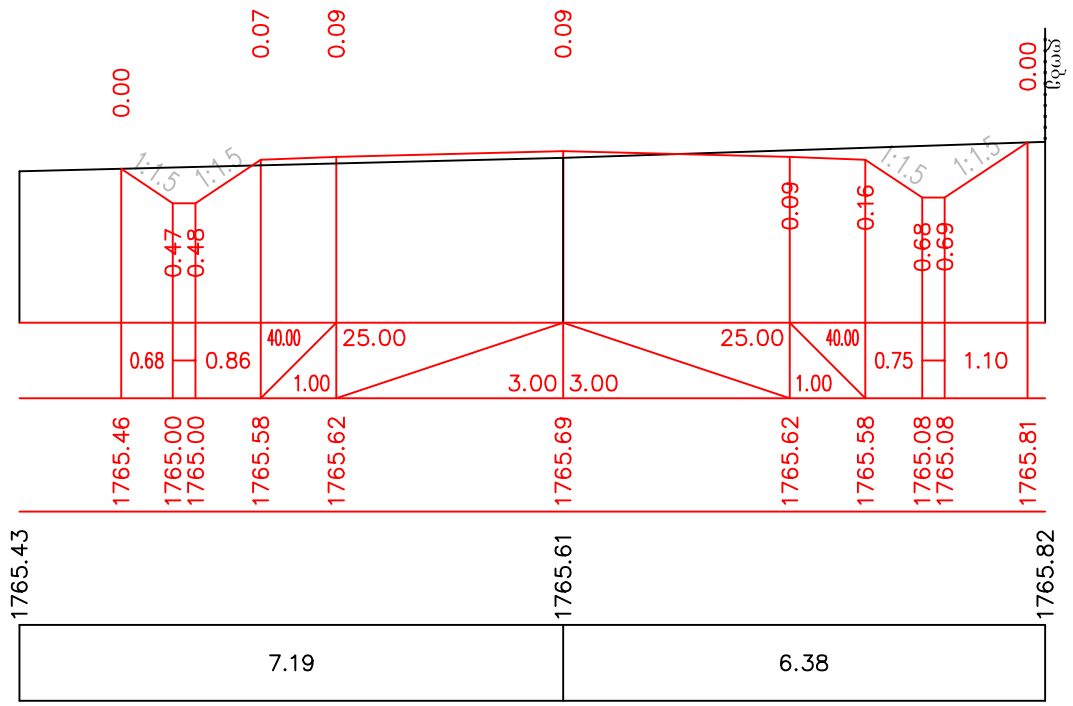

ПК 4+00.00

ჰორიზონტალური მასშტაბი 1:100
ვერტიკალური მასშტაბი 1:100

საპროექტო მონაცემი	ქანობი ‰ მანძილი მ.	1
	წითელი ნიშნული მ.	2
არსებული მონაცემი	შავი ნიშნული მ.	3
	მანძილი მ.	4

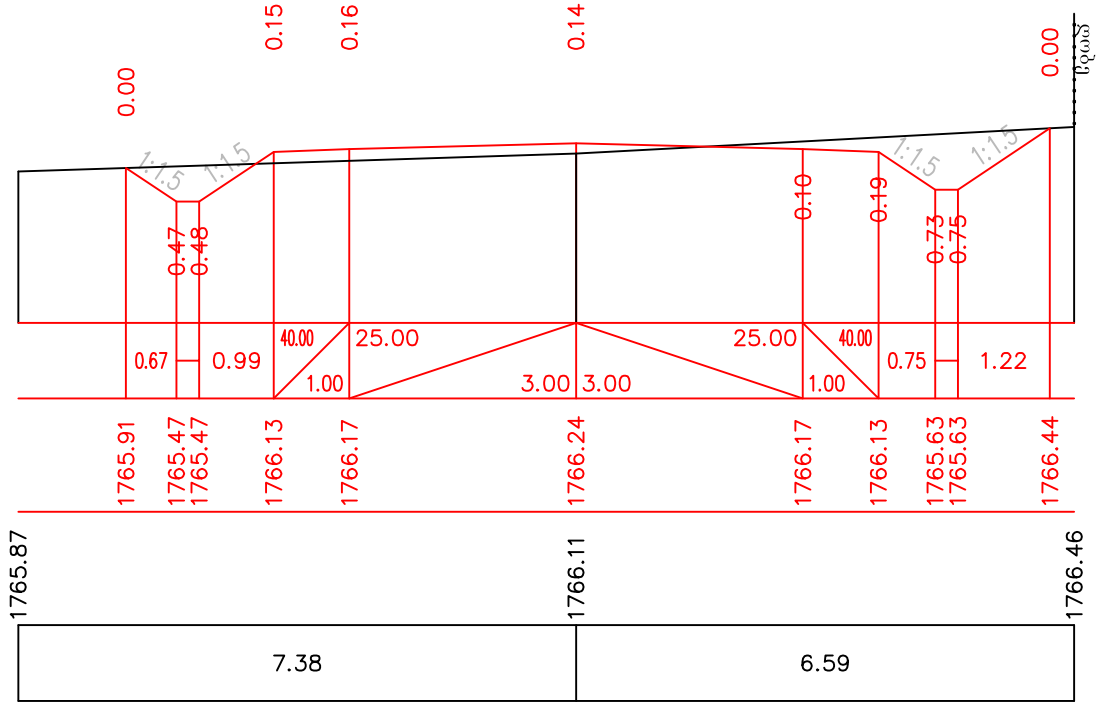

ПК 4+25.00

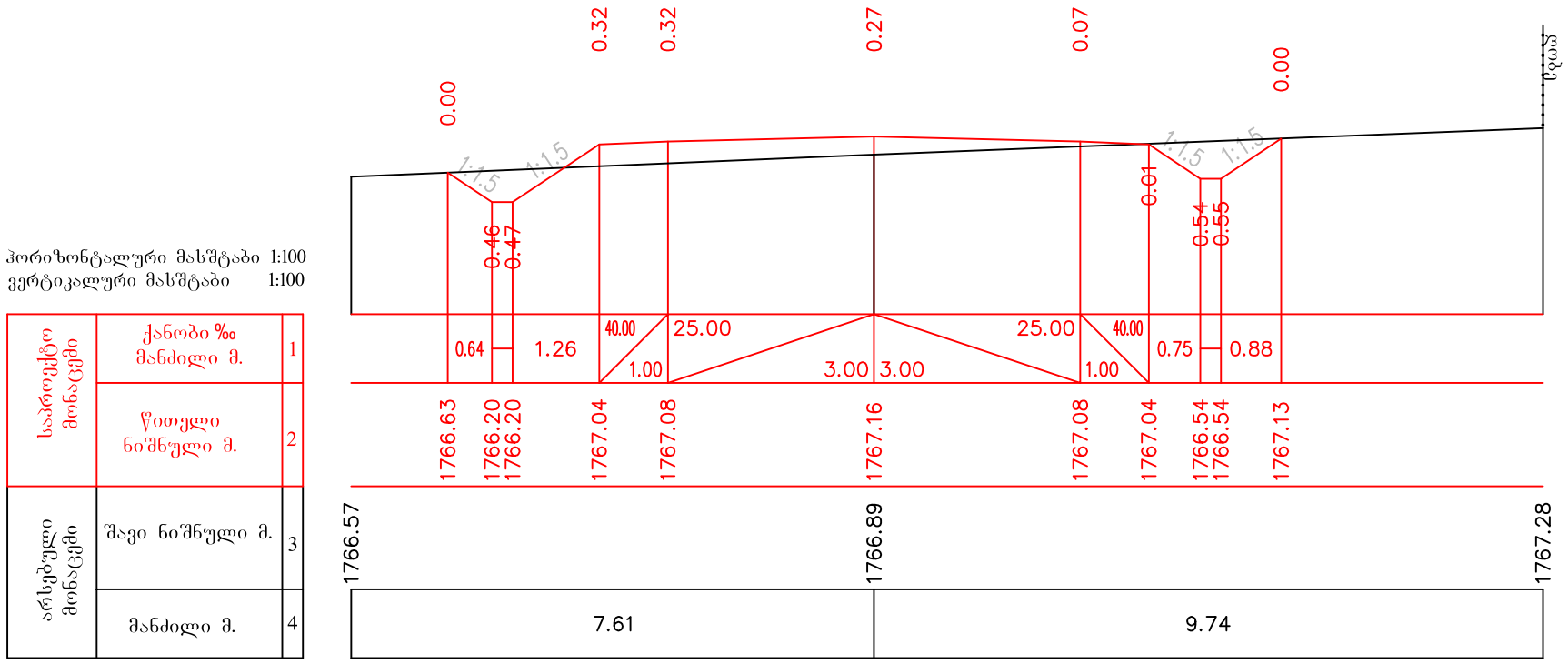
ჰორიზონტალური მასშტაბი 1:100
ვერტიკალური მასშტაბი 1:100
საპროექტო მონაცემი
ქანობი ‰ მანძილი მ.
1
წითელი ნიშნული მ.
2
არსებული მონაცემი
შავი ნიშნული მ.
3
მანძილი მ.
4
0.00
0.32
0.32
0.27
0.07
0.00
1:1.5
1:1.5
0.46
0.47
0.01
0.54
0.55
0.64
1.26
40.00
25.00
1.00
3.00
3.00
25.00
40.00
1.00
0.75
0.88
1766.63
1766.20
1766.20
1767.04
1767.08
1767.16
1767.08
1767.04
1766.54
1766.54
1767.13
1766.57
1766.89
1767.28
7.61
9.74
ПК 4+50.00

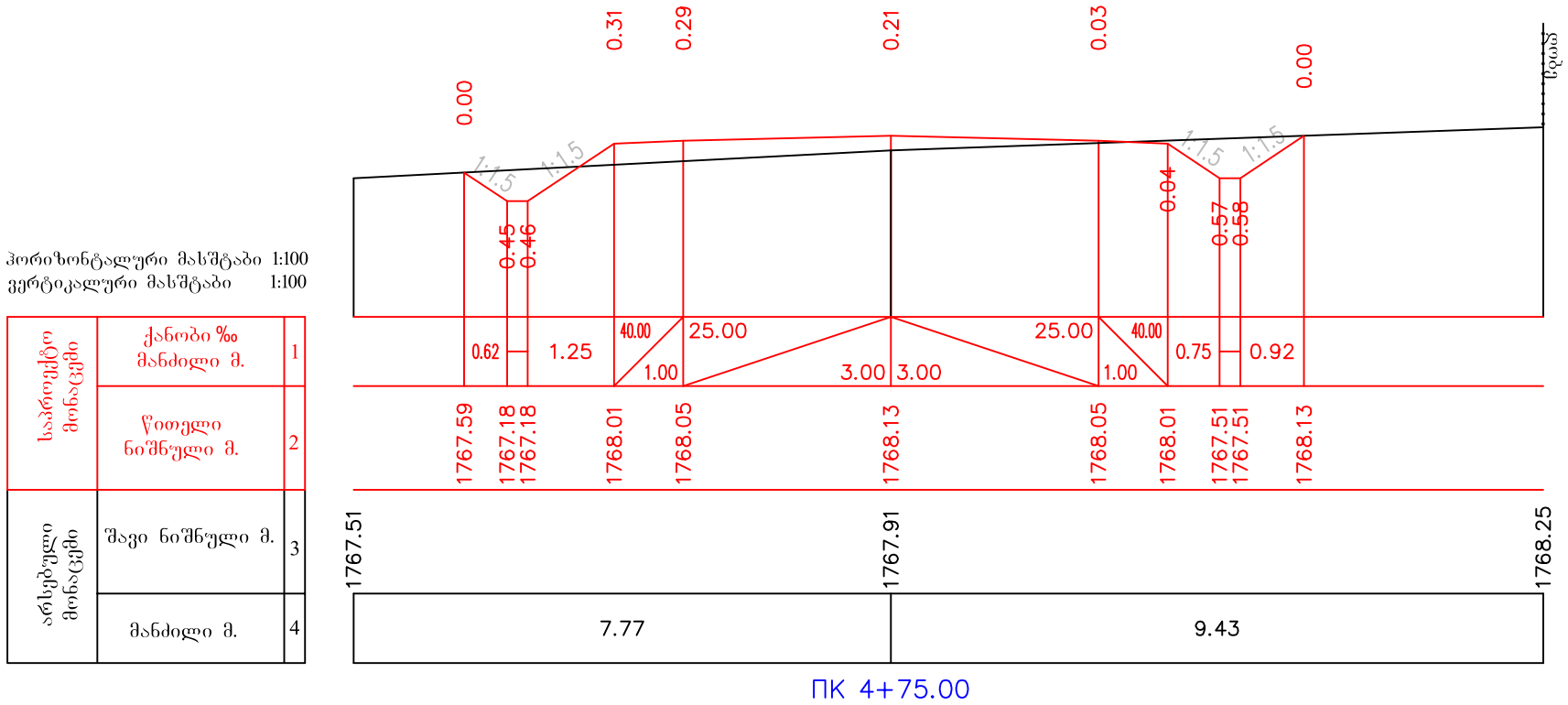
ჰორიზონტალური მასშტაბი 1:100
ვერტიკალური მასშტაბი 1:100
საპროექტო მონაცემი
ქანობი ‰ მანძილი მ.
1
წითელი ნიშნული მ.
2
არსებული მონაცემი
შავი ნიშნული მ.
3
მანძილი მ.
4
0.00
0.31
0.29
0.21
0.03
0.00
1:1.5
1:1.5
0.45
0.46
0.04
0.57
0.58
0.62
1.25
40.00
25.00
1.00
3.00
3.00
25.00
40.00
1.00
0.75
0.92
1767.59
1767.18
1767.18
1768.01
1768.05
1768.13
1768.05
1768.01
1767.51
1767.51
1768.13
1767.51
1767.91
1768.25
7.77
9.43
ПК 4+75.00

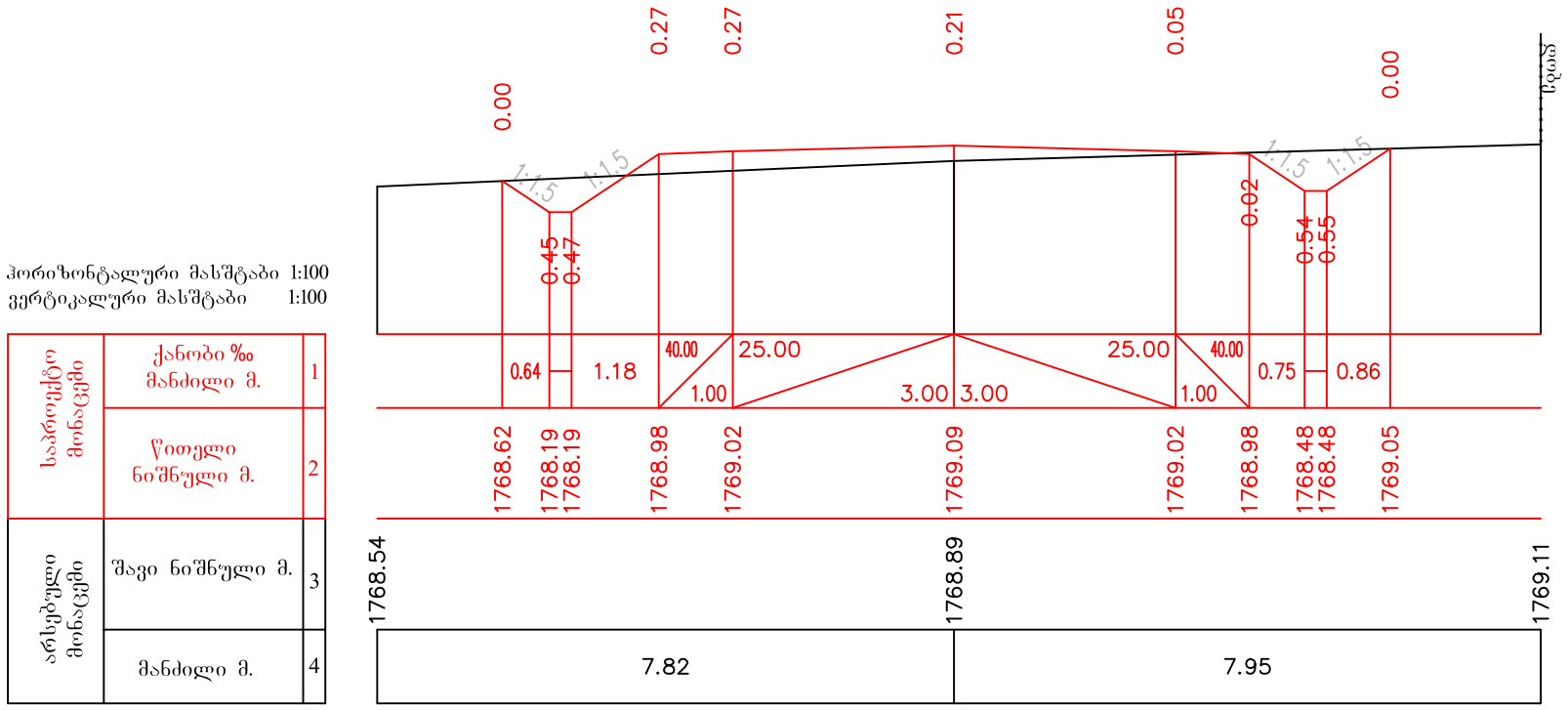

ПК 5+00.00

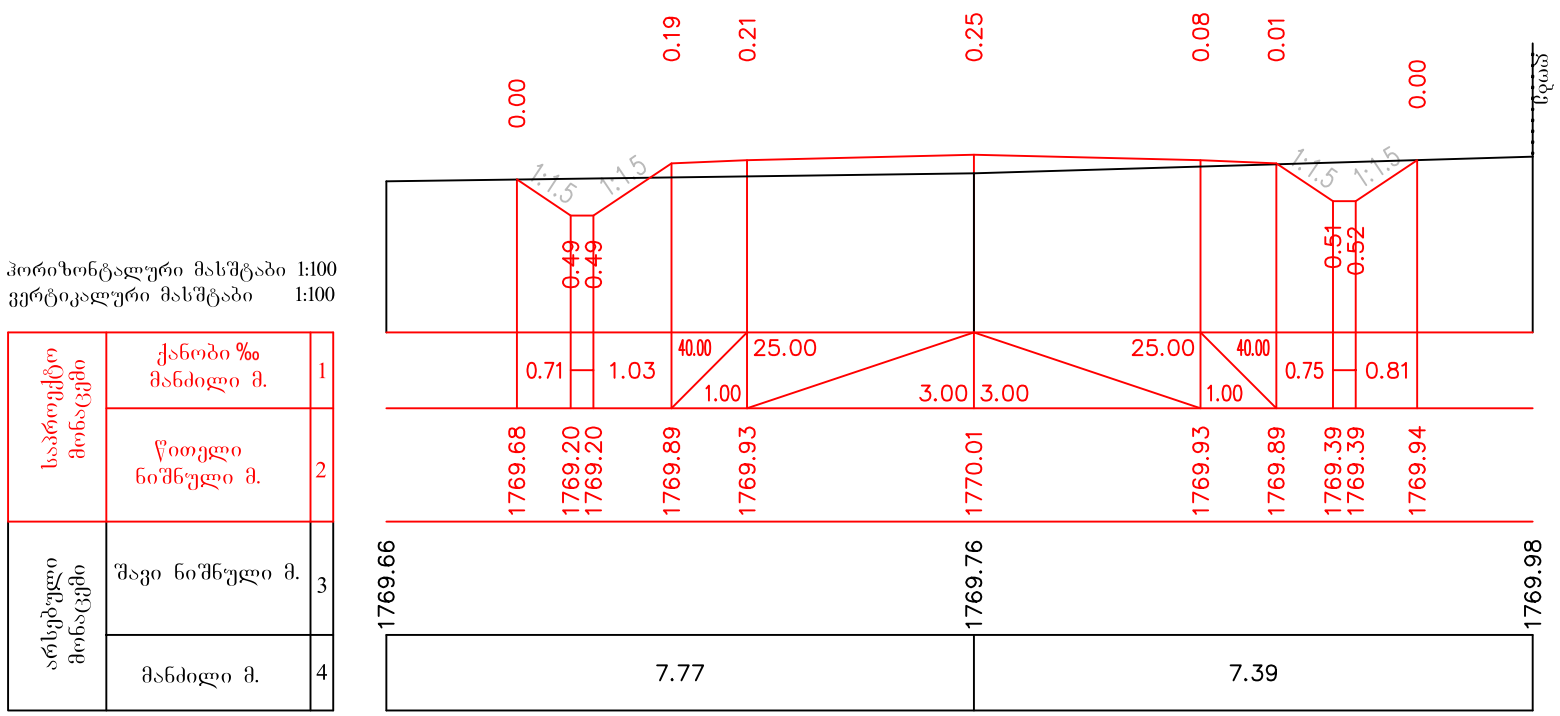

ПК 5+25.00

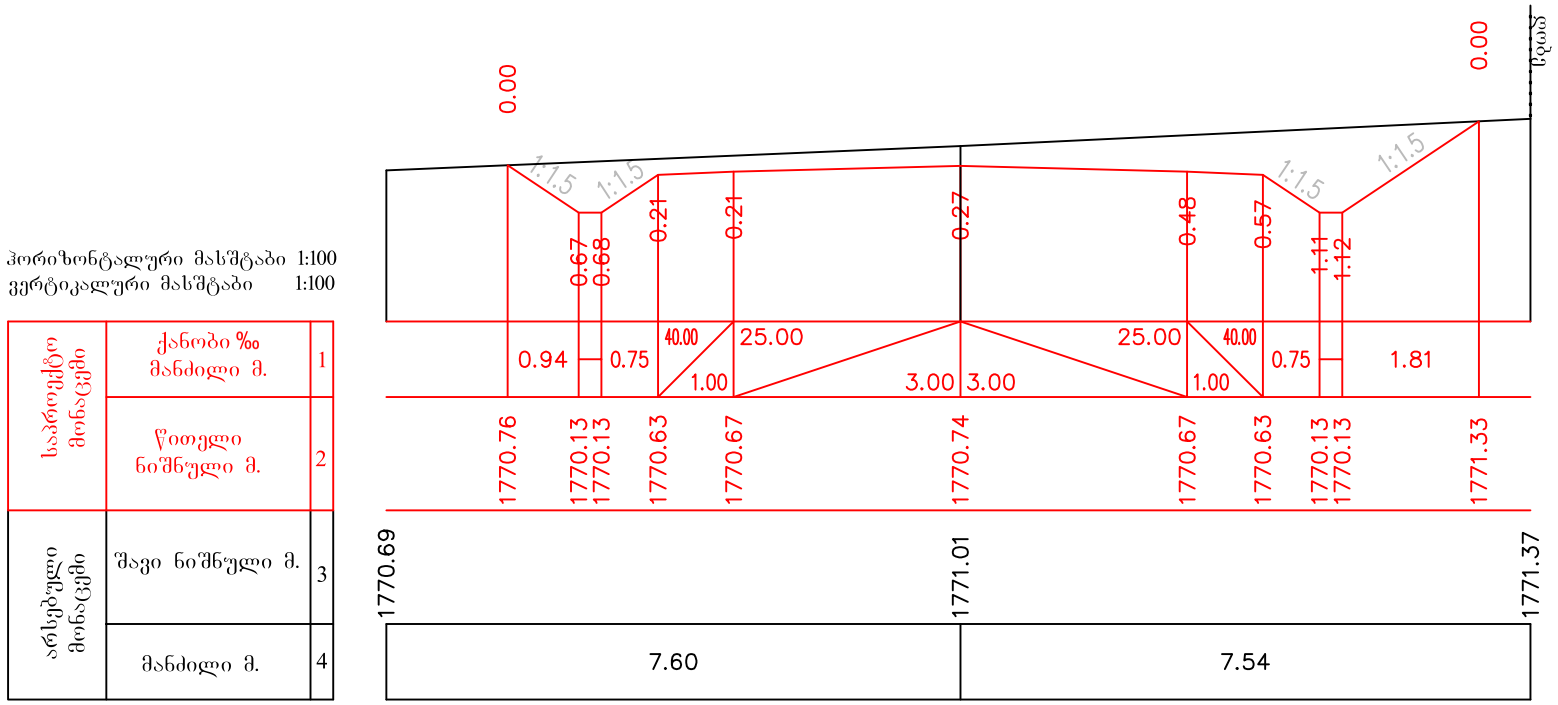
ჰორიზონტალური მასშტაბი 1:100
ვერტიკალური მასშტაბი 1:100
საპროექტო მონაცემი
ქანობი ‰ მანძილი მ.
1
წითელი ნიშნული მ.
2
არსებული მონაცემი
შავი ნიშნული მ.
3
მანძილი მ.
4
0.00
1:1.5
0.67
0.68
0.21
0.21
0.27
0.48
0.57
1.11
1.12
0.94
0.75
40.00
25.00
1.00
3.00
3.00
25.00
40.00
1.00
0.75
1.81
1770.76
1770.13
1770.13
1770.63
1770.67
1770.74
1770.67
1770.63
1770.13
1770.13
1771.33
1770.69
1771.01
1771.37
7.60
7.54
ПК 5+50.00

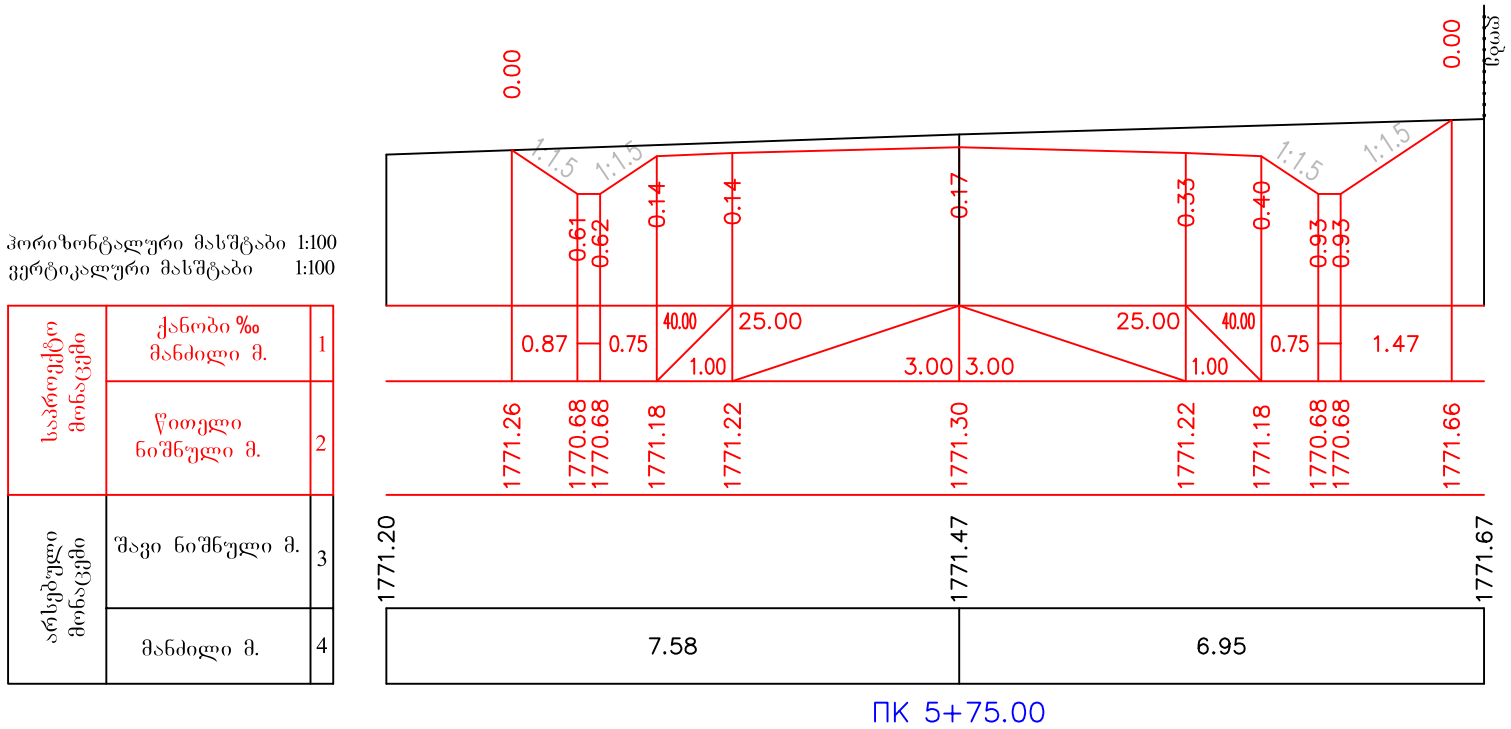
ჰორიზონტალური მასშტაბი 1:100
ვერტიკალური მასშტაბი 1:100
საპროექტო მონაცემი
ქანობი ‰ მანძილი მ.
1
წითელი ნიშნული მ.
2
არსებული მონაცემი
შავი ნიშნული მ.
3
მანძილი მ.
4
0.00
1:1.5
0.61
0.62
0.14
0.14
0.17
0.33
0.40
0.93
0.93
0.87
0.75
40.00
25.00
1.00
3.00
3.00
25.00
40.00
1.00
0.75
1.47
1771.26
1770.68
1770.68
1771.18
1771.22
1771.30
1771.22
1771.18
1770.68
1770.68
1771.66
1771.20
1771.47
1771.67
7.58
6.95
ПК 5+75.00

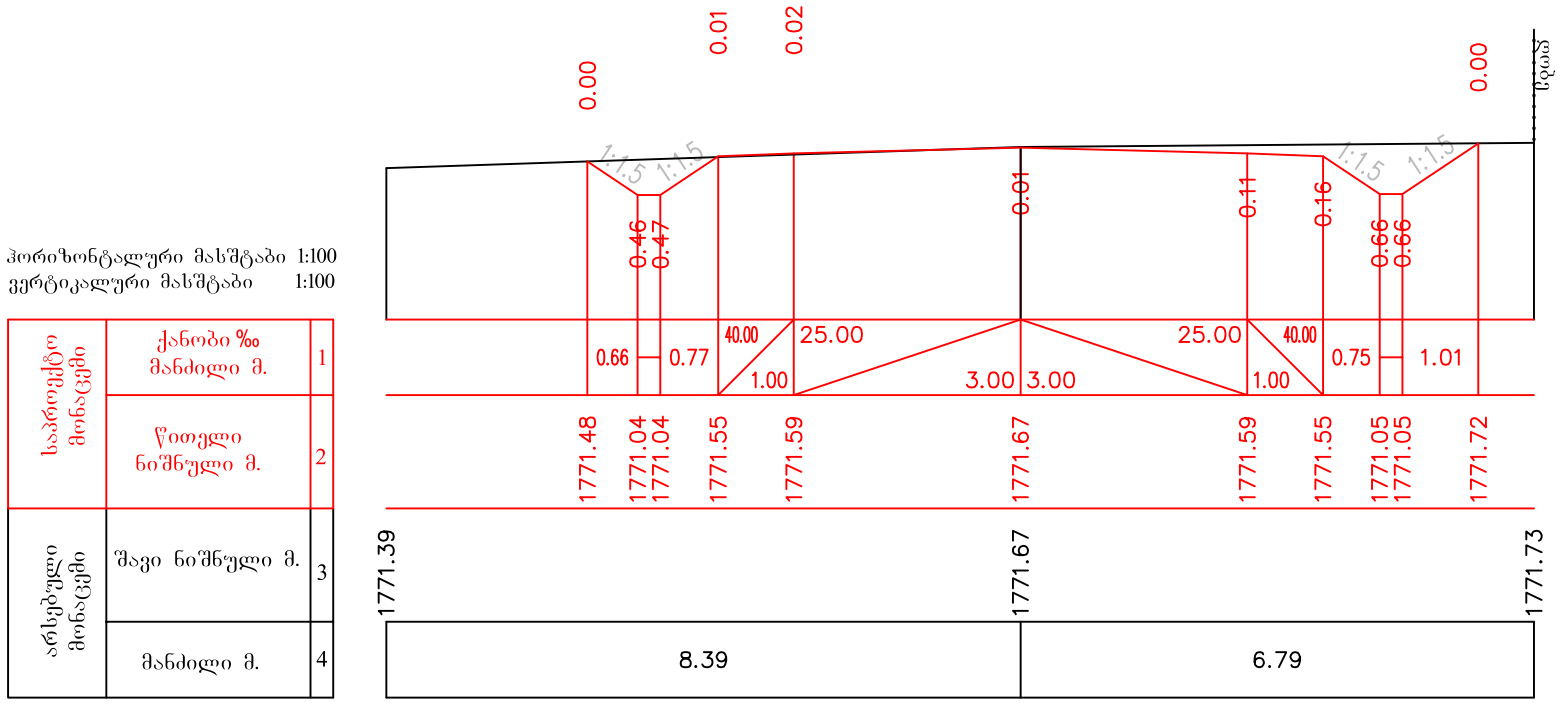

ПК 6+00.00

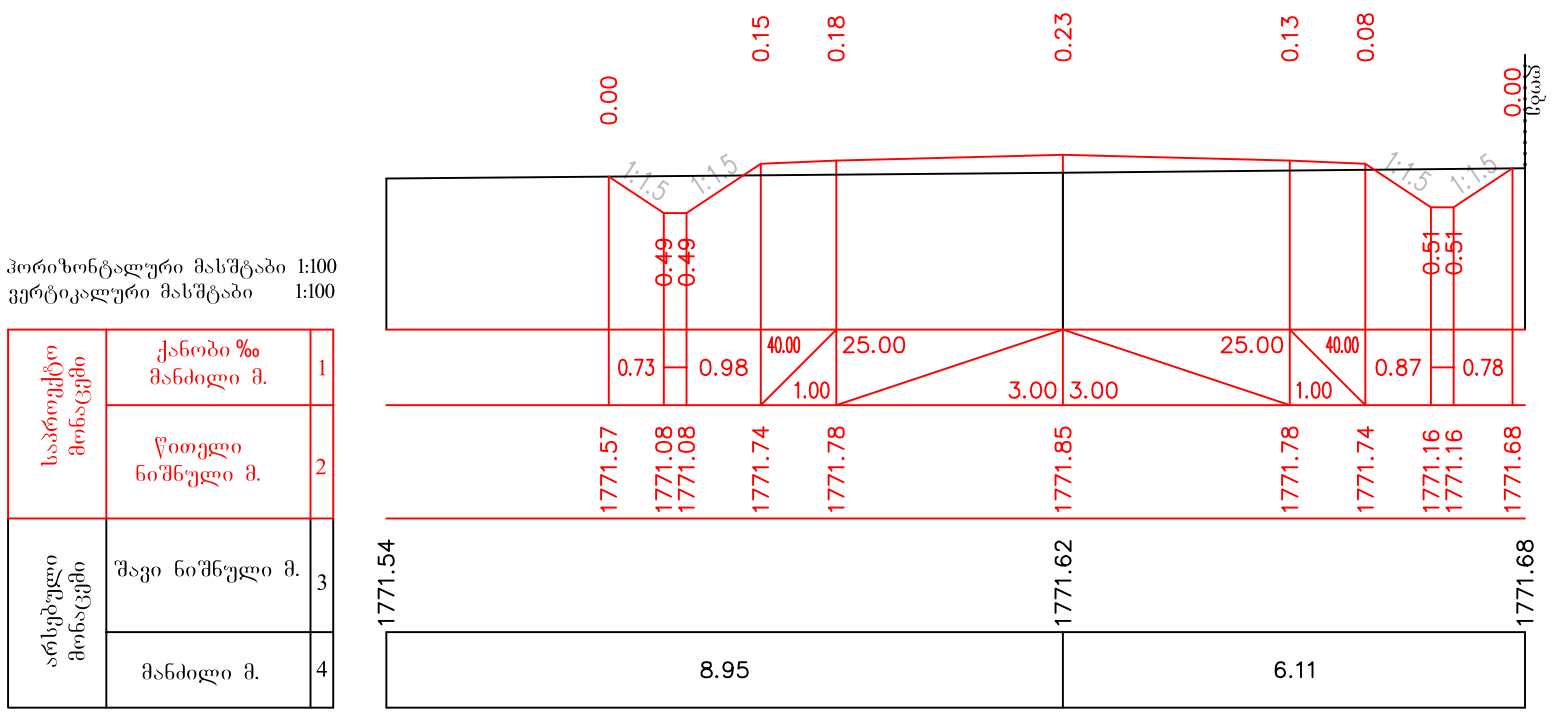

ПК 6+25.00

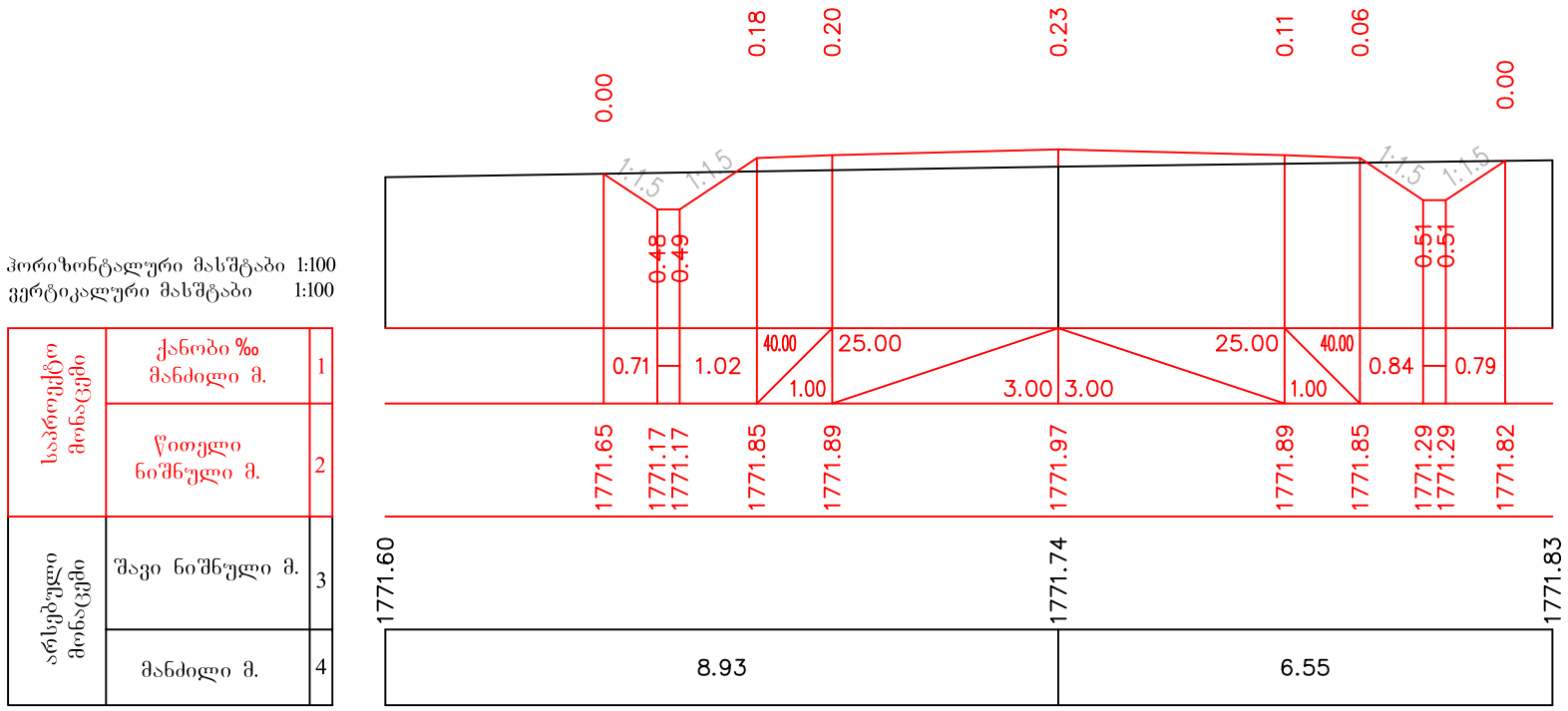

ПК 6+50.00

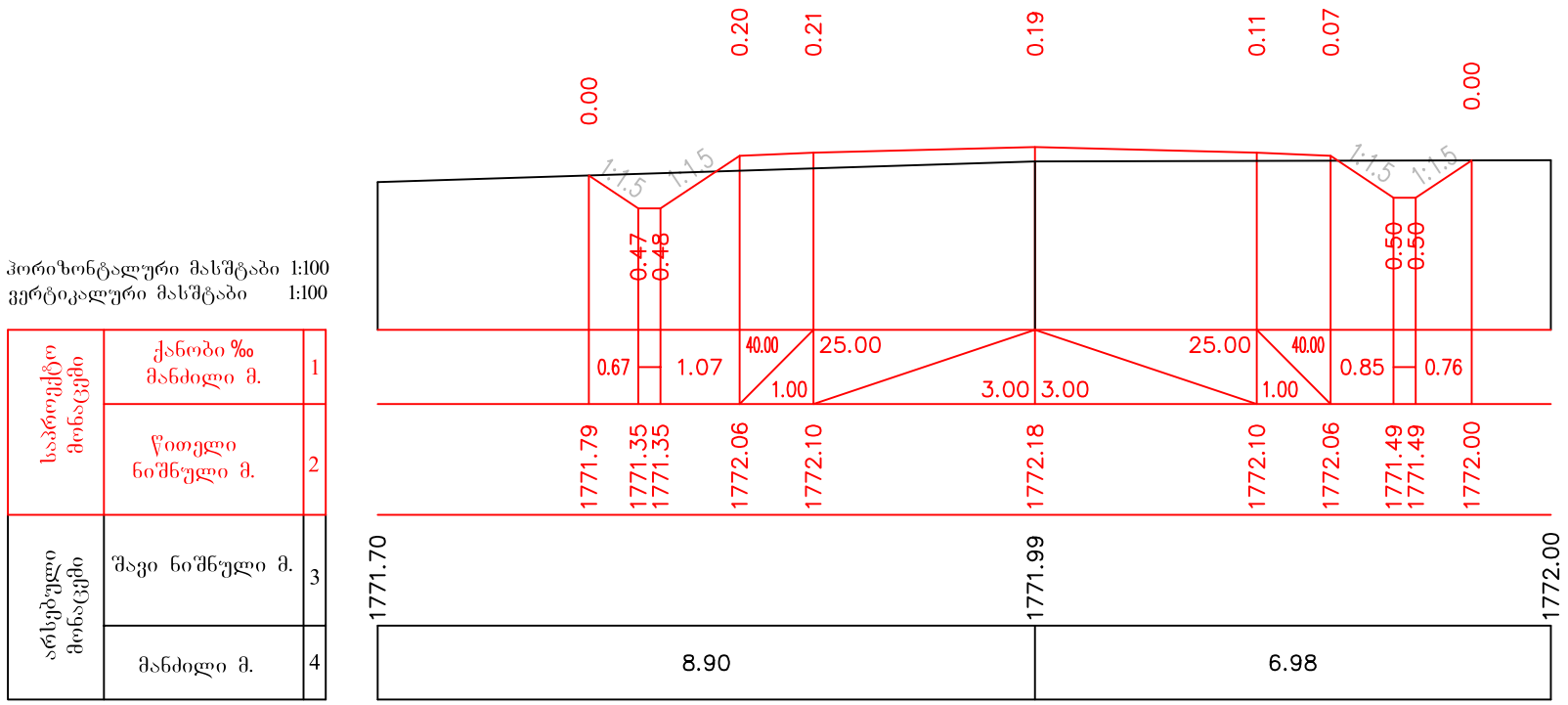

ПК 6+75.00

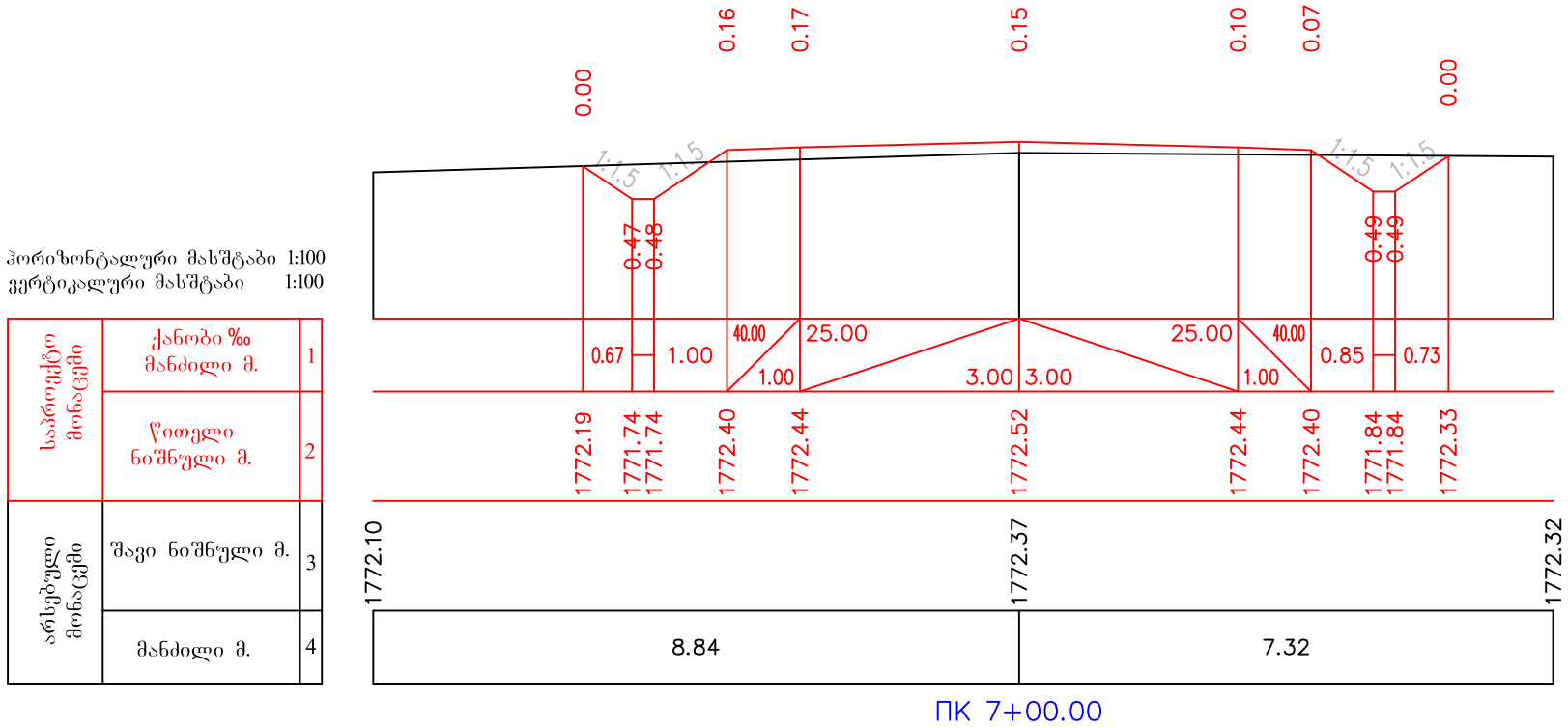

ПК 7+00.00

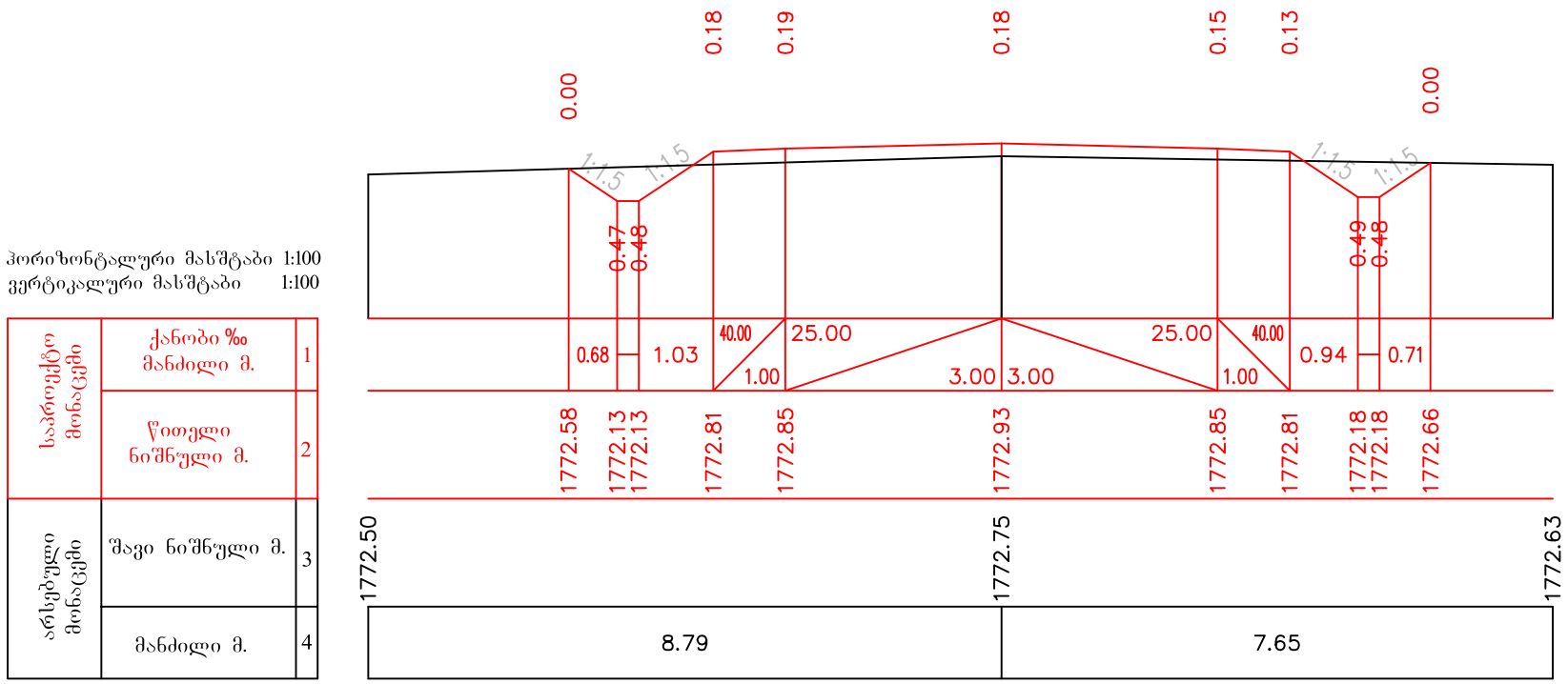

ПК 7+25.00

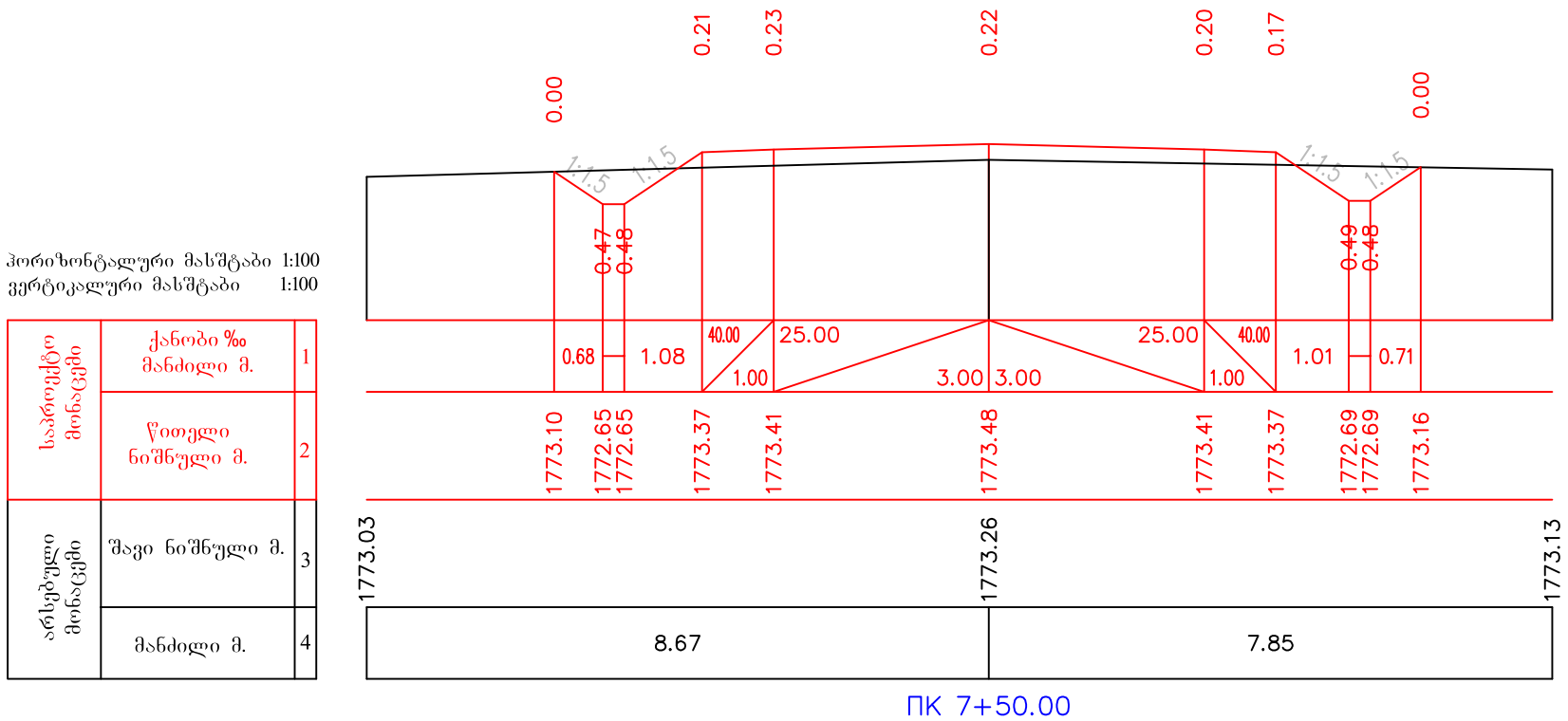

ПК 7+50.00

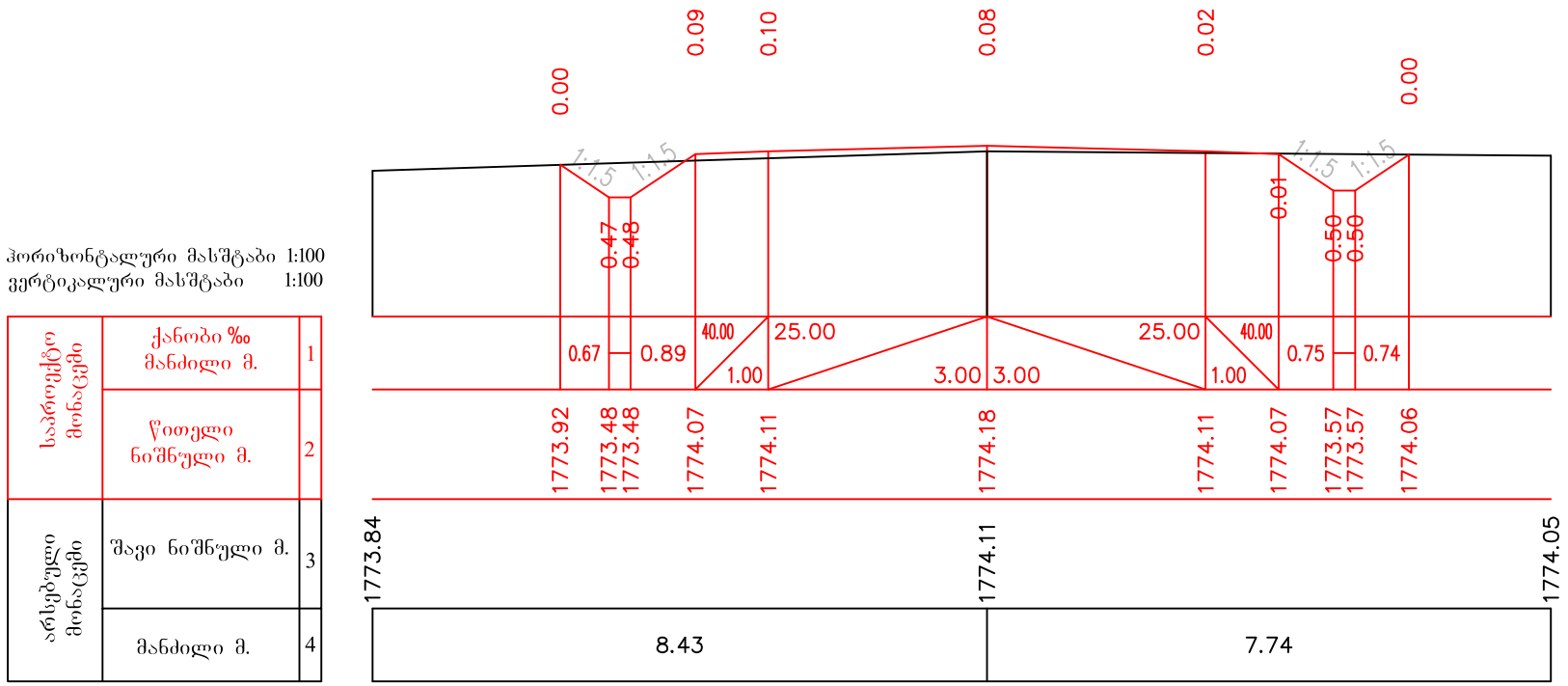

ПК 7+75.00

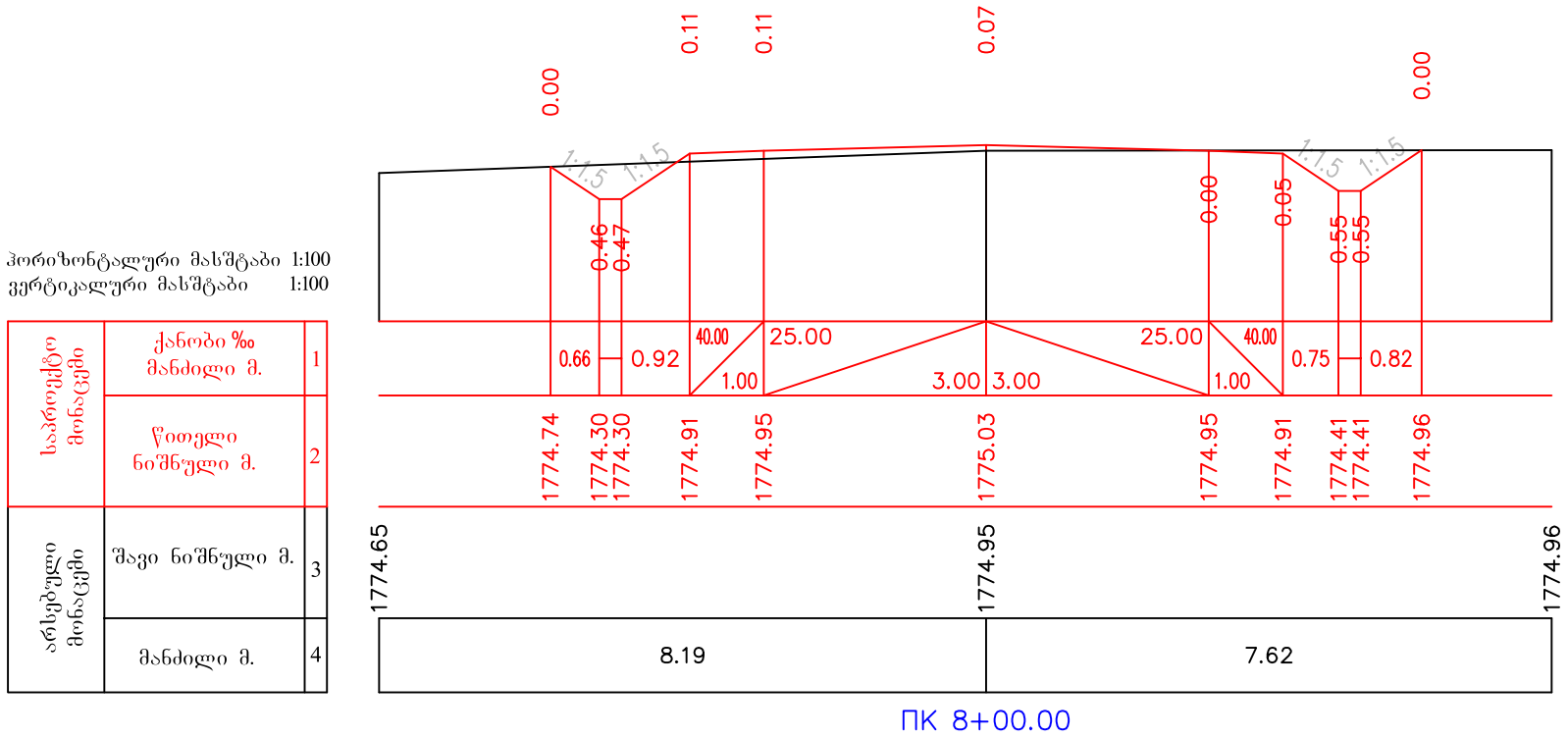

ПК 8+00.00

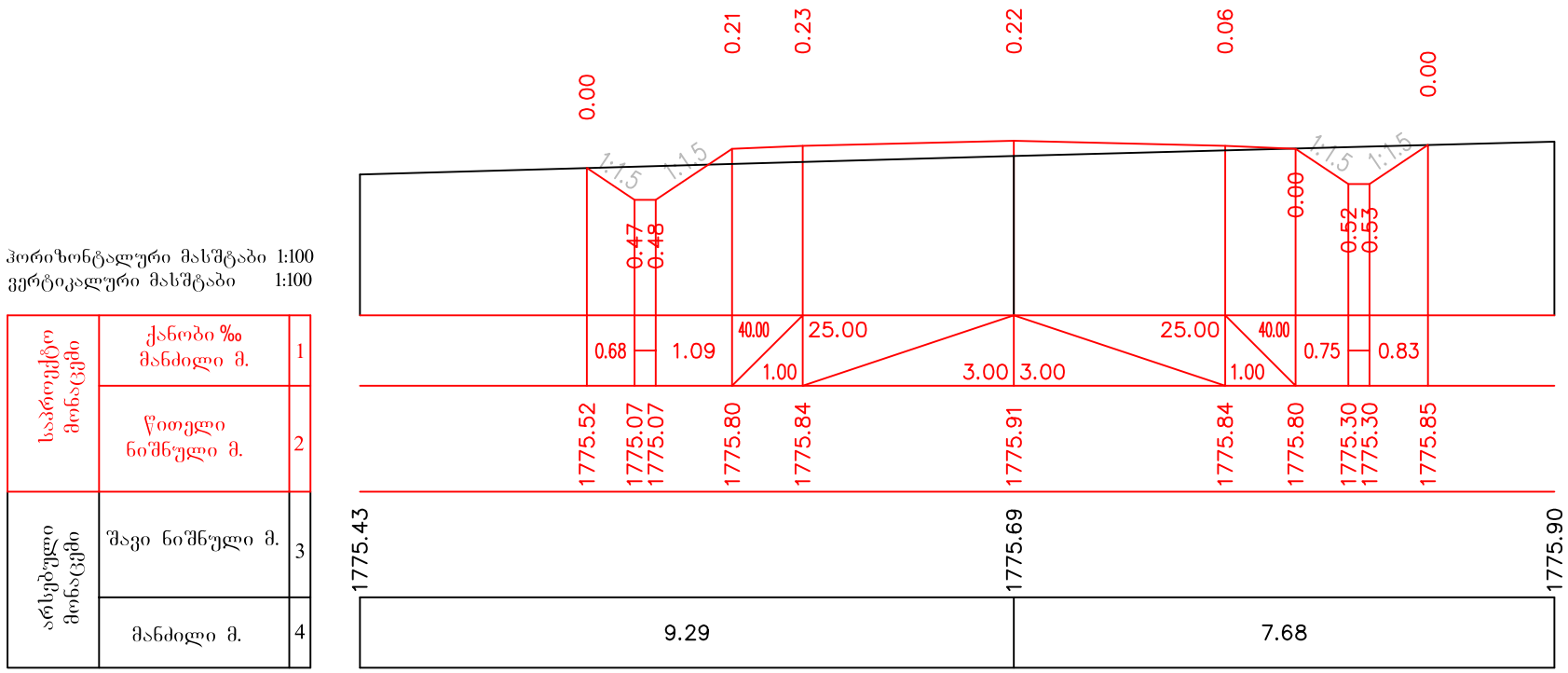

ПК 8+25.00

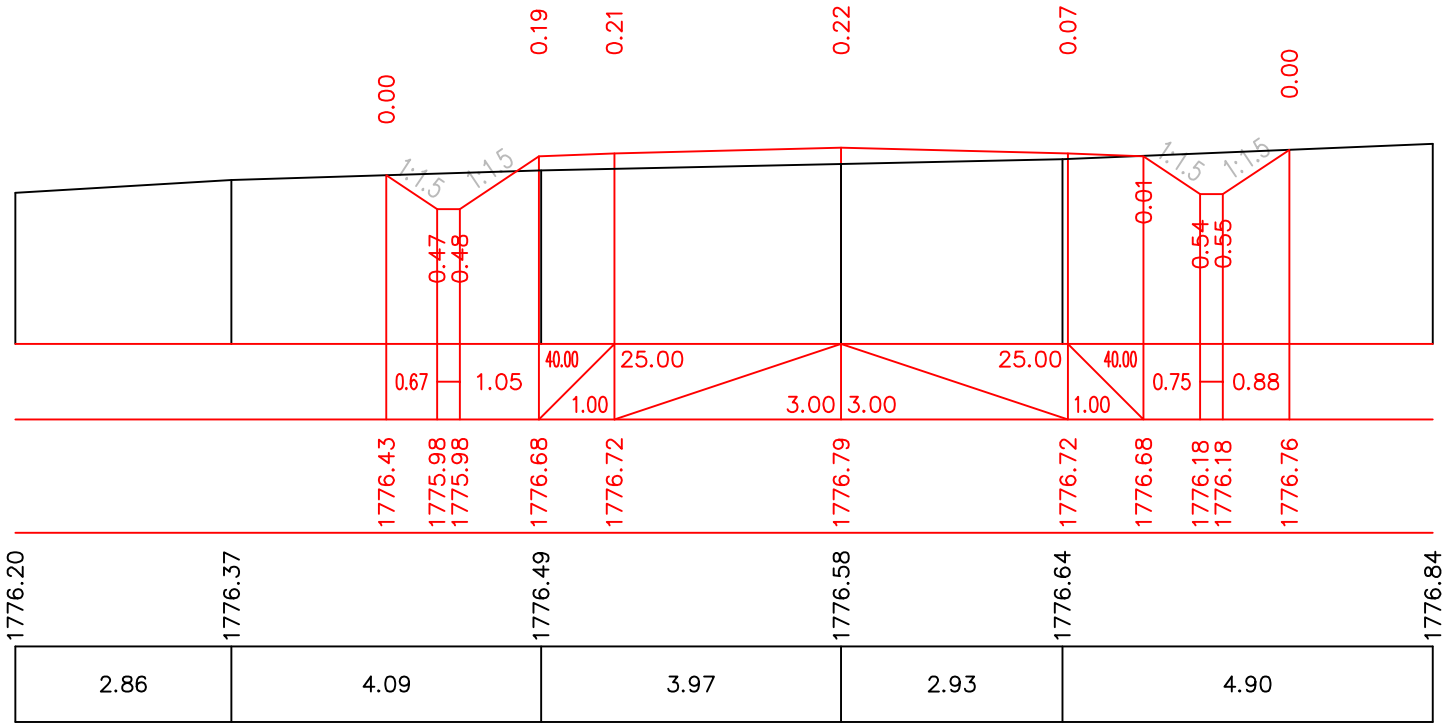

ПК 8+50.00

ჰორიზონტალური მასშტაბი 1:100
ვერტიკალური მასშტაბი 1:100

საპროექტო მონაცემი	ქანობი ‰ მანძილი მ.	1
	წითელი ნიშნული მ.	2
არსებული მონაცემი	შავი ნიშნული მ.	3
	მანძილი მ.	4

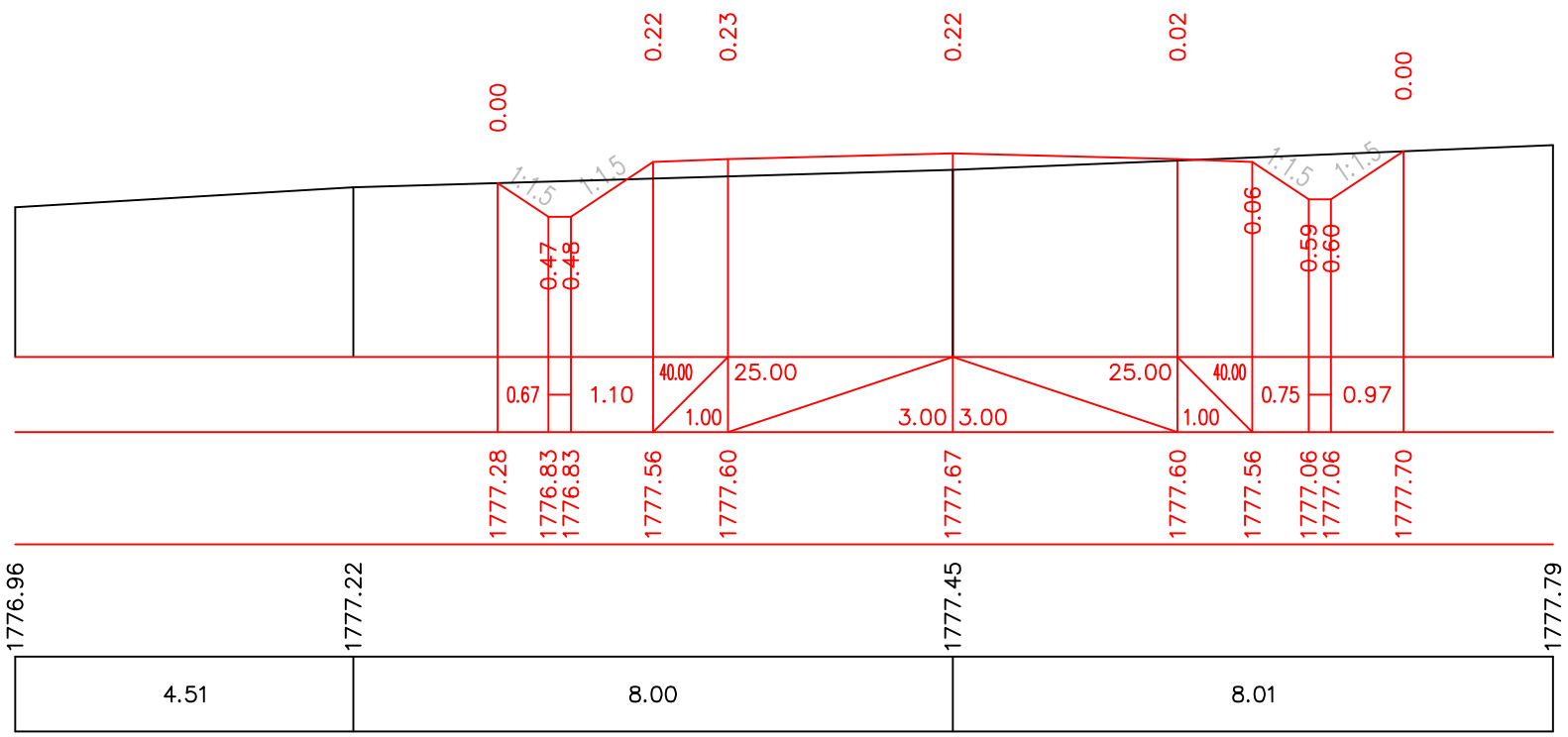

ПК 8+75.00

ჰორიზონტალური მასშტაბი 1:100
ვერტიკალური მასშტაბი 1:100

საპროექტო მონაცემი	ქანობი ‰ მანძილი მ.	1
	წითელი ნიშნული მ.	2
არსებული მონაცემი	შავი ნიშნული მ.	3
	მანძილი მ.	4

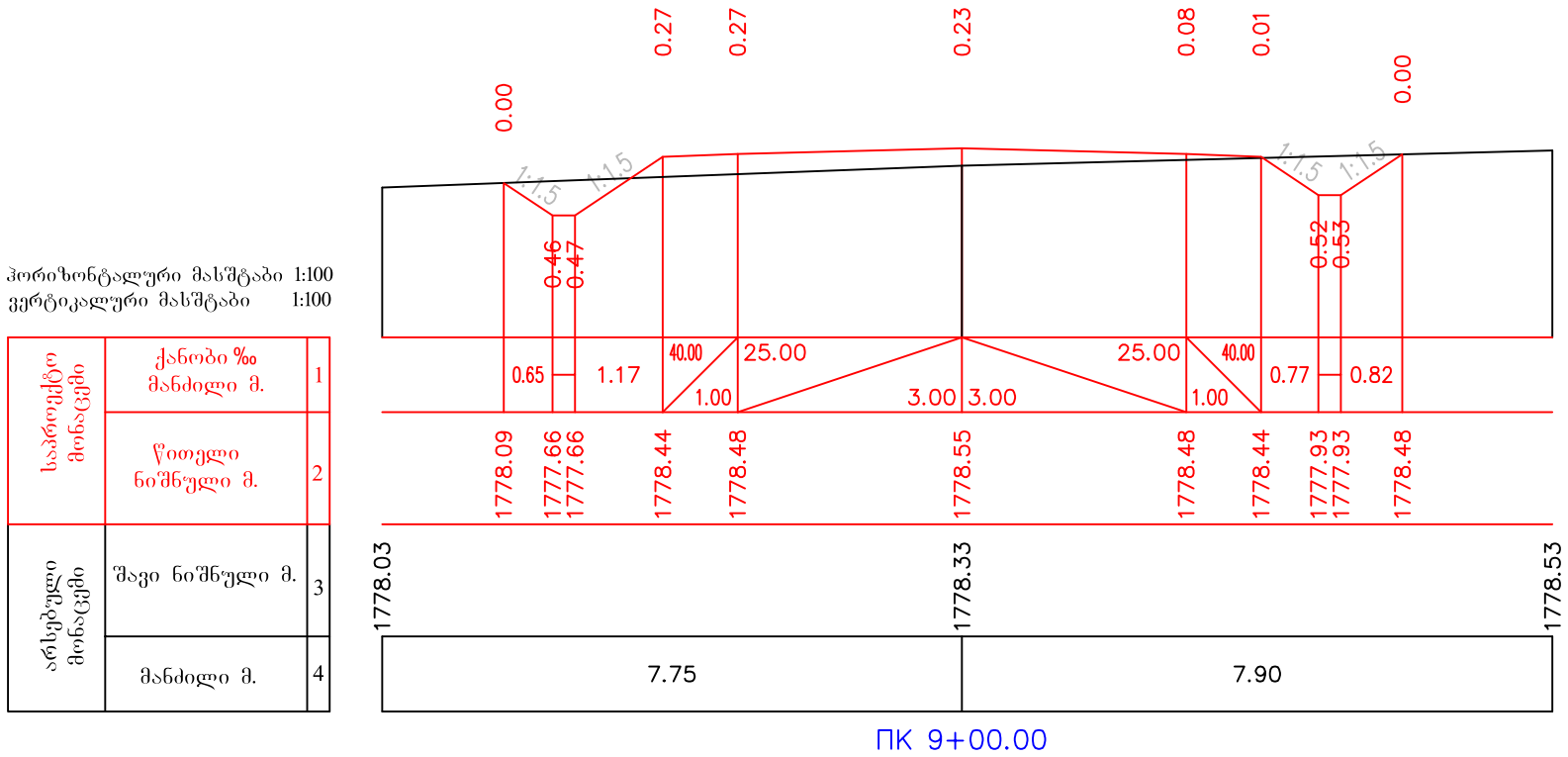

ПК 9+00.00

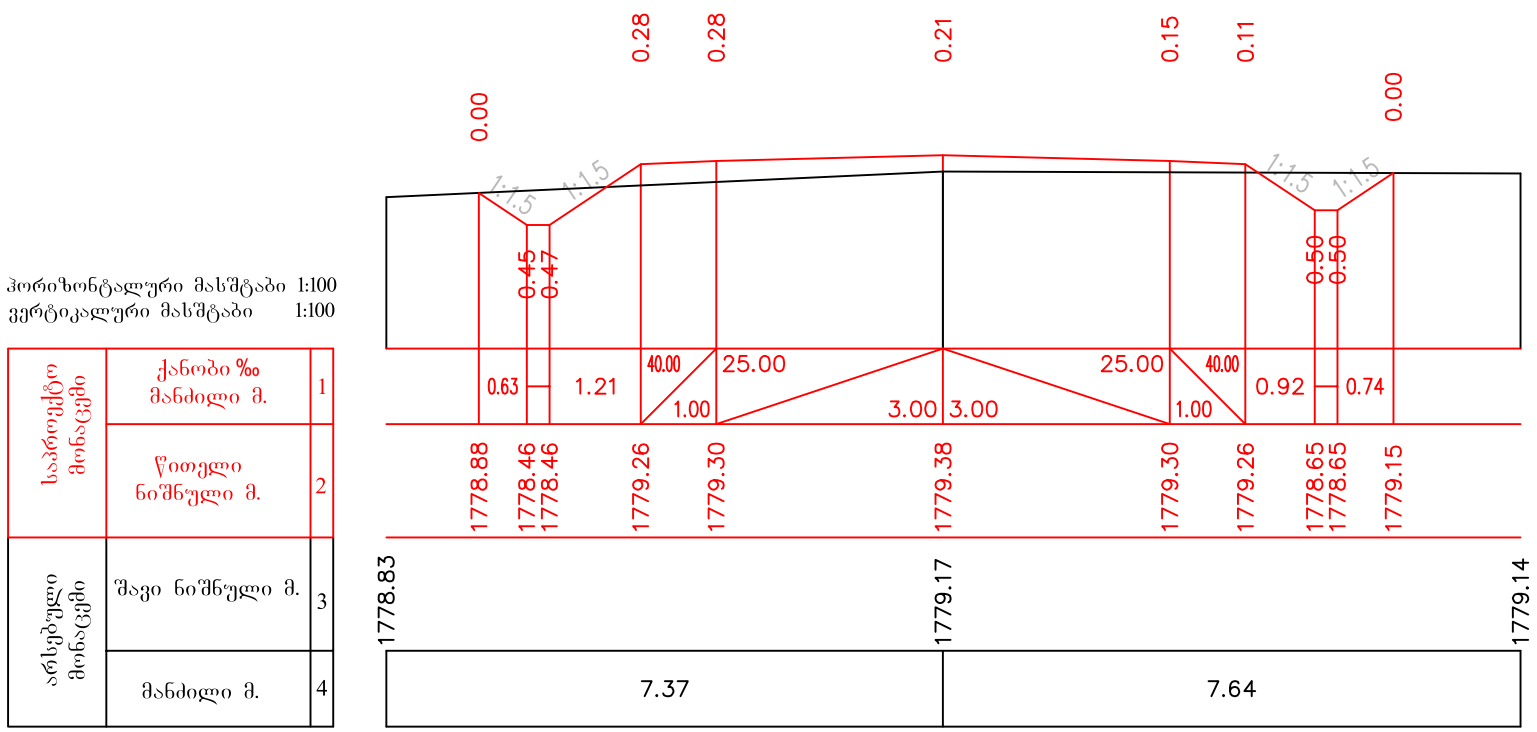

ПК 9+25.00

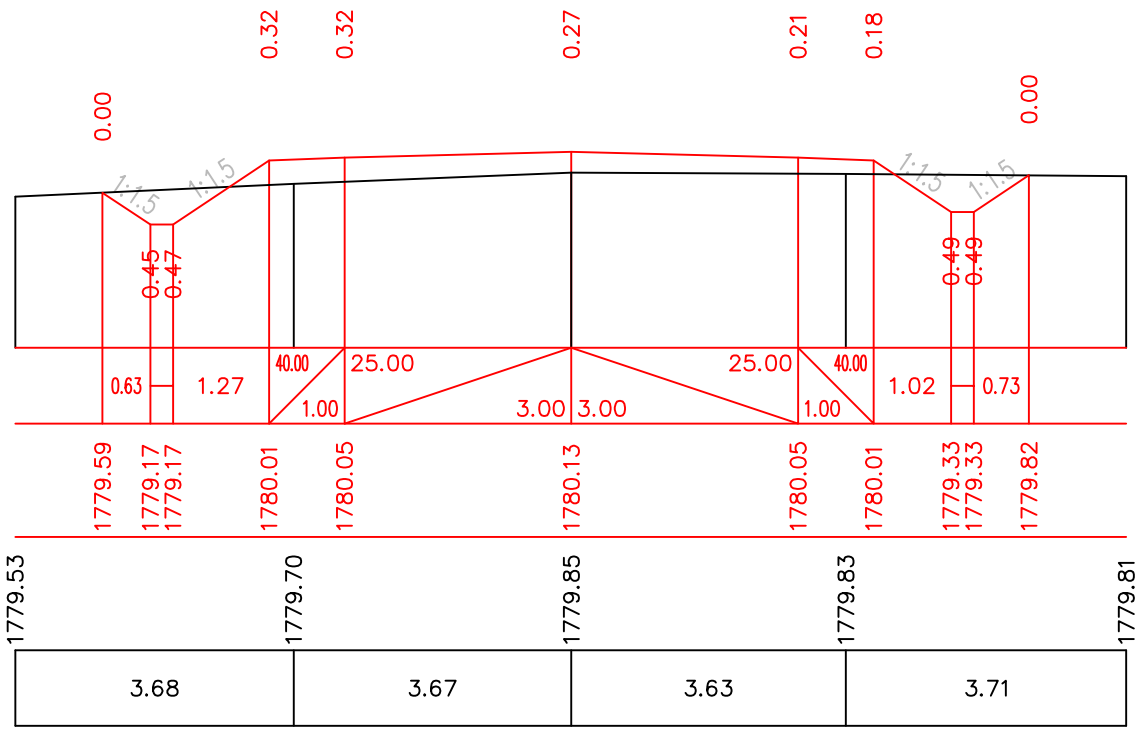

ПК 9+50.00

ჰორიზონტალური მასშტაბი 1:100
ვერტიკალური მასშტაბი 1:100

საპროექტო მონაცემი	ქანობი ‰ მანძილი მ.	1
	წითელი ნიშნული მ.	2
არსებული მონაცემი	შავი ნიშნული მ.	3
	მანძილი მ.	4

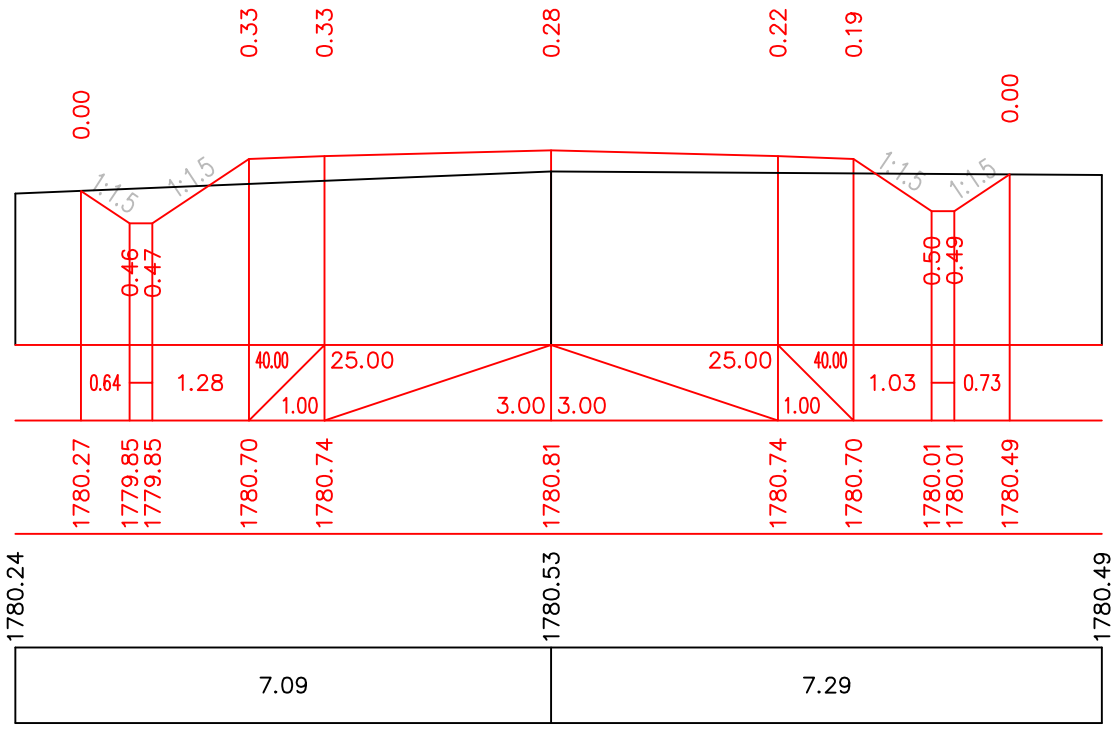

ПК 9+75.00

ჰორიზონტალური მასშტაბი 1:100
ვერტიკალური მასშტაბი 1:100

საპროექტო მონაცემი	ქანობი ‰ მანძილი მ.	1
	წითელი ნიშნული მ.	2
არსებული მონაცემი	შავი ნიშნული მ.	3
	მანძილი მ.	4

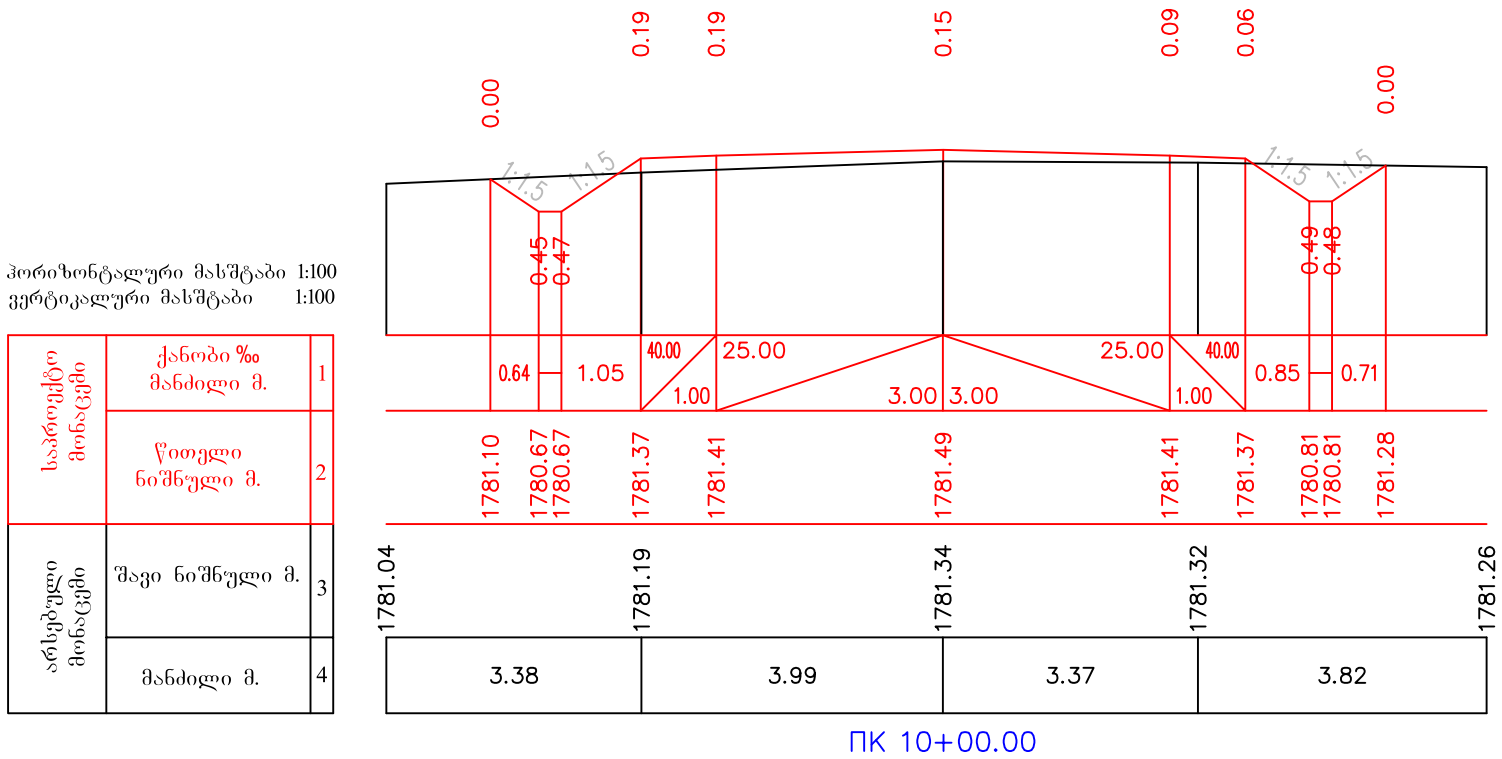

ПК 10+00.00

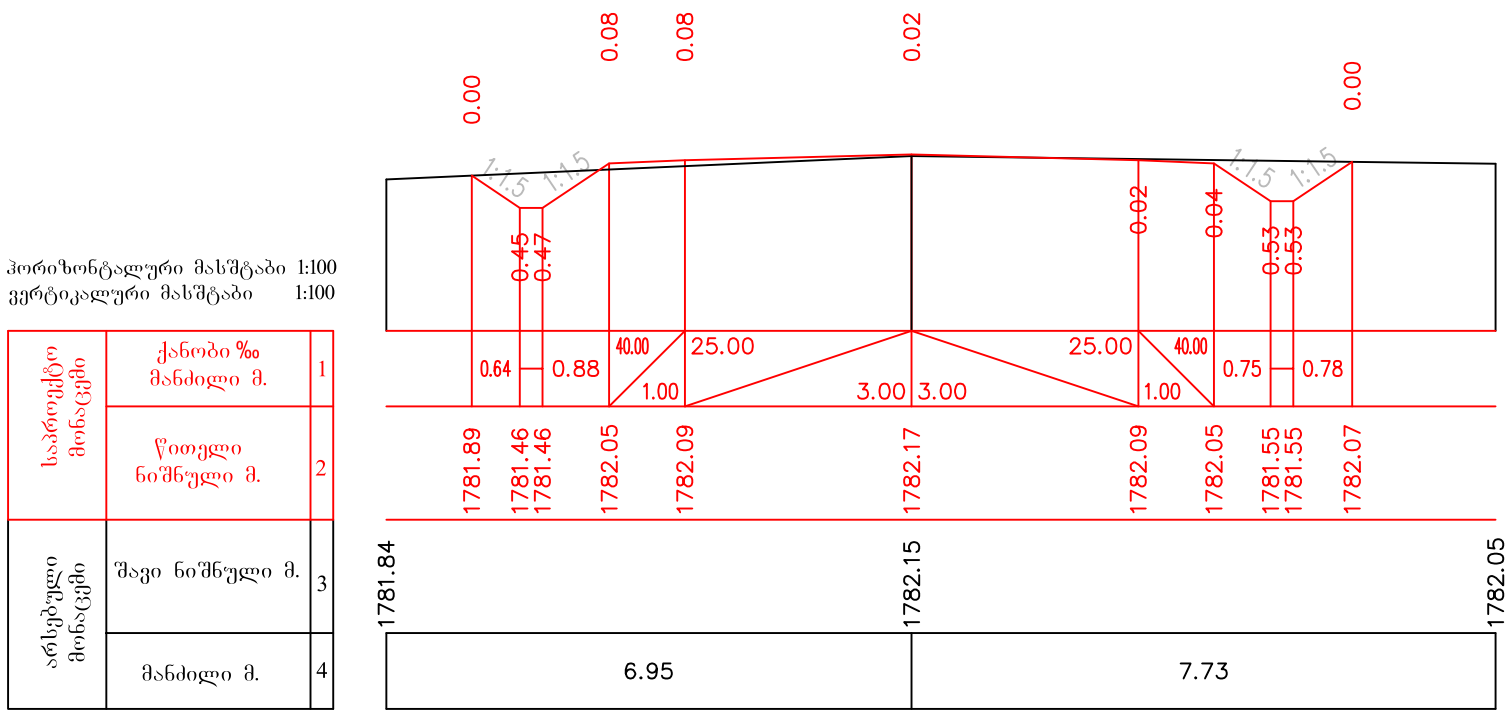

ПК 10+25.00

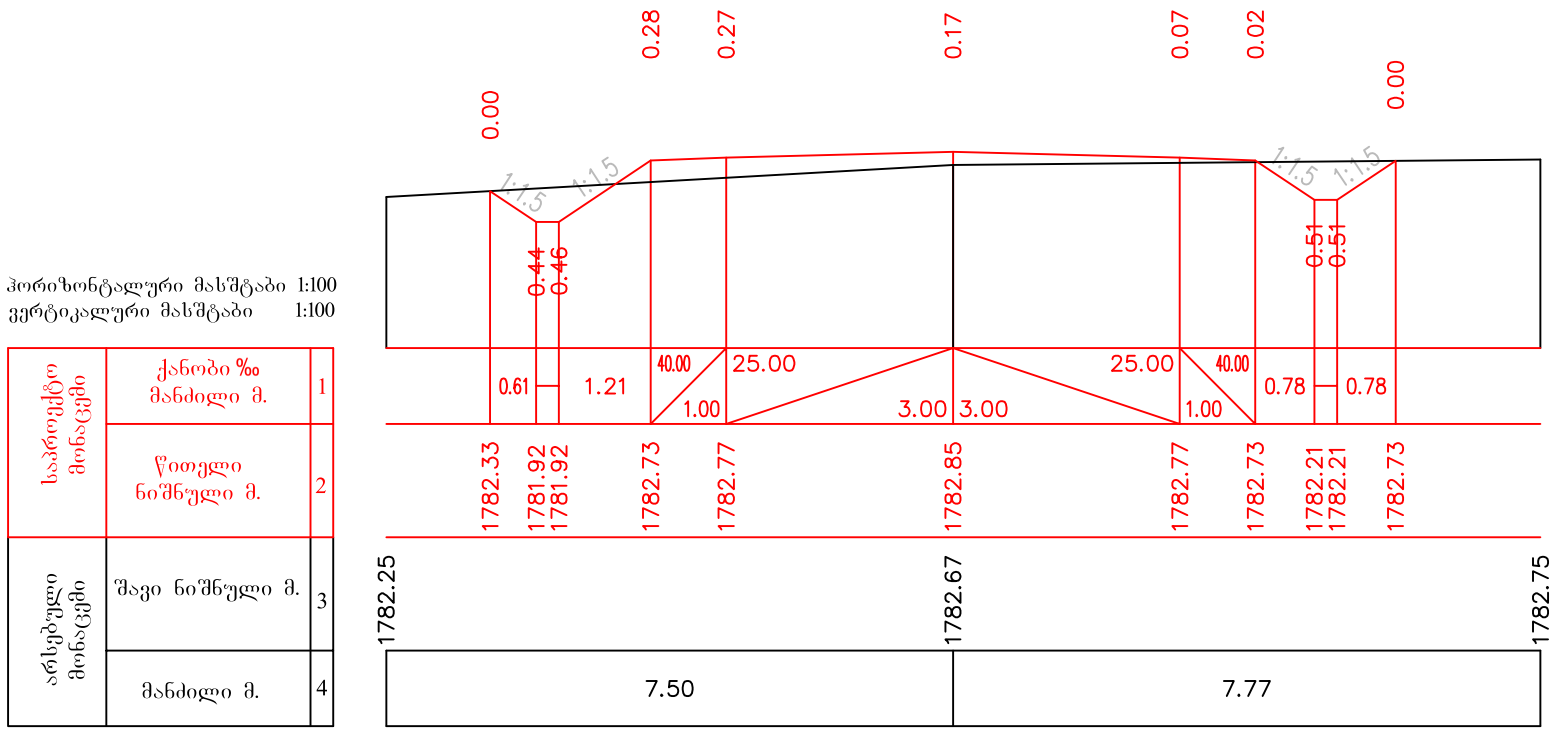

ПК 10+50.00

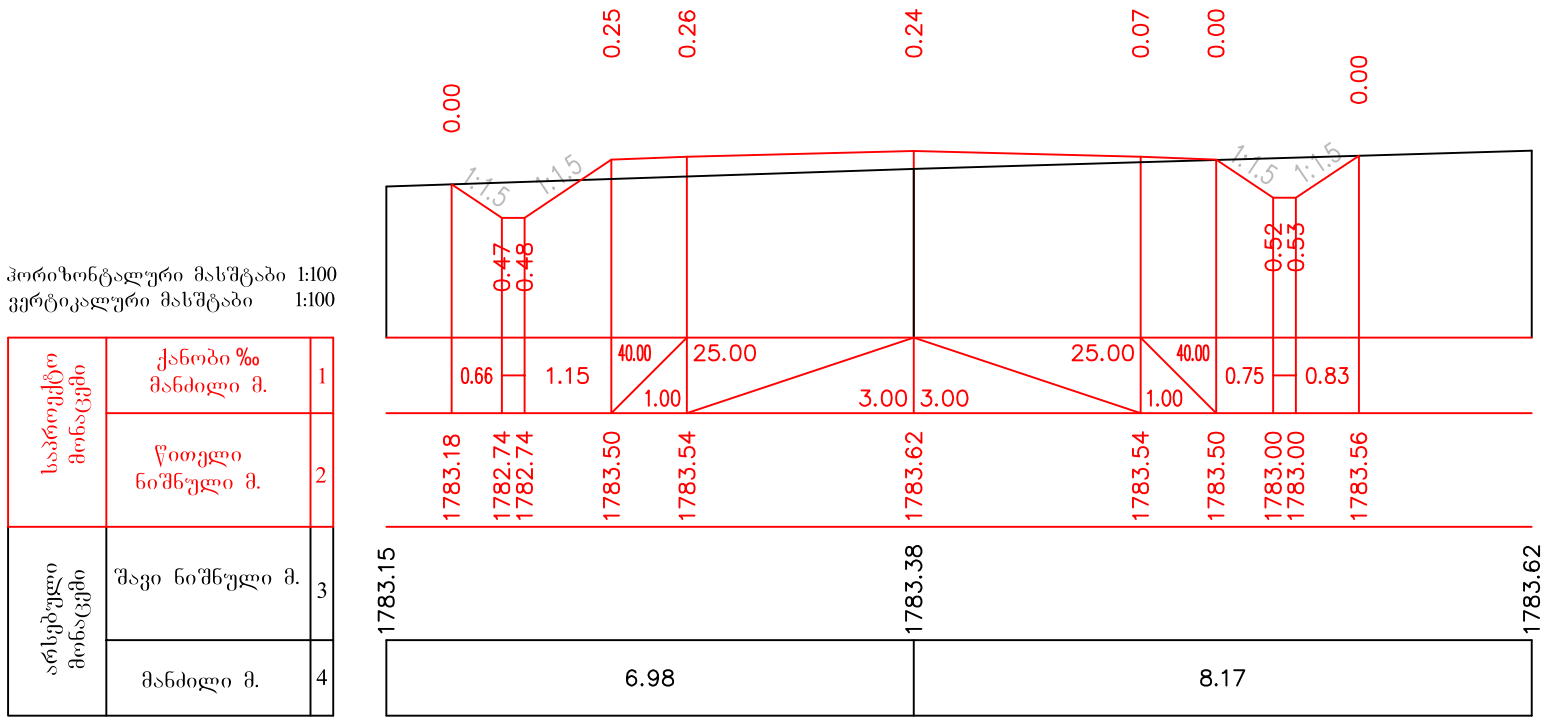

ПК 10+75.00

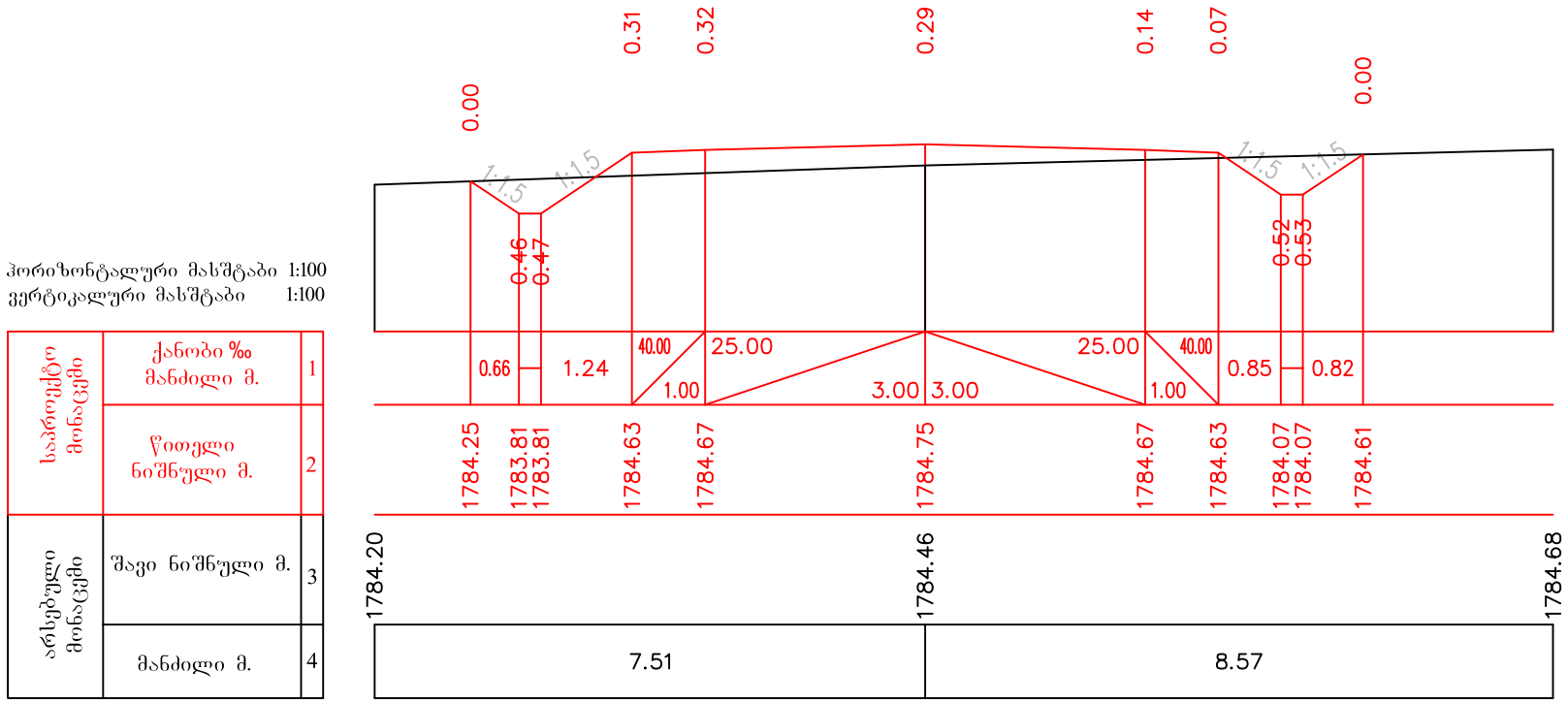

ПК 11+00.00

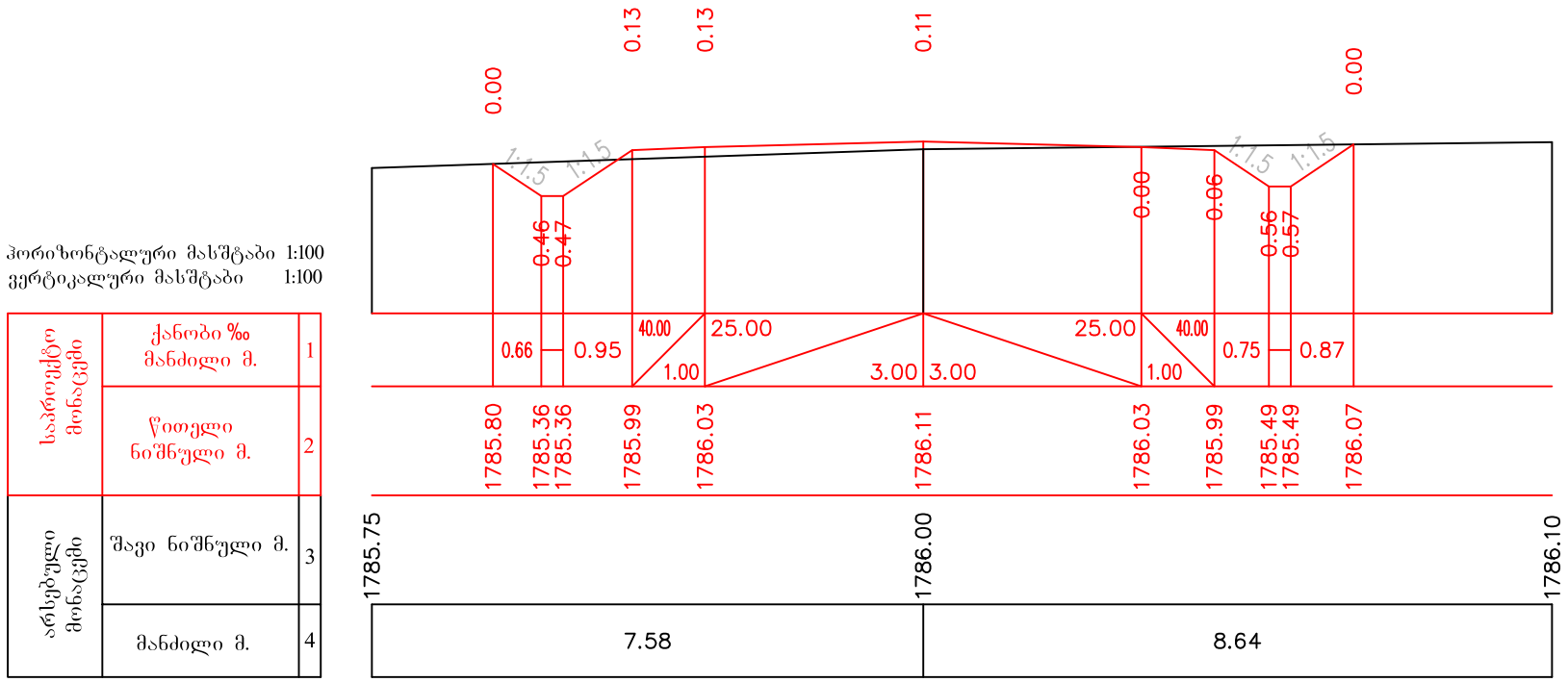

ПК 11+25.00

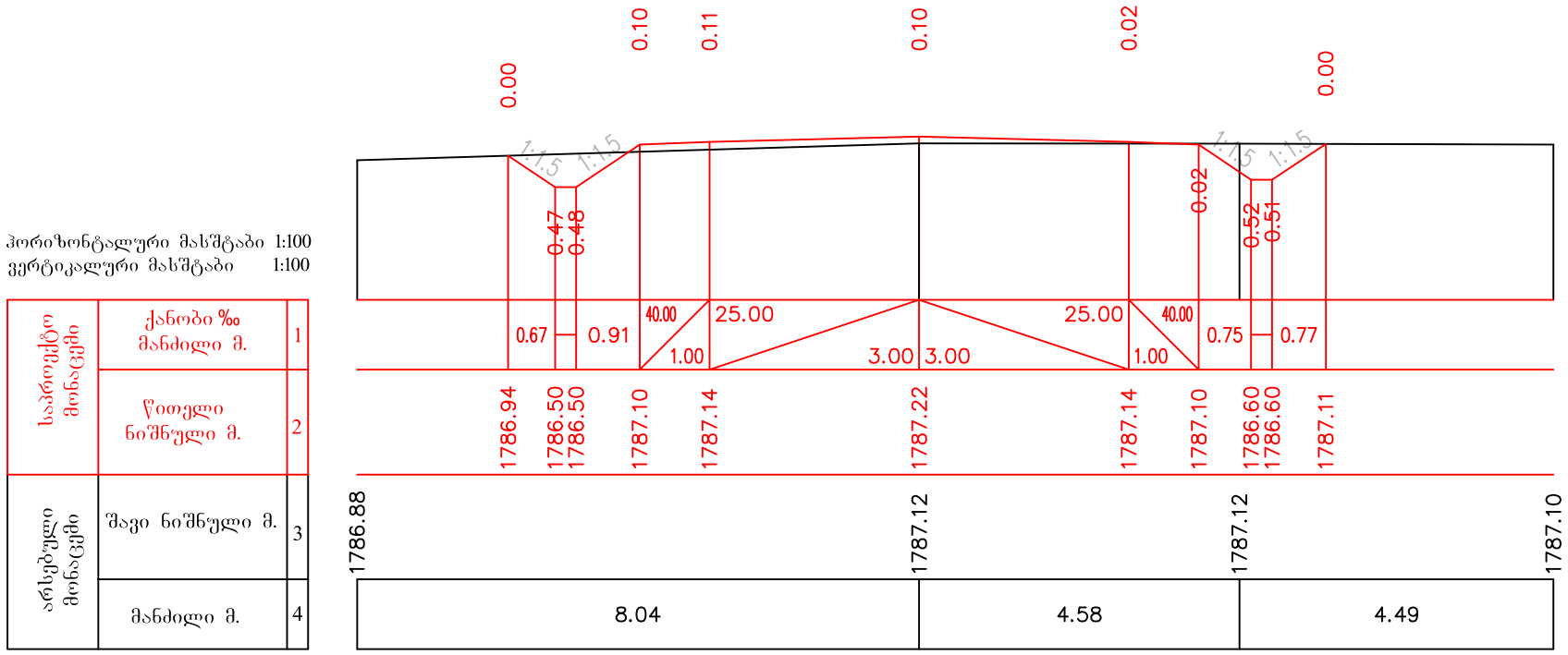

ПК 11+50.00

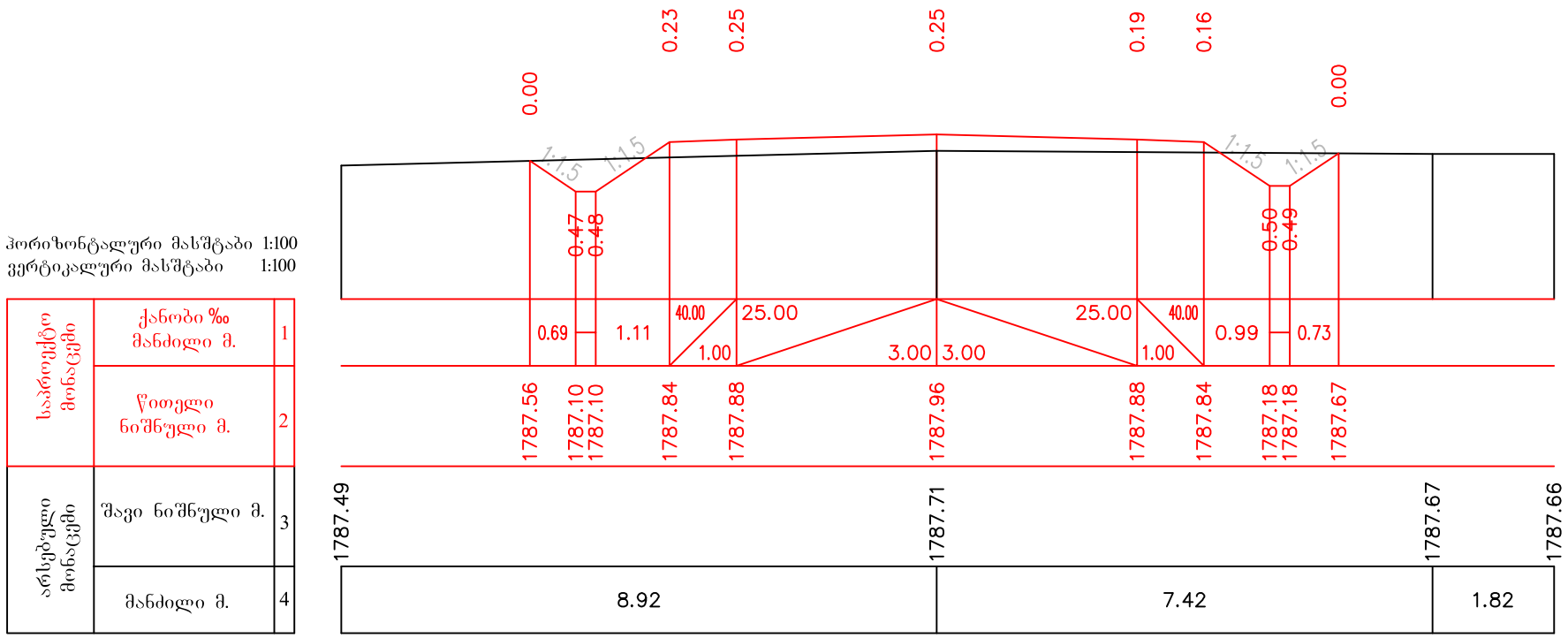

ПК 11+75.00

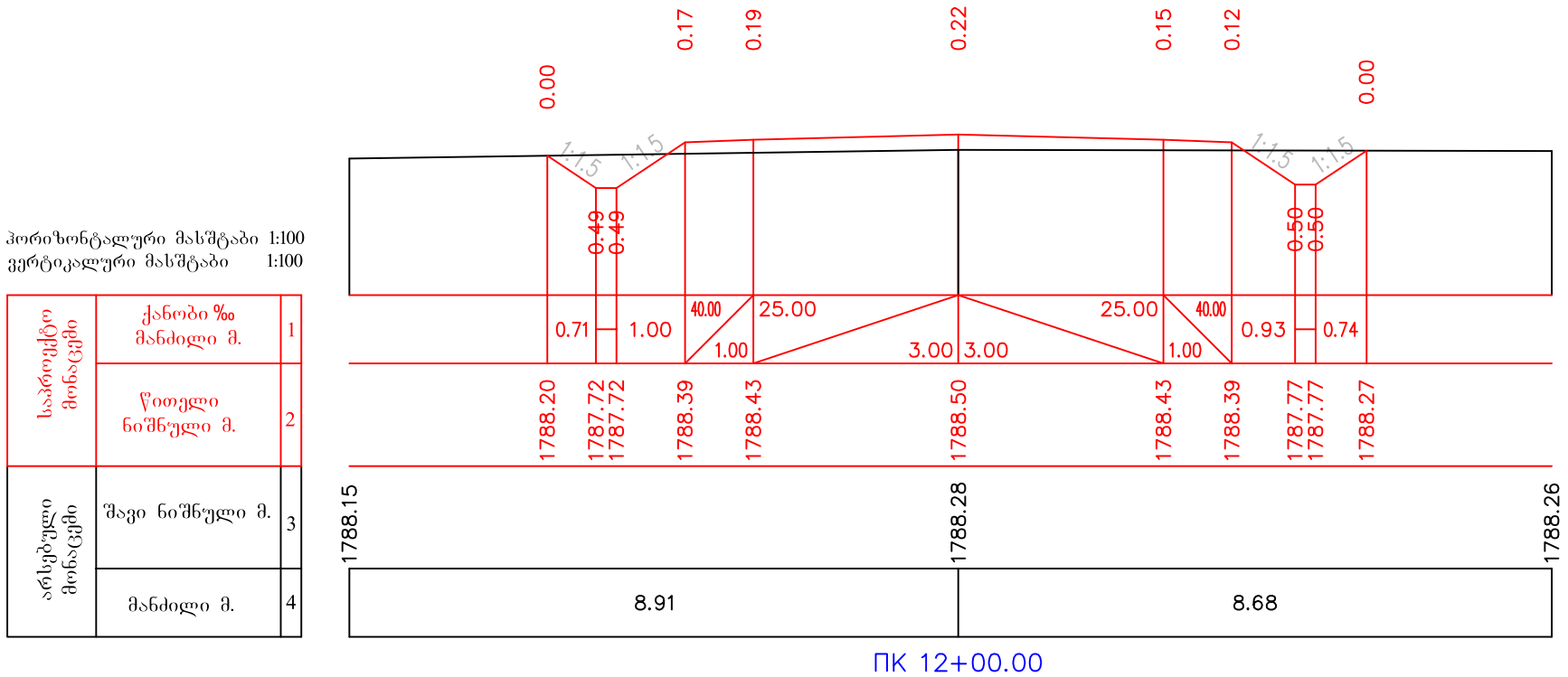

ПК 12+00.00

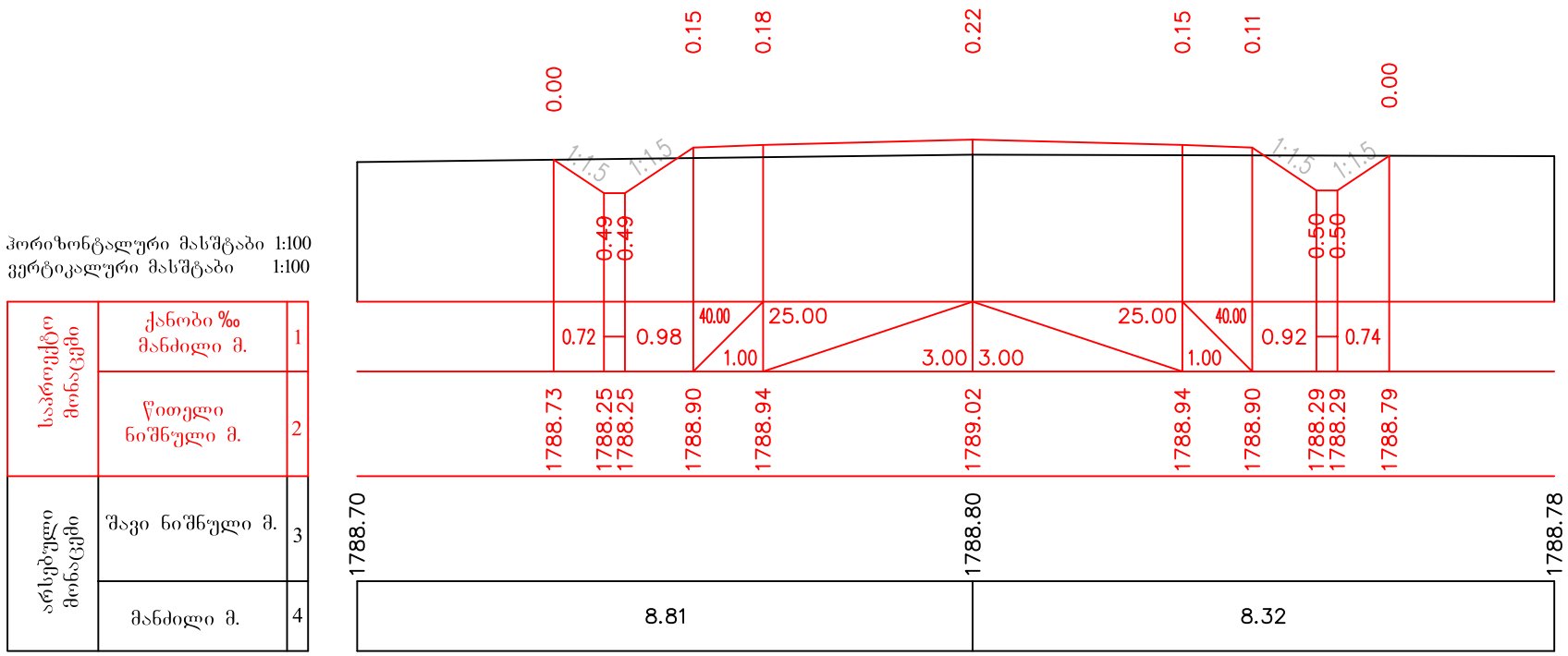

ПК 12+25.00

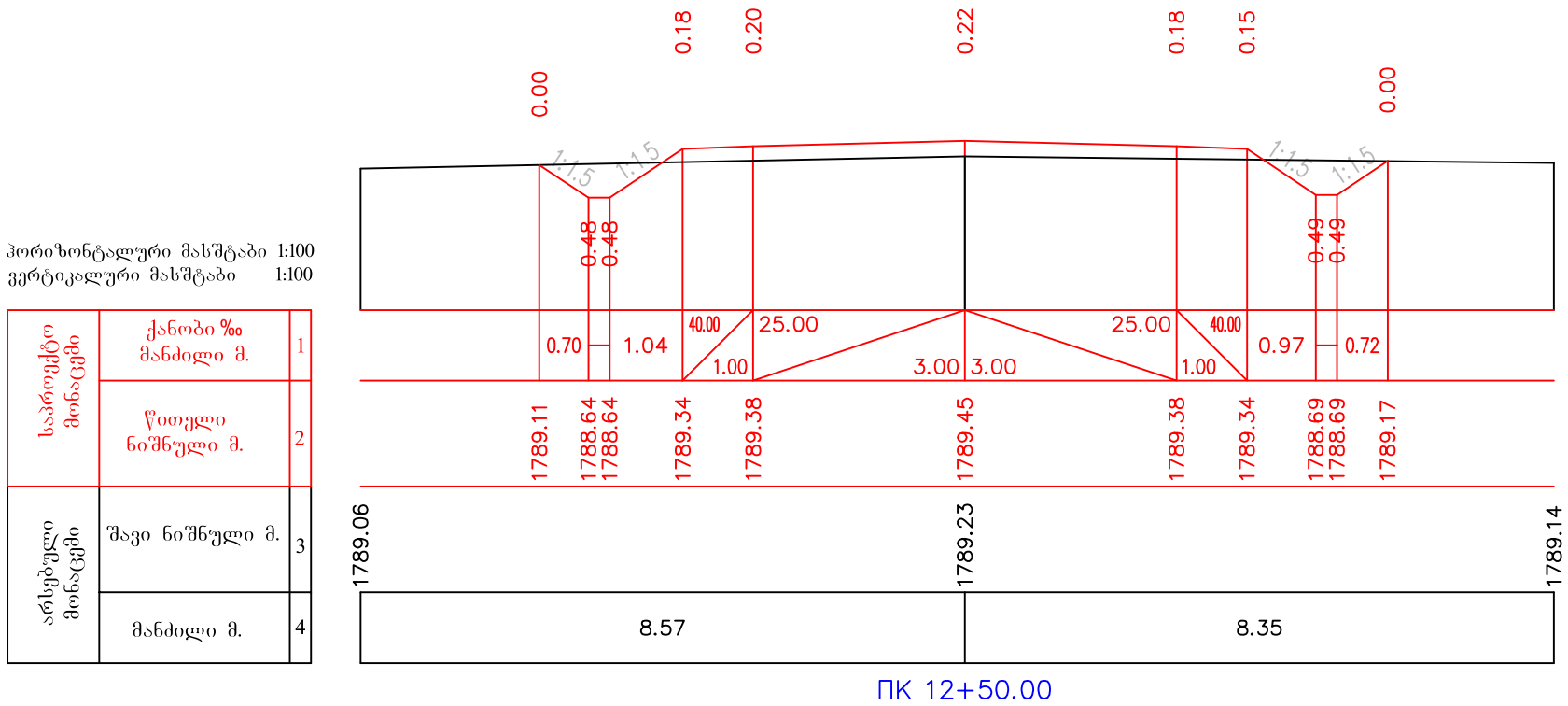

ПК 12+50.00

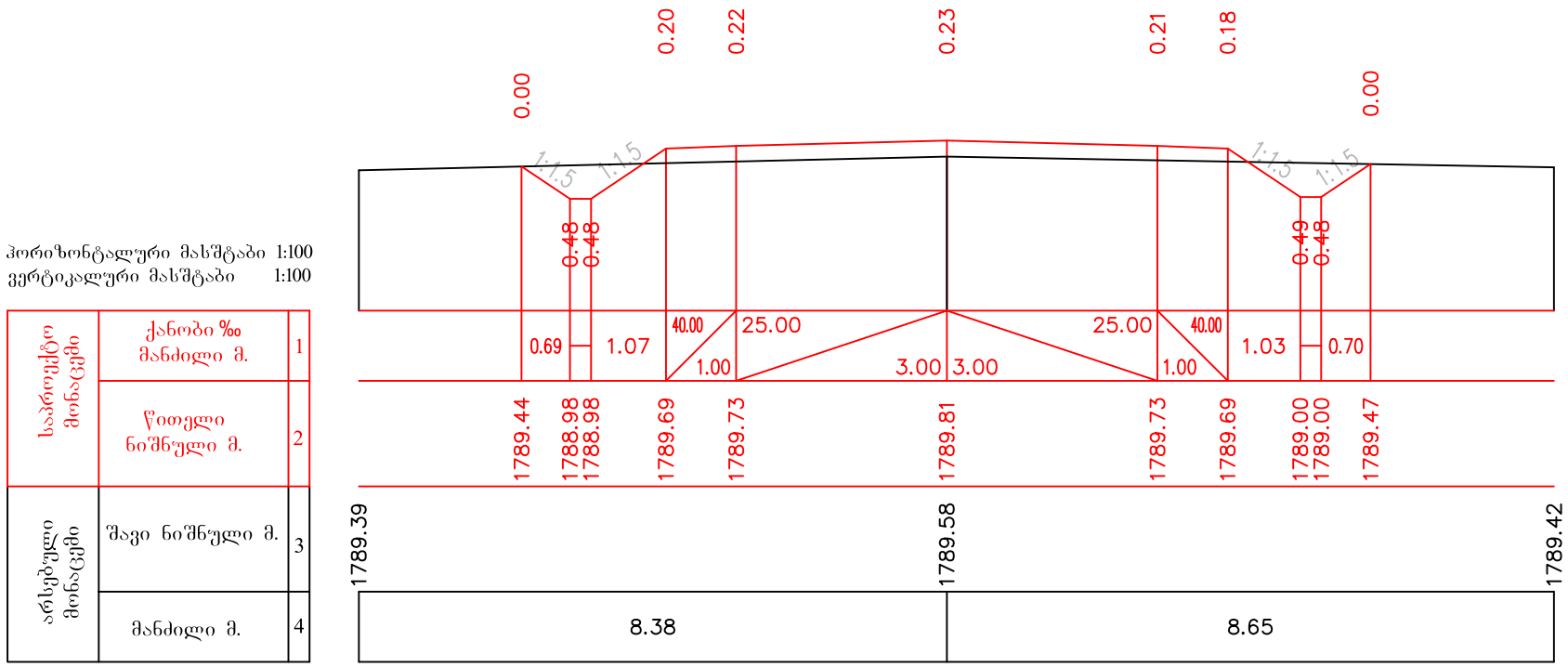

ПК 12+75.00

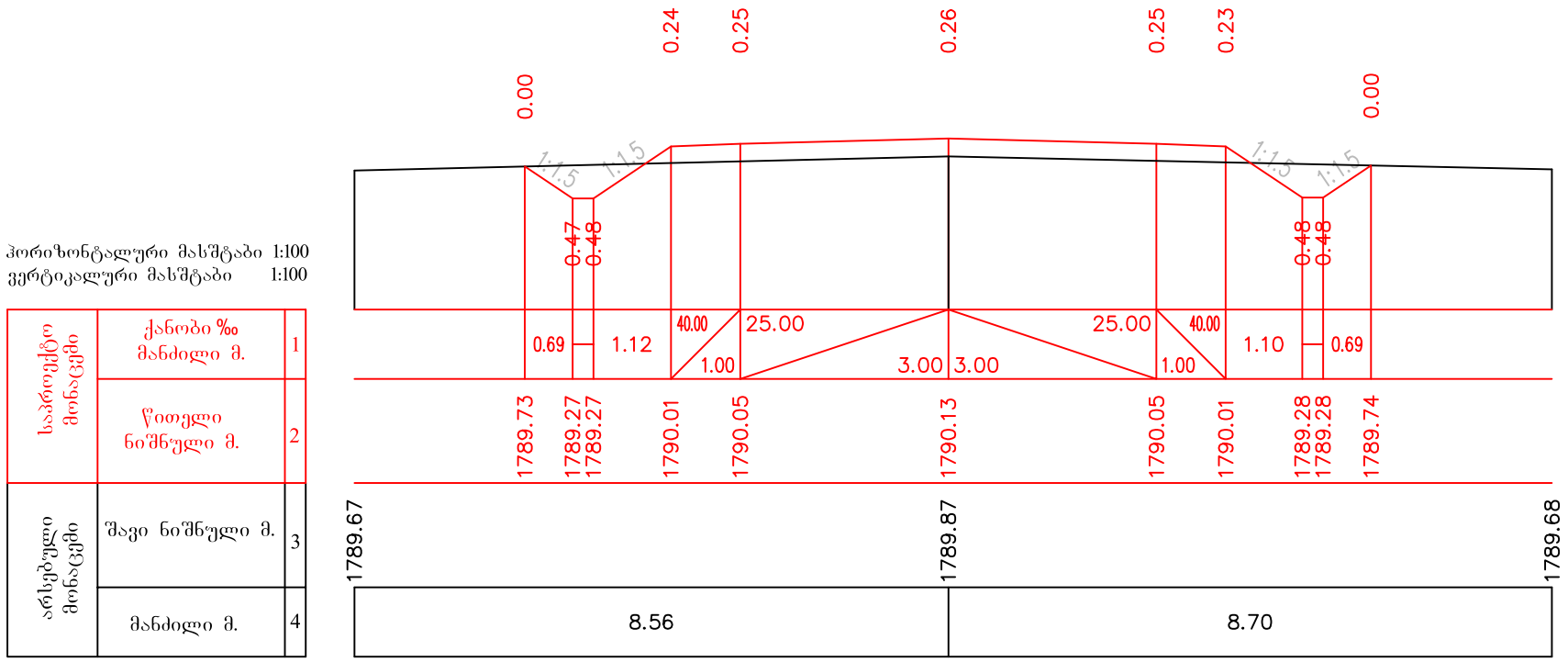

ПК 13+00.00

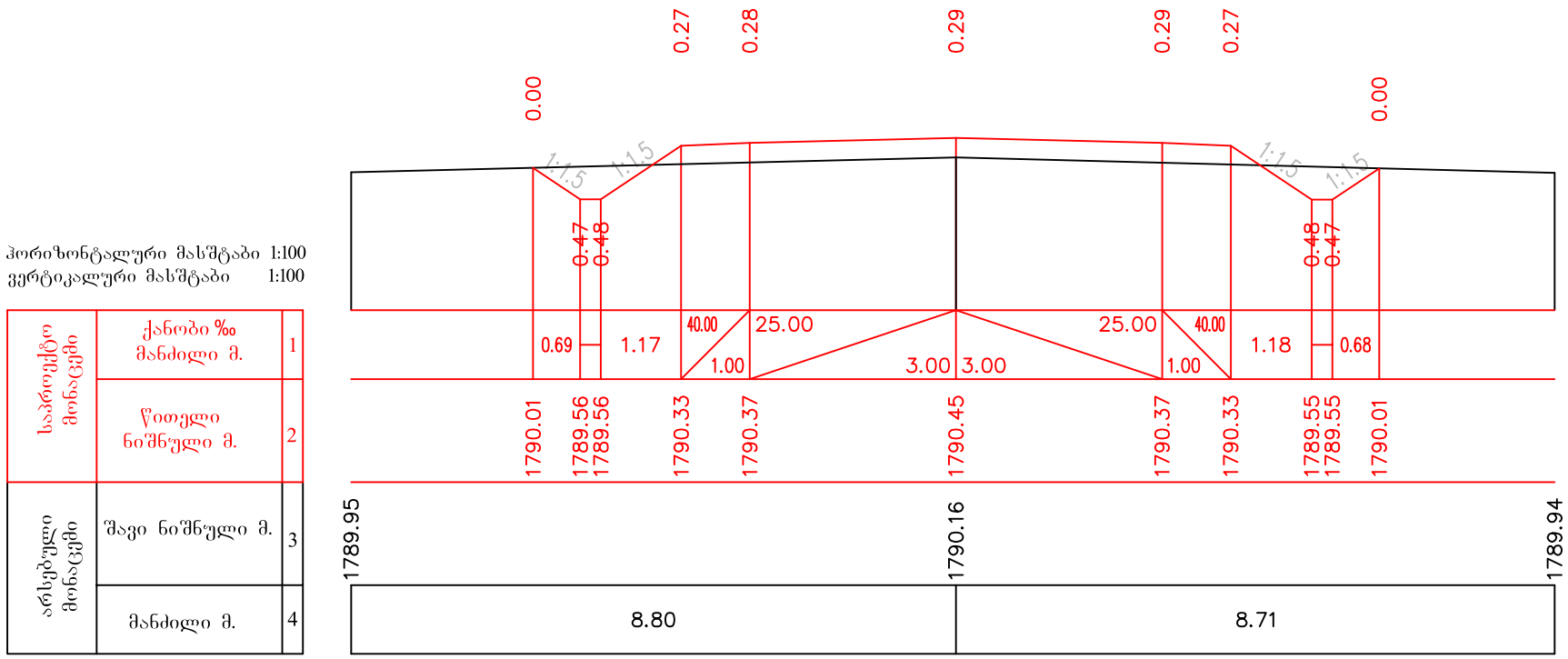

ПК 13+25.00

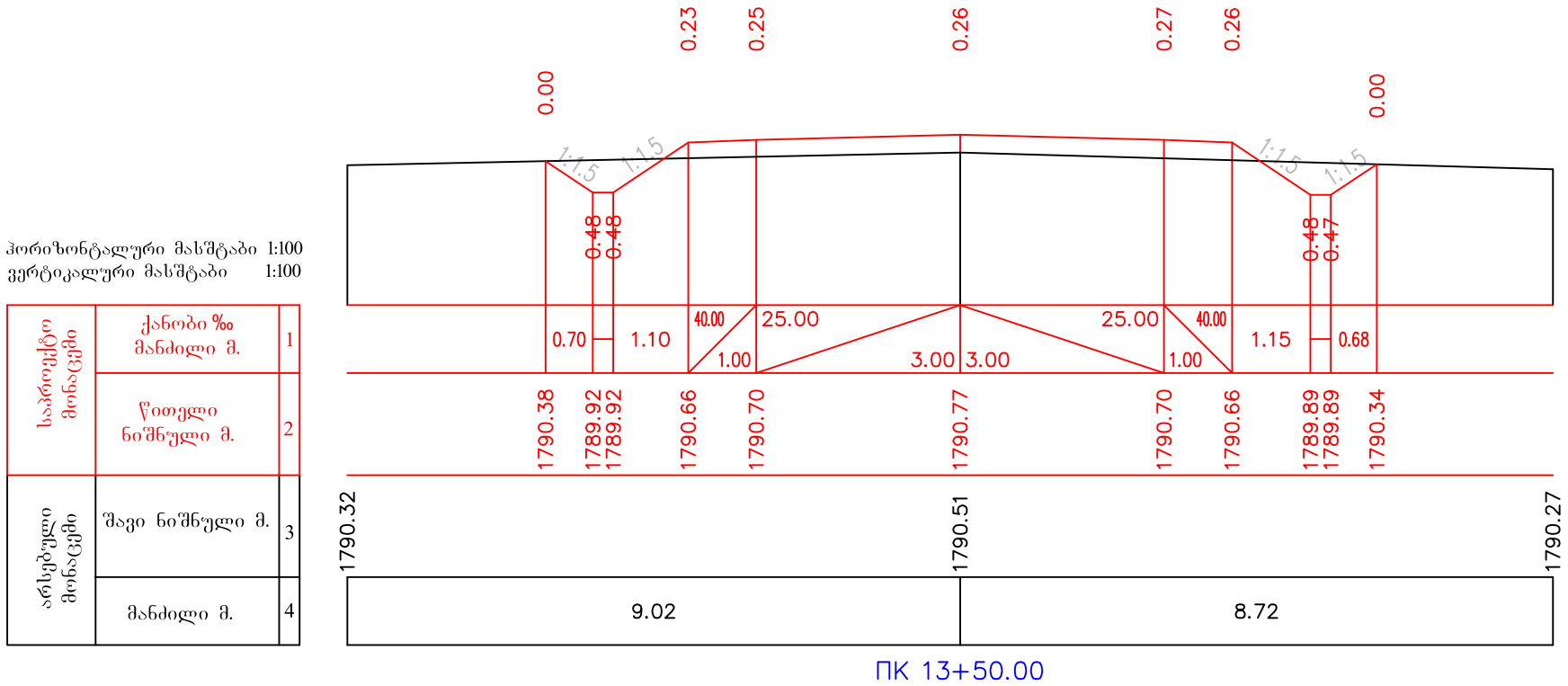

ПК 13+50.00

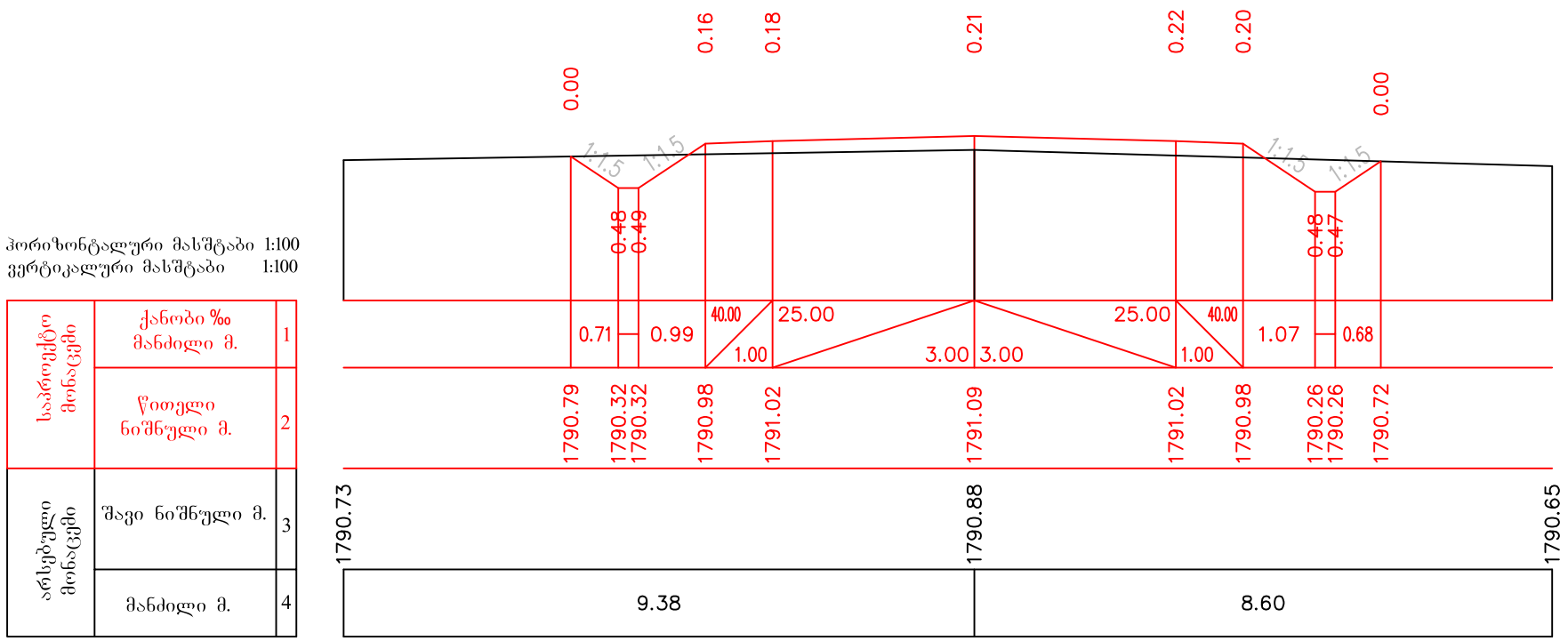

ПК 13+75.00

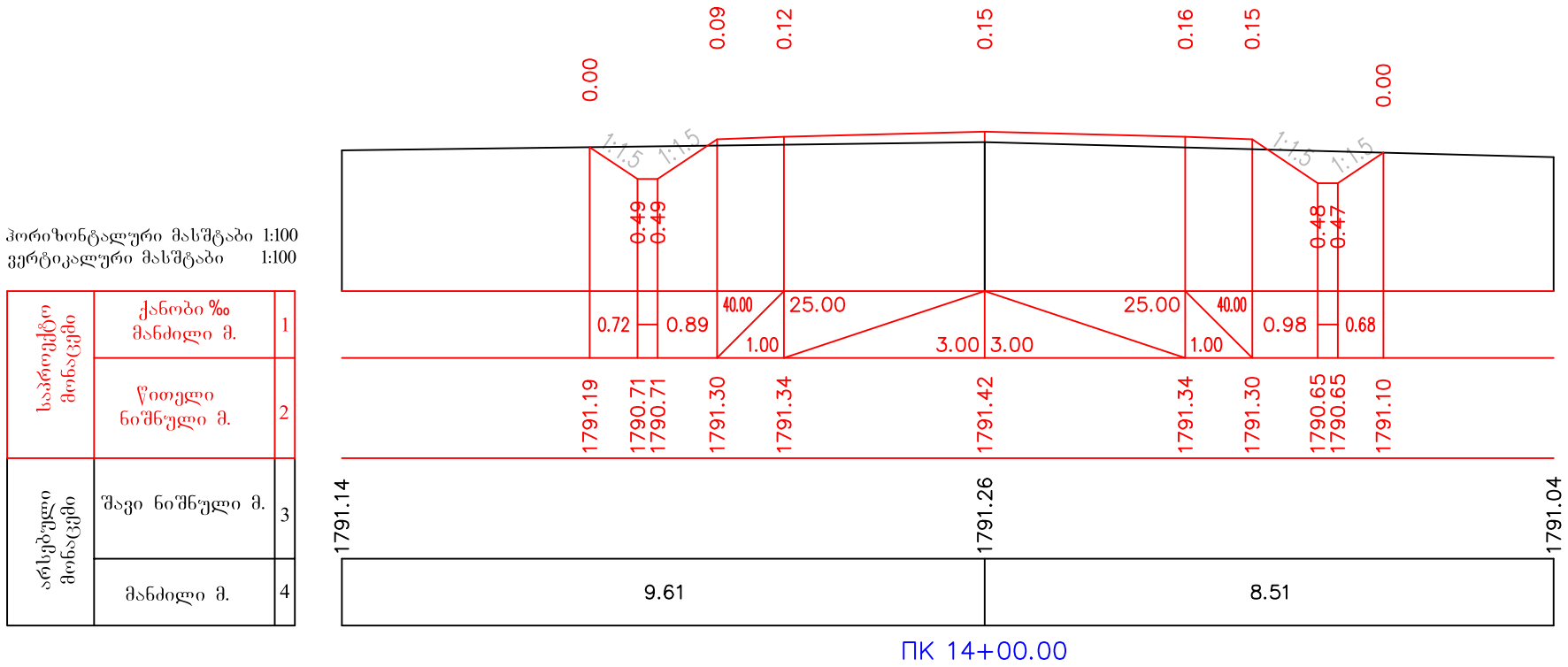

ПК 14+00.00

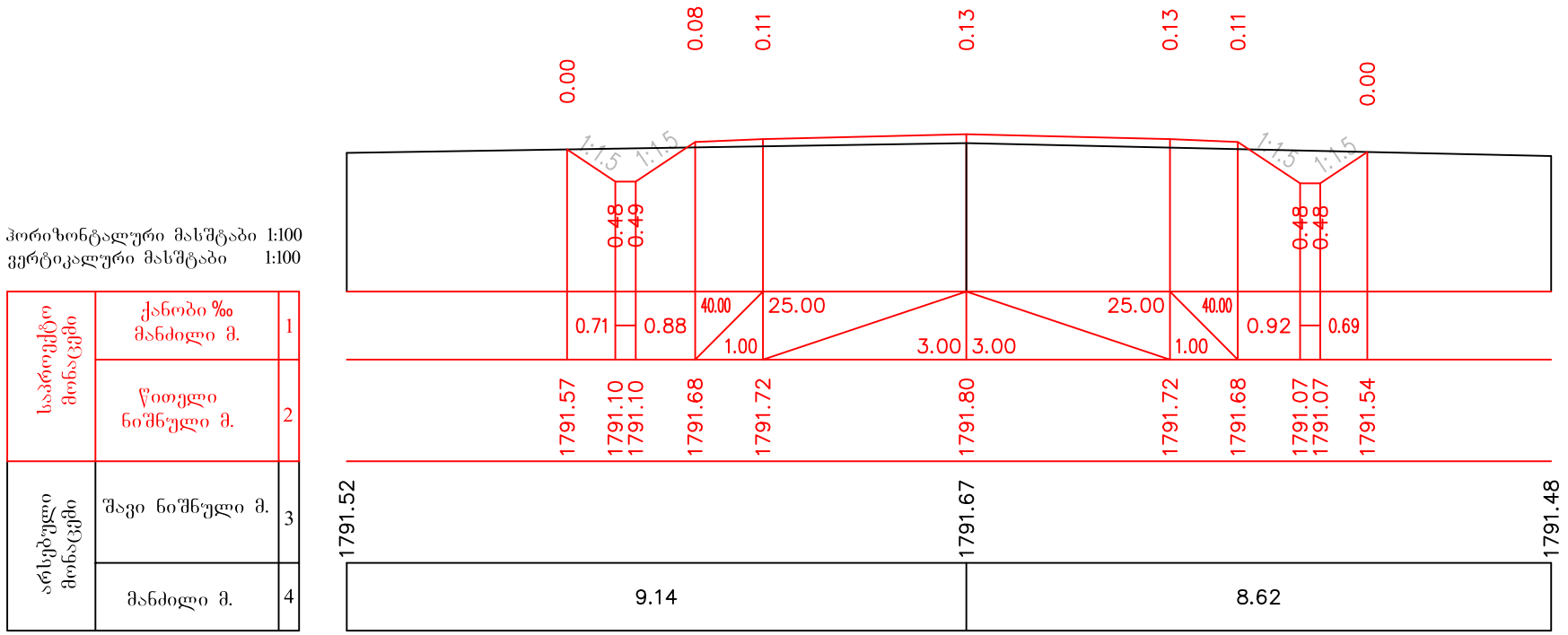

ПК 14+25.00

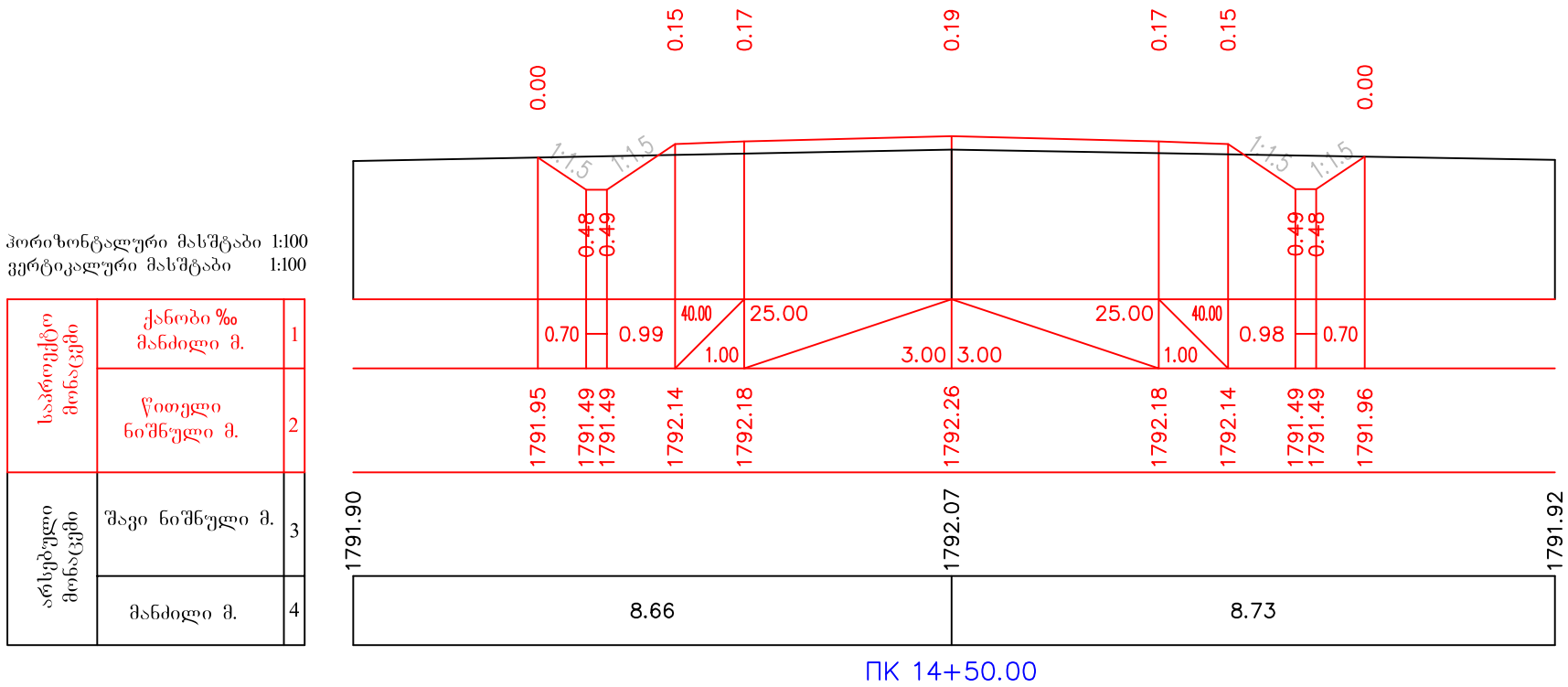

ПК 14+50.00

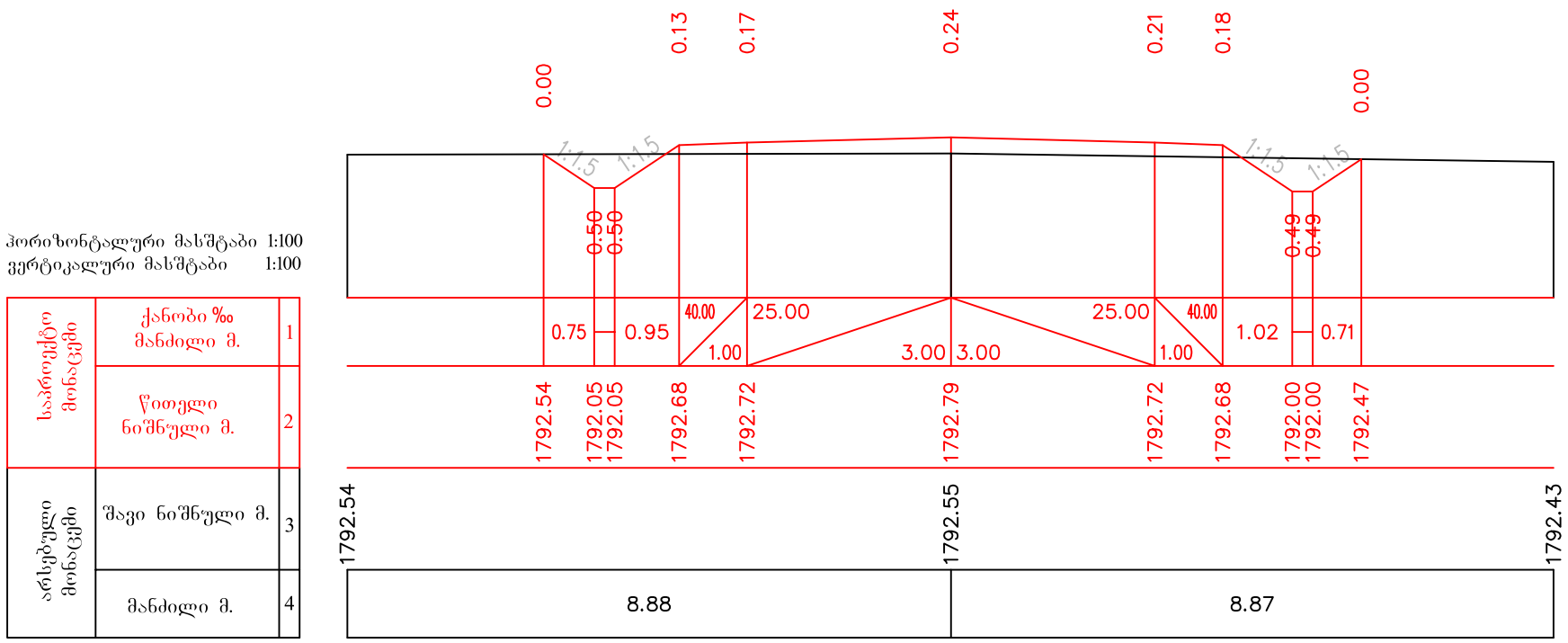

ПК 14+75.00

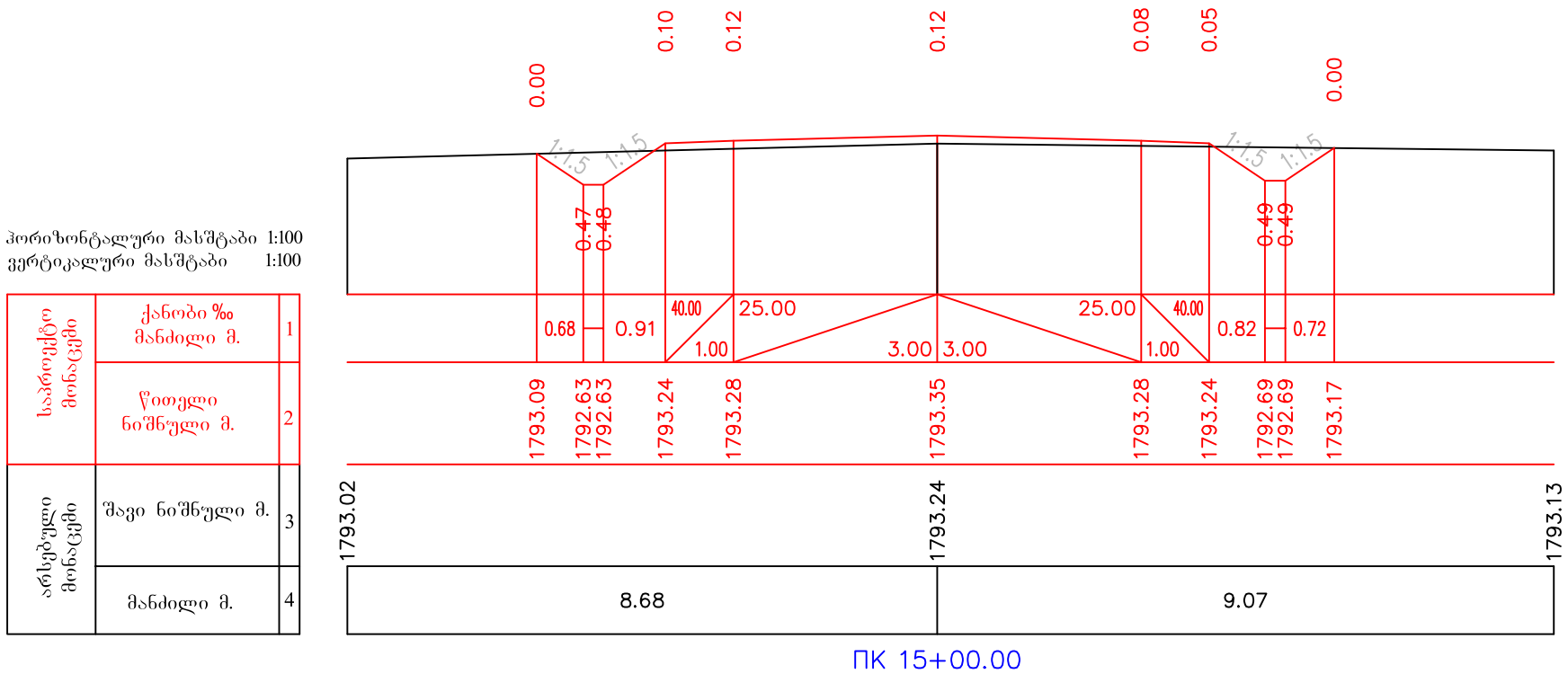

ПК 15+00.00

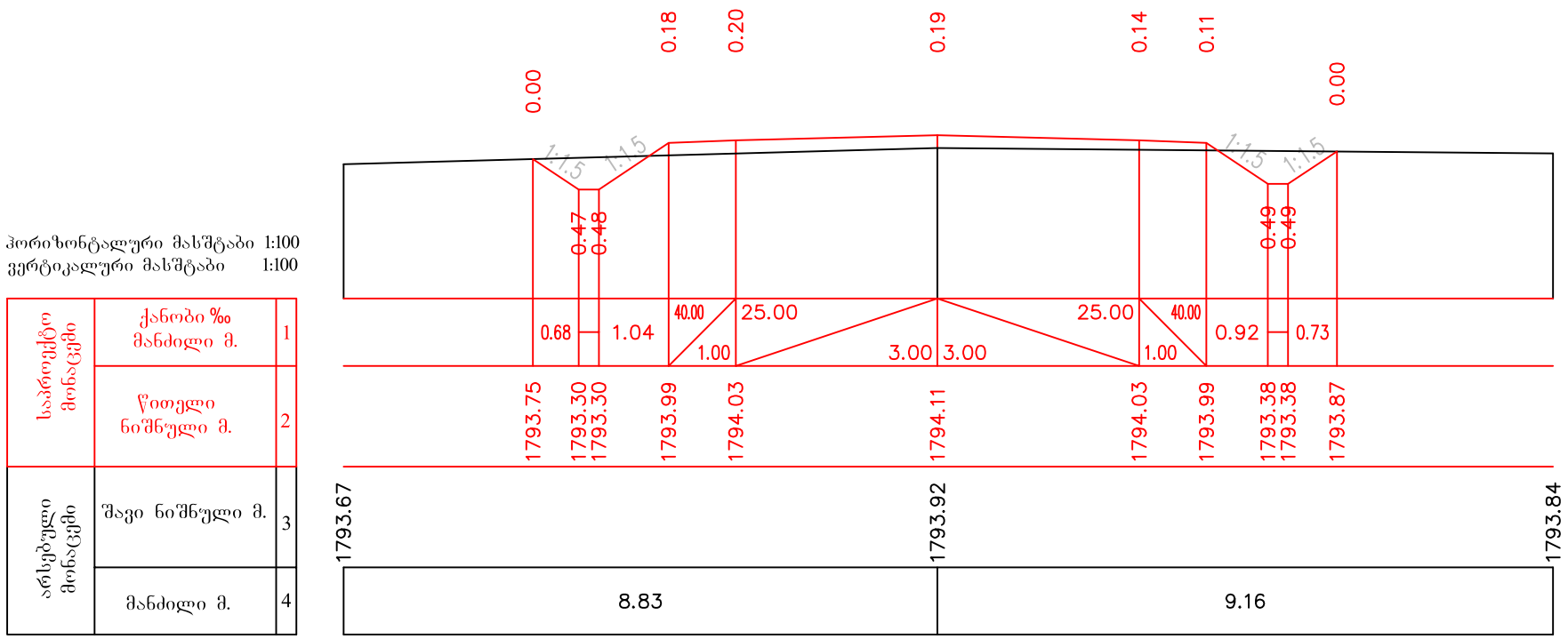

ПК 15+25.00

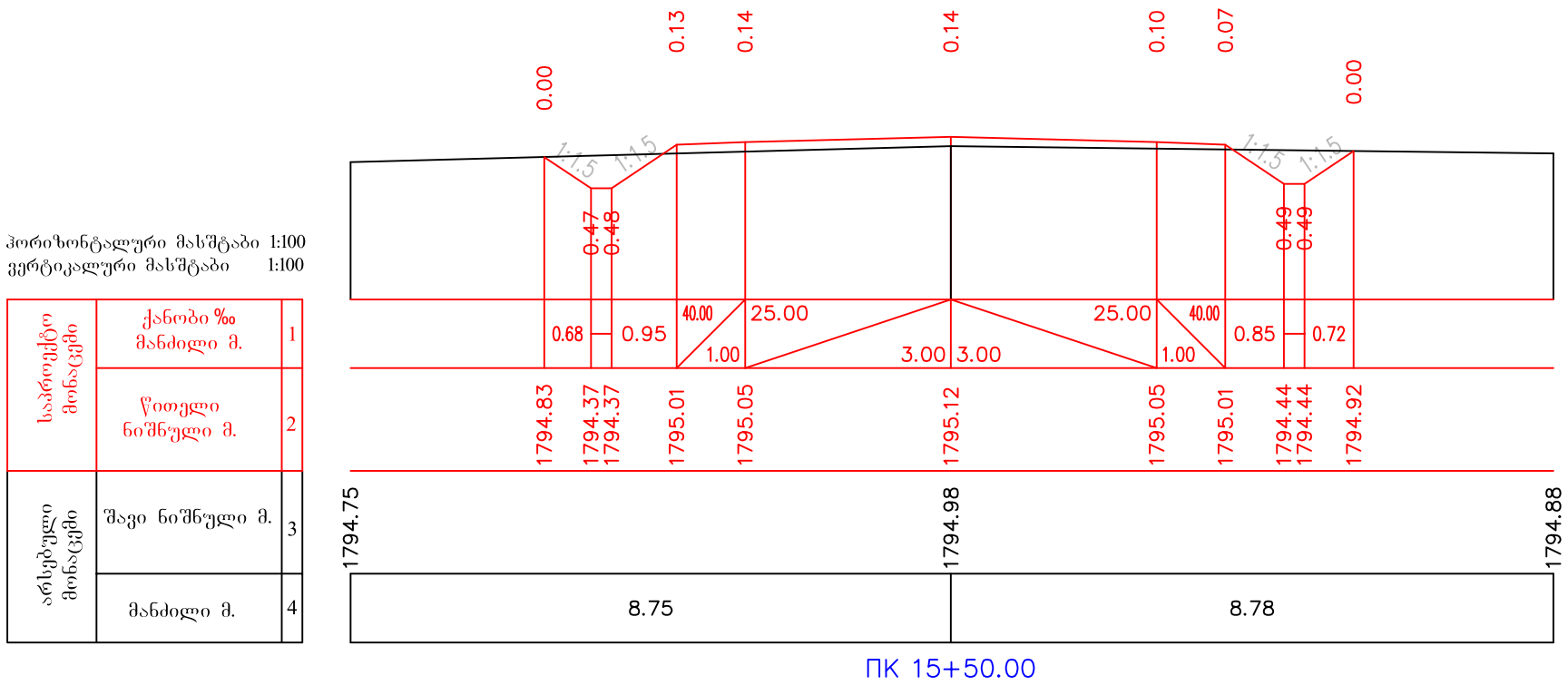

ПК 15+50.00

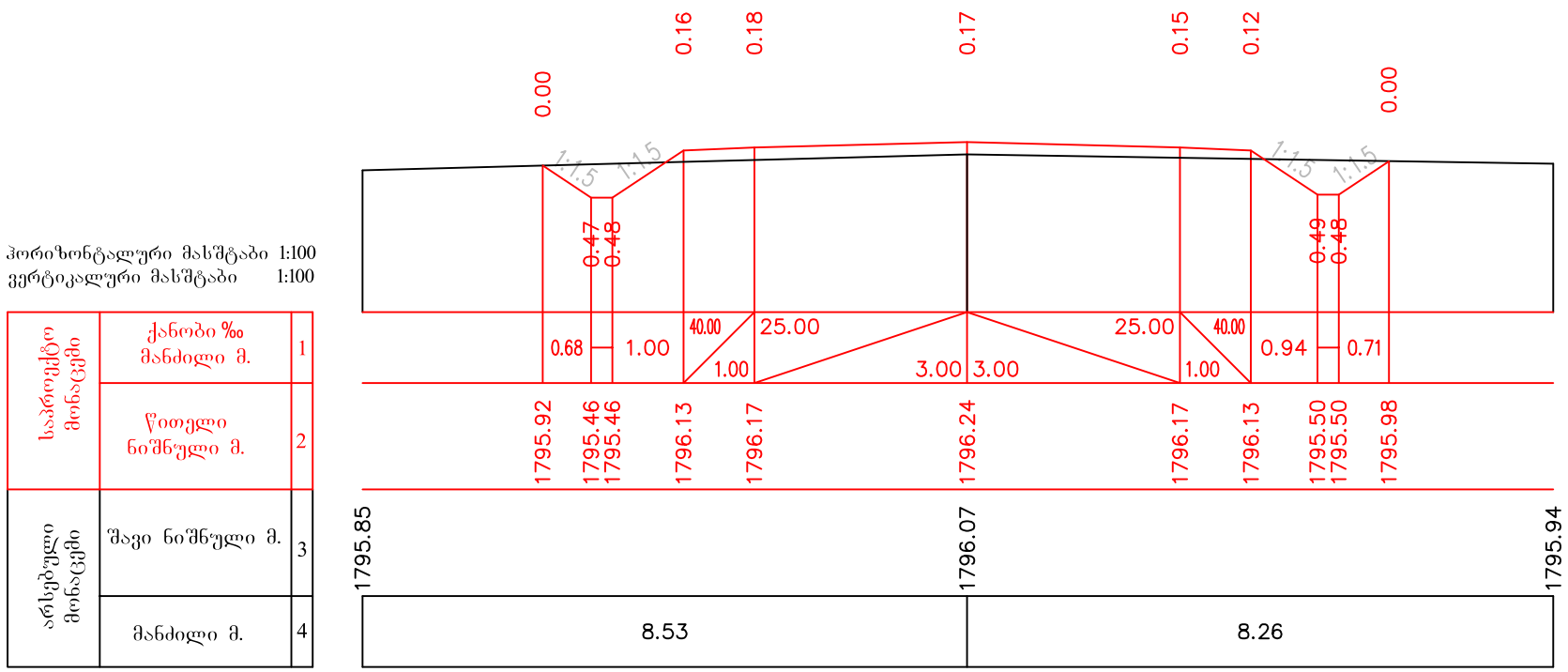

ПК 15+75.00

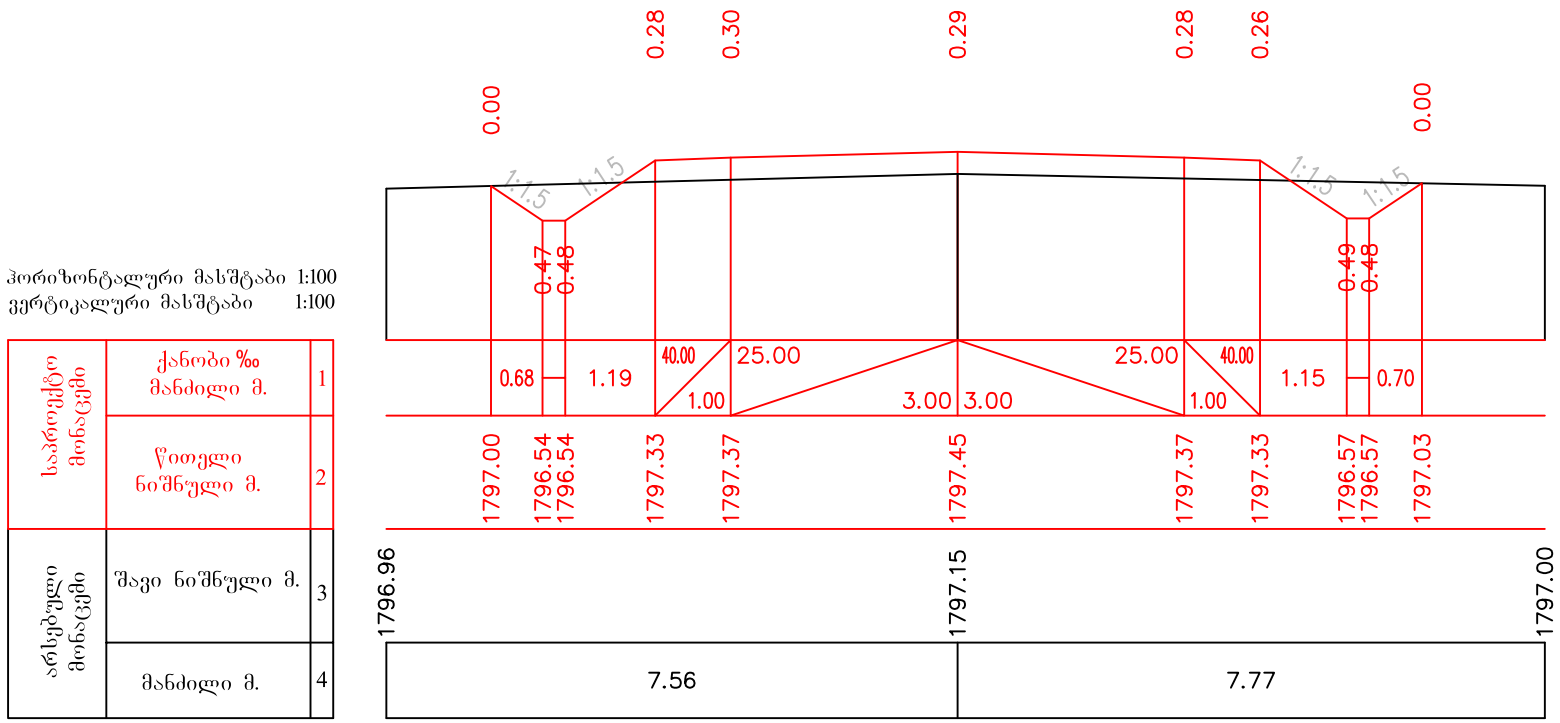

ПК 16+00.00

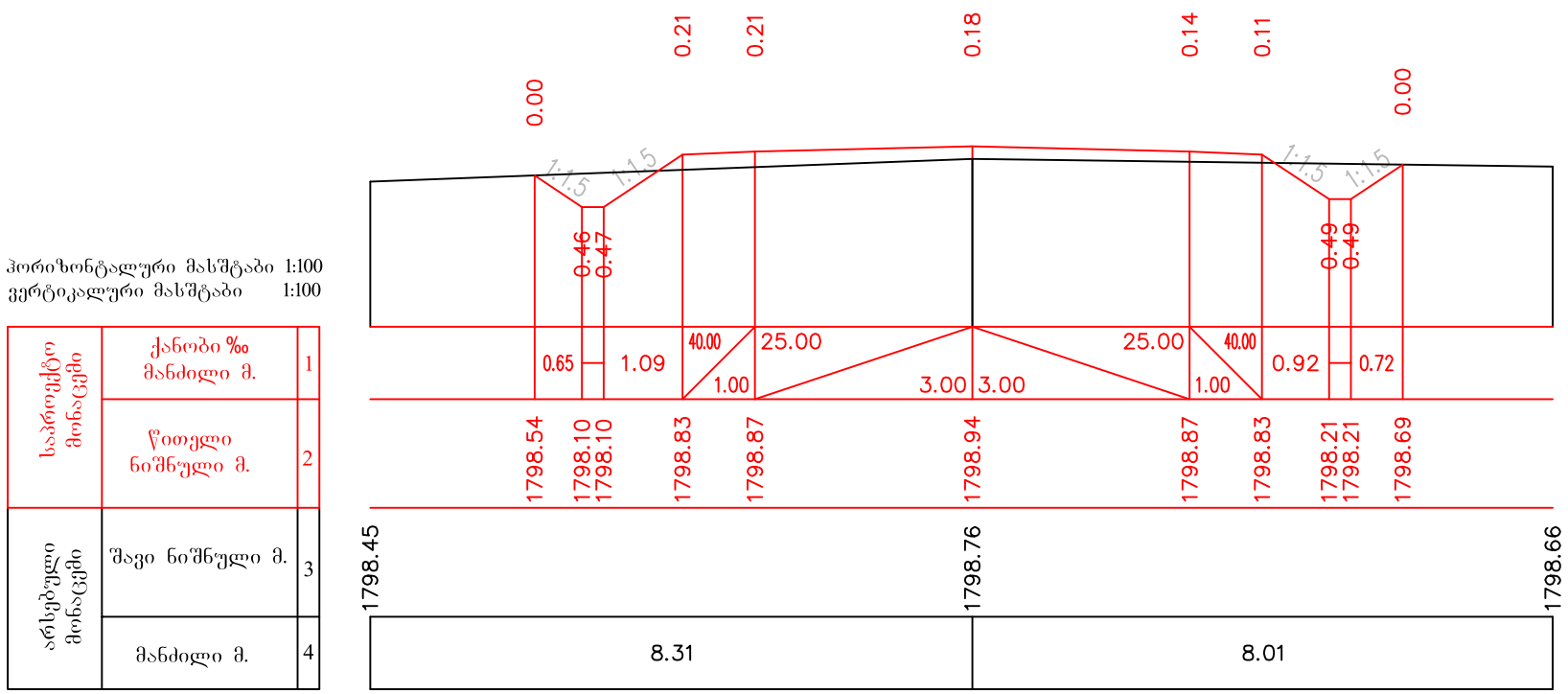

ПК 16+25.00

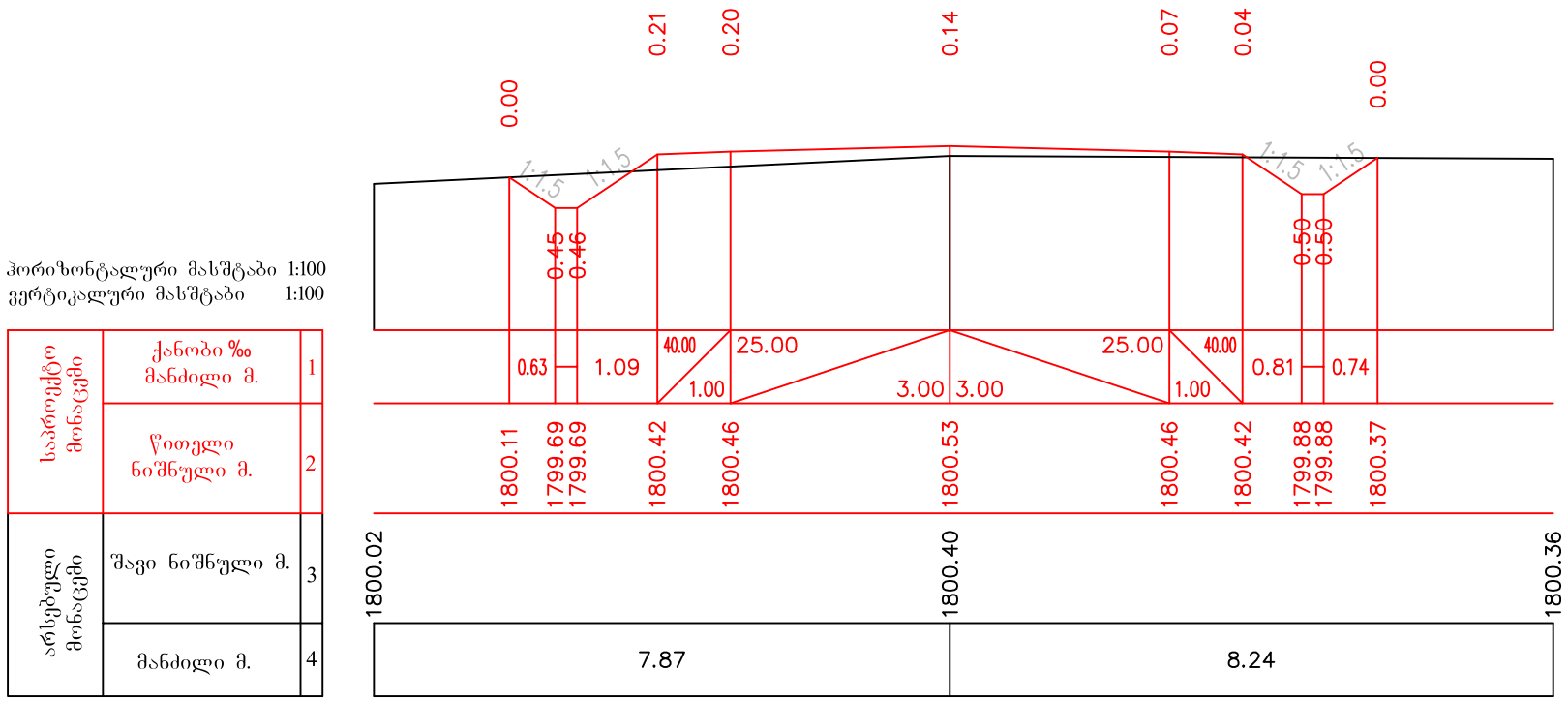

ჰორიზონტალური მასშტაბი 1:100
ვერტიკალური მასშტაბი 1:100

საპროექტო მონაცემი	ქანობი ‰ მანძილი მ.	1
	წითელი ნიშნული მ.	2
არსებული მონაცემი	შავი ნიშნული მ.	3
	მანძილი მ.	4

ПК 16+50.00

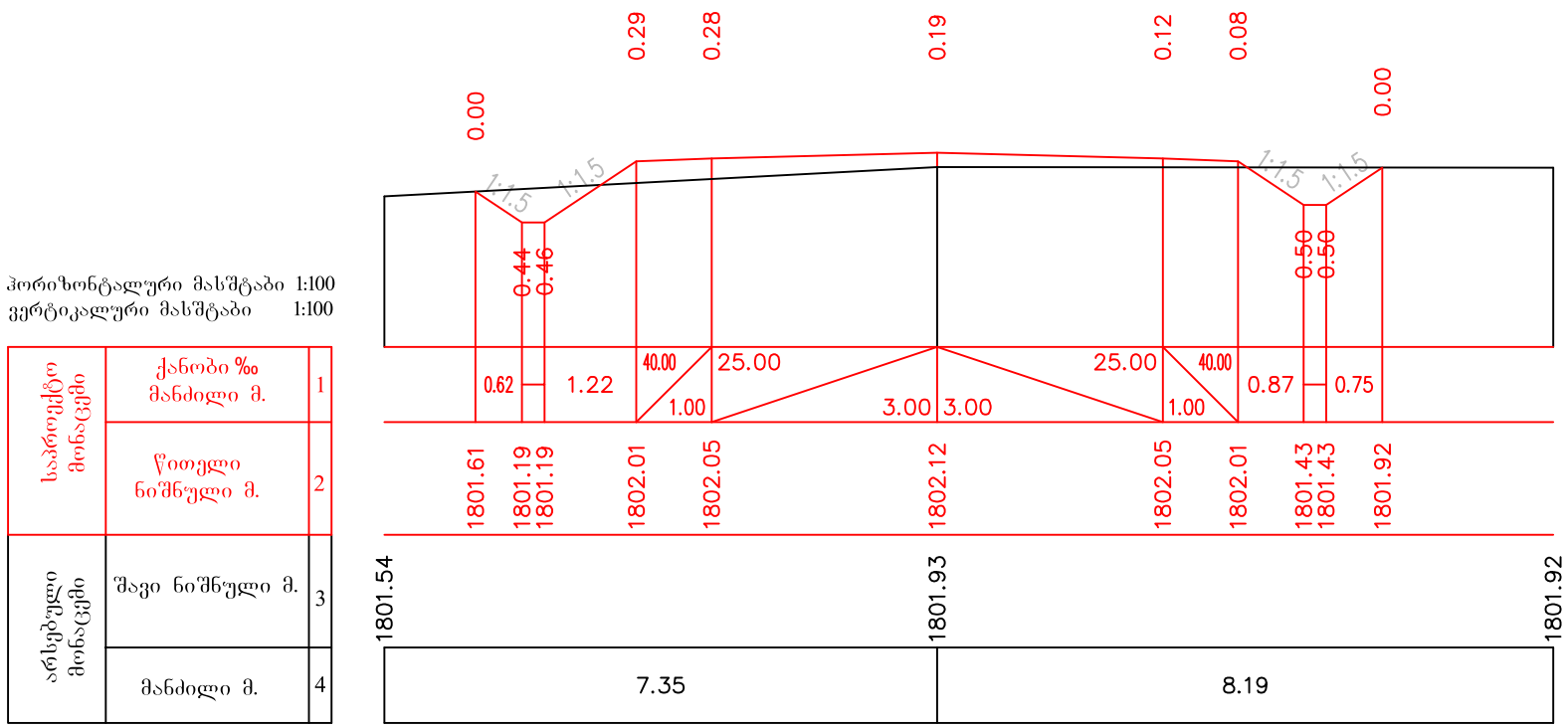

ჰორიზონტალური მასშტაბი 1:100
ვერტიკალური მასშტაბი 1:100

საპროექტო მონაცემი	ქანობი ‰ მანძილი მ.	1
	წითელი ნიშნული მ.	2
არსებული მონაცემი	შავი ნიშნული მ.	3
	მანძილი მ.	4

ПК 16+75.00

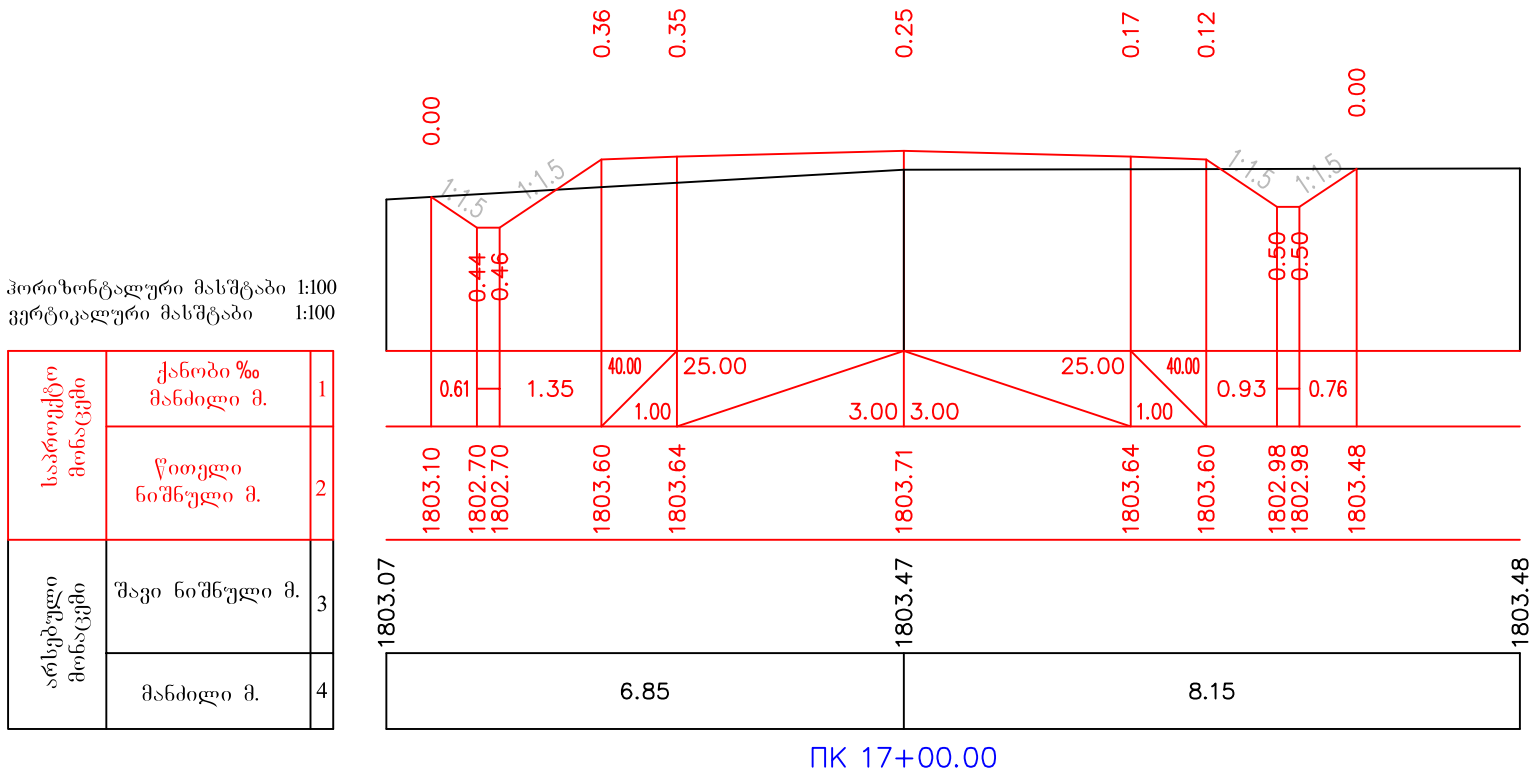

ПК 17+00.00

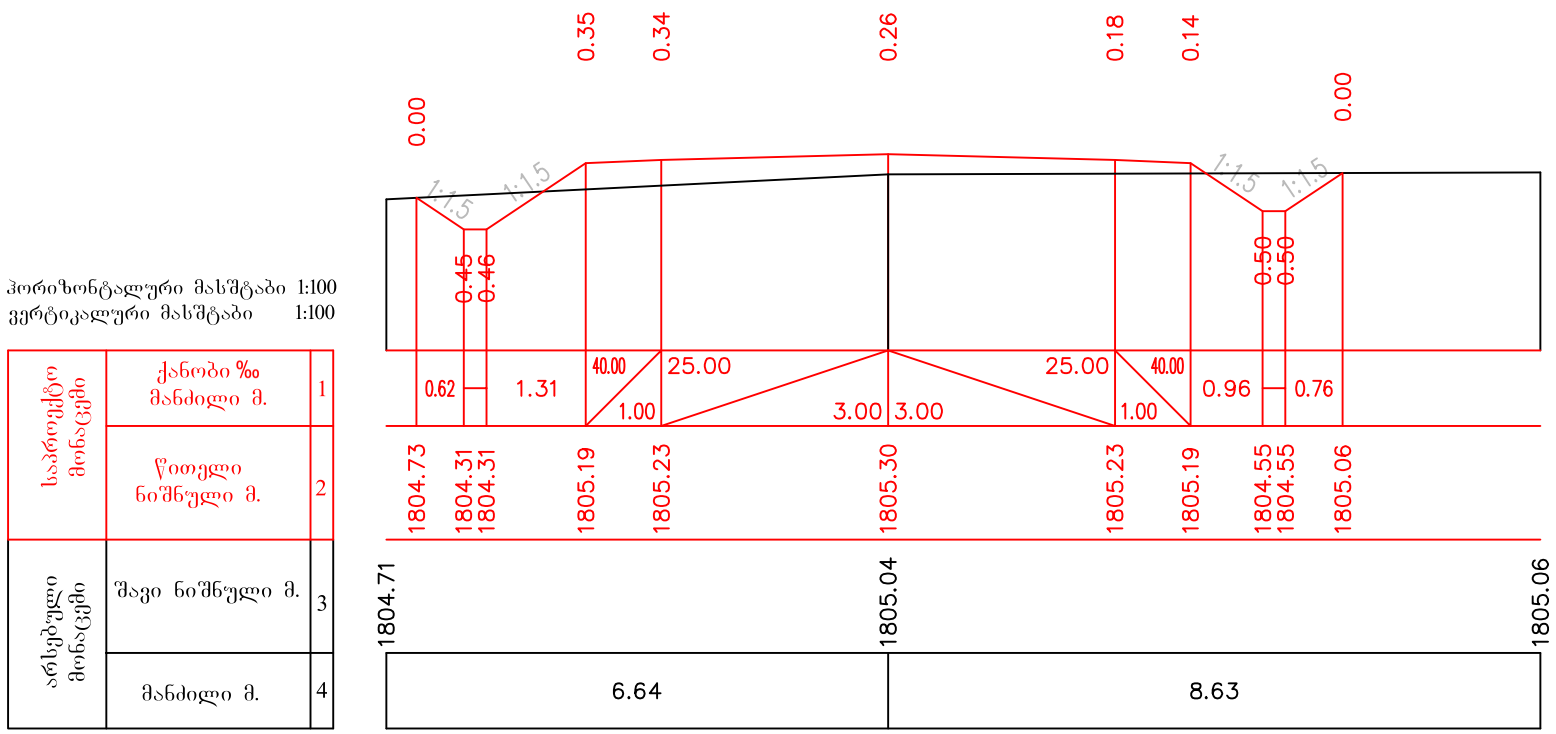

ПК 17+25.00