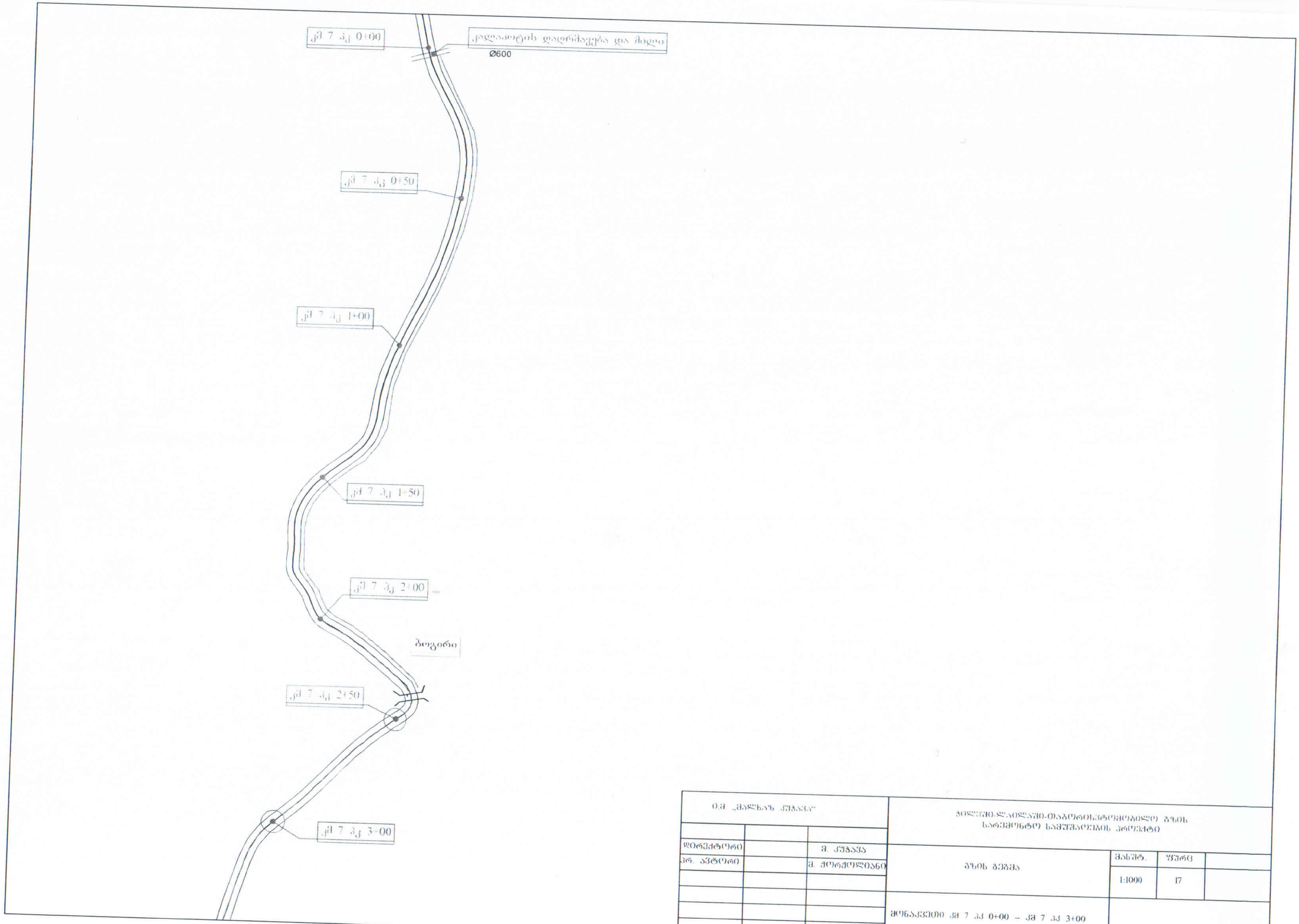

ი.მ. „მალხაზ კუბალა“			ყილეფაი-ლაილაში-თაბორისტოფოლი გზის სარეაბილიტაციო სამშენებლო პროექტი			
დირექტორი		მ. კუბალა				
გრ. პატრონი		მ. ჭორჭოლიანი	გზის გეგმა	მასშტ.	ფურცელი	
				1:1000	17	
			მონაკვეთი კმ 7 პკ 0+00 – კმ 7 პკ 3+00			

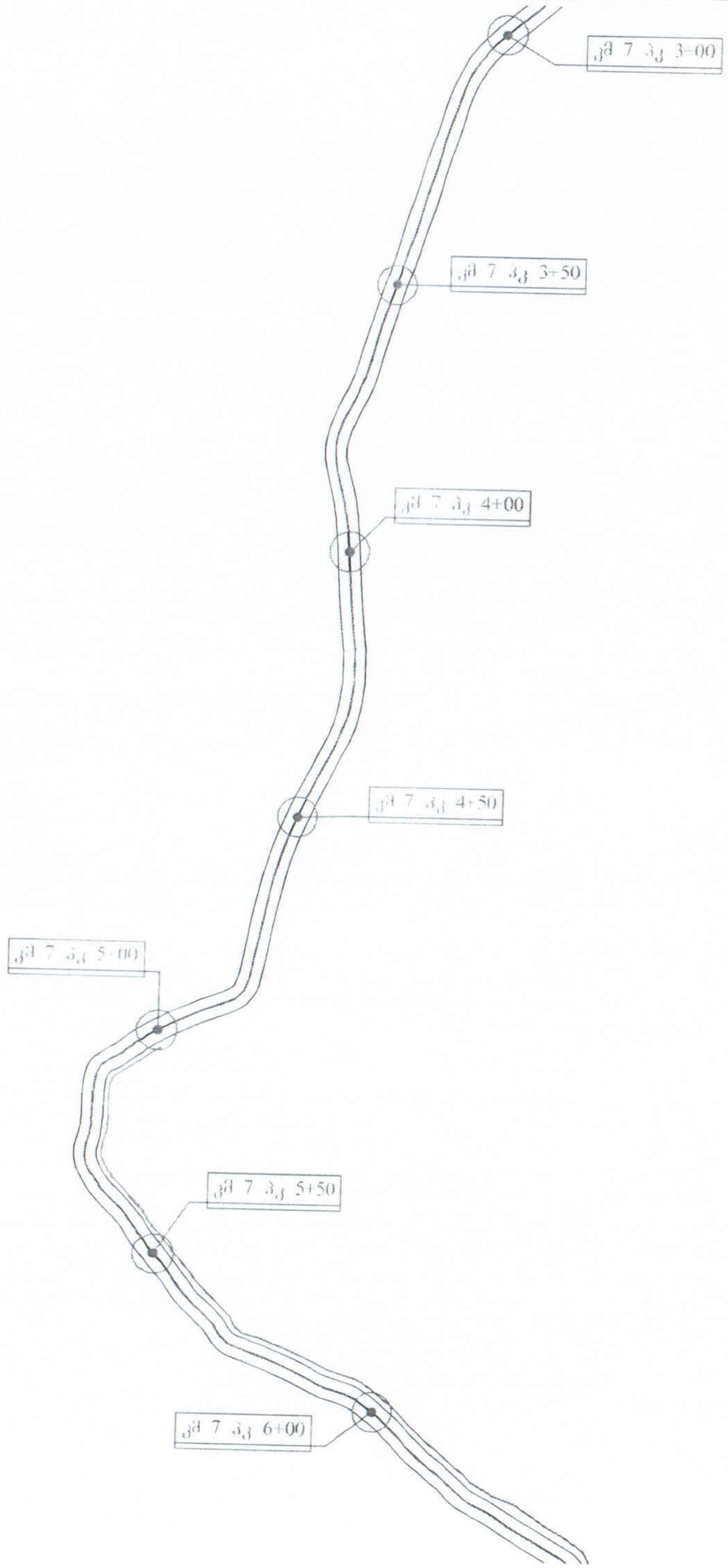

ი.მ. „მაღლიის კუმპანია"			ბათუმი-ფოთი-ანაკლია-ლაზიკა-ზემო ბაღდათი-ცაგერი-ამბროლაურ-ონ-ცაგერ-ონ-ამბროლაურ-ონ-ზემო ბაღდათ-ლაზიკა-ანაკლია-ფოთი-ბათუმის ავტომობილთა მოძრაობის ინტენსივობის პროექტი			
დირექტორი		მ. კუმპანია	გზის გეგმა	მასშტ.	ფურცელი	
პრ. ავტორი		მ. ჟორჟოლიანი		1:1000	18	
			მონაკვეთი კმ 7 პკ 3+00 -- კმ 7 პკ 6+00			

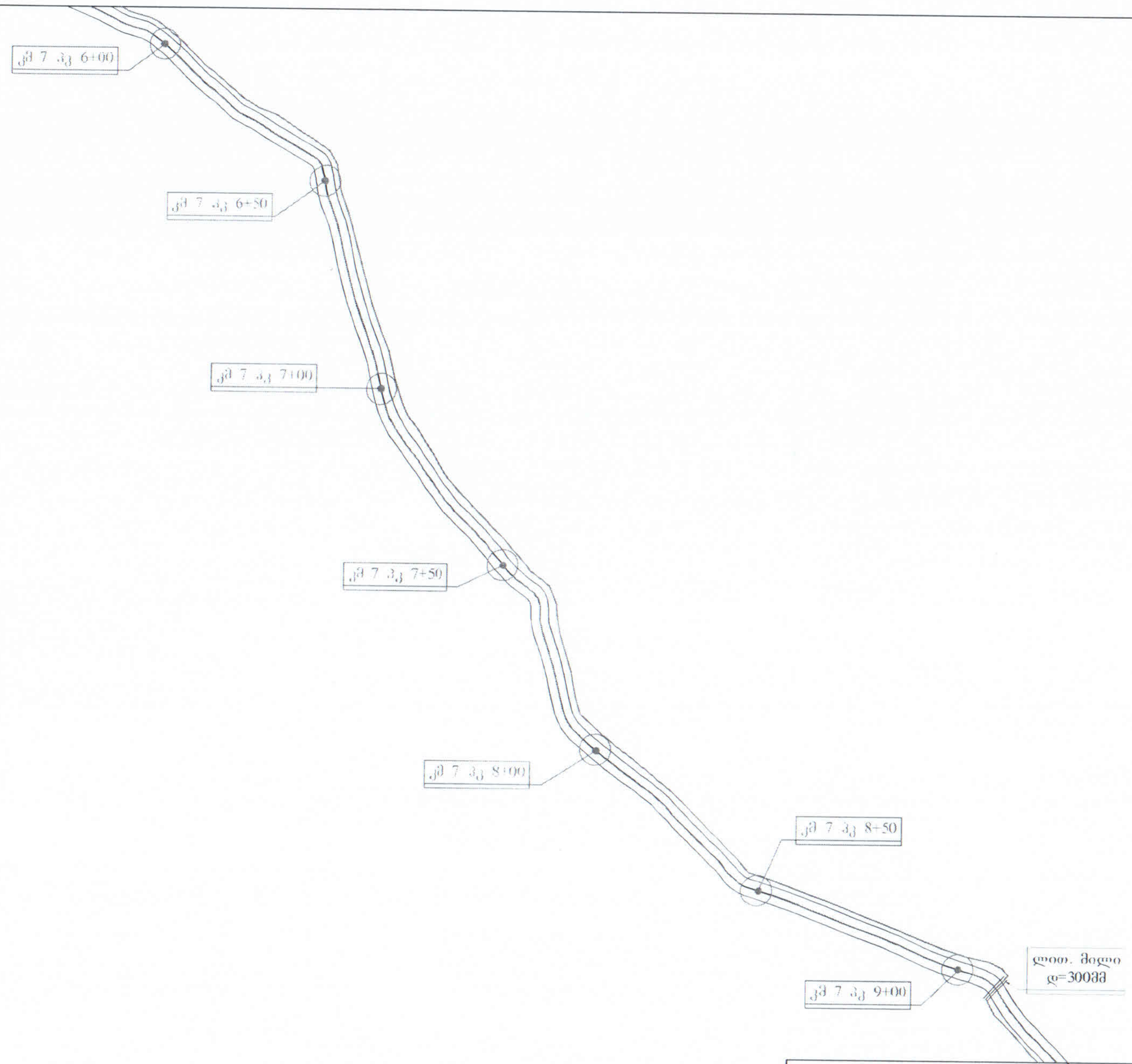

ი.მ. „მაღლიან კუჭავა"			ბილრევი-ლაიდლაში-ოსაგორისკოშეთბილი გზის სარემონტო სამუშაოების პროექტი			
დირექტორი		მ. კუჭავა	გზის გეგმა	მასშტ.	ფურცი	
პრ. ავტორი		მ. ქორქოლიანი		1:1000	19	
			მონაკვეთი ემ 7 ვკ 6+00 -- ემ 7 ვკ 9+00			

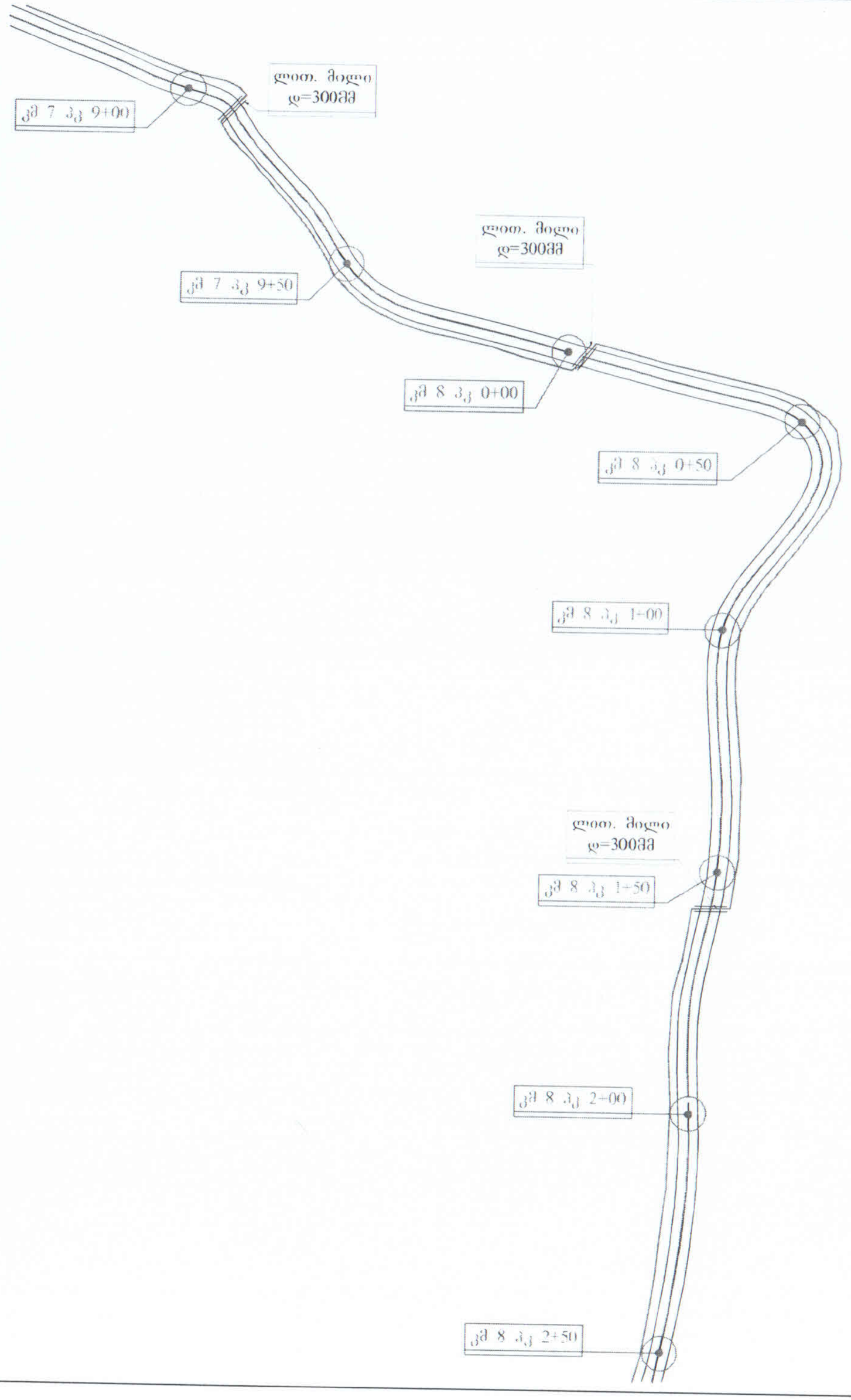

ი.მ. „მაღლაზ კუჯავა“			ჯილეფი-ლაილაში-თაბორისტომბილი გზის სარეაბილიტაციო სამუშაოების პროექტი		
დირექტორი		მ. კუჯავა	გზის გეგმა	მასშტ.	ფურცელი
პრ. აუტორი		მ. ჟორჟოლიანი		1:1000	20
			მონაკვეთი კმ 7 პკ 9+00 – კმ 8 პკ 2+50		

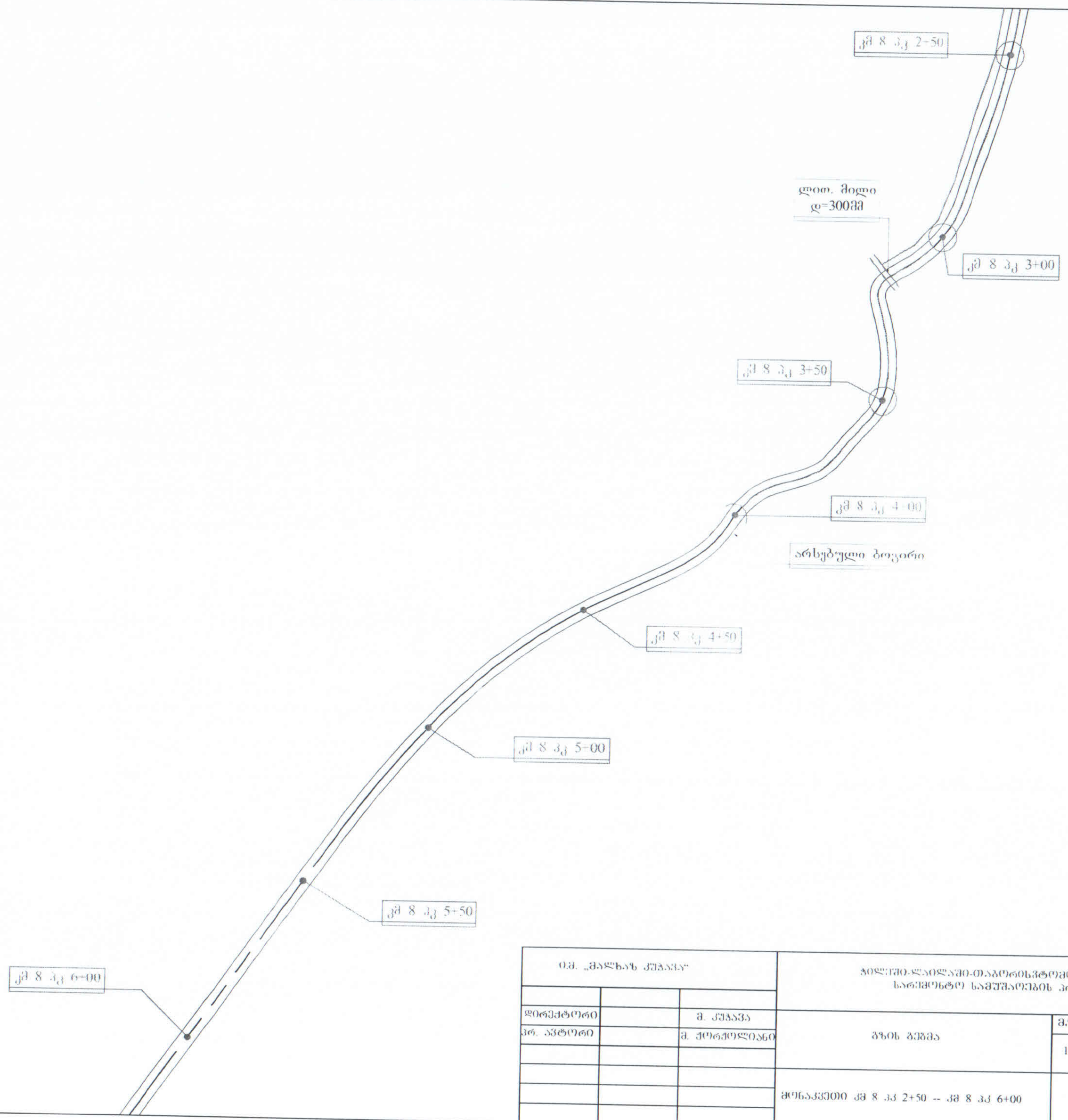

ი.მ. „მაღლაზ კუმაკა"			ჯილაჩიო-ლაილაში-თაბორისუბნიმიებილი გზის სარეაბილიტაციო სამუშაოების პროექტი		
დირექტორი		მ. კუმაკა	გზის გეგმა	მასშტ.	ფურცელი
პრ. აქტორი		მ. ქორქოლიანი		1:1000	21
			მონაკვეთი კმ 8 პკ 2+50 -- კმ 8 პკ 6+00		

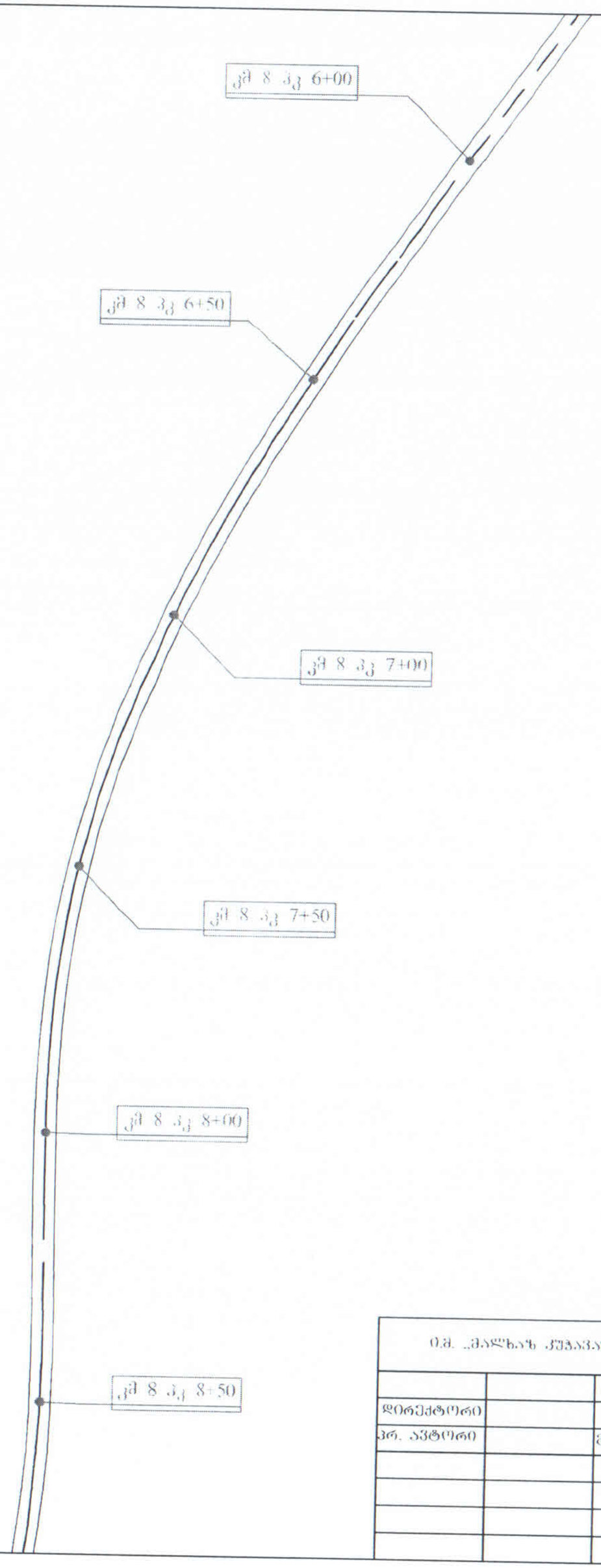

ი.მ. „მალხაზ კუბანავა“			ბილეშიო-ლაილაშიო-თაბაოროსკომთიანი გზის ხარისხიანი სამშენებლო პროექტი		
დირექტორი		მ. კუბანავა	გზის გეგმა	მასშტ.	ფურცელი
კრ. ავტორი		მ. ჭორჭოლიანი		1:1000	22
			მონაკვეთი კმ 8 პკ 6+00 – კმ 8 პკ 8+50		

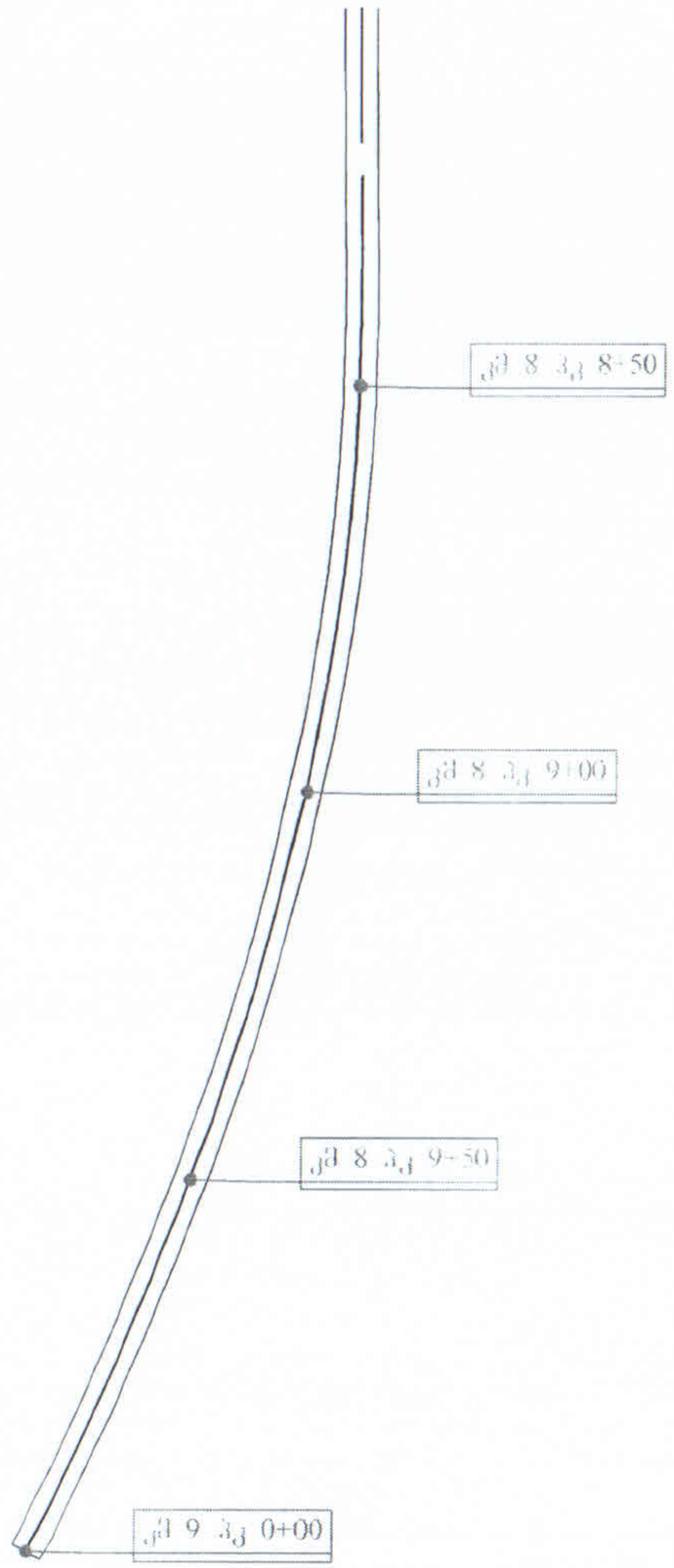

ი.მ „ქალაქის ქუჩები“			ჯილუჭი-ლაილაში-ისაკოვისკოვმეტალი გზის სარეკონსტრუქციო საპროექტო პროექტი			
დირექტორი		მ. ქუჩავა	გზის გეგმა	მასშტ.	ფურცელი	
გრ. ავტორი		მ. ქორქოლიანი		1:1000	23	
			მონაკვეთი კმ 8 პკ 8+50 – კმ 9 პკ 0+00			

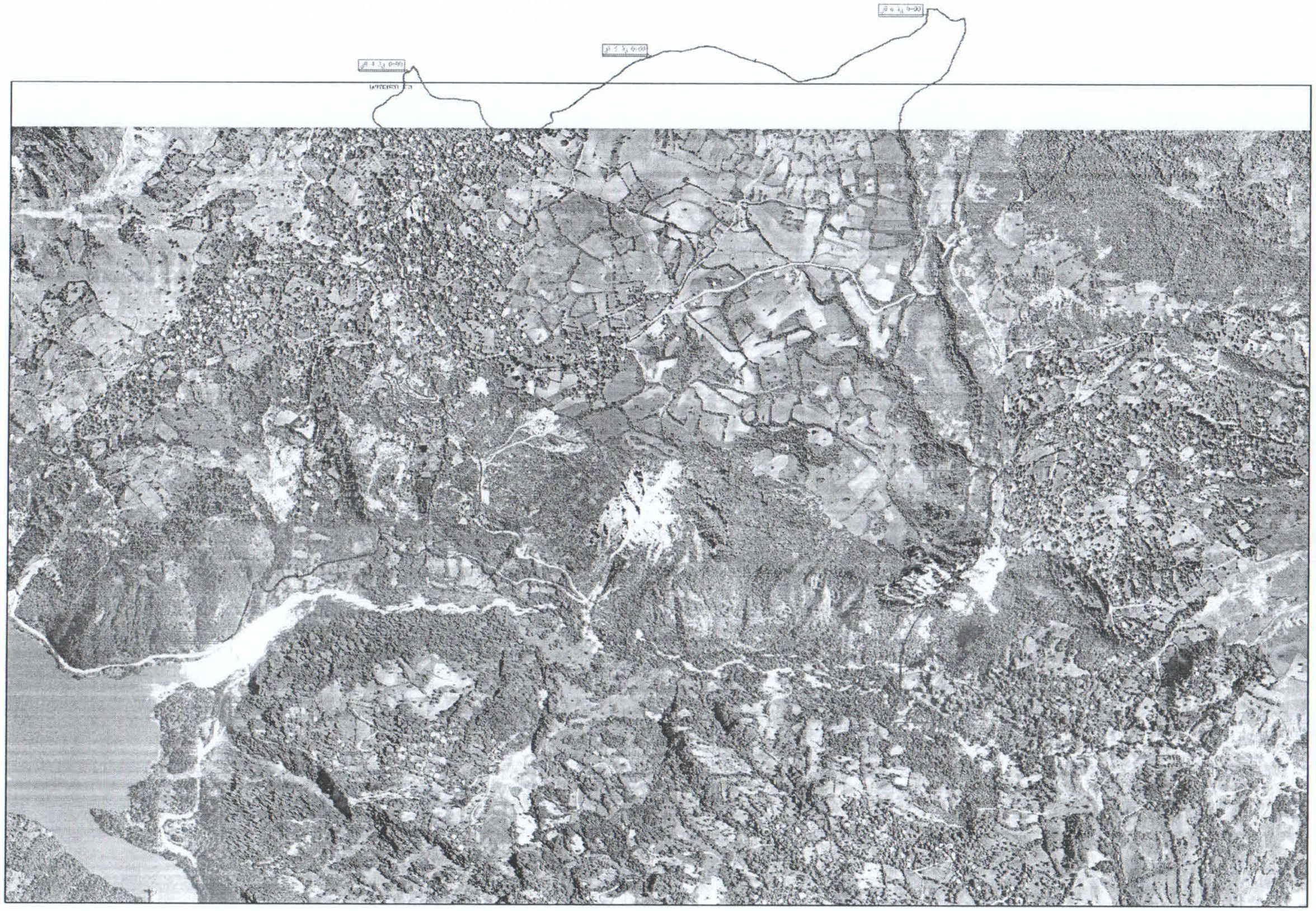

მასშტაბი 1:15,000

ი.მ. „მალხაზ კუბანავ"			ჯილიმი-ლაილაში-ოსაბერისტოემბილი გზის სარეაბილიტაციო სამშენებლო პროექტი			
დირექტორი		მ. კუბანავა	გენგეგმა	მასშტ.	ფურცი	
პრ. ავტორი		მ. ჟორჟოლიანი		1:5000		

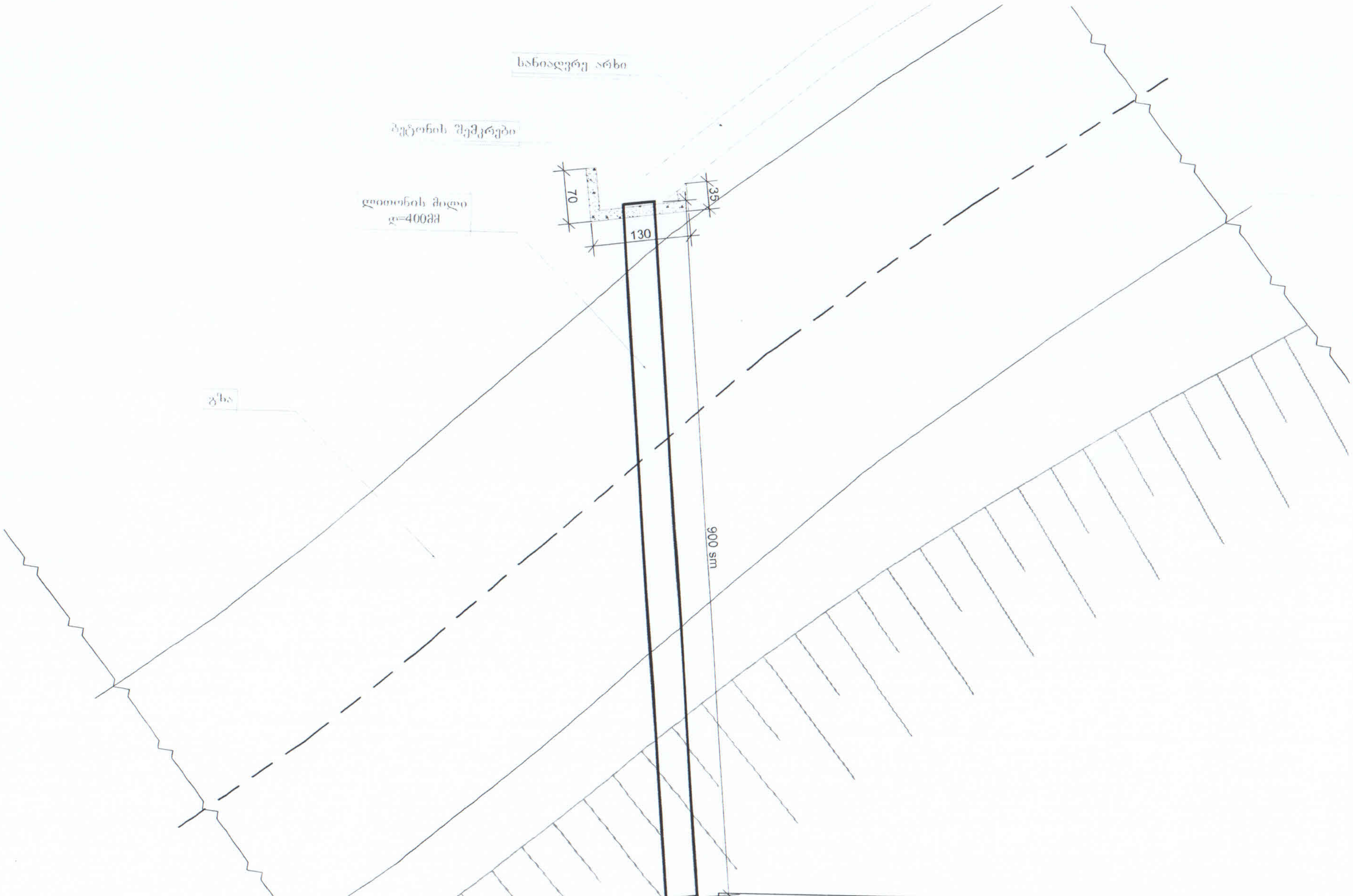

0.მ „ მალხაზ კუჭავა"			ჯილაურ-ლაილაშო-ოსაგრისტომაღილი გზის სარემონტო სამუშაოების პროექტი			
დირექტორი		მ. კუჭავა				
არ. ავტორი		მ. ქორქოლიანი	წყლის გადამგდები მილის მოწყობის სქემატური ნახაზი	მასშტ.	წერა	

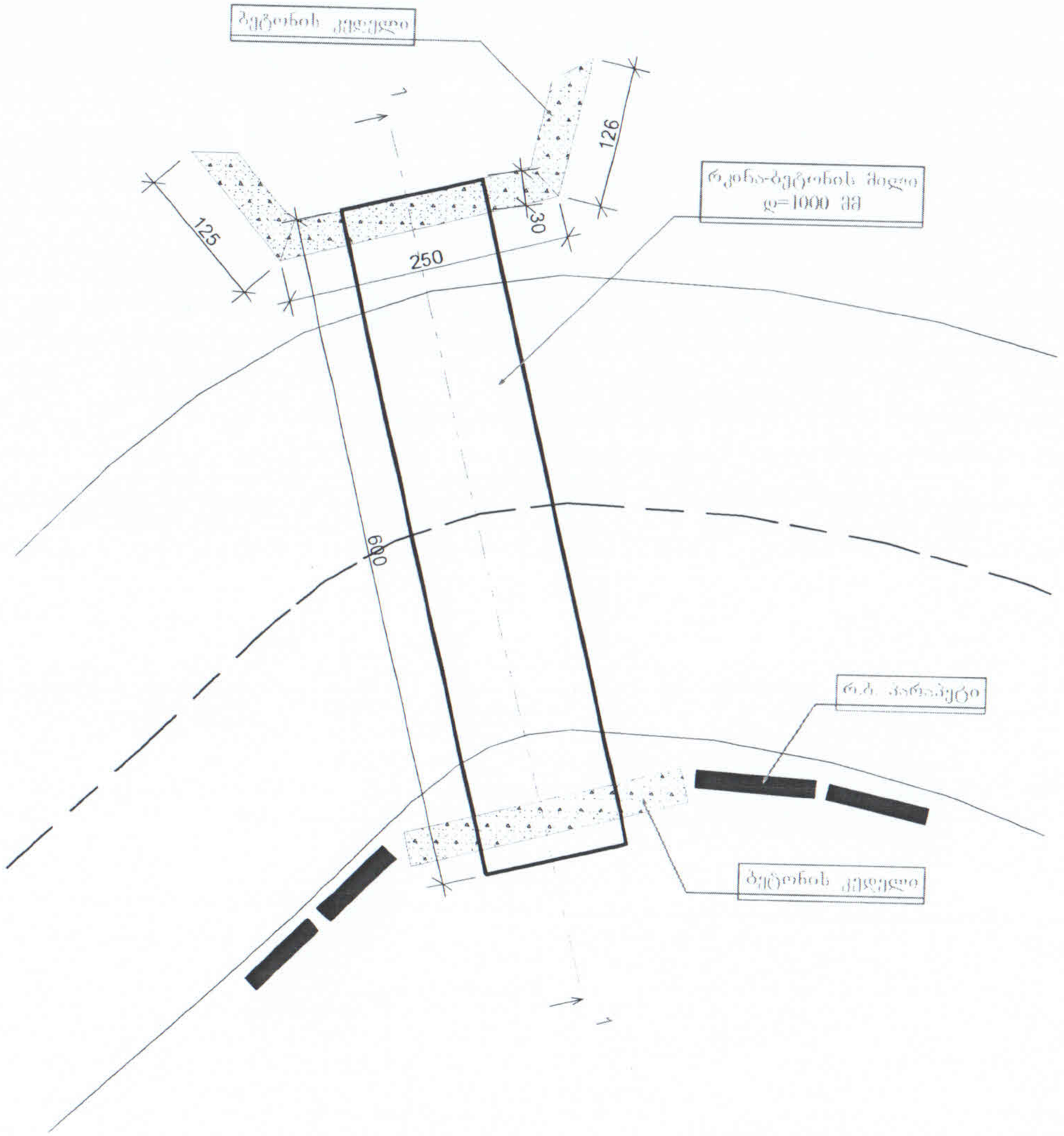

ი.მ. „მალხაზ კუბალავა"			ჯილეფი-ლაიდლაში-ოსაბერისეფოეფიგზილ გზის სარეფონტო სამუშაოების პროექტი			
დირექტორი		მ. კუბალავა	ხელოვნური კონსტრუქცია კმ 0 პკ 2+50 ზე	მასშტ.	წერტ	
პრ. ავტორი		მ. ჟორჟოლიანი		1:50		
			ხაქმაბეური გეგმა			

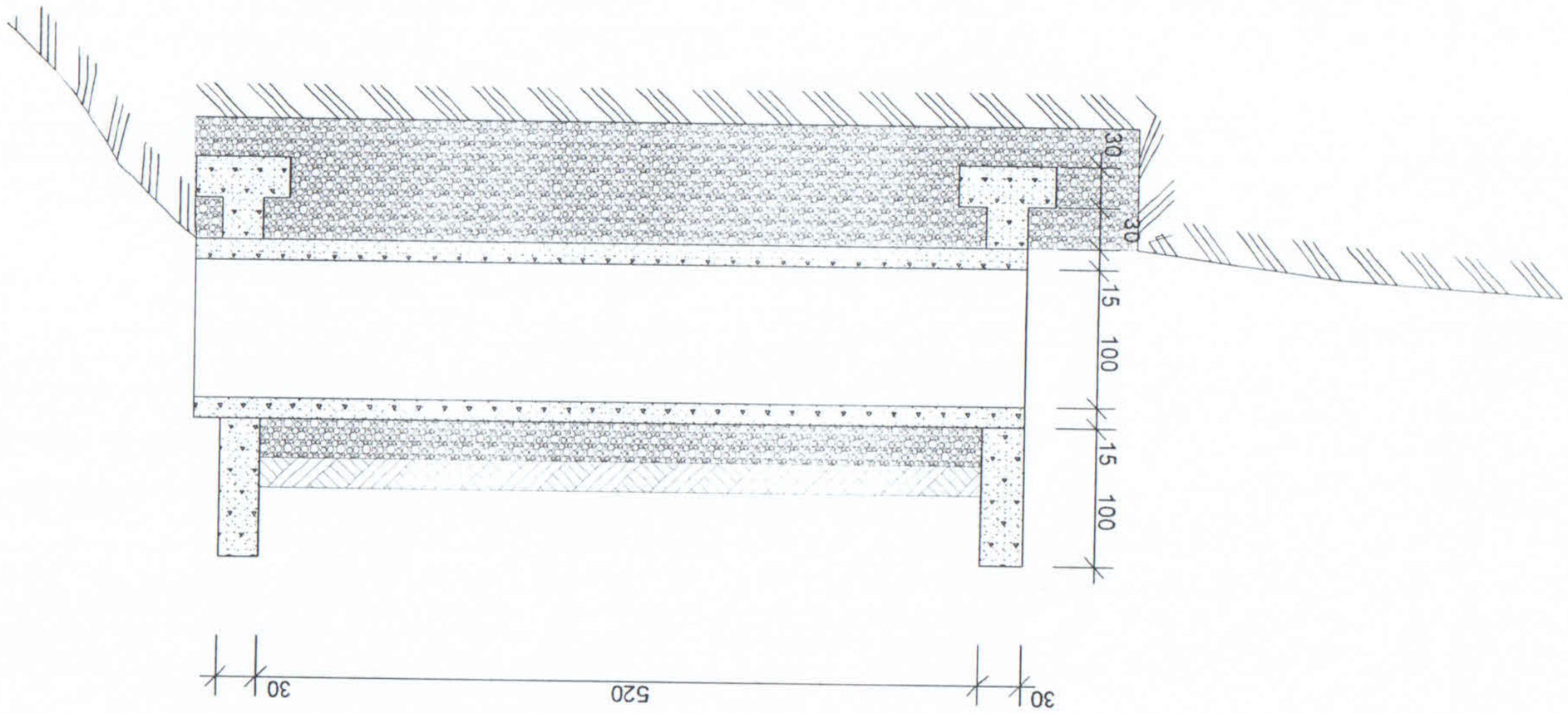

ᲛᲘᲜᲘᲭᲘᲡ ᲓᲐᲜᲘᲨᲜᲣᲚᲘ		
ᲒᲝᲜᲭᲠᲘᲢᲔᲚᲘ	Გ. ᲯᲘᲯᲘᲨᲕᲘᲚᲘ	
ᲯᲐᲜᲗᲣᲩᲘᲐ ᲨᲐᲠᲕᲐᲜᲘᲫᲔ	Გ. ᲯᲝᲯᲝᲜᲐᲫᲔ	

ᲐᲠᲥᲘᲢᲔᲥᲢᲣᲠᲘ ᲜᲐᲬᲘᲚᲘ
ᲚᲐᲜᲩᲮᲣᲗᲘᲡ ᲛᲣᲜᲘᲪᲘ�პᲐᲚᲘᲢᲔᲢᲘᲡ ᲐᲓᲛᲘᲜᲘᲡᲢᲠᲐᲪᲘᲐ

ᲠᲔᲙᲚᲐᲛᲘᲡ ᲢᲘ�პᲘ		
ᲛᲝᲓᲣᲚᲘ ᲜᲝᲛᲠᲘᲡ ᲜᲝᲛᲔᲠᲘ	1:50	