

მიწის ნაკვეთის საკადასტრო-აზომებითი ნახაზი

დირექტორი

შემსრულებელი

დამკვეთი

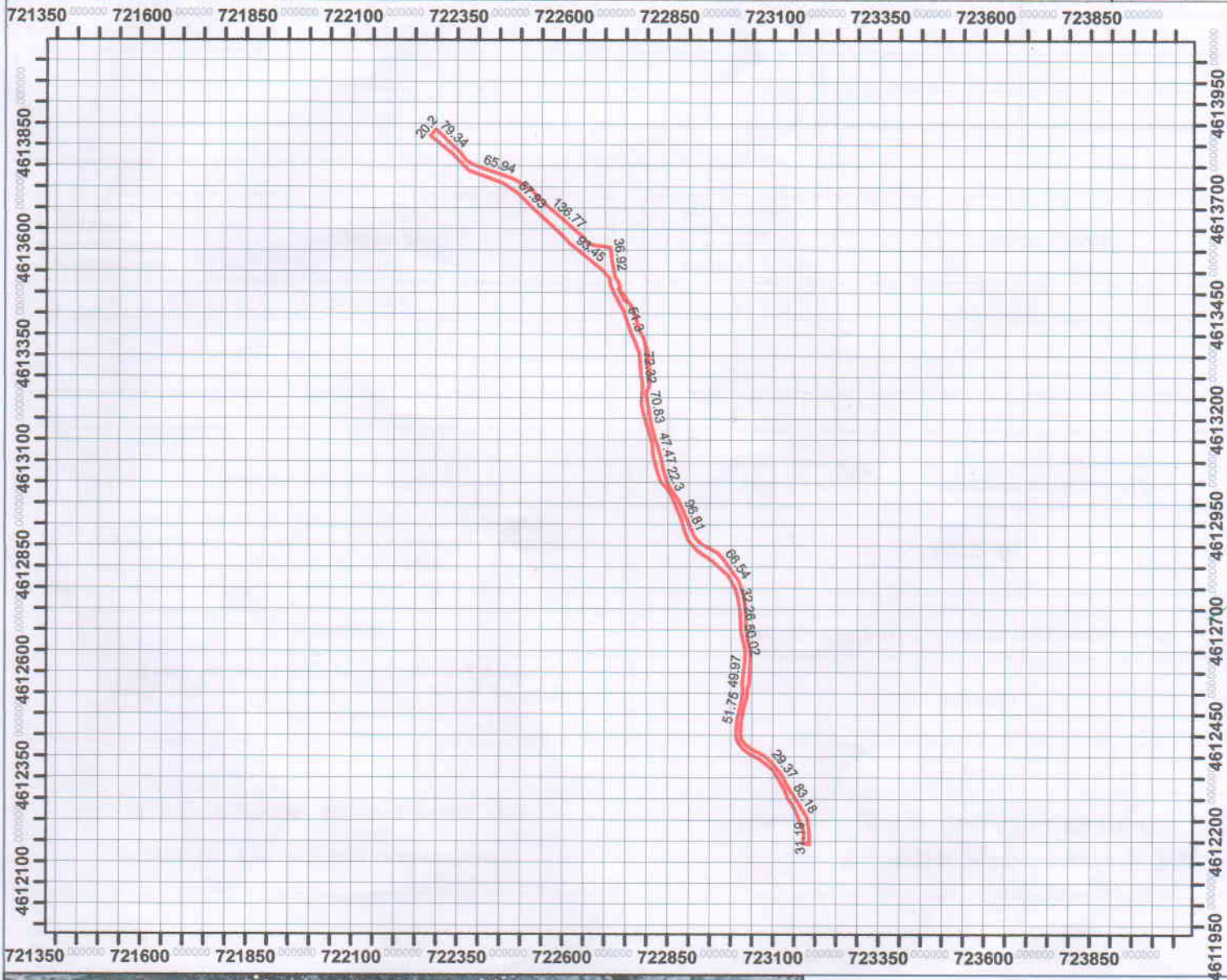
აჭარის ა.რ. მთავრობის საქვეუწყებო დაწესებულება
სააგრომობილო გზებისა და საშენიანო-სასოფლო-სამეურნეო სისტემების მართვის დეპარტამენტი

ქ. ჯინჭარაძე

პ. ცქიფური



1:14,570



ადგილმდებარეობა/მისამართი

ქ. ბათუმი მდ. ბარცხანა

მიწის ნაკვეთის დანიშნულება

არასასოფლო-სამეურნეო

კატეგორია

ინტელექტუალური ქონების ტერიტორია

ფართობი

34828 კვ.მ.

აზომვის თარიღი

20.05.2014

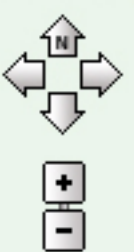
პირობითი ნიშნები

— ნაკვეთის საკადასტრო საზღვარი

▨ შენობა, ნომერი/სართულიანობა

⋯ მშენებარე ნაკვეთი

▨ სერვიტუტი



ძიების ტიპი: საკადასტრო ნაკვეთი

რეგიონი: აჭარა

ზონა: 20

სექტორი: 48

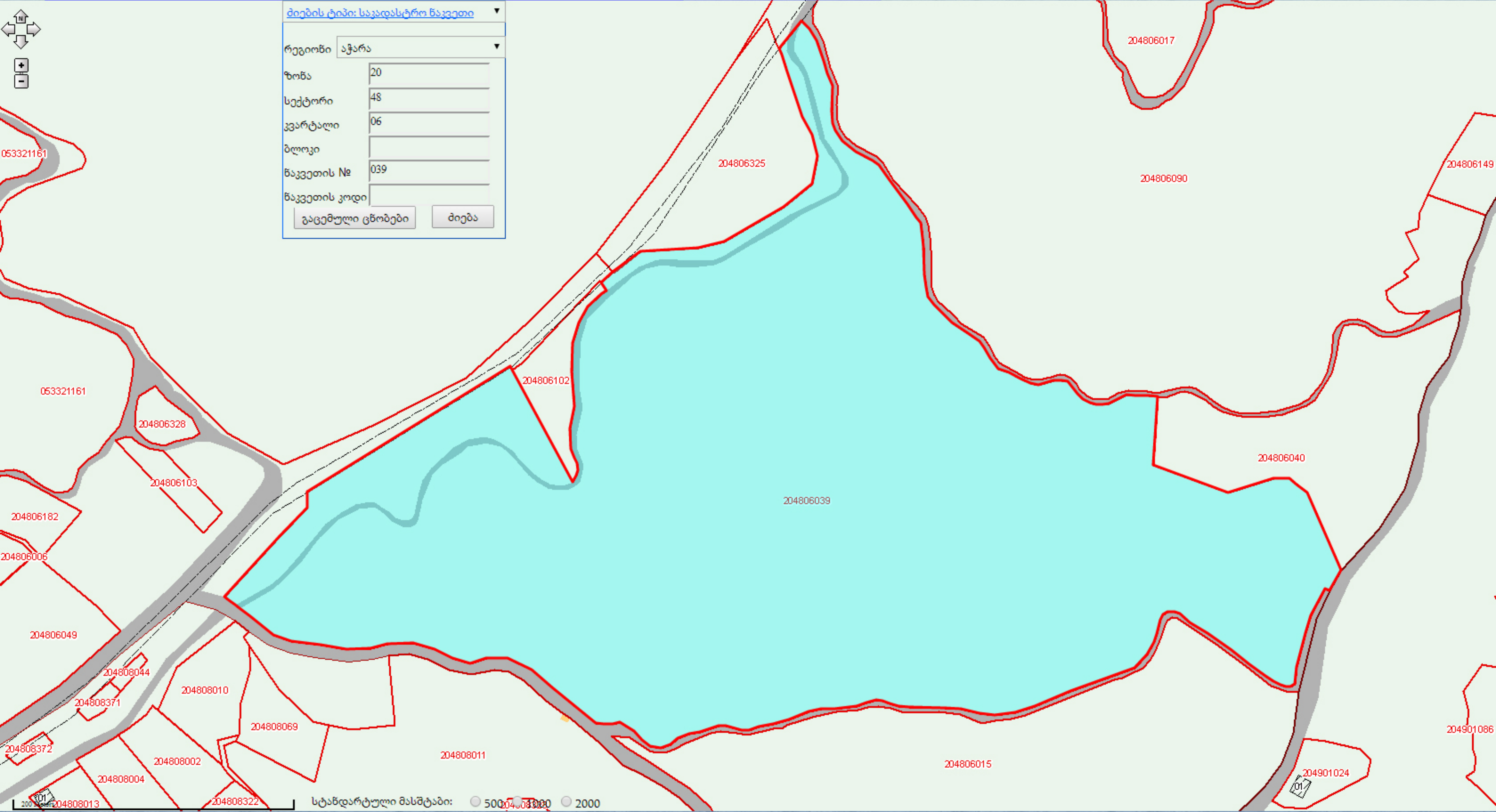
კვარტალი: 06

ბლოკი:

ნაკვეთის №: 039

ნაკვეთის კოდი:

გაცემული ცნობები | ძიება





საკადასტრო კოდი: 204806039

Sakhalvasho

Мцване Концхи

Махинджаури

Shua Makhinjauri

Gantiadi

Kapreshumi

Agara

Korolistavi

Батуми

Kveda Sameba

პირობითი აღნიშვნები

- ზედმეტი გრუნტის შესატანი უბანი
- ზედმეტი გრუნტის ამოღების უბანი
- მარშრუტი