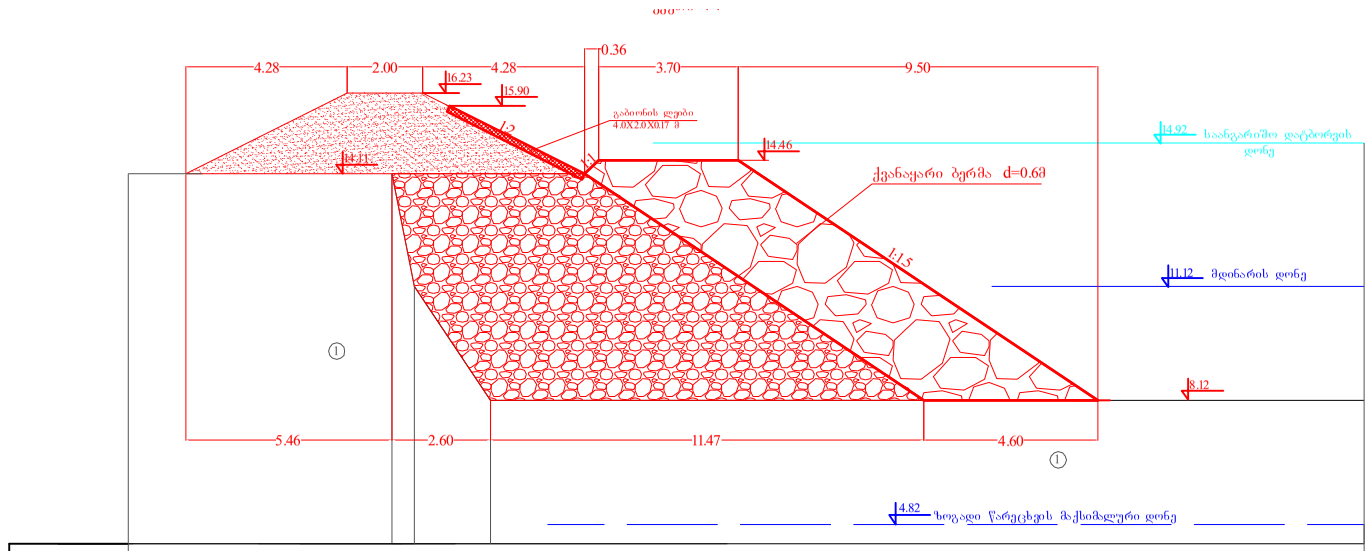


| | | | | | |
|---|---|---|---|---|---|
| მიწის ზედაპირის ნიშნული | 14.11 | 14.11 | 11.12 | 8.12 | |
| მანძილი | 6.97 | 0.6 | 2.0 | | |

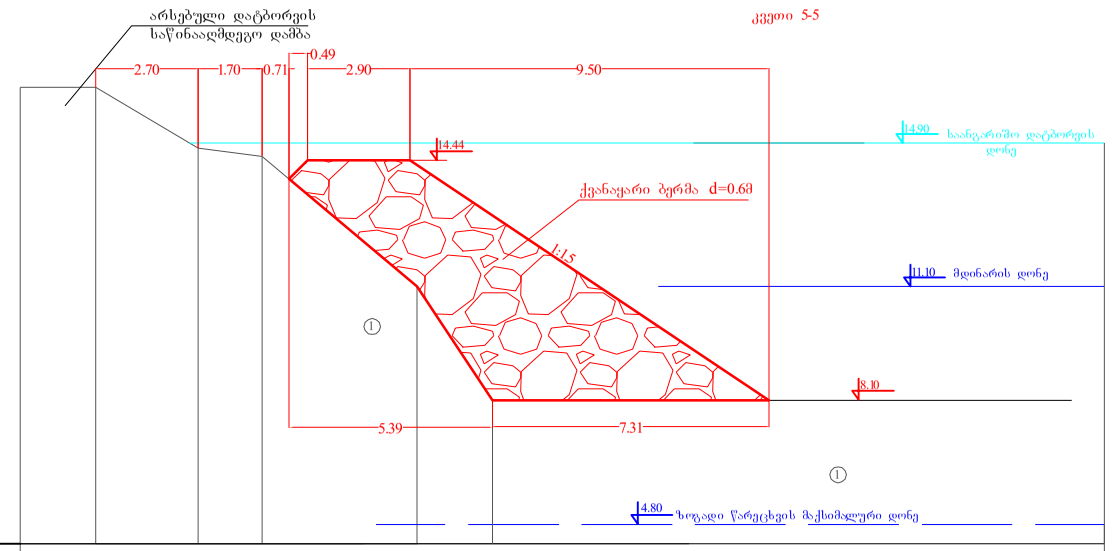


| | | | | | | |
|---|---|---|---|---|---|---|
| მიწის ზედაპირის ნიშნული | 16.37 | 16.37 | 14.76 | 14.55 | 11.10 | 8.10 |
| მანძილი | 2.0 | 2.70 | 1.70 | 4.10 | 1.95 | |

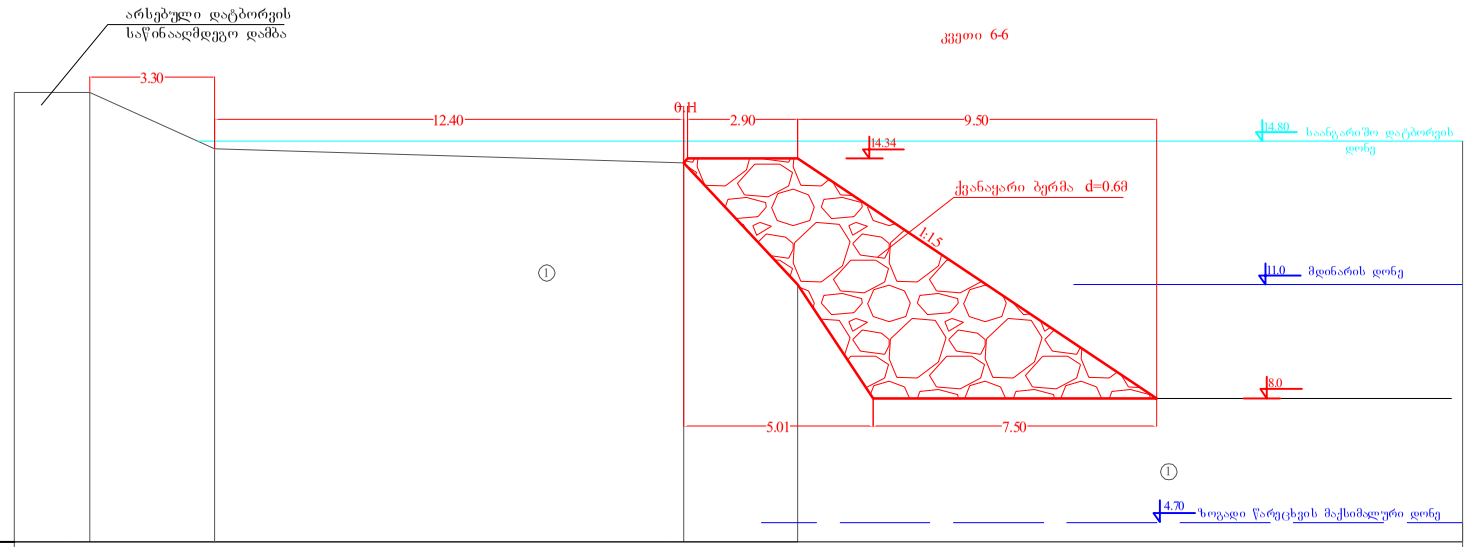


| | | | | | |
|---|---|---|---|---|---|
| მიწის ზედაპირის ნიშნული | 16.09 | 16.09 | 14.59 | 14.23 | 11.00 |
| მანძილი | 2.0 | 3.30 | 12.40 | 3.50 | |

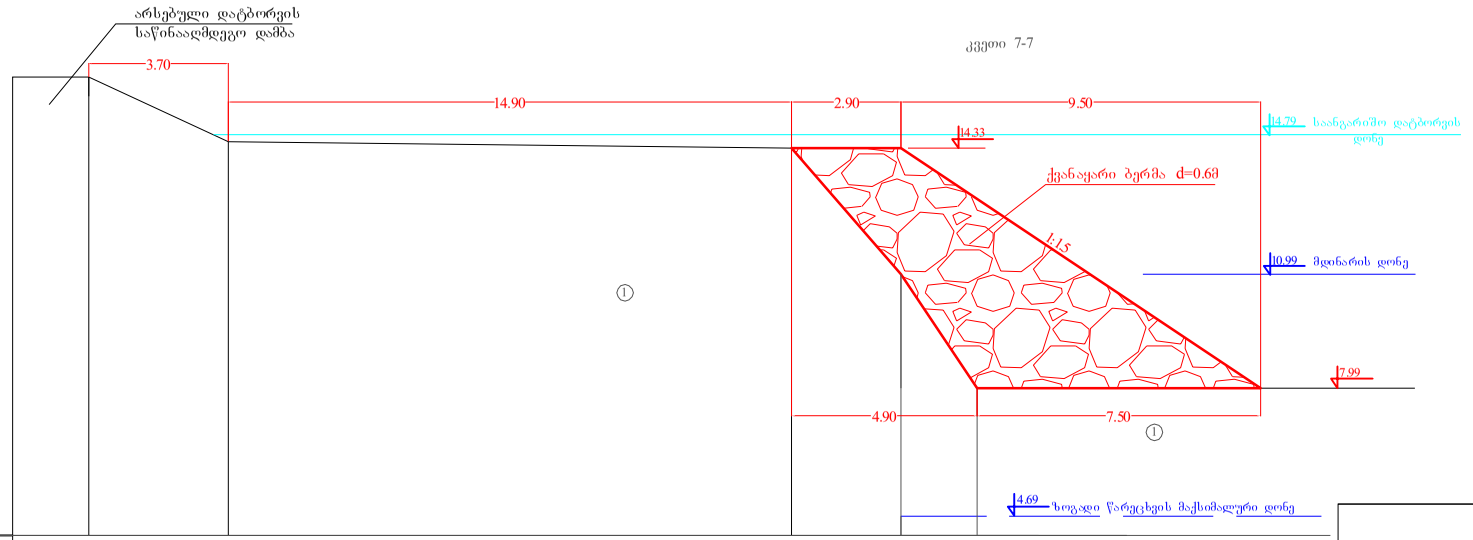


| | | | | | | |
|---|---|---|---|---|---|---|
| მიწის ზედაპირის ნიშნული | 16.21 | 16.21 | 14.51 | 14.33 | 10.99 | 7.99 |
| მანძილი | 2.0 | 3.70 | 14.90 | 2.90 | 2.10 | |

(1) - სუსტად პლასტუკური ქვიშნარები წვრილის კენჭების იშვიათი ჩანართებით

შენიშვნები:
- აღდგენილი დატბორვის საწინააღმდეგო დამბის ფერდობზე ეწყობა გაბიონის ლეიბებით მოპირკეთებული დამცავი ეკრანი
- გაბიონის ლეიბი მოქსოვილია 2.7 მმ მოთუთიებული მავთულით;
- ქვანაყარი ბერმის ფლეთილი ქვის მოცულობითი წონა განსაზღვრულია არანაკლები 2.6 ტ/მ3. ლითოლოგიურად ქვა უნდა განეკუთვნებოდეს მკვრივ, მასიურ, არაშრეებრივ, გამოუფიტავ არაორგანული გენეზისის ქანს.

| | | | | | | | |
|---|---|---|---|---|---|---|---|
| | | | | ზუგდიდის მუნიციპალიტეტში სოფ. დიდი ნექში მდ.ჯუმზე ნაპირსამაგრი ნაგებობის პროექტი | | | |
| | | | | ნაგებობის განივი კვეთები 4-4, 5-5, 6-6 და 7-7 | სტადია | ფურცელი | ფურცლები |
| პრ.მთ.ინჟინერი | ვ.გალუმოვა | | | | მ.ბ | კ-3 | 4 |
| შეასრულა | | | | მ 1:200 | | | |
| | | | | შპს "ნაპირდაცვა" | | | |
| შეამოწმა | | | | | | | |

You created this PDF from an application that is not licensed to print to novaPDF printer (http://www.novapdf.com)