4+360,000

M 1: 200
NN 285,00 m

| | | |

4+400,000

M 1:200
NN 285,00 m

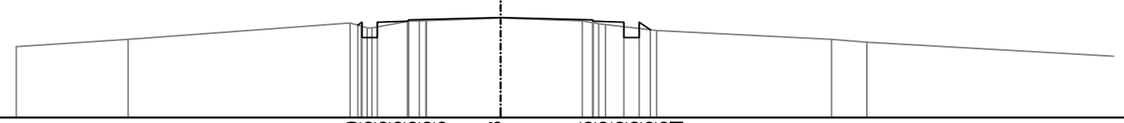

| | | |

4+440,000

M 1:200
NN 284,00 m

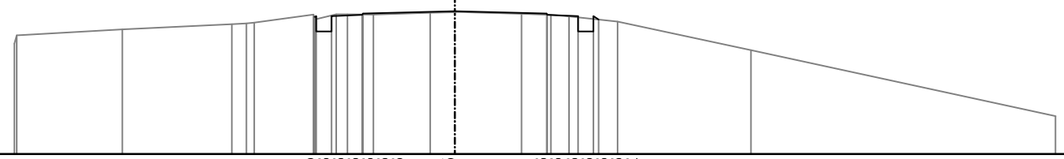

საპროექტო დონე PLANNED ROAD	288,465 288,498 287,998 287,998 288,498 288,538 288,578 288,653 288,578 288,538 288,498 287,998 287,998 288,498 288,382 4,569 4,520 4,520 4,020 4,020 3,020 3,000 0,000 3,000 3,020 4,020 4,020 4,520 4,694
არსებული დონე EXISTING TERRAIN	287,598 287,867 288,059 288,229 288,254 288,280 288,543 288,395 288,551 288,549 288,546 288,603 288,624 288,626 288,571 288,540 288,487 288,315 287,387 285,233 14,368 14,293 10,842 7,275 6,796 6,546 4,609 4,534 3,865 3,500 2,657 0,799 0,000 0,071 2,175 3,138 3,730 5,314 9,667 19,591

4+460,000

M 1:200
NN 284,00 m

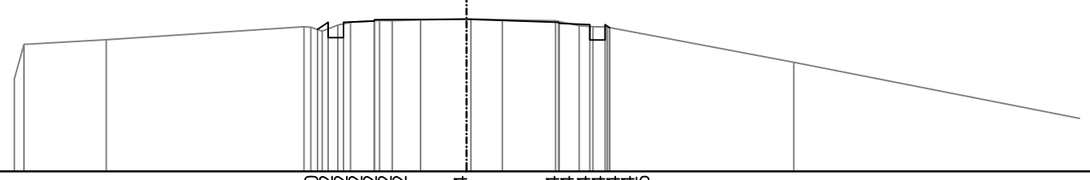

საპროექტო დონე PLANNED ROAD	288,630 288,862 288,362 288,362 288,862 288,902 288,942 288,964 288,864 288,824 288,784 288,284 288,284 288,764 288,685 4,868 4,520 4,520 4,020 4,020 3,020 3,000 0,000 3,000 3,020 4,020 4,020 4,520 4,668
არსებული დონე EXISTING TERRAIN	287,024 288,140 288,290 288,716 288,703 288,576 288,764 288,860 288,916 288,915 288,940 288,971 288,974 288,942 288,913 288,747 288,717 288,707 288,687 287,555 14,755 14,441 11,754 5,306 5,082 4,711 4,200 3,787 2,837 2,426 1,503 0,000 0,140 1,166 2,905 3,668 4,116 4,588 4,654 10,671

4+480,000

M 1:200
NN 285,00 m

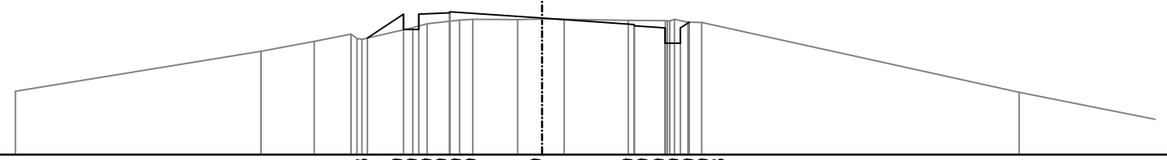

| | | |

4+520,000

M 1: 200
NN 287,00 m

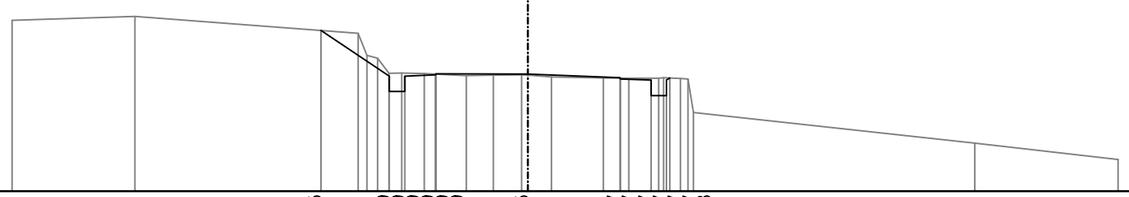

| | | |

4+560,000

M 1: 200
NN 291,00 m

| | | |

4+600,000

M 1:200
NN 293,00 m

| | | |

4+640,000

M 1:200
NN 292,00 m

| | | |

4+680,000

M 1:200
NN 291,00 m

| | | |

4+720,000

M 1:200
NN 290,00 m

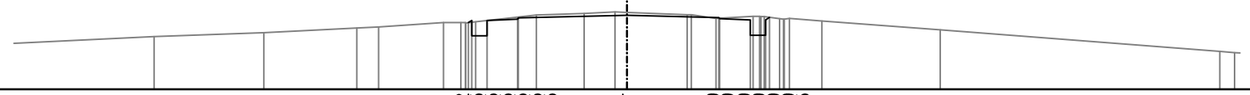

საპროექტო დონე PLANNED ROAD	292,172 292,245 291,745 291,745 292,245 292,285 292,325 292,414 292,339 292,299 292,259 291,759 291,759 292,259 292,345 5,178 5,069 5,069 4,569 4,569 3,569 3,549 0,000 3,000 3,020 4,020 4,020 4,520 4,520 4,649
არსებული დონე EXISTING TERRAIN	291,714 291,841 291,997 292,027 292,175 292,175 292,175 292,160 292,204 292,421 292,469 292,521 292,506 292,431 292,427 292,310 292,378 292,376 292,368 292,366 292,363 292,284 292,287 292,223 291,938 291,232 291,192 15,429 11,844 8,813 8,104 5,985 5,419 5,272 5,210 4,935 2,959 1,402 0,387 0,000 1,962 2,099 2,904 4,111 4,327 4,372 4,379 4,476 5,108 5,127 6,355 10,217 19,334 19,825

4+740,000

M 1:200
NN 290,00 m

საპროექტო დონე PLANNED ROAD	292,238 292,008 291,508 291,508 292,008 292,048 292,088 292,178 292,103 292,063 292,023 291,523 291,523 292,023 292,032 5,465 5,120 5,120 4,620 4,620 3,620 3,600 0,000 3,000 3,020 4,020 4,020 4,520 4,520 4,532
არსებული დონე EXISTING TERRAIN	292,366 292,340 292,240 292,203 292,131 292,152 292,169 292,168 292,240 292,232 292,229 292,159 291,983 291,966 291,993 292,161 292,163 292,050 7,174 6,224 5,490 5,003 3,969 3,447 2,993 2,673 0,346 0,099 0,000 2,182 4,027 4,266 4,449 4,809 5,041 6,869

განმარტება REV.	ცვლილებები AMENDMENTS	ვინ BY	დამტკიცდა APPROVED	თარიღი DATE

პროექტირებელი:
,,პოქს პროექტი" GMBH, შტეგემანშტრასე 32-38, 56068კობლენცი, გერმანია
და
საპროექტო-საკონსულტაციო კომპანია შ.პ.ს. ბითი, კოსტავას მესახვევი ერო. 7, ბ. №1, თბილისი, საქართველო

CONSULTANTS:
KOCKS CONSULT GMBH, STEGEMANNSTRASSE 32-38, 56068 KOBLENZ, GERMANY
WITH SUBCONSULTING
DESIGNING AND CONSULTING COMPANY BT LTD, KOSTAVA STR. SIDE STREET CORPUS 7, GROUND FLOOR, APT. #1, TBILISI, GEORGIA

დაპროექტება / DESIGNED:	დახატა / DRAWN:
შეამოწმა / CHECKED:	თარიღი / DATE:

დამტკიცება / APPROVED:
თარიღი / DATE:

განივი პროფილი
CROSS SECTION

მასშტაბი / SCALE: 1:100
ნახატის ორიგინალური ზომა / ORIGINAL DRAWING SIZE: A3 (420 x 297)

"ზესტაფონი - ბაღდათის" საავტომობილო გზის სმ 11 - სმ 18.8 მონაკვეთის რეაბილიტაციის პროექტი
DESIGN OF THE "ZESTAPONI - BAGDATI" KM 11 - KM 18.8 ROAD SECTION REHABILITATION PROJECT

საქართველოს რეგიონალური განვითარებისა და ინფრასტრუქტურის სამინისტრო
საქართველოს საავტომობილო გზების დეპარტამენტი
MINISTRY OF REGIONAL DEVELOPMENT AND INFRASTRUCTURE OF GEORGIA
ROADS DEPARTMENT OF GEORGIA

ნახაზი / DRAWING: CS-CL100-0119

4+760,000

M 1: 200
NN 290,00 m

საპროექტო დონე PLANNED ROAD	292,111 291,906 291,406 291,406 291,906 291,946 291,986 292,076 292,001 291,961 291,921 291,421 291,921 291,915 5,428 5,120 5,120 4,620 4,620 3,620 3,600 0,000 3,000 3,020 3,020 4,020 4,020 4,520 4,520 4,529
არსებული დონე EXISTING TERRAIN	292,011 292,093 292,085 292,081 292,072 292,110 292,141 292,123 292,111 292,140 292,130 292,129 292,130 292,128 292,066 292,068 292,071 292,037 291,909 291,938 292,031 291,937 291,168 19,473 17,765 17,488 17,358 11,624 5,503 3,081 2,785 2,760 2,450 0,000 0,271 0,321 0,371 2,356 2,521 2,808 2,840 4,621 4,826 4,995 5,883 18,437

4+780,000

M 1: 200
NN 289,00 m

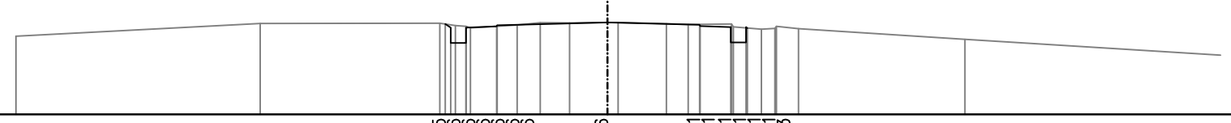

საპროექტო დონე PLANNED ROAD	291,945 291,826 291,326 291,326 291,826 291,866 291,906 291,996 291,921 291,881 291,841 291,341 291,341 291,841 291,813 5,299 5,120 5,120 4,620 4,620 3,620 3,600 0,000 3,000 3,020 4,020 4,020 4,520 4,520 4,562
არსებული დონე EXISTING TERRAIN	291,547 291,961 291,970 291,896 291,867 291,820 291,916 291,985 291,981 291,994 291,998 291,954 291,931 291,946 291,850 291,776 291,803 291,872 291,796 291,444 19,298 11,332 5,471 4,964 4,619 4,473 2,946 2,199 1,240 0,000 0,342 1,916 2,631 4,048 4,105 5,021 5,457 5,511 6,232 11,658

4+800,000

M 1: 200

NN 289,00 m

საპროექტო დონე PLANNED ROAD	291,854 291,746 291,746 291,746 291,746 291,786 291,826 291,916 291,841 291,801 291,761 291,761 291,761 291,761 291,680 5,282 5,120 5,120 4,620 4,620 3,620 3,600 0,000 3,000 3,020 4,020 4,020 4,520 4,520 4,642
არსებული დონე EXISTING TERRAIN	290,952 291,244 291,865 291,827 291,658 291,622 291,675 291,887 291,885 291,895 291,899 291,899 291,864 291,832 291,671 291,603 291,632 291,670 290,887 290,822 18,762 13,027 5,150 4,859 4,334 4,148 3,246 2,784 2,252 1,112 0,000 0,077 1,583 2,714 4,763 5,604 6,103 6,466 18,898 19,656

4+820,000

M 1: 200

NN 288,00 m

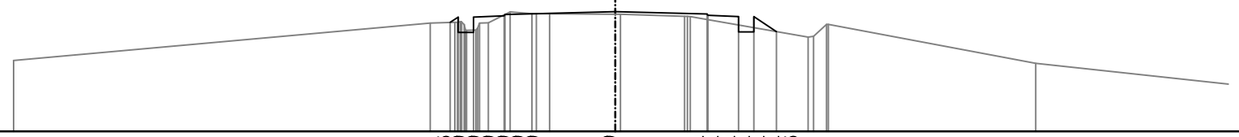

საპროექტო დონე PLANNED ROAD	291,553 291,729 291,729 291,729 291,729 291,769 291,809 291,899 291,824 291,784 291,744 291,744 291,744 291,744 291,253 5,384 5,120 5,120 4,620 4,620 3,620 3,600 0,000 3,000 3,020 4,020 4,020 4,520 4,520 5,257
არსებული დონე EXISTING TERRAIN	290,312 291,526 291,559 291,596 291,573 291,570 291,567 291,303 291,541 291,894 291,837 291,837 291,838 291,820 291,818 291,751 291,749 291,741 291,073 291,100 291,486 291,486 290,218 19,622 6,037 5,232 5,147 5,052 5,024 5,013 4,544 4,141 3,431 2,717 2,569 2,137 0,000 0,168 2,261 2,357 2,451 6,292 6,470 6,894 6,952 13,718

					პროექტირებელი: ,,პოძს პროექტი" GMBH, შტეგემანშტრასე 32-38, 56068ბოგლენცი, გერმანია და საპროექტო-საკონსულტაციო კომპანია შ.პ.ს. ბითი, კოსტავას შესახვევი კორ. 7, ბ. №1, თბილისი, საქართველო
					CONSULTANTS: KOCKS CONSULT GMBH, STEGEMANINSTRASSE 32-38, 56068 KOBLENZ, GERMANY WITH SUBCONSULTING DESIGNING AND CONSULTING COMPANY BT LTD. KOSTAVA STR. SIDE STREET CORPUS 7, GROUND FLOOR, APT. #1, TBILISI, GEORGIA
					დაპროექტება / DESIGNED:
					შეამოწმა / CHECKED:
					დამტკიცა / APPROVED: თარიღი / DATE:
					დახატა / DRAWN:
					თარიღი / DATE:
					განივი პროფილი CROSS SECTION
					მასშტაბი / SCALE: 1:100
					ნახაზის ორიგინალური ზომა / ORIGINAL DRAWING SIZE: A3 (420 x 297)
					"ზესტაფონი - ბაღდათის" საავტომობილო გზის კმ 11 - კმ 18.8 მონაკვეთის რეაბილიტაციის პროექტი DESIGN OF THE "ZESTAPONI - BAGDATI" KM 11 - KM 18.8 ROAD SECTION REHABILITATION PROJECT
					საქართველოს რეგიონალური განვითარებისა და ინფრასტრუქტურის სამინისტრო საქართველოს საავტომობილო გზების დეპარტამენტი MINISTRY OF REGIONAL DEVELOPMENT AND INFRASTRUCTURE OF GEORGIA ROADS DEPARTMENT OF GEORGIA
					ნახაზი / DRAWING: CS-CL100-0121
განიხილა REV.	ცვლილებები AMENDMENTS	ვინ BY	დამტკიცა APPROVED	თარიღი DATE	

4+840,000

M 1:200

NN 288,00 m

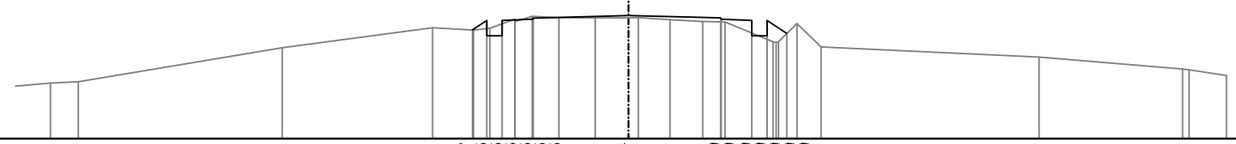

| | | |

4+880,000

M 1:200

NN 288,00 m

| | | |

4+920,000

M 1:200

NN 290,00 m

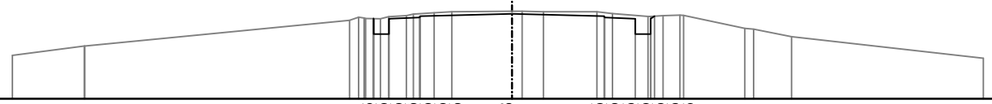

| | | |

4+960,000

M 1:200

NN 291,00 m

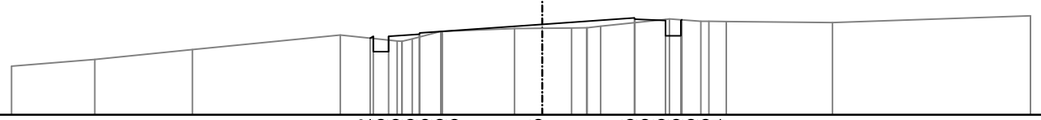

| | | |

5+000,000

M 1: 200
NN 292,00 m

საპროექტო დონე PLANNED ROAD	295,446 295,534 295,634 295,634 295,634 295,634 295,624 295,812 295,964 295,924 295,884 295,884 295,884 296,411 5,374 5,242 5,142 5,142 4,742 4,742 3,722 0,000 3,000 3,020 4,020 4,020 4,520 5,311
არსებული დონე EXISTING TERRAIN	293,880 294,878 295,459 295,473 295,405 295,376 295,460 295,570 295,694 295,769 295,804 295,812 295,822 295,766 295,880 296,218 296,391 297,212 297,933 17,000 8,445 5,304 5,050 4,933 4,934 4,916 3,556 2,244 1,144 0,000 0,253 1,798 2,757 3,869 4,681 5,145 11,917 17,281

5+020,000

M 1: 200
NN 293,00 m

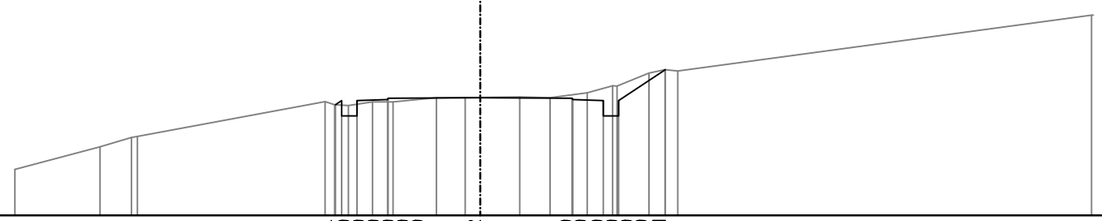

საპროექტო დონე PLANNED ROAD	296,604 296,739 296,239 296,239 296,739 296,779 296,819 296,832 296,819 296,779 296,739 296,239 296,239 296,739 297,751 4,723 4,520 4,520 4,020 4,020 3,020 3,000 0,000 3,000 3,020 4,020 4,020 4,520 4,520 6,037
არსებული დონე EXISTING TERRAIN	294,500 295,234 295,544 295,577 296,712 296,605 296,585 296,699 296,696 296,836 296,843 296,847 296,857 296,838 296,993 297,226 297,217 297,644 297,751 297,710 299,525 15,181 12,399 11,374 11,183 5,058 4,750 4,298 3,507 2,839 1,427 0,486 0,000 1,288 2,278 3,495 4,324 4,465 5,510 6,034 6,446 19,947

					პროექტანტები: ,,პოქს პროექტი" GMBH, შტეგემანშტრასე 32-38, 56068 koblenz, გერმანია და საპროექტო-საკონსულტაციო კომპანია შ.პ.ს. ბითი, კოსტავას შესახვევი ერთ. 7, ბ. №1, თბილისი, საქართველო	CONSULTANTS: KOCKS CONSULT GMBH, STEGEMANNSTRASSE 32-38, 56068 KOBLENZ, GERMANY WITH SUBCONSULTING DESIGNING AND CONSULTING COMPANY BT LTD. KOSTAVA STR. SIDE STREET CORPUS 7, GROUND FLOOR, APT. #1, TBILISI, GEORGIA	დამტკიცა / APPROVED: თარიღი / DATE:	განივი პროფილი CROSS SECTION	"ზესტაფონი - ბაღდათი" საავტომობილო გზის კმ 11 - კმ 18.8 მონაკვეთის რეაბილიტაციის პროექტი DESIGN OF THE "ZESTAPONI - BAGDATI" KM 11 - KM 18.8 ROAD SECTION REHABILITATION PROJECT
					დაპროექტება / DESIGNED:	დახატა / DRAWN:		მასშტაბი / SCALE: 1:100	საქართველოს რეგიონალური განვითარებისა და ინფრასტრუქტურის სამინისტრო საქართველოს საავტომობილო გზების დეპარტამენტი MINISTRY OF REGIONAL DEVELOPMENT AND INFRASTRUCTURE OF GEORGIA ROADS DEPARTMENT OF GEORGIA
განიხილა REV.	ცვლილებები AMENDMENTS	ახა BY	დამტკიცა APPROVED	თარიღი DATE	შეამოწმა / CHECKED:	თარიღი / DATE:		ნახაზის ორიგინალური ზომა / ORIGINAL DRAWING SIZE: A3 (420 x 297)	ნახაზი / DRAWING: CS-CL100-0126

5+040,000

M 1:200
NN 294,00 m

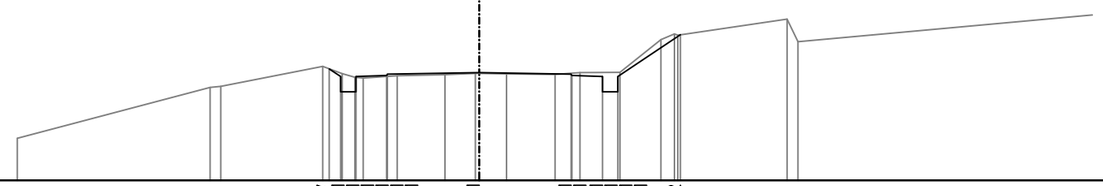

| | | |

5+080,000

M 1:200
NN 293,00 m

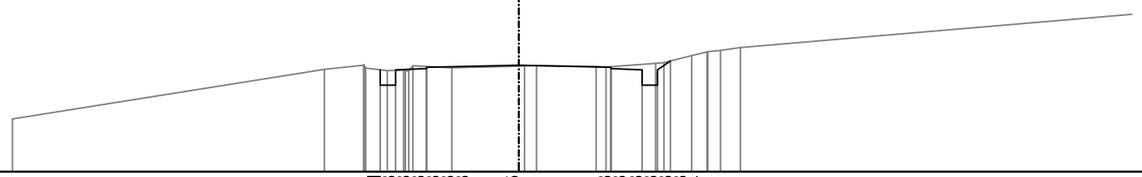

| | | |

5+120,000

M 1:200
NN 291,00 m

| | | |

5+160,000

M 1:200
NN 288,00 m

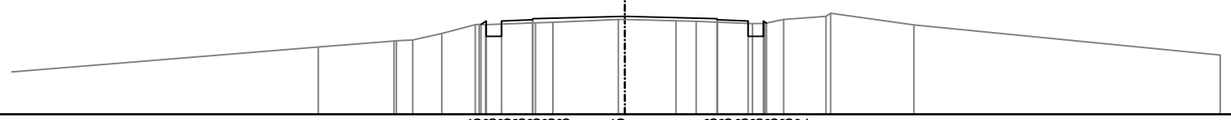

საპროექტო დონე PLANNED ROAD	290,926 291,038 290,538 290,538 291,038 291,078 291,118 291,193 291,118 291,078 291,038 290,538 290,538 291,038 290,972 4,689 4,520 4,520 4,020 4,020 3,020 3,000 0,000 3,000 3,020 4,020 4,020 4,520 4,520 4,619
არსებული დონე EXISTING TERRAIN	290,190 290,382 290,395 290,420 290,632 290,918 290,928 290,920 290,980 290,998 291,090 291,085 291,045 291,033 290,952 290,962 291,088 291,189 291,294 290,914 289,931 10,006 7,532 7,462 6,916 5,974 4,881 4,746 4,539 2,918 2,348 0,209 0,000 1,668 2,324 4,167 4,571 5,178 6,558 6,717 9,427 19,424

5+180,000

M 1:200
NN 287,00 m

საპროექტო დონე PLANNED ROAD	289,758 289,728 289,228 289,228 289,728 289,768 289,808 289,883 289,808 289,768 289,728 289,228 289,228 289,728 289,846 4,564 4,520 4,520 4,020 4,020 3,020 3,000 0,000 3,000 3,020 4,020 4,020 4,520 4,520 4,696
არსებული დონე EXISTING TERRAIN	288,918 289,055 290,207 289,151 289,156 289,251 289,734 289,759 289,757 289,784 289,833 289,891 289,870 289,848 289,819 289,808 289,832 289,842 289,847 289,884 289,859 289,765 289,451 289,305 288,679 16,602 12,812 8,935 7,437 7,268 6,988 5,275 5,058 4,490 3,514 2,590 0,697 0,000 0,693 2,072 3,490 3,876 4,165 4,888 5,053 5,292 6,331 11,370 12,786 19,179

5+200,000

M 1:200
NN 286,00 m

| | | |

5+240,000

M 1:200
NN 285,00 m

საპროექტო დონე PLANNED ROAD	286,913 286,856 286,856 286,856 286,856 286,856 286,936 287,011 286,936 286,896 286,856 286,856 286,856 287,149 4,605 4,520 4,520 4,020 4,020 4,020 3,000 0,000 3,000 3,020 4,020 4,020 4,520 4,520 4,959
არსებული დონე EXISTING TERRAIN	286,448 286,906 286,819 286,638 287,498 286,650 287,018 287,390 287,405 287,406 287,484 287,490 287,433 287,358 287,264 287,149 287,149 287,152 287,142 287,062 286,828 17,810 7,907 7,509 6,554 6,423 5,315 4,320 2,800 2,664 2,386 0,000 0,172 0,848 2,513 3,832 4,426 4,935 5,287 5,413 11,126 18,155

5+260,000

M 1:200
NN 282,00 m

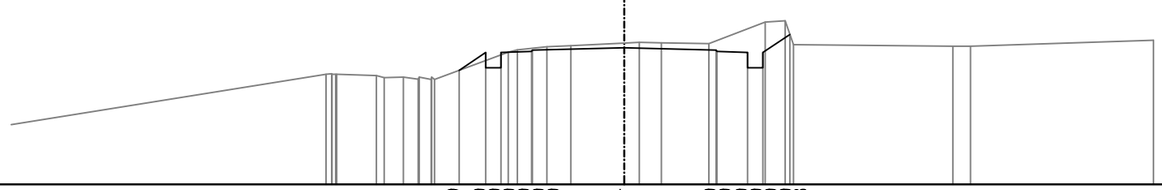

საპროექტო დონე PLANNED ROAD	285,719 286,299 285,799 285,799 286,299 286,339 286,379 286,454 286,379 286,339 286,299 285,799 285,799 286,299 286,888 5,391 4,520 4,520 4,020 4,020 3,020 3,000 0,000 3,000 3,020 4,020 4,020 4,520 4,520 5,403
არსებული დონე EXISTING TERRAIN	285,593 285,605 285,593 285,591 285,594 285,548 285,476 285,493 285,426 285,465 285,422 285,495 286,311 286,383 286,483 286,521 286,606 286,630 286,617 286,589 287,296 287,336 286,551 286,506 286,504 286,696 9,734 9,541 9,538 9,413 9,385 8,091 8,830 7,911 7,277 6,666 6,988 6,289 6,287 3,788 3,494 2,522 1,746 0,000 0,486 1,210 2,758 4,593 5,246 5,521 10,721 11,294 17,263

5+280,000

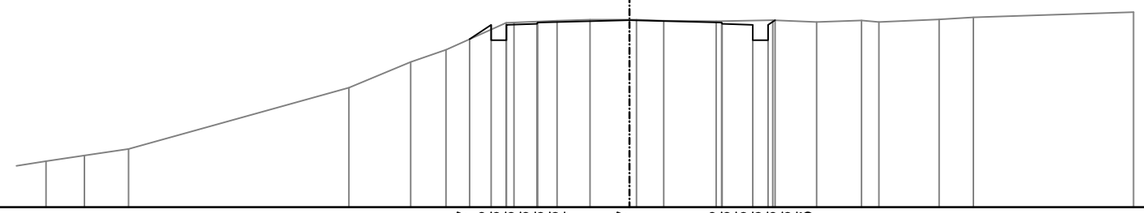

M 1:200
NN 280,00 m

| | | |

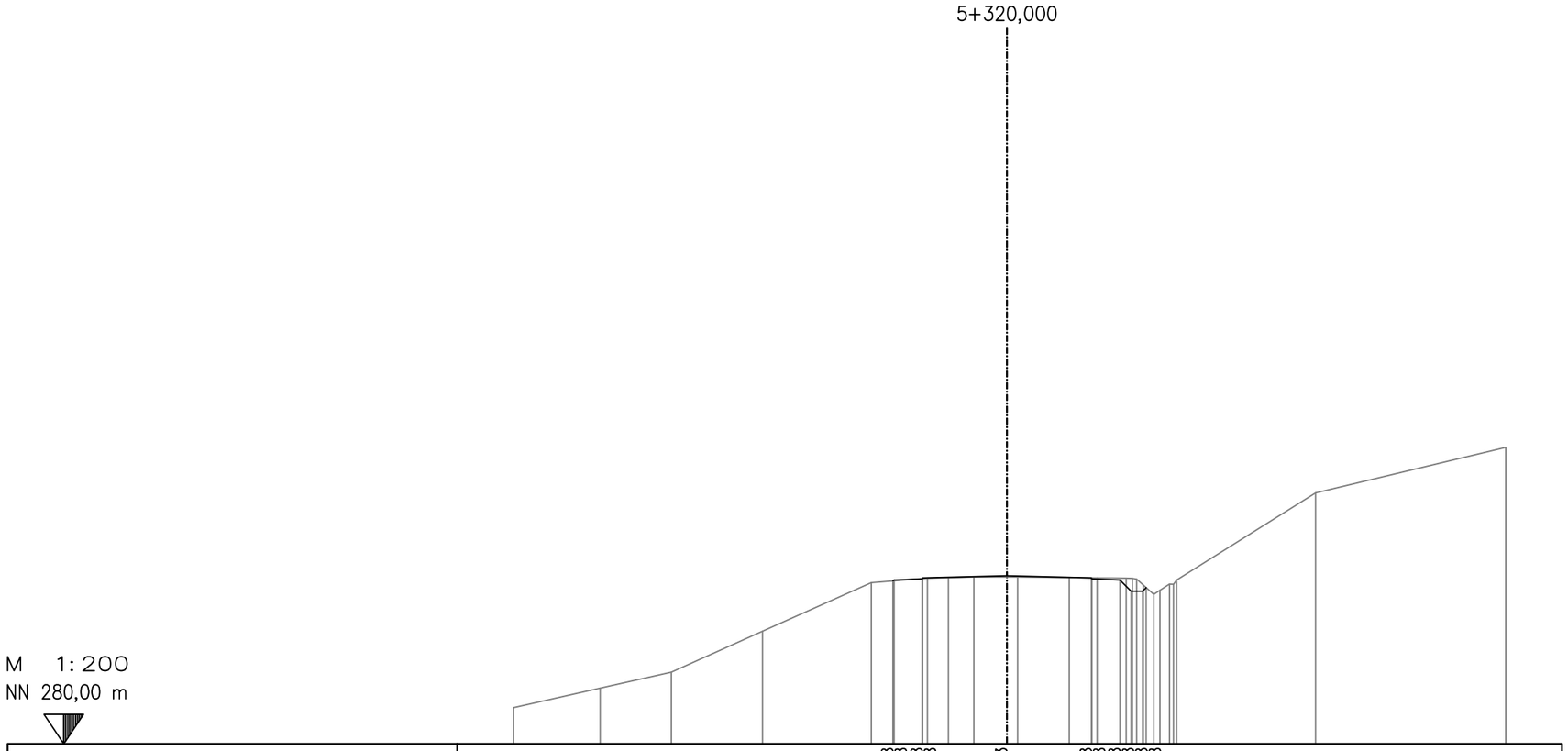
5+320,000
M 1:200
NN 280,00 m

| | | |

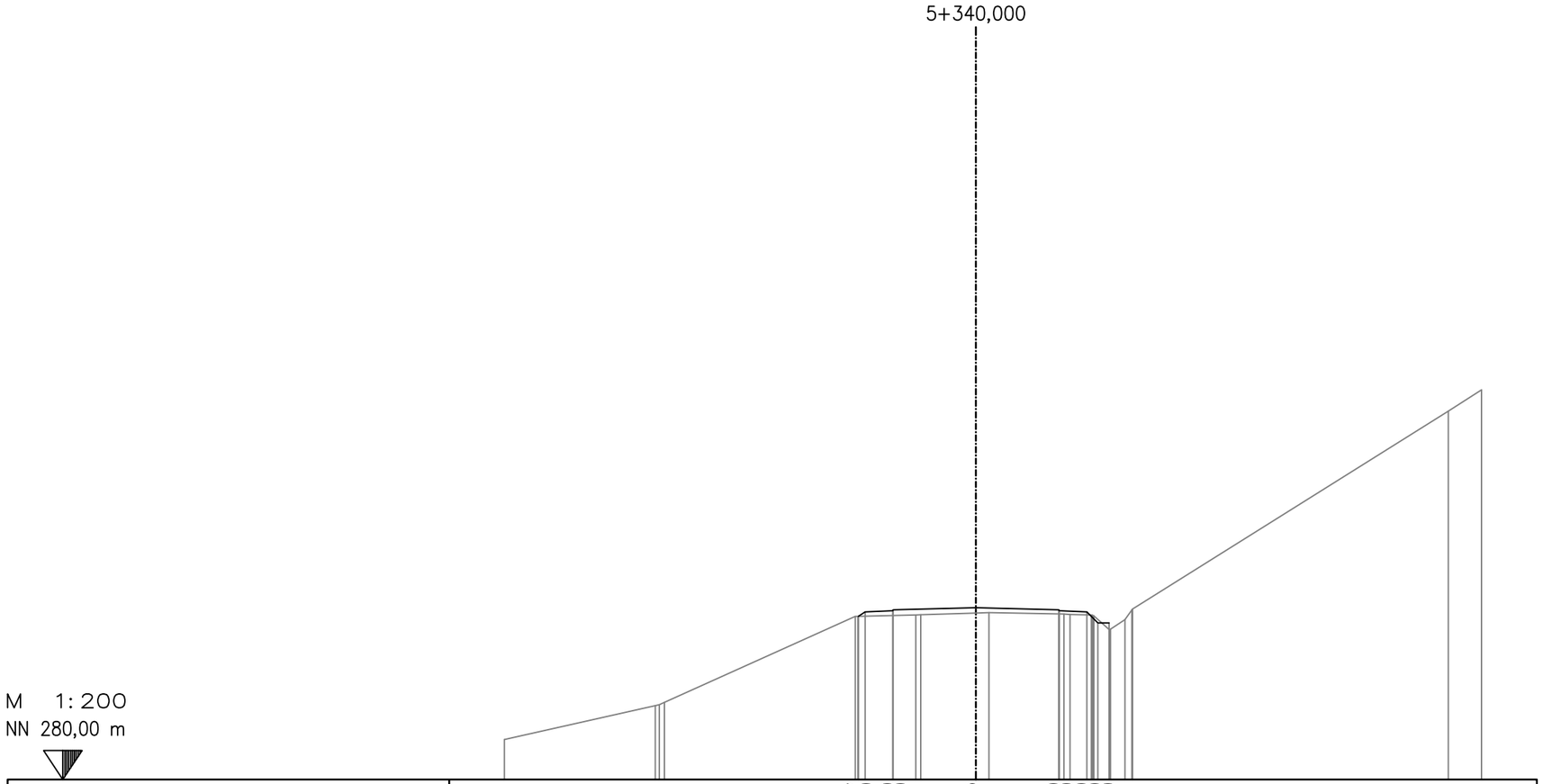
5+340,000
M 1:200
NN 280,00 m

| | | |

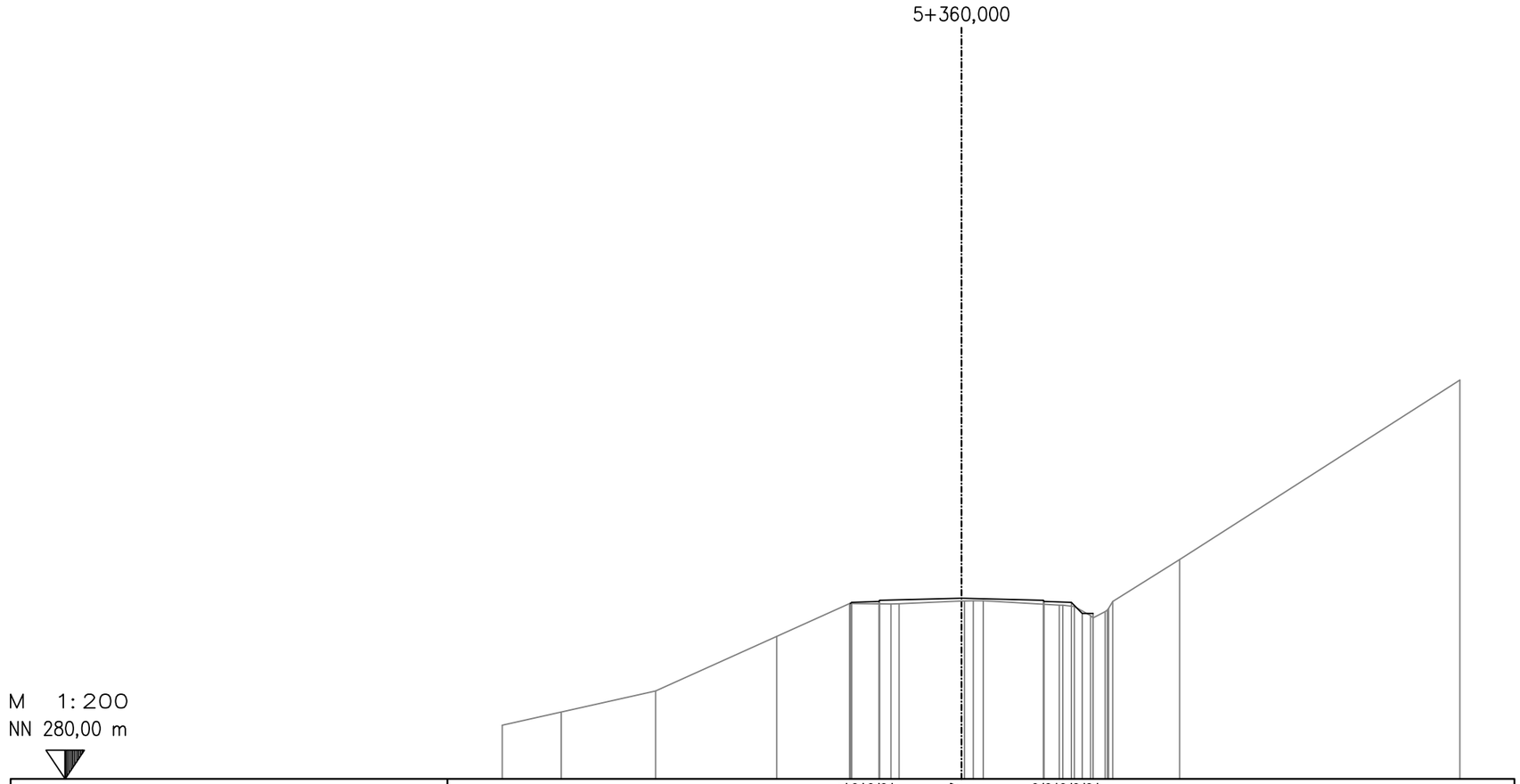
5+360,000
M 1:200
NN 280,00 m

| | | |

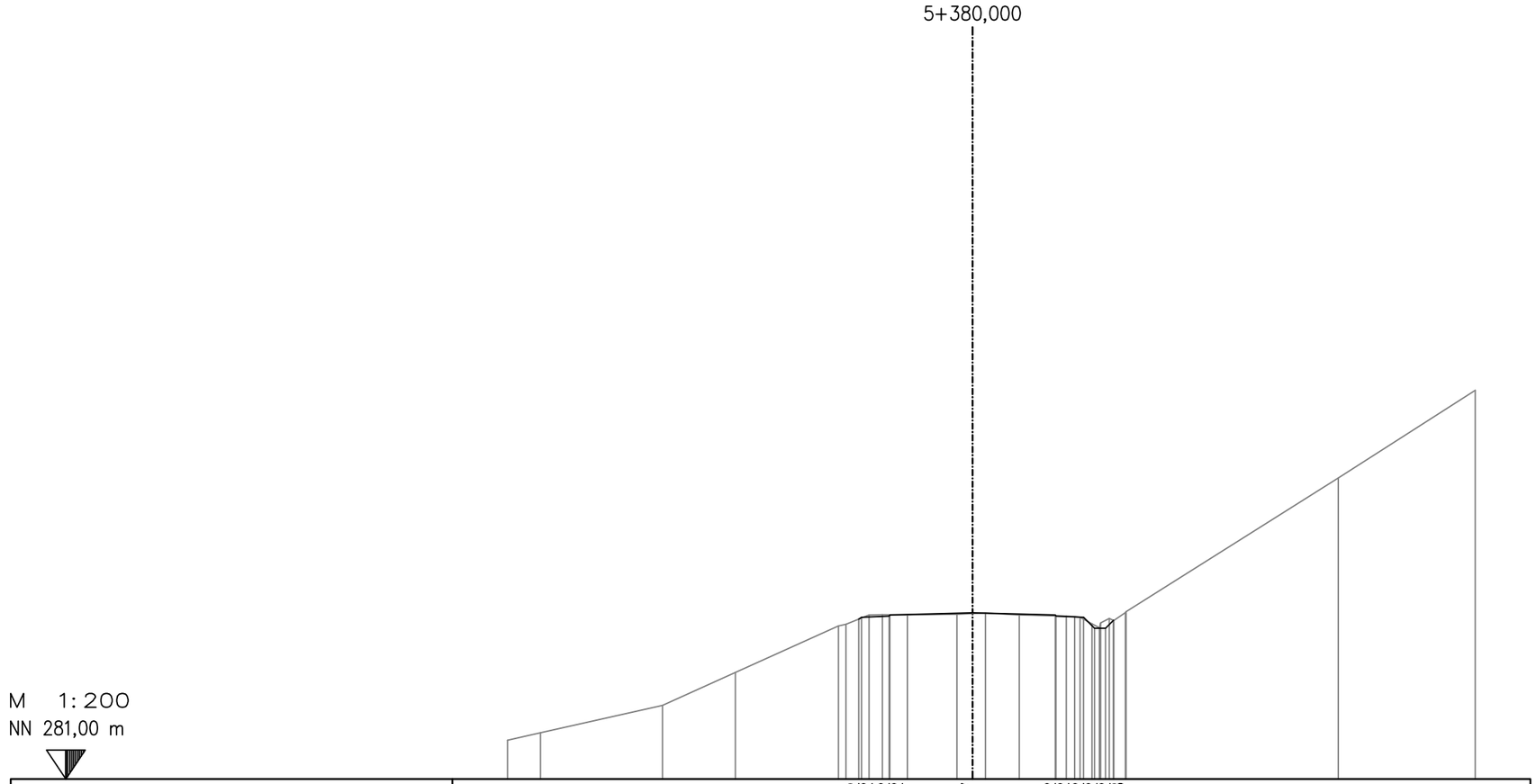
5+380,000
M 1:200
NN 281,00 m

| | | |

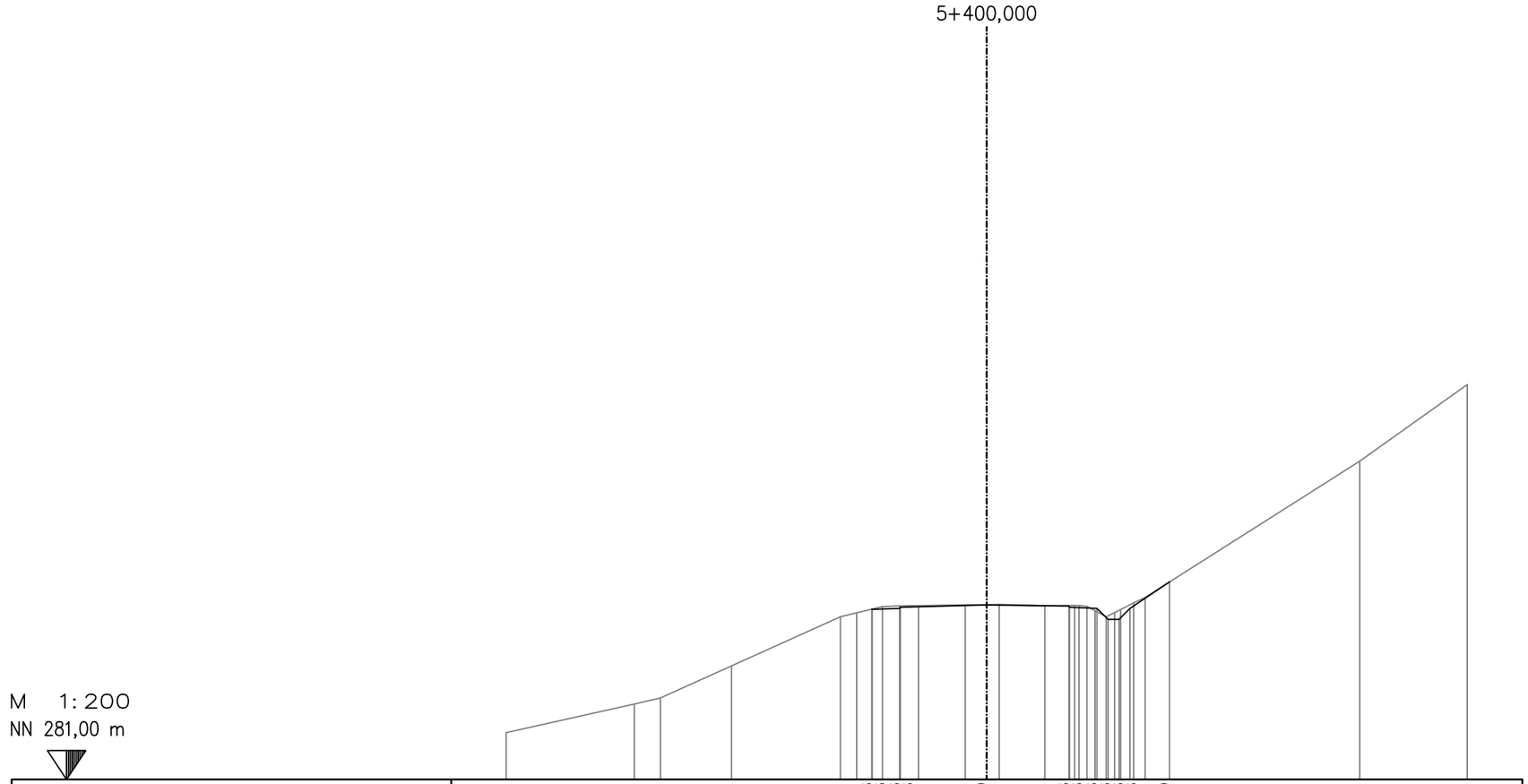
5+400,000
M 1:200
NN 281,00 m

| | | |

5+420,000

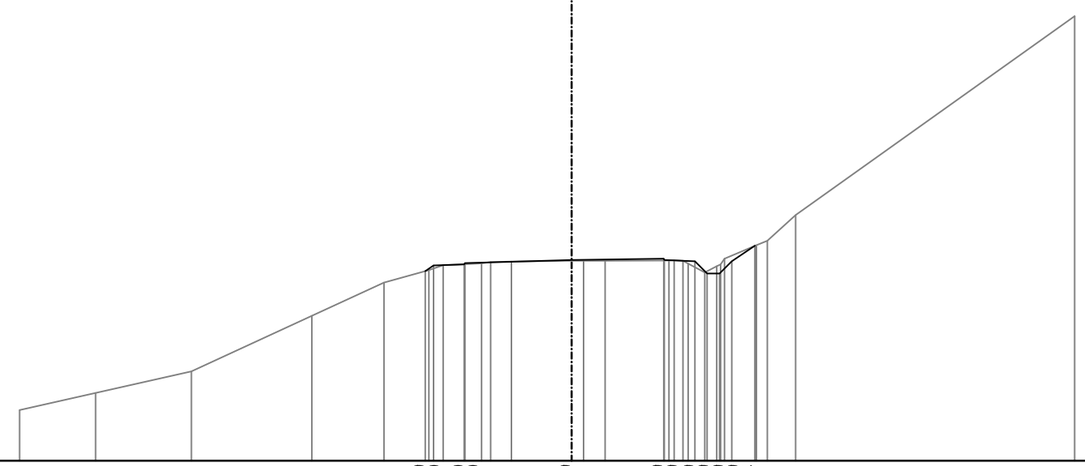

M 1:200

NN 281,00 m

| | | |

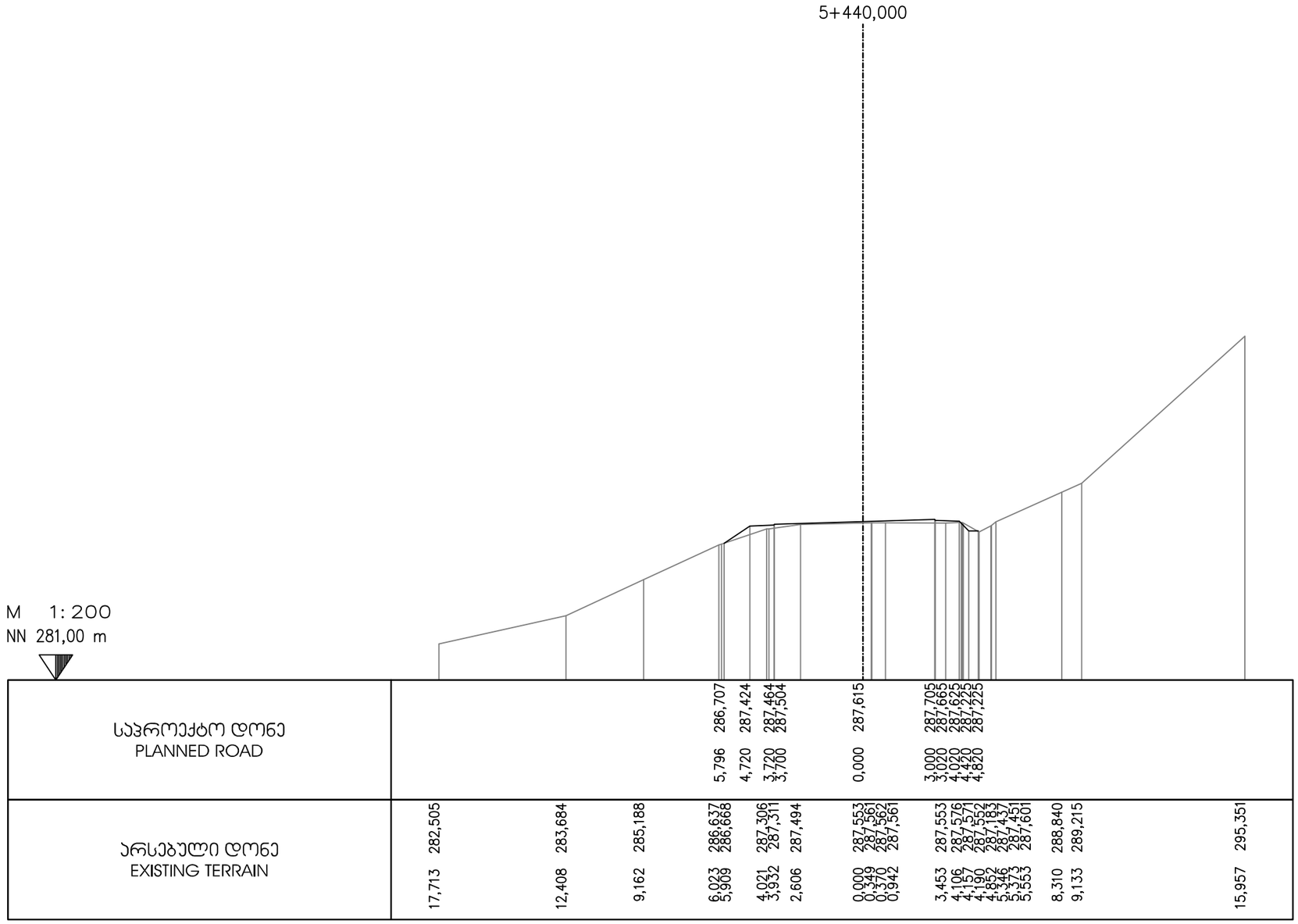
5+440,000
M 1:200
NN 281,00 m
სპროექტო დონე
PLANNED ROAD
5,796 286,707
4,720 287,424
3,720 287,464
3,700 287,504
0,000 287,615
3,000 287,705
3,020 287,665
4,020 287,625
4,420 287,225
4,820 287,225
არსებული დონე
EXISTING TERRAIN
17,713 282,505
12,408 283,684
9,162 285,188
6,023 286,637
5,909 286,668
4,021 287,306
3,932 287,311
2,606 287,494
0,000 287,553
0,349 287,561
0,370 287,562
0,942 287,561
3,453 287,553
4,106 287,576
4,157 287,571
4,190 287,552
4,852 287,183
5,246 287,137
5,373 287,451
5,553 287,601
8,310 288,840
9,133 289,215
15,957 295,351