0+800,000

M 1:200
NN 335,00 m

საპროექტო დონე PLANNED ROAD	337,327 337,204 336,704 336,704 337,204 337,244 337,284 4,704 4,520 4,520 4,020 4,020 4,020 3,000 337,359 0,000 337,284 337,244 337,204 336,704 336,704 337,204 337,295 3,000 3,020 4,020 4,020 4,520 4,520 4,656
არსებული დონე EXISTING TERRAIN	337,460 337,413 337,326 337,330 337,351 337,354 337,419 337,420 6,659 5,511 4,812 4,268 3,931 3,71 2,841 2,205 337,483 337,485 337,492 0,000 0,073 0,697 337,547 3,006 337,271 4,808 337,720 337,739 337,768 5,610 5,671 5,777 338,731 15,274 339,004 18,577

0+820,000

M 1:200
NN 332,00 m

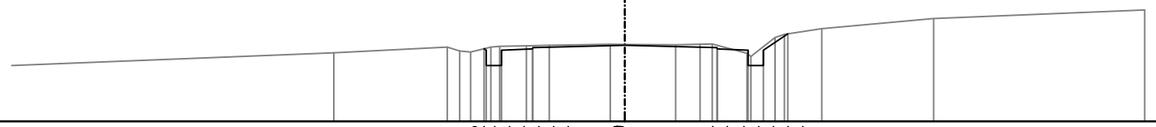

საპროექტო დონე PLANNED ROAD	334,372 334,324 333,824 333,824 334,324 334,364 334,404 4,592 4,520 4,520 4,020 4,020 3,020 3,000 334,479 0,000 334,404 334,364 334,324 333,824 333,824 334,324 334,854 3,000 3,020 4,020 4,020 4,520 4,520 5,315
არსებული დონე EXISTING TERRAIN	334,235 9,493 334,422 334,298 334,264 334,225 334,444 334,464 334,479 5,793 5,390 5,035 4,371 4,079 3,208 2,469 334,511 334,508 0,477 0,000 334,499 1,662 334,512 334,523 2,458 2,855 334,221 334,178 334,131 334,837 335,026 3,983 4,114 4,901 5,205 6,427 335,354 10,077 335,633 16,960

REV.	AMENDMENTS	BY	APPROVED	DATE

პროექტანტები:
,,პროქს პროექტი" GMBH, შტეგემანშტრასე 32-38, 56068ბოგლენცი, გერმანია
და
საპროექტო-საკონსულტაციო კომპანია შ.პ.ს. ბითი, კოსტავას შესახვევი კორ. 7, ბ. №1, თბილისი, საქართველო

CONSULTANTS:
KOCKS CONSULT GMBH, STEGEMANNSTRASSE 32-38, 56068 KOBLENZ, GERMANY
WITH SUBCONSULTING
DESIGNING AND CONSULTING COMPANY BT LTD.
KOSTAVA STR. SIDE STREET CORPUS 7, GROUND FLOOR, APT. #1, TBILISI, GEORGIA

დაპროექტა / DESIGNED:
შეამოწმა / CHECKED:
დახატა / DRAWN:
თარიღი / DATE:
დამტკიცა / APPROVED:
თარიღი / DATE:

განივი პროფილი
CROSS SECTION

მასშტაბი / SCALE: 1:100
ნახაზის ორიგინალური ზომა / ORIGINAL DRAWING SIZE: A3 (420 x 297)

"ზესტაფონი - ბაღდათის" საავტომობილო გზის კმ 11 - კმ 18.8 მონაკვეთის რეაბილიტაციის პროექტი
DESIGN OF THE "ZESTAPONI - BAGDATI" KM 11 - KM 18.8 ROAD SECTION REHABILITATION PROJECT

საქართველოს რეგიონალური განვითარებისა და ინფრასტრუქტურის სამინისტრო
საქართველოს საავტომობილო გზების დეპარტამენტი
MINISTRY OF REGIONAL DEVELOPMENT AND INFRASTRUCTURE OF GEORGIA
ROADS DEPARTMENT OF GEORGIA

ნახაზი / DRAWING: CS-CL100-0021

0+840,000

M 1:200
NN 329,00 m

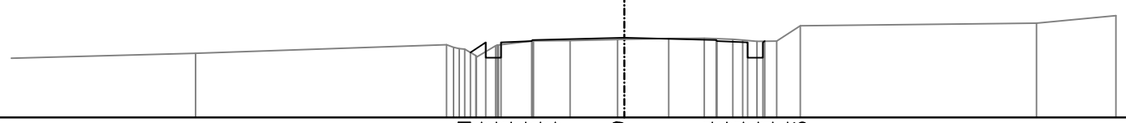

| | | |

0+880,000

M 1: 200
NN 324,00 m

| | | |

0+920,000

M 1: 200
NN 319,00 m

| | | |

0+960,000

M 1:200
NN 315,00 m

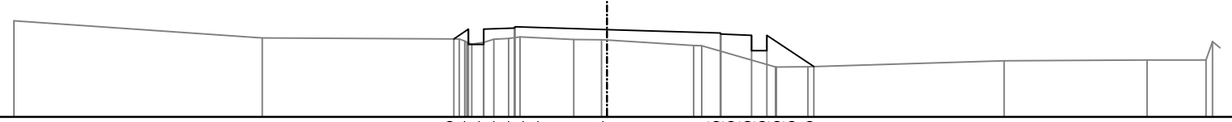

| | | |

1+000,000

M 1:200
NN 312,00 m

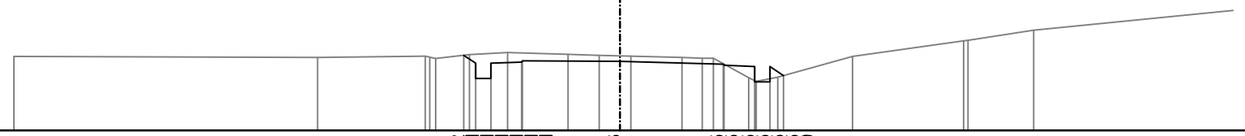

საპროექტო დონე PLANNED ROAD	5,097 314,452 4,705 314,191 4,705 313,691 4,205 313,691 4,205 314,191 3,205 314,231 3,185 314,271 0,000 314,256 3,376 314,163 3,396 314,123 4,396 314,083 4,896 313,583 4,996 314,083 5,337 313,789
არსებული დონე EXISTING TERRAIN	19,767 314,418 9,860 314,385 6,344 314,426 6,206 314,388 6,012 314,349 4,906 314,473 3,665 314,545 1,693 314,480 0,675 314,449 0,000 314,434 0,357 314,426 2,027 314,380 2,689 314,358 3,053 314,351 4,205 313,721 4,451 313,604 5,154 313,738 7,589 314,415 11,217 314,923 11,354 314,938 13,503 315,271

1+020,000

M 1:200
NN 311,00 m

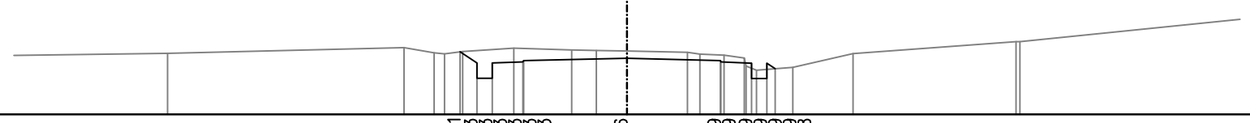

საპროექტო დონე PLANNED ROAD	5,447 313,041 4,895 312,673 4,895 312,173 4,395 312,173 4,395 312,673 3,395 312,713 3,375 312,753 0,000 312,826 3,044 312,749 3,064 312,709 4,064 312,669 4,064 312,169 4,564 312,169 4,835 312,488
არსებული დონე EXISTING TERRAIN	14,987 312,992 7,276 313,178 6,293 313,007 5,955 312,973 5,359 313,053 3,695 313,161 1,809 313,103 0,998 313,080 0,000 313,065 0,007 313,065 1,972 313,027 2,374 312,968 3,164 312,929 3,823 312,841 3,882 312,576 4,222 312,440 5,412 312,534 7,370 312,983 12,689 313,375 12,820 313,372

1+040,000

M 1:200
NN 309,00 m

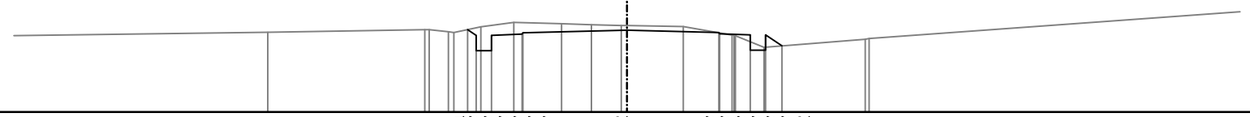

საპროექტო დონე PLANNED ROAD	5,200 311,684 4,920 311,497 4,920 310,997 4,420 310,997 4,420 311,497 3,420 311,537 3,400 311,577 0,000 311,662 3,000 311,587 3,020 311,547 4,020 311,507 4,020 311,007 4,520 311,007 4,520 311,507 5,052 311,152
არსებული დონე EXISTING TERRAIN	11,717 311,592 6,596 311,677 6,454 311,677 5,823 311,612 5,650 311,590 4,770 311,773 3,691 311,917 2,138 311,871 1,165 311,842 0,188 311,817 0,000 311,814 1,835 311,785 3,425 311,504 3,494 311,494 3,511 311,493 3,526 311,491 3,527 311,485 4,468 311,106 7,775 311,365 7,900 311,393

1+060,000

M 1:200
NN 309,00 m

საპროექტო დონე PLANNED ROAD	5,066 310,503 4,920 310,600 4,420 310,100 4,420 310,100 4,420 310,600 3,420 310,640 3,400 310,680 0,000 310,765 3,000 310,690 3,020 310,650 4,020 310,610 4,020 310,110 4,520 310,110 4,520 310,610 4,953 310,321
არსებული დონე EXISTING TERRAIN	15,393 310,381 6,670 310,479 6,536 310,475 6,081 310,432 5,784 310,439 5,052 310,504 3,393 310,870 1,839 310,821 0,828 310,791 0,000 310,759 0,162 310,753 1,760 310,710 2,410 310,670 3,277 310,561 3,661 310,382 3,974 310,255 8,647 310,572 9,372 310,624 12,996 310,863

1+080,000

M 1: 200
NN 308,00 m

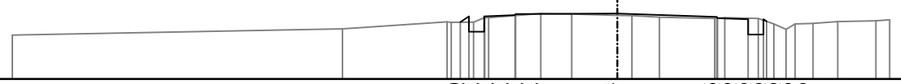

| | | |

1+120,000

M 1: 200
NN 305,00 m

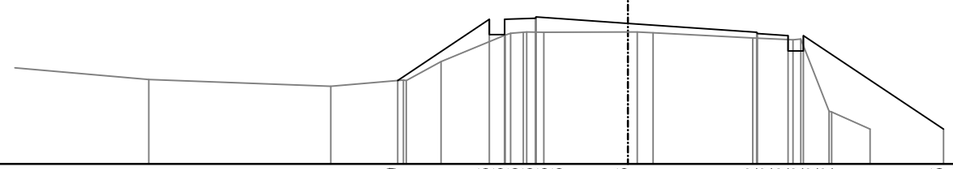

საპროექტო დონე PLANNED ROAD	307,719 7,516 309,716 309,216 309,216 309,716 309,756 309,796 4,520 4,520 4,020 4,020 3,020 3,000 309,586 0,000 309,292 309,252 309,182 308,682 308,682 309,182 4,200 4,220 5,220 5,420 5,720 306,133 10,293
არსებული დონე EXISTING TERRAIN	307,753 15,630 307,532 9,700 307,735 307,720 308,337 7,328 7,235 6,095 309,204 309,264 309,262 309,305 309,296 4,004 3,830 3,412 3,104 2,748 309,300 309,301 309,278 0,000 0,306 0,819 309,110 4,075 309,052 309,074 306,724 306,696 306,133 5,383 5,635 6,564 6,647 7,902

1+140,000

M 1: 200
NN 303,00 m

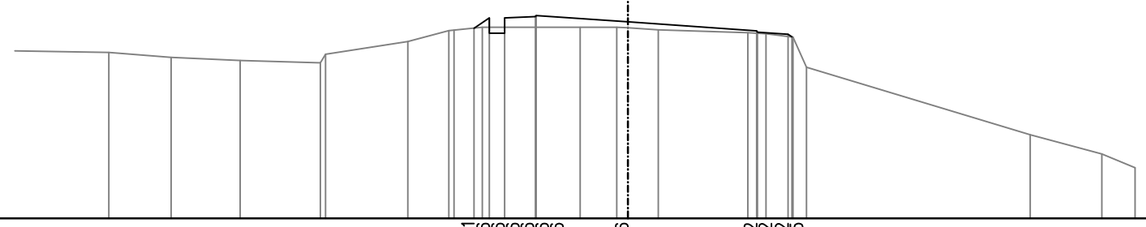

საპროექტო დონე PLANNED ROAD	309,201 309,536 309,036 309,036 309,536 309,576 309,616 5,022 4,520 4,020 4,020 3,020 3,000 309,406 0,000 309,112 309,072 309,002 308,915 4,200 4,220 5,220 5,351
არსებული დონე EXISTING TERRAIN	308,412 16,937 308,248 14,904 308,144 12,654 308,069 308,355 10,033 9,866 308,762 7,181 309,125 309,135 5,844 5,677 309,228 4,755 309,236 1,556 309,235 309,211 0,368 0,000 309,147 0,992 309,057 309,024 3,907 4,503 308,911 307,926 5,380 5,826 305,725 13,120 305,098 15,459 304,653 16,545

REV.	AMENDMENTS	BY	APPROVED	DATE

პროექტირებელი:
,,პროქს პროექტი" GMBH, შტეგემანშტრასე 32-38, 56068პობლენცი, გერმანია
და
საპროექტო-საკონსულტაციო კომპანია ბ.შ.ს. ბიუი, კოსტავას შესახვევი კორ. 7, ბ. №1, თბილისი, საქართველო

CONSULTANTS:
KOCKS CONSULT GMBH, STEGEMANINSTRASSE 32-38, 56068 KOBLENZ, GERMANY
WITH SUBCONSULTING
DESIGNING AND CONSULTING COMPANY BT LTD.
KOSTAVA STR. SIDE STREET CORPUS 7, GROUND FLOOR, APT. #1, TBILISI, GEORGIA

DESIGNED: / დაპროექტა
DRAWN: / დახატა
CHECKED: / შეამოწმა
DATE: / თარიღი

APPROVED: / დამტკიცა
DATE: / თარიღი

განივი პროფილი
CROSS SECTION

SCALE: 1:100 / მასშტაბი

ORIGINAL DRAWING SIZE: A3 (420 x 297) / ნახაზის ორიგინალური ზომა

"ზესტაფონი - ბაღდათის" საავტომობილო გზის km 11 - km 18.8 მონაკვეთის რეაბილიტაციის პროექტი
DESIGN OF THE "ZESTAPONI - BAGDATI" KM 11 - KM 18.8 ROAD SECTION REHABILITATION PROJECT

საქართველოს რეგიონალური განვითარებისა და ინფრასტრუქტურის სამინისტრო
საქართველოს საავტომობილო გზების დეპარტამენტი
MINISTRY OF REGIONAL DEVELOPMENT AND INFRASTRUCTURE OF GEORGIA
ROADS DEPARTMENT OF GEORGIA

DRAWING: CS-CL100-0029 / ნახაზი

1+160,000

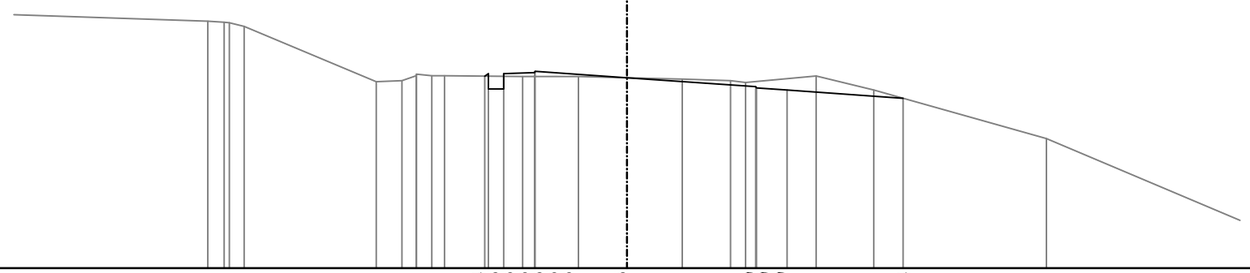

M 1:200
NN 303,00 m

საპროექტო დონე PLANNED ROAD	309,264 309,343 308,843 308,843 309,343 309,383 309,423 309,213 308,919 308,879 308,809 308,544 4,638 4,520 4,520 4,020 4,020 3,020 3,000 0,000 4,200 4,220 5,220 9,000
არსებული დონე EXISTING TERRAIN	311,057 311,019 311,008 310,886 309,079 309,112 309,286 309,326 309,278 309,280 309,248 309,253 309,213 309,167 309,118 309,055 309,270 308,813 307,224 13,673 13,141 12,977 12,491 8,183 7,343 6,879 6,873 6,365 5,951 3,403 1,583 0,000 1,802 3,378 3,866 6,175 8,050 13,681

1+180,000

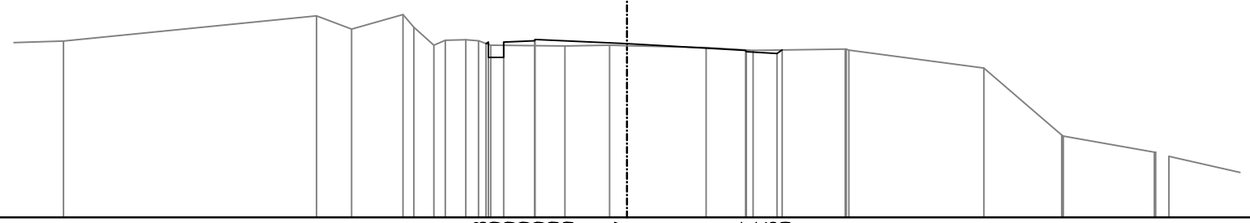

M 1:200
NN 303,00 m

საპროექტო დონე PLANNED ROAD	308,668 308,719 308,219 308,219 308,719 308,759 308,799 308,667 308,444 308,404 308,346 308,460 4,596 4,520 4,520 4,020 4,020 3,020 3,000 0,000 3,870 3,890 4,890 5,059
არსებული დონე EXISTING TERRAIN	308,746 309,571 309,142 309,610 309,200 308,611 308,772 308,796 308,755 308,616 308,590 308,613 308,600 308,541 308,447 308,488 308,489 308,456 307,867 305,681 305,652 305,126 305,122 304,993 18,386 10,126 8,983 7,312 6,951 6,392 5,932 5,261 4,845 4,449 2,022 0,571 0,000 2,584 4,115 7,120 7,152 7,240 11,639 14,181 14,234 17,206 17,248 17,679

1+200,000

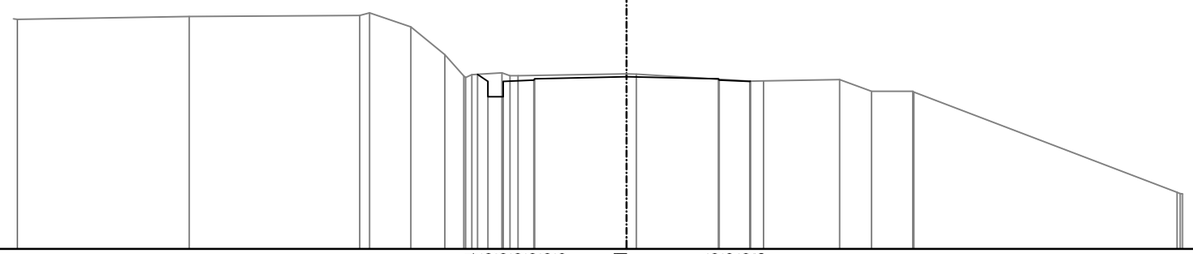

M 1: 200

NN 302,00 m

| | | |

1+240,000

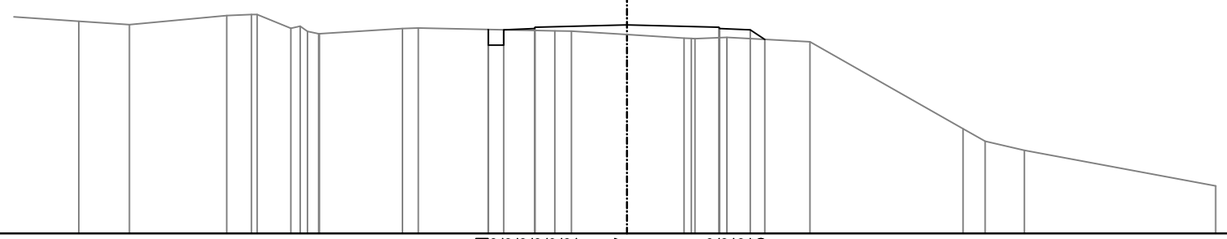

M 1:200
NN 298,00 m

| | | |

1+280,000

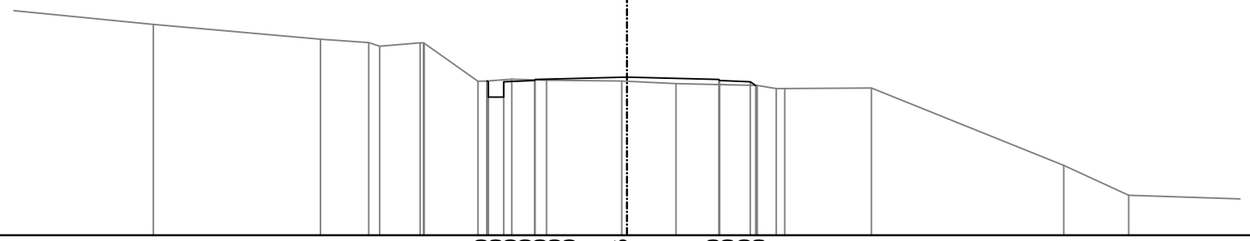

M 1:200

NN 297,00 m

საპროექტო დონე PLANNED ROAD	302,030 302,000 301,500 301,500 302,000 302,040 302,080 302,155 302,080 302,040 302,000 301,880 4,565 4,520 4,520 4,020 4,020 3,020 3,000 0,000 3,000 3,020 4,020 4,200
არსებული დონე EXISTING TERRAIN	303,875 303,391 303,279 303,158 303,271 303,261 303,265 302,019 302,029 302,088 302,051 302,030 302,022 301,943 301,878 301,784 301,785 301,795 299,275 298,298 15,454 10,005 8,426 8,070 6,751 6,634 6,619 4,859 4,575 3,762 2,625 0,172 0,000 1,600 4,252 4,866 5,144 7,977 14,251 16,365

1+300,000

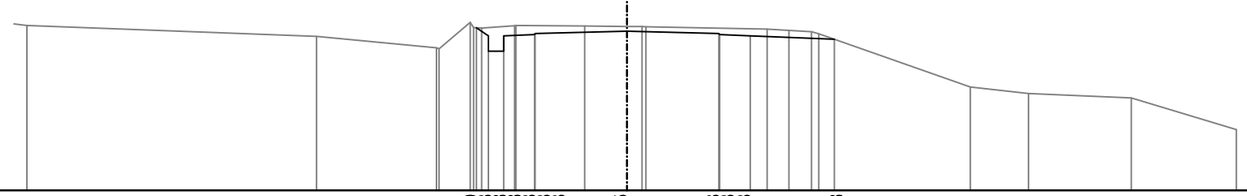

M 1:200

NN 296,00 m

საპროექტო დონე PLANNED ROAD	301,300 301,038 300,538 300,538 301,038 301,078 301,118 301,193 301,118 301,078 301,038 300,928 4,913 4,520 4,520 4,020 4,020 3,020 3,000 0,000 3,000 3,020 4,020 6,760
არსებული დონე EXISTING TERRAIN	301,373 301,023 300,646 300,610 301,479 301,306 301,288 301,370 301,373 301,357 301,346 301,342 301,338 301,256 301,219 301,171 301,106 299,370 299,160 299,018 297,984 19,576 10,131 6,215 6,130 5,120 5,009 4,741 3,666 3,629 1,384 0,000 0,489 0,614 4,573 5,286 6,015 6,254 11,203 13,093 16,448 19,880

1+320,000

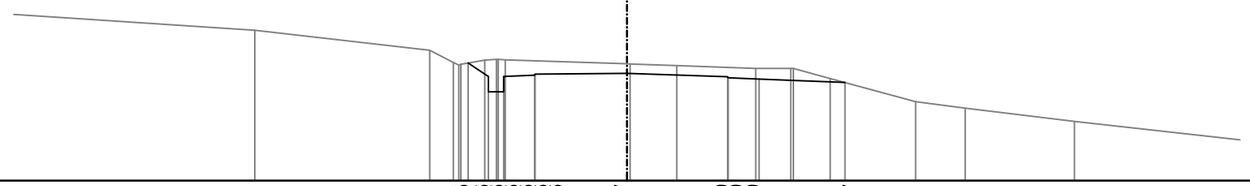

M 1:200
NN 297,00 m

საპროექტო დონე PLANNED ROAD	5,182 300,835 4,520 300,393 4,520 299,893 4,020 299,993 4,020 300,093 3,020 300,493 3,000 300,473 0,000 300,497 3,284 300,389 3,304 300,349 4,304 300,309 7,110 300,197
არსებული დონე EXISTING TERRAIN	12,146 301,900 6,441 301,246 5,670 300,850 5,486 300,764 5,418 300,793 4,639 300,929 4,260 300,952 4,203 300,949 3,974 300,937 0,000 300,811 0,006 300,811 0,103 300,805 1,628 300,749 4,198 300,653 5,341 300,659 5,427 300,653 6,624 300,329 9,413 299,570 11,028 299,364 14,593 298,929

1+340,000

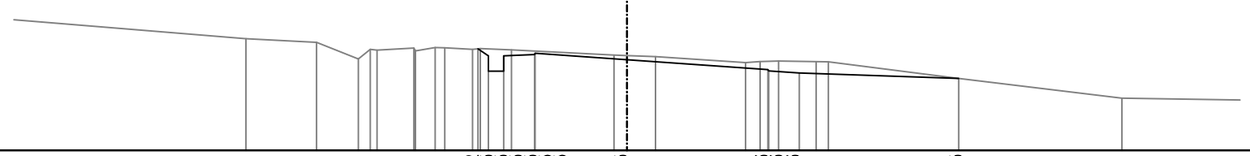

M 1:200
NN 297,00 m

საპროექტო დონე PLANNED ROAD	4,860 300,312 4,520 300,085 4,520 299,585 4,020 299,585 4,020 300,085 3,020 300,125 3,000 300,165 0,000 299,955 4,600 299,633 4,620 299,593 5,620 299,523 10,822 299,345
არსებული დონე EXISTING TERRAIN	12,430 300,638 10,129 300,519 8,767 299,977 8,380 300,291 8,158 300,269 6,957 300,332 6,902 300,341 6,258 300,357 5,942 300,340 5,039 300,296 4,783 300,319 3,771 300,280 0,423 300,108 0,000 300,091 0,930 300,054 3,871 299,863 4,339 299,892 4,942 299,910 6,566 299,885 10,822 299,345 16,143 298,702

REV.	AMENDMENTS	BY	APPROVED	DATE

პონსულტანტები:
,,პოძს პონსულტი" GMBH, შტეგემანშტრასე 32-38,
56068ბოგლენცი, გერმანია
და
საპროექტო-საპონსულტაციო პომპანია შ.პ.ს. ბითი,
პოსტავას შესახვევი პორ. 7, ბ. №1,
თბილისი, საქართველო

CONSULTANTS:
KOCKS CONSULT GMBH, STEGEMANNSTRASSE 32-38,
56068 KOBLENZ, GERMANY
WITH SUBCONSULTING
DESIGNING AND CONSULTING COMPANY BT LTD.
KOSTAVA STR. SIDE STREET CORPUS 7, GROUND FLOOR,
APT. #1, TBILISI, GEORGIA

დაპროექტა / DESIGNED:
შეამოწმა / CHECKED:
დახატა / DRAWN:
თარიღი / DATE:

დამტკიცა / APPROVED:
თარიღი / DATE:

განივი პროფილი
CROSS SECTION

მასშტაბი / SCALE: 1:100
ნახაზის ორიგინალური ზომა / ORIGINAL DRAWING SIZE: A3 (420 x 297)

"ზესტაფონი - ბაღდათის" საავტომობილო გზის კმ 11 - კმ 18.8 მონაკვეთის რეაბილიტაციის პროექტი
DESIGN OF THE "ZESTAPONI - BAGDATI" KM 11 - KM 18.8 ROAD SECTION REHABILITATION PROJECT

საქართველოს რეგიონალური განვითარებისა და ინფრასტრუქტურის სამინისტრო
საქართველოს საავტომობილო გზების დეპარტამენტი
MINISTRY OF REGIONAL DEVELOPMENT AND INFRASTRUCTURE OF GEORGIA
ROADS DEPARTMENT OF GEORGIA

ნახაზი / DRAWING: CS-CL100-0034

1+360,000

M 1: 200
NN 297,00 m

საპროექტო დონე PLANNED ROAD	299,114 299,271 298,771 298,771 299,271 299,311 299,351 4,756 4,520 4,520 4,020 3,020 3,020 3,000 299,185 0,000 298,949 298,909 298,853 4,266 4,286 5,286 299,553 6,336
არსებული დონე EXISTING TERRAIN	298,860 298,644 298,527 298,698 7,241 6,999 6,373 5,741 299,102 299,141 299,182 4,867 4,508 4,168 299,145 2,707 299,138 299,123 0,540 0,000 299,096 1,011 299,007 299,039 299,043 299,066 3,608 4,010 4,339 4,935 299,630 6,559 299,482 7,462 299,372 9,303 298,935 10,920 298,649 18,861

1+380,000

M 1: 200
NN 296,00 m

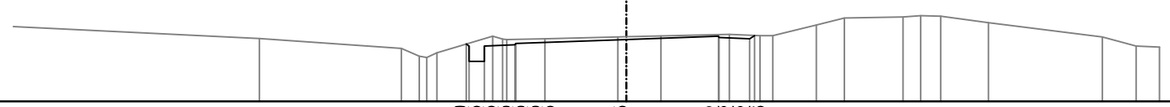

საპროექტო დონე PLANNED ROAD	297,870 297,805 297,305 297,305 297,805 297,845 297,865 5,230 5,133 5,133 4,633 4,633 3,633 3,613 298,015 0,000 298,122 298,082 298,042 298,146 3,000 3,020 4,020 4,176
არსებული დონე EXISTING TERRAIN	298,046 11,977 297,727 297,476 297,431 297,585 7,347 6,758 6,518 6,186 298,128 298,028 298,019 4,368 4,045 3,906 298,038 2,661 298,102 298,108 0,283 0,000 298,131 1,121 298,182 3,356 298,138 298,145 4,359 4,769 298,490 6,193 298,722 7,108 298,750 298,796 298,781 9,026 9,596 10,249 298,567 11,810 298,096 15,530 297,800 16,623 297,773 17,391

1+400,000

M 1:200
NN 294,00 m

| | | |

1+440,000

M 1:200
NN 290,00 m

| | | |

1+480,000

M 1:200
NN 286,00 m

საპროექტო დონე PLANNED ROAD	4,826 288,456 4,520 288,659 4,520 288,159 4,020 288,159 4,020 288,659 3,020 288,699 3,000 288,739 0,000 288,814 3,000 288,739 3,020 288,699 4,020 288,659 4,092 288,707
არსებული დონე EXISTING TERRAIN	6,764 289,199 6,663 289,194 6,664 289,189 5,760 288,833 5,525 288,731 5,417 288,664 4,601 288,376 3,972 288,556 3,106 288,737 0,904 288,777 0,000 288,759 0,356 288,752 2,660 288,697 4,043 288,711 4,870 288,648 6,037 288,574 7,124 288,386 17,440 287,310

1+500,000

M 1:200
NN 285,00 m

საპროექტო დონე PLANNED ROAD	5,098 287,725 4,520 287,339 4,020 286,939 4,020 286,939 4,020 287,339 3,020 287,379 3,000 287,419 0,000 287,494 3,000 287,419 3,020 287,379 4,020 287,339 5,570 287,277
არსებული დონე EXISTING TERRAIN	9,915 287,968 9,438 287,940 6,802 287,815 6,707 287,823 5,265 287,741 2,888 287,513 2,831 287,378 2,250 287,544 2,110 287,547 0,000 287,504 0,646 287,491 0,813 287,482 3,959 287,504 4,115 287,489 7,583 286,984 11,618 286,791

1+520,000

M 1:200

NN 284,00 m

საპროექტო დონე PLANNED ROAD	285,619 286,013 285,513 286,013 286,053 286,093 286,168 286,093 286,053 286,013 285,867 5,110 4,520 4,020 4,020 4,020 3,020 3,000 0,000 3,000 3,020 4,020 4,239
არსებული დონე EXISTING TERRAIN	286,022 286,023 286,021 285,551 285,559 285,910 285,921 286,027 286,083 286,090 286,091 286,089 285,931 285,922 285,730 285,734 285,706 7,034 7,002 6,999 4,790 4,774 3,987 3,909 2,519 0,000 0,289 0,365 0,474 3,612 3,683 5,618 5,636 6,624

1+540,000

M 1:200

NN 282,00 m

საპროექტო დონე PLANNED ROAD	283,977 284,584 284,084 284,084 284,084 284,624 284,664 284,739 284,664 284,624 284,584 284,554 5,431 4,520 4,020 4,020 4,020 3,020 3,000 0,000 3,000 3,020 4,020 5,630
არსებული დონე EXISTING TERRAIN	284,384 284,433 284,088 283,976 284,306 284,395 284,628 284,636 284,641 284,685 284,689 284,675 284,762 284,807 284,803 284,794 284,560 284,554 284,727 284,692 284,652 13,917 6,698 5,954 5,427 4,794 4,595 2,893 2,793 2,590 0,000 0,250 0,975 3,318 4,564 4,804 4,103 5,022 5,634 6,669 8,195 8,563

					პროექტირებელი: ,,პროქს პროექტი" GMBH, შტეგემანშტრასე 32-38, 56068ბოგლენცი, გერმანია და საპროექტო-საკონსულტაციო კომპანია შ.პ.ს. ბითი, კოსტავას შესახვევი კორ. 7, ბ. №1, თბილისი, საქართველო
					CONSULTANTS: KOCKS CONSULT GMBH, STEGEMANINSTRASSE 32-38, 56068 KOBLENZ, GERMANY WITH SUBCONSULTING DESIGNING AND CONSULTING COMPANY BT LTD. KOSTAVA STR. SIDE STREET CORPUS 7, GROUND FLOOR, APT. #1, TBILISI, GEORGIA
					დაპროექტა / DESIGNED:
					შეამოწმა / CHECKED:
					დახატა / DRAWN:
					თარიღი / DATE:
					დამტკიცა / APPROVED: თარიღი / DATE:
					განივი პროფილი CROSS SECTION
					მასშტაბი / SCALE: 1:100
					ნახაზის ორიგინალური ზომა / ORIGINAL DRAWING SIZE: A3 (420 x 297)
					"ზესტაფონი - ბაღდათის" საავტომობილო გზის კმ 11 - კმ 18.8 მონაკვეთის რეაბილიტაციის პროექტი DESIGN OF THE "ZESTAPONI - BAGDATI" KM 11 - KM 18.8 ROAD SECTION REHABILITATION PROJECT
					საქართველოს რეგიონალური განვითარებისა და ინფრასტრუქტურის სამინისტრო საქართველოს საავტომობილო გზების დეპარტამენტი MINISTRY OF REGIONAL DEVELOPMENT AND INFRASTRUCTURE OF GEORGIA ROADS DEPARTMENT OF GEORGIA
					ნახაზი / DRAWING: CS-CL100-0039
REV.	AMENDMENTS	BY	APPROVED	DATE	

1+560,000

M 1:200

NN 281,00 m

საპროექტო დონე PLANNED ROAD	4,604 282,984 4,520 283,040 4,520 282,540 4,020 282,540 4,020 283,040 3,020 283,080 3,020 283,120 3,000 283,120 0,000 283,195 3,000 283,120 3,020 283,080 4,020 283,040 4,154 282,951
არსებული დონე EXISTING TERRAIN	6,478 282,843 5,827 282,541 5,458 282,175 4,968 282,186 4,794 283,036 4,415 282,932 2,884 282,984 2,814 282,981 0,000 283,025 0,146 283,027 0,342 283,030 2,795 282,991 2,692 282,987 3,179 282,984 4,445 282,941 4,593 282,847 5,168 282,726 6,831 283,281 8,962 283,212 12,017 283,010 16,167 282,711 18,541 282,749

1+580,000

M 1:200

NN 279,00 m

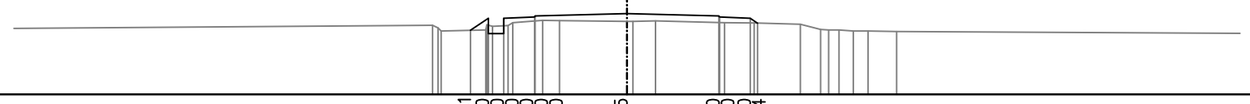

საპროექტო დონე PLANNED ROAD	5,104 281,091 4,520 281,480 4,520 280,980 4,020 280,980 4,020 281,480 3,020 281,520 3,000 281,560 0,000 281,635 3,000 281,560 3,020 281,520 4,020 281,480 4,255 281,324
არსებული დონე EXISTING TERRAIN	6,344 281,254 6,164 281,171 6,063 281,070 4,605 281,102 4,571 281,268 4,390 281,219 3,876 281,241 3,750 281,334 2,755 281,416 2,206 281,404 0,000 281,380 0,196 281,378 0,929 281,395 3,182 281,333 4,145 281,327 5,657 281,284 6,317 281,120 6,574 281,103 6,915 281,097 7,379 281,067 7,864 281,066 8,792 281,045

					პონსულტანტები: ,,პოძს პონსულტი" GMBH, შტეგემანშტრასე 32-38, 56068პობლენცი, გერმანია და საპროექტო-საპონსულტაციო პომპანია შ.პ.ს. ბითი, პოსტავას შესახვევი პორ. 7, ბ. №1, თბილისი, საქართველო
					CONSULTANTS: KOCKS CONSULT GMBH, STEGEMANNSTRASSE 32-38, 56068 KOBLENZ, GERMANY WITH SUBCONSULTING DESIGNING AND CONSULTING COMPANY BT LTD. KOSTAVA STR. SIDE STREET CORPUS 7, GROUND FLOOR, APT. #1, TBILISI, GEORGIA
					დაპროექტა / DESIGNED:
					შეამოწმა / CHECKED:
					დახატა / DRAWN:
					თარიღი / DATE:
					დამტკიცა / APPROVED:
					თარიღი / DATE:
					განივი პროფილი CROSS SECTION
					მასშტაბი / SCALE: 1:100
					ნახაზის ორიგინალური ზომა / ORIGINAL DRAWING SIZE: A3 (420 x 297)
					"ზესტაფონი - ბაღდათის" საავტომობილო გზის კმ 11 - კმ 18.8 მონაკვეთის რეაბილიტაციის პროექტი DESIGN OF THE "ZESTAPONI - BAGDATI" KM 11 - KM 18.8 ROAD SECTION REHABILITATION PROJECT
					საქართველოს რეგიონალური განვითარებისა და ინფრასტრუქტურის სამინისტრო საქართველოს საავტომობილო გზების დეპარტამენტი MINISTRY OF REGIONAL DEVELOPMENT AND INFRASTRUCTURE OF GEORGIA ROADS DEPARTMENT OF GEORGIA
					ნახაზი / DRAWING: CS-CL100-0040
REV.	AMENDMENTS	BY	APPROVED	DATE	

1+600,000

M 1:200
NN 278,00 m

საპროექტო დონე PLANNED ROAD	4,806 4,520 4,520 4,020 4,020 3,020 3,000 0,000 3,000 3,020 4,020 6,400 279,729 279,920 279,420 279,420 279,920 279,960 280,000 280,075 280,000 279,960 279,920 279,825
არსებული დონე EXISTING TERRAIN	10,502 9,268 6,737 5,430 4,453 2,582 2,415 2,058 0,000 0,801 0,902 2,333 4,437 4,474 7,214 7,365 9,350 11,359 279,933 280,006 279,906 279,734 279,727 280,071 280,098 280,101 280,097 280,095 280,092 280,077 280,049 280,046 279,731 279,706 279,825 279,854

1+620,000

M 1:200
NN 276,00 m

საპროექტო დონე PLANNED ROAD	4,737 4,520 4,520 4,020 4,020 3,020 3,000 0,000 3,000 3,020 4,020 8,450 278,121 278,266 277,766 277,766 278,266 278,306 278,346 278,421 278,346 278,306 278,266 278,147
არსებული დონე EXISTING TERRAIN	17,354 14,118 7,487 5,854 4,808 3,195 2,554 0,813 0,000 0,635 2,431 4,463 6,338 8,449 10,244 13,257 278,774 278,967 278,706 278,491 278,110 278,358 278,479 278,439 278,442 278,445 278,497 278,453 278,367 278,147 278,605 278,427

1+640,000

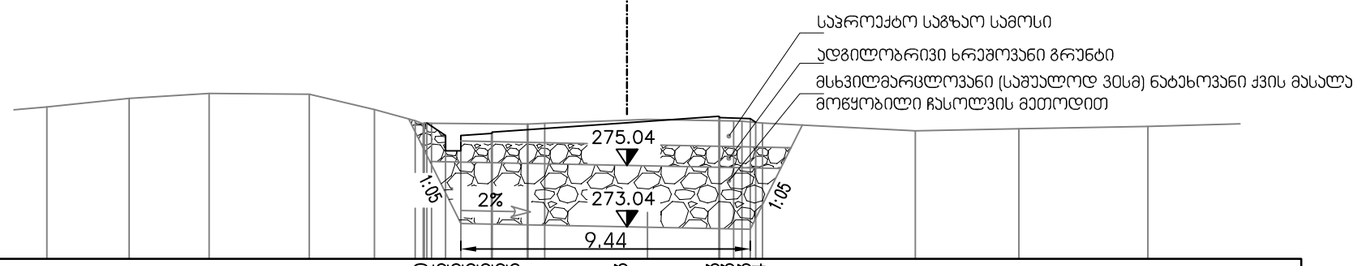

M 1:200
NN 272,00 m

| | | |

1+680,000

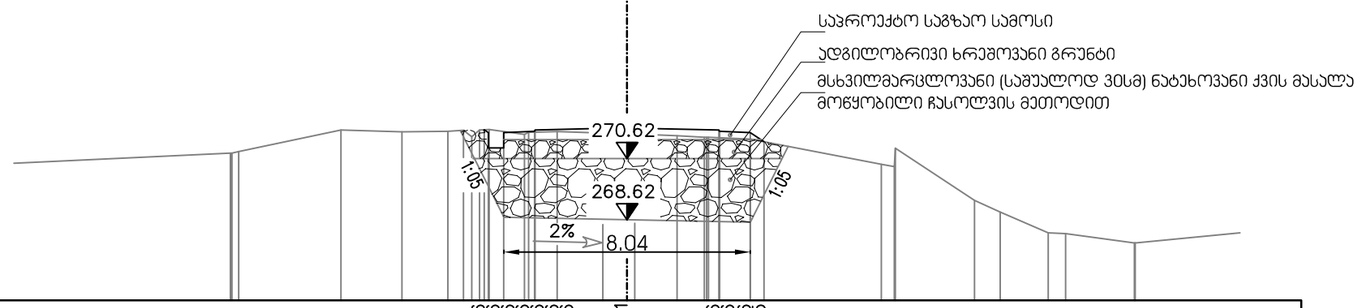

M 1:200

NN 266,00 m

საპროექტო დონე PLANNED ROAD	271,556 271,466 270,966 270,966 271,466 271,506 271,546 271,621 271,546 271,506 271,466 271,165 4,655 4,520 4,520 4,020 4,020 3,020 3,000 0,000 3,000 3,020 4,020 4,472
არსებული დონე EXISTING TERRAIN	270,798 270,798 270,845 271,547 271,491 271,509 271,443 271,330 271,347 271,565 271,408 271,471 271,502 271,452 271,427 271,419 271,365 271,317 271,313 271,317 271,252 270,431 270,354 270,354 269,256 268,873 268,195 268,174 267,869 267,868 267,869 12,944 12,889 12,671 9,330 7,342 5,846 5,337 5,067 4,811 4,498 3,345 3,211 2,283 0,792 0,000 0,255 1,633 2,518 2,601 2,656 4,021 8,296 8,478 8,749 11,332 12,171 13,745 14,304 16,552 16,667 16,579

1+700,000

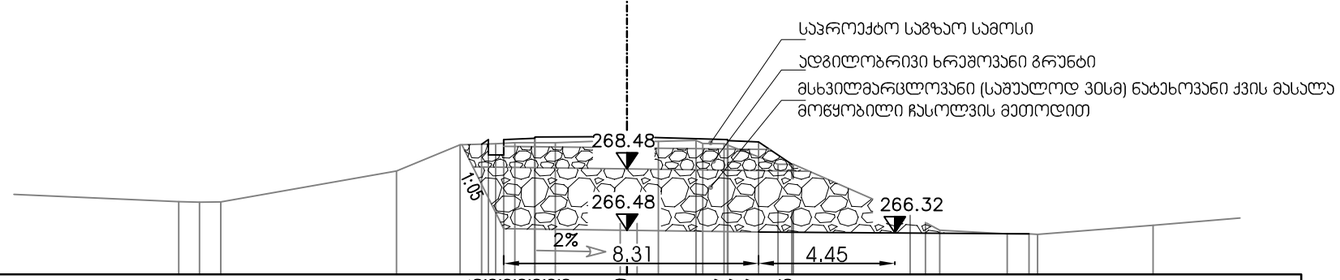

M 1:200

NN 265,00 m

საპროექტო დონე PLANNED ROAD	269,245 269,396 268,896 268,896 269,396 269,436 269,476 269,489 269,397 269,357 269,317 268,593 4,745 4,520 4,520 4,020 4,020 3,020 3,000 0,000 3,272 3,292 4,292 5,377
არსებული დონე EXISTING TERRAIN	267,373 267,350 267,362 268,366 269,221 269,261 269,297 269,294 269,366 269,367 269,368 269,333 269,369 269,270 269,263 268,589 268,594 266,918 266,692 266,442 266,321 266,323 266,303 266,599 14,622 13,946 13,257 7,520 5,449 4,284 3,657 2,336 0,225 0,000 0,326 1,020 2,254 2,474 3,167 4,928 5,430 9,236 9,734 10,199 12,401 13,112 13,397 17,158

REV.	AMENDMENTS	BY	APPROVED	DATE

პროექტირებელი:
,,პოძს პროექტი" GMBH, შტეგემანშტრასე 32-38, 56068ბობლენცი, გერმანია
და
საპროექტო-საკონსულტაციო კომპანია შ.პ.ს. ბითი, კოსტავას მესახვევი კორ. 7, ბ. №1, თბილისი, საქართველო

CONSULTANTS:
KOCKS CONSULT GMBH, STEGEMANNSTRASSE 32-38, 56068 KOBLENZ, GERMANY
WITH SUBCONSULTING
DESIGNING AND CONSULTING COMPANY BT LTD.
KOSTAVA STR. SIDE STREET CORPUS 7, GROUND FLOOR, APT. #1, TBILISI, GEORGIA

DESIGNED: / DRAWN:
CHECKED: / DATE:

APPROVED: / DATE:

CROSS SECTION

SCALE: 1:100

ORIGINAL DRAWING SIZE: A3 (420 x 297)

"ზესტაფონი - ბაღდათის" საავტომობილო გზის კმ 11 - კმ 18.8 მონაკვეთის რეაბილიტაციის პროექტი
DESIGN OF THE "ZESTAPONI - BAGDATI" KM 11 - KM 18.8 ROAD SECTION REHABILITATION PROJECT

საქართველოს რეგიონალური განვითარებისა და ინფრასტრუქტურის სამინისტრო
საქართველოს საავტომობილო გზების დეპარტამენტი
MINISTRY OF REGIONAL DEVELOPMENT AND INFRASTRUCTURE OF GEORGIA
ROADS DEPARTMENT OF GEORGIA

DRAWING: CS-CL100-0043

1+720,000

M 1:200
NN 264,00 m

| | | |

1+760,000

M 1:200
NN 263,00 m

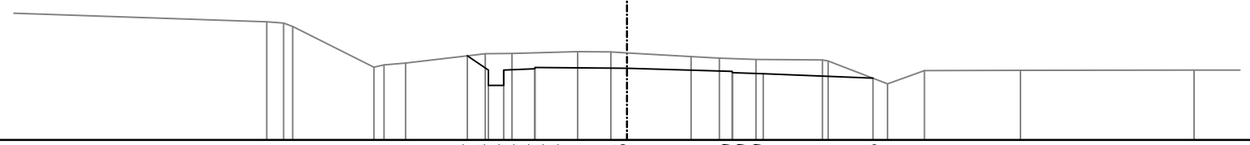

საპროექტო დონე PLANNED ROAD	5,211 265,744 4,520 265,284 4,520 264,784 4,020 264,784 4,020 265,284 3,020 265,364 3,000 265,343 0,000 265,343 3,425 265,239 3,445 265,199 4,445 265,159 8,020 265,016
არსებული დონე EXISTING TERRAIN	11,755 266,853 11,205 266,811 10,904 266,703 8,255 265,374 7,930 265,450 7,223 265,509 4,625 265,812 3,755 265,821 1,609 265,882 0,530 265,872 0,000 265,842 2,093 265,723 3,013 265,673 4,208 265,629 6,375 265,615 6,563 265,578 8,503 264,831 9,703 265,261 12,833 265,276 18,498 265,282

1+780,000

M 1:200
NN 262,00 m

საპროექტო დონე PLANNED ROAD	4,745 264,126 4,520 263,976 4,520 263,476 4,020 263,476 4,020 263,976 3,020 264,016 3,000 264,056 0,000 264,123 3,036 264,046 3,056 264,006 4,056 263,966 7,819 263,908
არსებული დონე EXISTING TERRAIN	12,916 264,746 10,786 263,983 8,627 263,510 7,988 263,774 7,232 264,005 5,102 264,098 4,212 264,168 3,454 264,176 1,503 264,286 0,000 264,289 0,120 264,289 1,258 264,282 3,687 264,365 6,241 264,350 7,122 264,175 7,819 263,908 8,630 264,199 12,938 264,270 19,621 264,308

REV.	AMENDMENTS	BY	APPROVED	DATE

პროექტანტები:
,,პოქს პონსულტი" GMBH, შტეგემანშტრასე 32-38, 56068პობლენცი, გერმანია
და
საპროექტო-საპონსულტაციო პომპანია შ.პ.ს. ბითი, პოსტავას შესახვევი პორ. 7, ბ. №1, თბილისი, საქართველო

CONSULTANTS:
KOCKS CONSULT GMBH, STEGEMANNSTRASSE 32-38, 56068 KOBLENZ, GERMANY
WITH SUBCONSULTING
DESIGNING AND CONSULTING COMPANY BT LTD, KOSTAVA STR. SIDE STREET CORPUS 7, GROUND FLOOR, APT. #1, TBILISI, GEORGIA

დაპროექტა / DESIGNED: | დახატა / DRAWN:
შეამოწმა / CHECKED: | თარიღი / DATE:

დამტკიცა / APPROVED:
თარიღი / DATE:

გენერალური პროფილი
CROSS SECTION

მასშტაბი / SCALE: 1:100
ნახატის ორიგინალური ზომა / ORIGINAL DRAWING SIZE: A3 (420 x 297)

"ზესტაფონი - ბაღდათის" საავტომობილო გზის სმ 11 - სმ 18.8 მონაკვეთის რეაბილიტაციის პროექტი
DESIGN OF THE "ZESTAPONI - BAGDATI" KM 11 - KM 18.8 ROAD SECTION REHABILITATION PROJECT

საქართველოს რეგიონალური განვითარებისა და ინფრასტრუქტურის სამინისტრო
საქართველოს საავტომობილო გზების დეპარტამენტი
MINISTRY OF REGIONAL DEVELOPMENT AND INFRASTRUCTURE OF GEORGIA
ROADS DEPARTMENT OF GEORGIA

ნახაზი / DRAWING: CS-CL100-0045

1+800,000

M 1:200

NN 261,00 m

საპროექტო დონე PLANNED ROAD	262,779 262,735 262,735 262,735 262,735 262,815 262,890 262,815 262,775 262,735 262,605 4,587 4,520 4,520 4,020 4,020 3,020 3,000 0,000 3,000 3,020 4,020 4,215
არსებული დონე EXISTING TERRAIN	263,167 262,798 262,610 262,369 262,574 262,703 262,677 262,787 262,868 262,893 262,863 262,841 262,841 262,740 262,494 262,607 262,690 262,897 262,793 262,599 262,891 10,399 8,906 8,463 7,788 6,942 6,597 6,012 4,480 2,138 1,611 0,000 1,128 1,370 2,035 3,487 4,226 4,679 5,751 6,239 6,965 15,257

1+820,000

M 1:200

NN 259,00 m

საპროექტო დონე PLANNED ROAD	261,283 261,208 260,808 260,808 261,308 261,348 261,388 261,463 261,388 261,348 261,308 261,224 4,557 4,520 4,520 4,020 4,020 3,020 3,000 0,000 3,000 3,020 4,020 4,147
არსებული დონე EXISTING TERRAIN	261,847 261,722 261,648 261,598 260,975 261,020 261,239 261,236 261,281 261,291 261,287 261,283 261,263 261,190 261,109 261,112 261,224 261,226 261,257 261,156 260,973 260,552 11,480 9,766 9,469 9,329 7,433 7,245 6,448 5,820 5,120 2,671 1,528 0,545 0,000 1,965 2,659 3,257 4,111 5,083 5,462 5,636 5,848 6,727 18,830

REV.	AMENDMENTS	BY	APPROVED	DATE	

პრინსულტანტები:
,,პოძს პრინსულტი" GMBH, შტეგემანშტრასე 32-38, 56068ბოგლენცი, გერმანია
და
საპროექტო-საპრინსულტაციო კომპანია ბმ.ბ.ს. ბითი, კოსტავას შესახვევი კორ. 7, ბ. №1, თბილისი, საქართველო

CONSULTANTS:
KOCKS CONSULT GMBH, STEGEMANINSTRASSE 32-38, 56068 KOBLENZ, GERMANY
WITH SUBCONSULTING
DESIGNING AND CONSULTING COMPANY BT LTD.
KOSTAVA STR. SIDE STREET CORPUS 7, GROUND FLOOR, APT. #1, TBILISI, GEORGIA

დაპროექტა / DESIGNED:	დახატა / DRAWN:
შეამოწმა / CHECKED:	თარიღი / DATE:

დამტკიცა / APPROVED:
თარიღი / DATE:

განივი პროფილი
CROSS SECTION

მასშტაბი / SCALE: 1:100

ნახატის ორიგინალური ზომა / ORIGINAL DRAWING SIZE: A3 (420 x 297)

"ზესტაფონი - ბაღდათის" საავტომობილო გზის კმ 11 - კმ 18.8 მონაკვეთის რეაბილიტაციის პროექტი
DESIGN OF THE "ZESTAPONI - BAGDATI" KM 11 - KM 18.8 ROAD SECTION REHABILITATION PROJECT

საქართველოს რეგიონალური განვითარებისა და ინფრასტრუქტურის სამინისტრო
საქართველოს საავტომობილო გზების დეპარტამენტი
MINISTRY OF REGIONAL DEVELOPMENT AND INFRASTRUCTURE OF GEORGIA
ROADS DEPARTMENT OF GEORGIA

ნახაზი / DRAWING: CS-CL100-0046

1+840,000

M 1:200
NN 258,00 m

საპროექტო დონე PLANNED ROAD	4,751 259,786 4,520 259,632 4,520 259,132 4,020 259,132 4,020 259,632 3,020 259,672 3,000 259,712 0,000 259,787 3,000 259,712 3,020 259,672 4,020 259,632 4,024 259,629
არსებული დონე EXISTING TERRAIN	9,350 259,992 9,021 259,904 7,966 259,520 7,637 259,412 7,588 259,504 7,040 259,783 6,711 259,841 6,545 259,852 5,437 259,783 4,077 259,789 1,589 259,705 0,155 259,655 0,000 259,651 2,550 259,589 3,170 259,593 3,552 259,598 4,842 259,684 4,906 259,688 5,923 259,712 6,460 259,769 9,993 259,489 7,189 259,448 10,948 259,312 19,479 260,086

1+860,000

M 1:200
NN 256,00 m

საპროექტო დონე PLANNED ROAD	4,807 257,897 4,520 257,706 4,520 257,206 4,020 257,206 4,020 257,706 3,020 257,746 3,000 257,786 0,000 257,861 3,000 257,786 3,020 257,746 4,020 257,706 4,182 257,814
არსებული დონე EXISTING TERRAIN	18,294 258,794 9,209 258,333 8,392 257,978 7,387 257,616 6,872 257,815 6,373 257,907 5,934 257,866 5,460 257,909 3,643 257,877 1,846 257,811 0,000 257,795 0,017 257,794 1,944 257,740 2,999 257,770 3,408 257,769 4,457 257,830 5,945 257,914 8,654 257,708 14,895 258,001 18,755 258,449

1+880,000

M 1:200
NN 254,00 m

საპროექტო დონე PLANNED ROAD	4,615 255,593 4,520 255,530 4,520 255,030 4,020 255,530 4,020 255,570 3,020 255,610 3,000 255,610 0,000 255,685 3,000 255,610 3,020 255,570 4,020 255,530 4,058 255,504
არსებული დონე EXISTING TERRAIN	18,009 255,846 11,817 255,661 8,833 255,508 8,460 255,380 7,139 255,392 6,919 255,433 6,707 255,452 5,922 255,618 4,168 255,584 2,212 255,577 0,128 255,548 0,000 255,547 1,781 255,527 3,182 255,478 4,132 255,507 4,878 255,616 5,909 255,686 6,699 255,800 7,642 256,348 8,644 256,036 15,413 256,287

1+900,000

M 1:200
NN 251,00 m

საპროექტო დონე PLANNED ROAD	5,693 253,343 5,250 253,348 5,250 252,548 4,750 252,548 4,750 253,048 3,750 253,089 3,730 253,129 0,000 253,282 3,000 253,378 3,020 253,338 4,020 253,298 4,386 253,054
არსებული დონე EXISTING TERRAIN	13,940 252,964 13,430 252,671 13,391 252,824 13,022 252,788 12,953 252,769 12,857 252,789 7,863 253,469 6,888 253,369 6,356 253,348 5,715 253,343 2,473 253,241 1,182 253,187 0,000 253,166 2,105 253,128 2,817 253,108 4,544 253,048 5,647 252,947 15,586 252,641

REV.	AMENDMENTS	BY	APPROVED	DATE

პროექტირებელი:
,,პროქს პროექტი" GMBH, შტეგემანშტრასე 32-38, 56068ბოგლენცი, გერმანია
და
საპროექტო-საპროექტირებელი კომპანია შ.პ.ს. ბითი, პოსტავას შესახვევი პორ. 7, ბ. №1, თბილისი, საქართველო

CONSULTANTS:
KOCKS CONSULT GMBH, STEGEMANINSTRASSE 32-38, 56068 KOBLENZ, GERMANY
WITH SUBCONSULTING
DESIGNING AND CONSULTING COMPANY BT LTD.
KOSTAVA STR. SIDE STREET CORPUS 7, GROUND FLOOR, APT. #1, TBILISI, GEORGIA

დაპროექტა / DESIGNED:
შეამოწმა / CHECKED:
დახატა / DRAWN:
თარიღი / DATE:

დამტკიცა / APPROVED:
თარიღი / DATE:

განივი პროფილი
CROSS SECTION

მასშტაბი / SCALE: 1:100
ნახატის ორიგინალური ზომა / ORIGINAL DRAWING SIZE: A3 (420 x 297)

"ზესტაფონი - ბაღდათის" საავტომობილო გზის კმ 11 - კმ 18.8 მონაკვეთის რეაბილიტაციის პროექტი
DESIGN OF THE "ZESTAPONI - BAGDATI" KM 11 - KM 18.8 ROAD SECTION REHABILITATION PROJECT

საქართველოს რეგიონალური განვითარებისა და ინფრასტრუქტურის სამინისტრო
საქართველოს საავტომობილო გზების დეპარტამენტი
MINISTRY OF REGIONAL DEVELOPMENT AND INFRASTRUCTURE OF GEORGIA
ROADS DEPARTMENT OF GEORGIA

ნახატი / DRAWING: CS-CL100-0048

1+920,000

M 1:200
NN 248,00 m

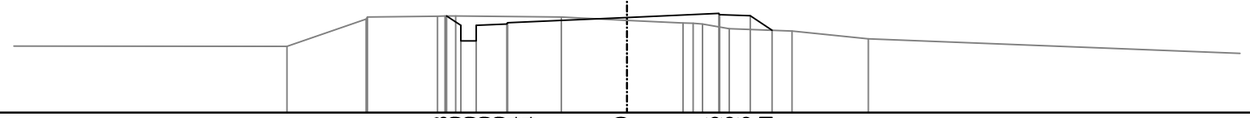

საპროექტო დონე PLANNED ROAD	5,883 251,148 5,420 250,839 5,420 250,339 4,920 250,339 4,920 250,839 3,920 250,884 3,900 250,924 0,000 251,100 3,000 251,235 3,020 251,195 4,020 251,155 4,731 250,681
არსებული დონე EXISTING TERRAIN	11,097 250,157 8,509 251,047 8,465 251,111 6,185 251,142 5,935 251,148 5,591 251,150 2,145 251,111 0,000 251,008 1,827 250,920 2,162 250,913 2,462 250,889 3,333 250,735 5,383 250,655 7,874 250,407

1+940,000

M 1:200
NN 246,00 m

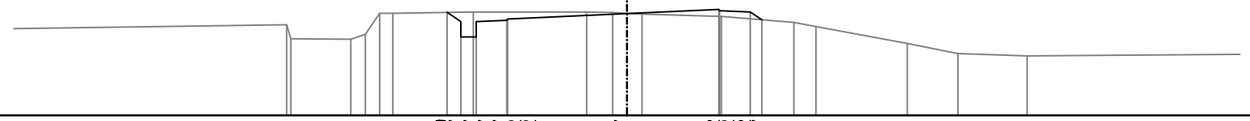

საპროექტო დონე PLANNED ROAD	5,874 249,359 5,420 249,057 5,420 248,557 4,920 248,557 4,920 249,057 3,920 249,102 3,900 249,142 0,000 249,317 3,000 249,452 3,020 249,412 4,020 249,372 4,402 249,117
არსებული დონე EXISTING TERRAIN	11,103 248,958 10,965 248,498 9,013 248,484 8,540 248,642 8,069 249,326 7,641 249,329 5,013 249,374 1,318 249,369 0,467 249,354 0,000 249,329 0,493 249,302 3,083 249,229 5,446 249,029 6,159 248,899 9,142 248,347 10,795 248,018 13,053 247,936

განხილება REV.	ცვლილებები AMENDMENTS	ვინ BY	დამტკიცება APPROVED	თარიღი DATE	

პროექტანტები:
,,პროქს კონსალტი" GMBH, შტეგემანშტრასე 32-38, 56068 კობლენცი, გერმანია
და
საპროექტო-საკონსულტაციო კომპანია ბი.ტი. ლტდ., კოსტავას შესახვევი კორ. 7, ბ. №1, თბილისი, საქართველო

CONSULTANTS:
KOCKS CONSULT GMBH, STEGEMANNSTRASSE 32-38, 56068 KOBLENZ, GERMANY
WITH SUBCONSULTING
DESIGNING AND CONSULTING COMPANY BT LTD.
KOSTAVA STR. SIDE STREET CORPUS 7, GROUND FLOOR, APT. #1, TBILISI, GEORGIA

დაპროექტება / DESIGNED:	დახატა / DRAWN:
შეამოწმა / CHECKED:	თარიღი / DATE:

დამტკიცება / APPROVED:
თარიღი / DATE:

განივი პროფილი
CROSS SECTION

მასშტაბი / SCALE: 1:100
ნახაზის ორიგინალური ზომა / ORIGINAL DRAWING SIZE: A3 (420 x 297)

"ზესტაფონი - ბაღდათის" საავტომობილო გზის km 11 - km 18.8 მონაკვეთის რეაბილიტაციის პროექტი
DESIGN OF THE "ZESTAPONI - BAGDATI" KM 11 - KM 18.8 ROAD SECTION REHABILITATION PROJECT

საქართველოს რეგიონალური განვითარებისა და ინფრასტრუქტურის სამინისტრო
საქართველოს საავტომობილო გზების დეპარტამენტი
MINISTRY OF REGIONAL DEVELOPMENT AND INFRASTRUCTURE OF GEORGIA
ROADS DEPARTMENT OF GEORGIA

ნახაზი / DRAWING: CS-CL100-0049

1+960,000

M 1:200
NN 245,00 m

საპროექტო დონე PLANNED ROAD	5,976 247,286 5,420 247,657 5,420 247,157 4,920 247,157 4,920 247,657 4,920 247,702 3,900 247,742 0,000 247,917 3,000 248,052 3,020 248,012 4,020 247,972 4,113 247,910
არსებული დონე EXISTING TERRAIN	17,790 247,285 16,214 247,599 8,753 247,799 8,742 247,802 8,616 247,701 6,443 247,345 5,810 247,265 4,864 247,441 4,695 247,595 4,649 247,940 3,999 247,975 3,885 247,985 3,857 247,988 3,786 247,990 1,992 247,948 0,528 247,914 0,467 247,912 0,000 247,911 3,941 247,894 4,244 247,923 5,094 247,977 5,296 247,730 5,544 247,585 8,027 247,343 9,193 246,990 9,967 246,832

1+980,000

M 1:200
NN 243,00 m

საპროექტო დონე PLANNED ROAD	5,408 246,542 5,179 246,389 5,179 245,889 4,679 245,889 4,679 246,389 3,659 246,429 3,659 246,469 0,000 246,614 3,000 246,693 3,020 246,653 4,020 246,613 4,122 246,545
არსებული დონე EXISTING TERRAIN	8,836 245,776 8,446 245,811 7,769 245,818 7,737 245,811 7,676 245,840 7,485 245,914 6,462 246,453 6,295 246,569 5,138 0,856 246,654 0,046 246,631 0,000 246,631 1,090 246,622 4,271 246,541 4,697 246,602 5,107 246,611 5,504 246,479 6,314 246,274 7,898 246,465 9,262 246,760 11,046 246,377 12,198 245,918 12,332 245,358 17,215 245,046 17,403 245,039

REV.	AMENDMENTS	BY	APPROVED	DATE

პროექტირებელი:
,,პროქს პროექტი" GMBH, შტეგემანშტრასე 32-38, 56068ბოგლენცი, გერმანია
და
საპროექტო-საკონსულტაციო კომპანია ბ.ტ.ს. ბითი, კოსტავას მესახვევი კორ. 7, ბ. №1, თბილისი, საქართველო

CONSULTANTS:
KOCKS CONSULT GMBH, STEGEMANNSTRASSE 32-38, 56068 KOBLENZ, GERMANY
WITH SUBCONSULTING
DESIGNING AND CONSULTING COMPANY BT LTD, KOSTAVA STR. SIDE STREET CORPUS 7, GROUND FLOOR, APT. #1, TBILISI, GEORGIA

დაპროექტა / DESIGNED: | დახატა / DRAWN:
შეამოწმა / CHECKED: | თარიღი / DATE:

დამტკიცა / APPROVED:
თარიღი / DATE:

განივი პროფილი
CROSS SECTION

მასშტაბი / SCALE: 1:100
ნახატის ორიგინალური ზომა / ORIGINAL DRAWING SIZE: A3 (420 x 297)

"ზესტაფონი - ბაღდათის" საავტომობილო გზის კმ 11 - კმ 18.8 მონაკვეთის რეაბილიტაციის პროექტი
DESIGN OF THE "ZESTAPONI - BAGDATI" KM 11 - KM 18.8 ROAD SECTION REHABILITATION PROJECT

საქართველოს რეგიონალური განვითარებისა და ინფრასტრუქტურის სამინისტრო
საქართველოს საავტომობილო გზების დეპარტამენტი
MINISTRY OF REGIONAL DEVELOPMENT AND INFRASTRUCTURE OF GEORGIA
ROADS DEPARTMENT OF GEORGIA

ნახაზი / DRAWING: CS-CL100-0050