საქართველოს მაღალმთიანი რეგიონების განვითარების სააგენტო MINISTRY OF REGIONAL DEVELOPMENT AND INFRASTRUCTURE OF GEORGIA ROAD DEPARTMENT OF GEORGIA	CONSULTANTS GEORGIA	THE REHABILITATION PROJECT OF TBILISI-SENAKI-LESELIDZE INTERNATIONAL ROAD	
	CROSS SECTION განივი პროფილი	THE REHABILITATION PROJECT OF TBILISI-SENAKI-LESELIDZE INTERNATIONAL ROAD OF KM169, KM170, KM171 საერთაშორისო მნიშვნელობის გზის თბილისი-სენაკი-ლესელიძე-ბორჯომის (ყარაგაჩი) (0+000 კმ-ან 21+000 კმ-ის ჩათვლით) რეაბილიტაცია	
DATE თარიღი	SCALE მასშტაბი 1:100/1:100	APPROVED: დამტკიცებულია	DRAWING No ნახაზის №: GC-12
	ORIGINAL DRAWING SIZE: A3 (420X297) ნახაზის ორიგინალური ზომა		DATE თარიღი 2013

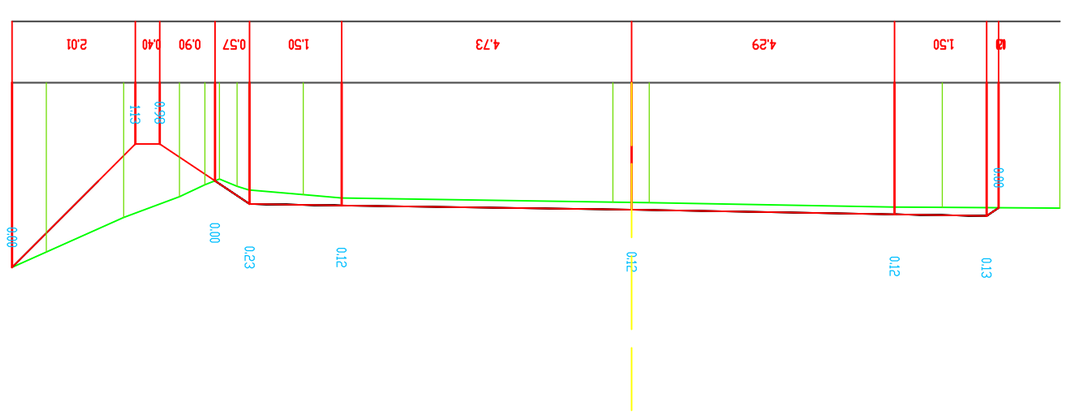

ფილის ფერდი Slope of embankment	ბალასტის ფენა Ballast layer
ბალასტის ფენა Ballast layer	ასფალტბეტონის ფენა Asphalt concrete layer
ასფალტბეტონის ფენა Asphalt concrete layer	

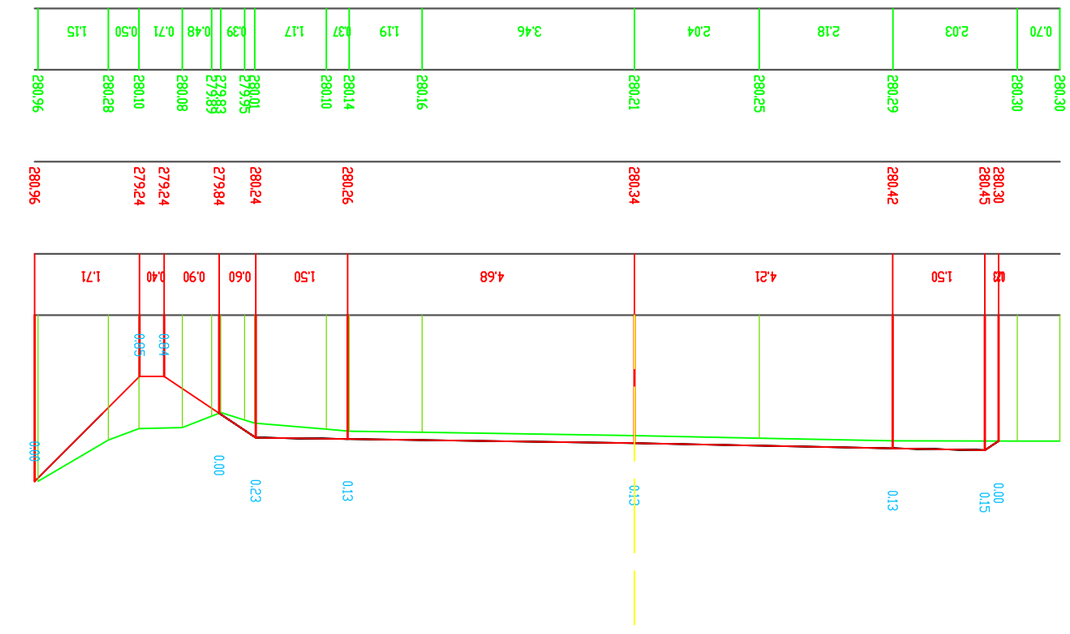

ფილის ფერდი Slope of embankment	ბალასტის ფენა Ballast layer
ბალასტის ფენა Ballast layer	ასფალტბეტონის ფენა Asphalt concrete layer
ასფალტბეტონის ფენა Asphalt concrete layer	

24 პკ 4+60.00

1:100 - ვერტიკალური
1:100 - ჰორიზონტალური

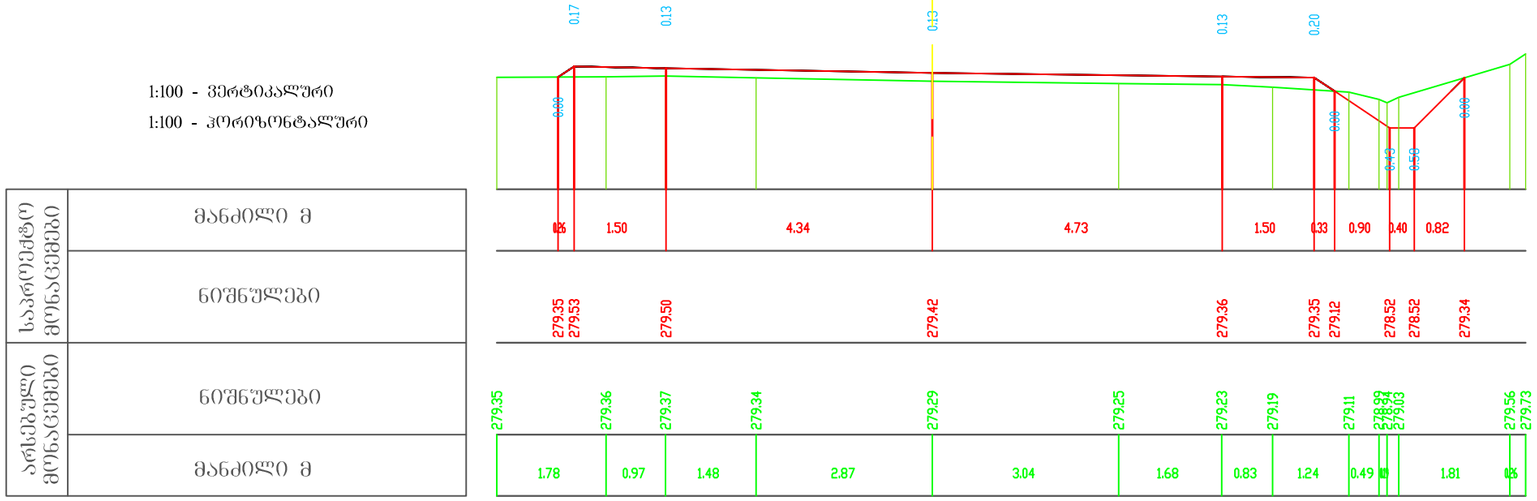

საპრojექტო მონაცემები	მანძილი მ
	ნიშნულები
არსებული მონაცემები	ნიშნულები
	მანძილი მ

25 პკ 4+80.00

1:100 - ვერტიკალური
1:100 - ჰორიზონტალური

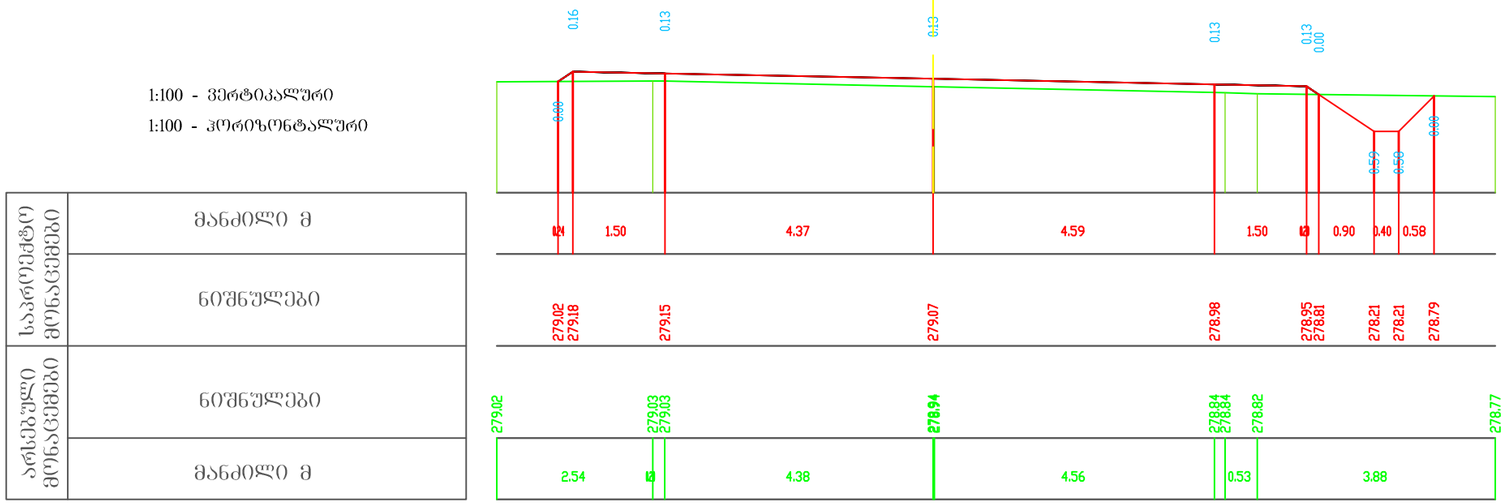

საქართველოს მნიშვნელობის თბილისი-სენაკი-ლესელიძის საერთაშორისო გზის სარეაბილიტაციო სამუშაოების პროექტი THE REHABILITATION PROJECT OF TBILISI-SENAKI-LESELIDZE INTERNATIONAL ROAD	კონსულტანტები CONSULTANTS	საქართველოს მნიშვნელობის თბილისი-სენაკი-ლესელიძის საერთაშორისო გზის კმ169; კმ170(0.9); კმ171(0.9) ცალკეული დაზიანებული მონაკვეთების სარეაბილიტაციო სამუშაოების პროექტი THE REHABILITATION PROJECT OF TBILISI-SENAKI-LESELIDZE INTERNATIONAL ROAD OF KM169, KM170, KM171	დაამტკიცა: APPROVED:	ნახაზის ნომერი DRAWING No	GC-13
				თარიღი DATE	2013
საქართველოს რეგიონალური განვითარებისა და ინფრასტრუქტურის სამინისტრო საქართველოს საავტომობილო გზების დეპარტამენტი MINISTRY OF REGIONAL DEVELOPMENT AND INFRASTRUCTURE OF GEORGIA ROAD DEPARTMENT OF GEORGIA	საქართველო GEORGIA	განივი პროფილი CROSS SECTION	თარიღი DATE	მასშტაბი SCALE 1:100/1:100	
				ნახაზის ორიგინალური ზომა ORIGINAL DRAWING SIZE: A3 (420X297)	

26 პკ 5+0.00

1:100 - ვერტიკალური

1:100 - ჰორიზონტალური

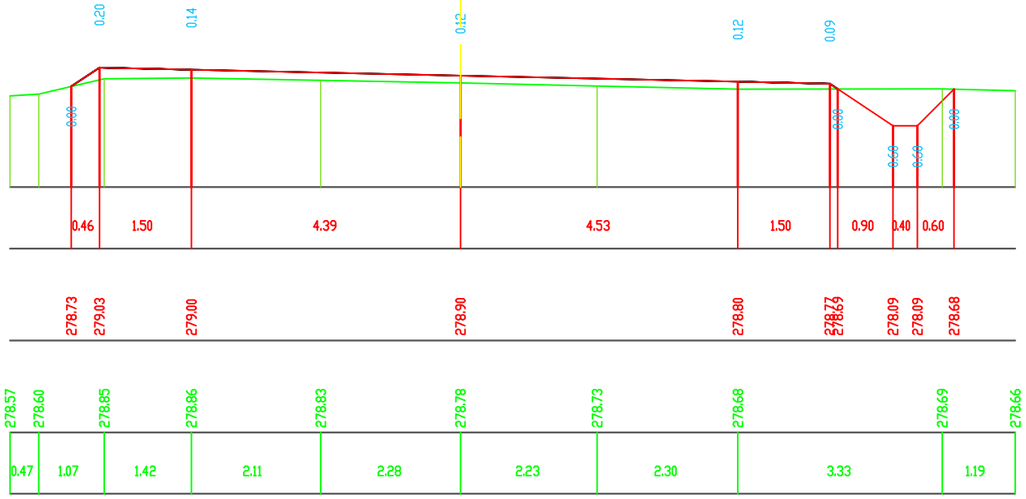

საპროექტო მონაცემები	მანძილი მ
	ნიშნულები
არსებული მონაცემები	ნიშნულები
	მანძილი მ

27 პკ 5+20.00

1:100 - ვერტიკალური

1:100 - ჰორიზონტალური

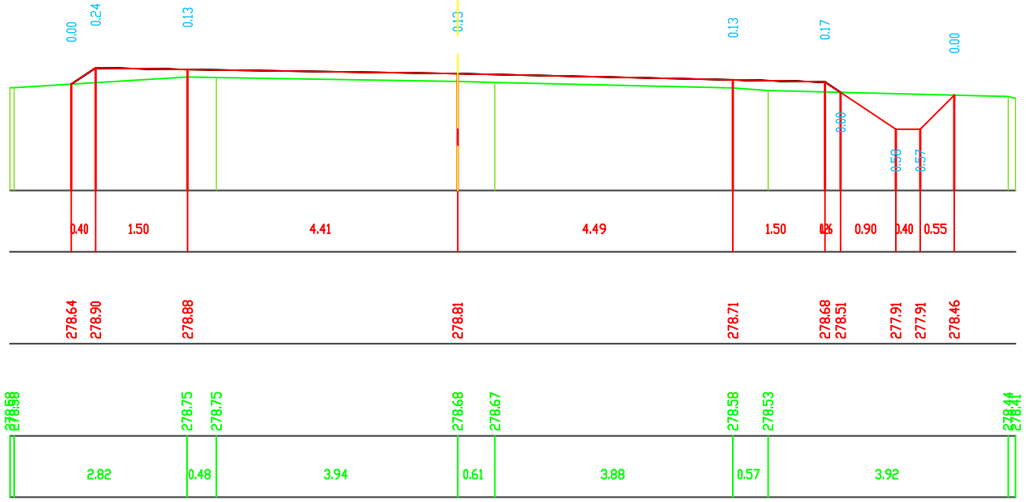

საპროექტო მონაცემები	მანძილი მ
	ნიშნულები
არსებული მონაცემები	ნიშნულები
	მანძილი მ

საქართველოს მნიშვნელობის თბილისი-სენაკი-ლესელიძის საერთაშორისო მაგისტრალის გზის რეაბილიტაციის სამუშაოების პროექტი	ᲙᲝᲜᲡᲣᲚᲢᲐᲜᲢᲔᲑᲘ CONSULTANTS	საქართველოს მნიშვნელობის თბილისი-სენაკი-ლესელიძის საერთაშორისო გზის კმ169, კმ170(0.9), კმ171(0.9) ცალკეული დაზიანებული მონაკვეთების სარეაბილიტაციო სამუშაოების პროექტი THE REHABILITATION PROJECT OF TBILISI-SENAKI-LESELIDZE INTERNATIONAL ROAD OF KM169, KM170, KM171	დაამტკიცა: APPROVED:	ნახაზის ნომერი DRAWING No GC-14
				თარიღი DATE 2013
საქართველოს რეგიონალური განვითარებისა და ინფრასტრუქტურის სამინისტრო საქართველოს საავტომობილო გზების დეპარტამენტი MINISTRY OF REGIONAL DEVELOPMENT AND INFRASTRUCTURE OF GEORGIA ROAD DEPARTMENT OF GEORGIA	საქართველო GEORGIA	განივი პროფილი CROSS SECTION	თარიღი DATE	მასშტაბი SCALE 1:100/1:100
				ნახაზის ორიგინალური ზომა ORIGINAL DRAWING SIZE: A3 (420X297)

28 პკ 5+40.00

1:100 - ვერტიკალური
1:100 - ჰორიზონტალური

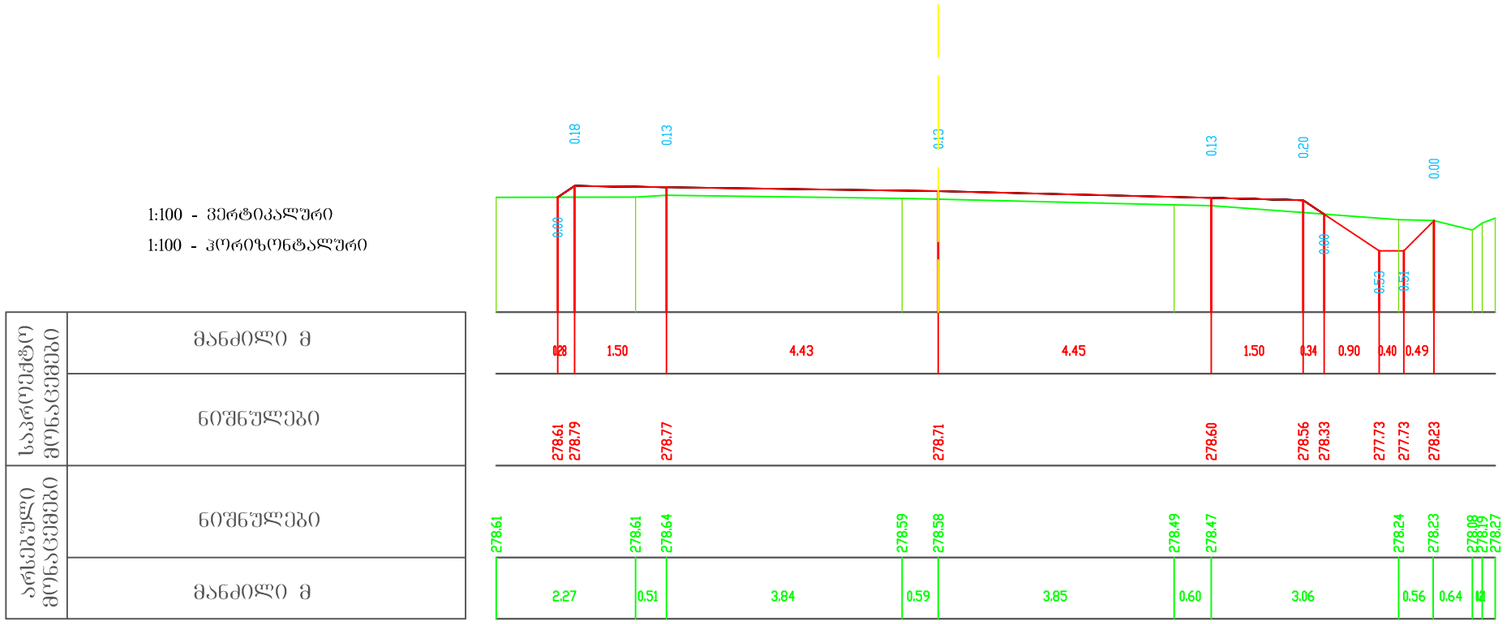

საპროექტო მონაცემები	მანძილი მ
	ნიშნულები
არსებული მონაცემები	ნიშნულები
	მანძილი მ

29 პკ 5+60.00

1:100 - ვერტიკალური
1:100 - ჰორიზონტალური

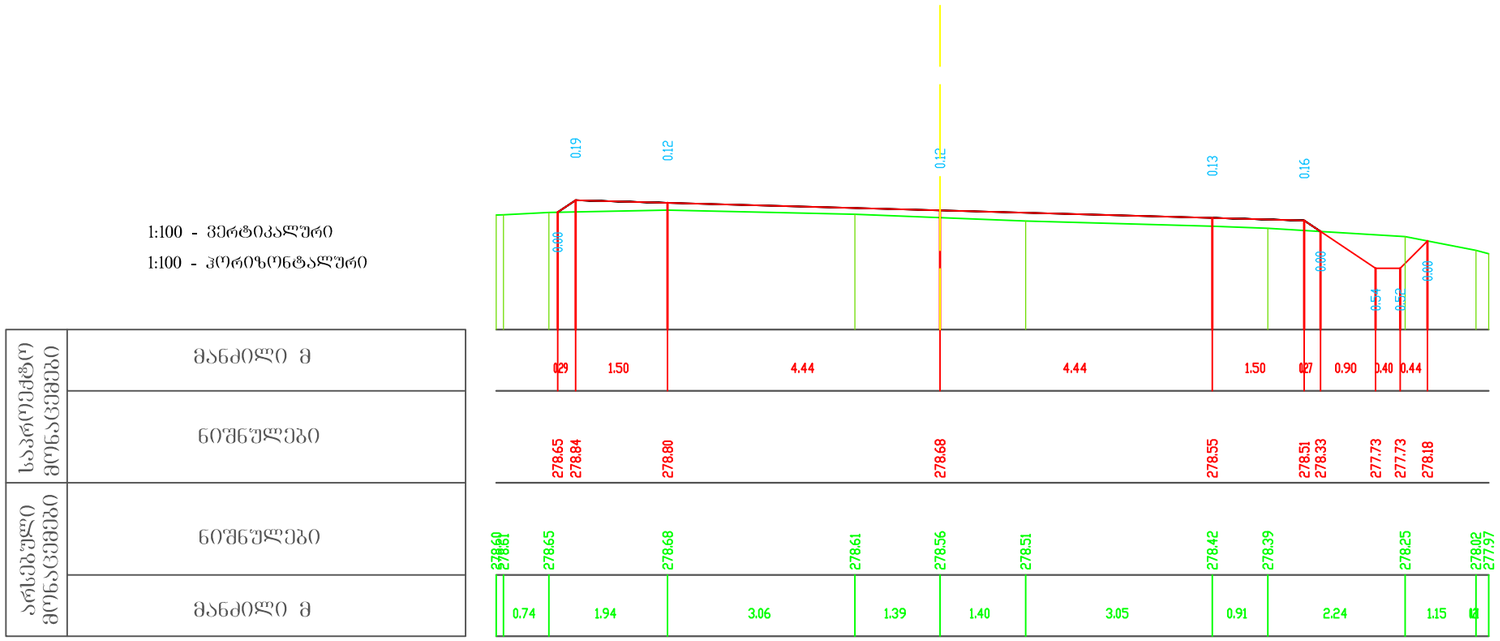

საპროექტო მონაცემები	მანძილი მ
	ნიშნულები
არსებული მონაცემები	ნიშნულები
	მანძილი მ

საერთაშორისო მნიშვნელობის თბილისი-სენაკი-ლესელიძის საავტომობილო გზის რეაბილიტაციის პროექტი THE REHABILITATION PROJECT OF TBILISI-SENAKI-LESELIDZE INTERNATIONAL ROAD	კონსულტანტები CONSULTANTS	საერთაშორისო მნიშვნელობის თბილისი-სენაკი-ლესელიძის საავტომობილო გზის კმ169, კმ170(0.9), კმ171(0.9) ცალკეული დაზიანებული მონაკვეთების რეაბილიტაციის პროექტის THE REHABILITATION PROJECT OF TBILISI-SENAKI-LESELIDZE INTERNATIONAL ROAD OF KM169, KM170, KM171	დაამტკიცა: APPROVED:	ნახაზის ნომერი DRAWING No GC-15
საქართველოს რეგიონალური განვითარებისა და ინფრასტრუქტურის სამინისტრო საქართველოს საავტომობილო გზების დეპარტამენტი MINISTRY OF REGIONAL DEVELOPMENT AND INFRASTRUCTURE OF GEORGIA ROAD DEPARTMENT OF GEORGIA	საქართველო GEORGIA	განივი პროფილი CROSS SECTION	თარიღი DATE	თარიღი DATE 2013
				მასშტაბი SCALE 1:100/1:100
				ნახაზის ორიგინალური ზომა ORIGINAL DRAWING SIZE: A3 (420X297)

30 პკ 5+80.00

1:100 - ვერტიკალური
1:100 - ჰორიზონტალური

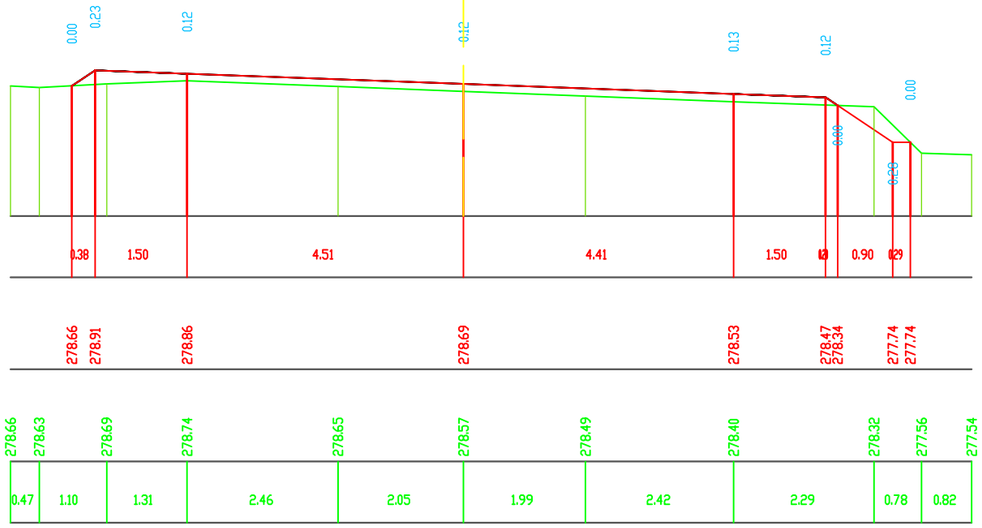

საპროექტო მონაცემები	მანძილი მ
	ნიშნულები
არსებული მონაცემები	ნიშნულები
	მანძილი მ

31 პკ 6+0.00

1:100 - ვერტიკალური
1:100 - ჰორიზონტალური

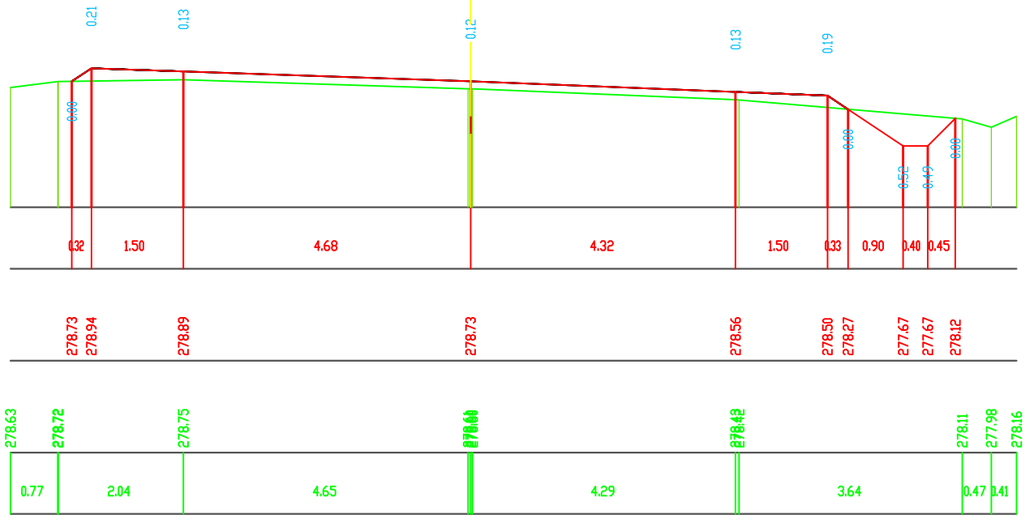

საპროექტო მონაცემები	მანძილი მ
	ნიშნულები
არსებული მონაცემები	ნიშნულები
	მანძილი მ

საპროექტირებო მიმავალი ზოლების თბილისი-სენაკი-ლესელიძის საერთაშორისო გზის სარეაბილიტაციო სამუშაოების პროექტი THE REHABILITATION PROJECT OF TBILISI-SENAKI-LESELIDZE INTERNATIONAL ROAD	კონსულტანტები CONSULTANTS	საპროექტირებო მიმავალი ზოლების თბილისი-სენაკი-ლესელიძის საერთაშორისო გზის კმ169; კმ170(0.9); კმ171(0.9) ცალკეული დაზიანებული მონაკვეთების სარეაბილიტაციო სამუშაოების პროექტი THE REHABILITATION PROJECT OF TBILISI-SENAKI-LESELIDZE INTERNATIONAL ROAD OF KM169, KM170, KM171	დაამტკიცა: APPROVED:	ნახაზის ნომერი DRAWING No: GC-16
				თარიღი DATE: 2013
საქართველოს რეგიონალური განვითარებისა და ინფრასტრუქტურის სამინისტრო საქართველოს საავტომობილო გზების დეპარტამენტი MINISTRY OF REGIONAL DEVELOPMENT AND INFRASTRUCTURE OF GEORGIA ROAD DEPARTMENT OF GEORGIA	საქართველო GEORGIA	განივი პროფილი CROSS SECTION	თარიღი DATE	მასშტაბი SCALE: 1:100/1:100
				ნახაზის ორიგინალური ზომა ORIGINAL DRAWING SIZE: A3 (420X297)

32 პკ 6+20.00

1:100 - ვერტიკალური
1:100 - ჰორიზონტალური

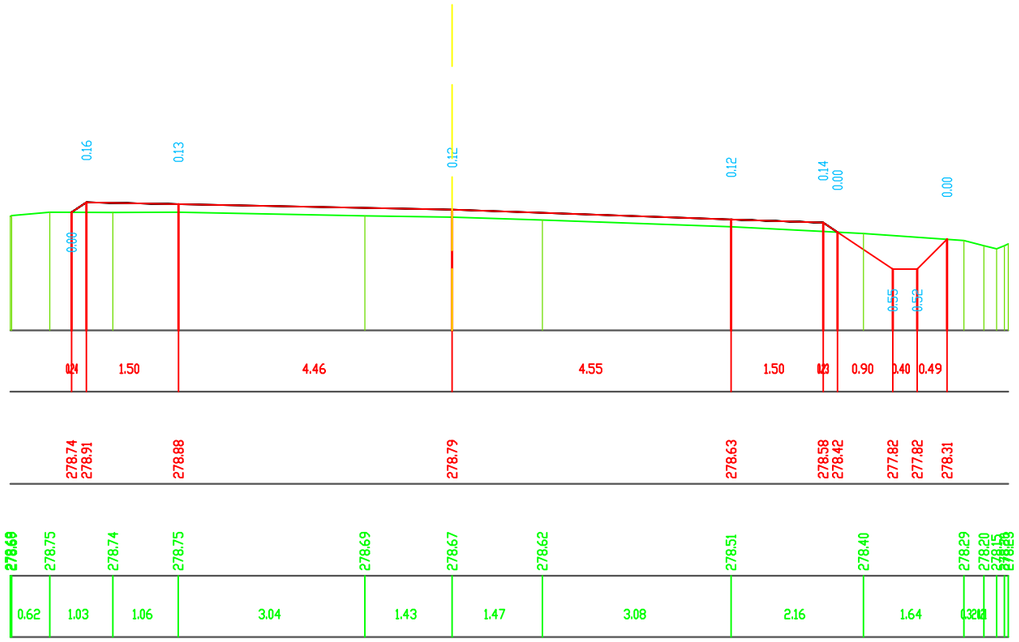

საპრojექტო მონაცემები	მანძილი მ
	ნიშნულები
არსებული მონაცემები	ნიშნულები
	მანძილი მ

33 პკ 6+40.00

1:100 - ვერტიკალური
1:100 - ჰორიზონტალური

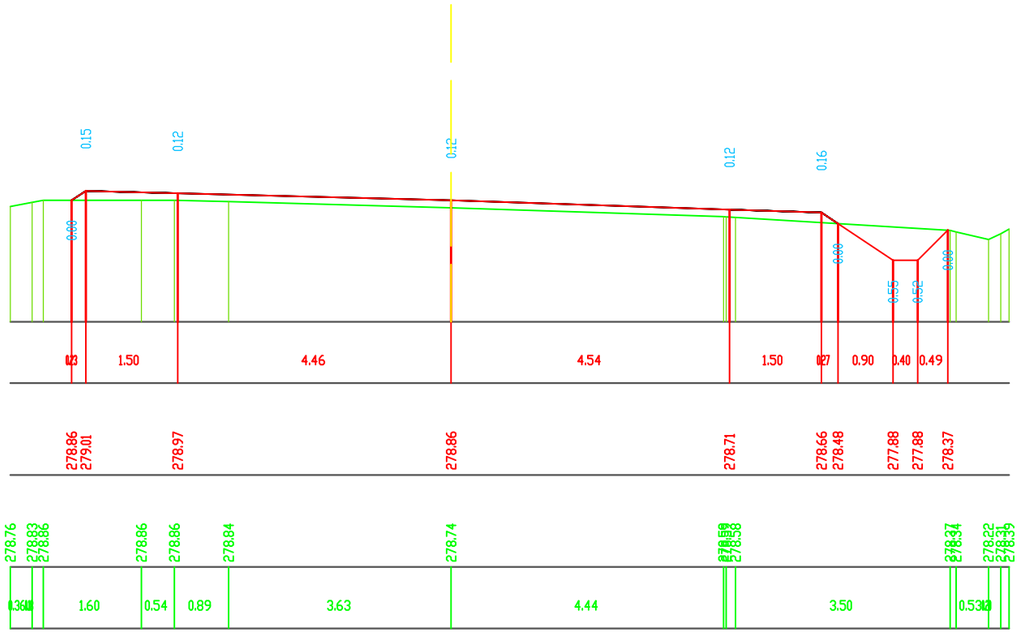

საპრojექტო მონაცემები	მანძილი მ
	ნიშნულები
არსებული მონაცემები	ნიშნულები
	მანძილი მ

საქართველოს თბილისი-სენაკი-ლესელიძის საერთაშორისო გზის სარეაბილიტაციო პროექტი THE REHABILITATION PROJECT OF TBILISI-SENAKI-LESELIDZE INTERNATIONAL ROAD	კონსულტანტები	CONSULTANTS	საქართველოს თბილისი-სენაკი-ლესელიძის საერთაშორისო გზის კმ169; კმ170(0.9); კმ171(0.9) ცალკეული დაზიანებული მონაკვეთების სარეაბილიტაციო პროექტი THE REHABILITATION PROJECT OF TBILISI-SENAKI-LESELIDZE INTERNATIONAL ROAD OF KM169, KM170, KM171	დაამტკიცა: APPROVED:	ნახაზის ნომერი DRAWING No GC-17
საქართველოს რეგიონალური განვითარებისა და ინფრასტრუქტურის სამინისტრო საქართველოს საავტომობილო გზების დეპარტამენტი MINISTRY OF REGIONAL DEVELOPMENT AND INFRASTRUCTURE OF GEORGIA ROAD DEPARTMENT OF GEORGIA		საქართველო GEORGIA	განივი პროფილი CROSS SECTION	თარიღი DATE DATE 2013
				მასშტაბი SCALE 1:100/1:100
				ნახაზის ორიგინალური ზომა ORIGINAL DRAWING SIZE: A3 (420X297)

34 პკ 6+60.00

1:100 - ვერტიკალური
1:100 - ჰორიზონტალური

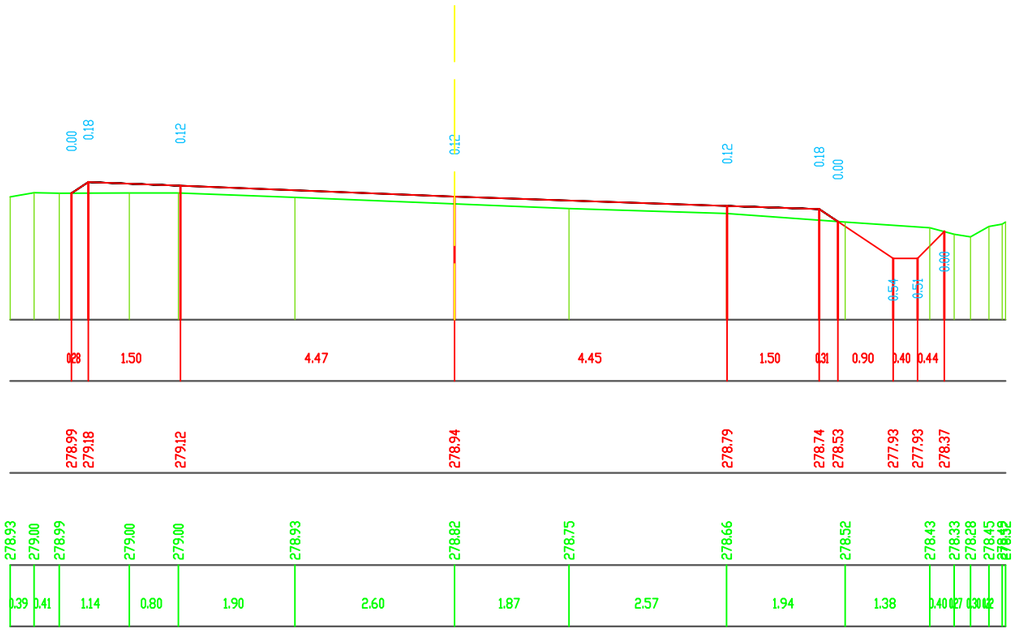

საპროექტო მონაცემები	მანძილი მ
	ნიშნულები
არსებული მონაცემები	ნიშნულები
	მანძილი მ

35 პკ 6+80.00

1:100 - ვერტიკალური
1:100 - ჰორიზონტალური

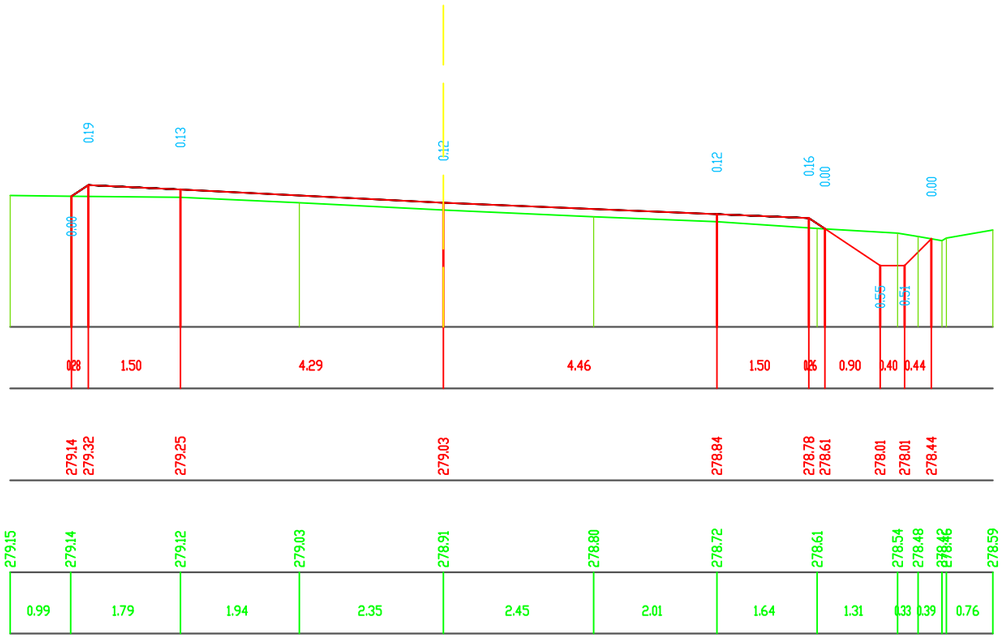

საერთაშორისო მნიშვნელობის თბილისი-სენაკი-ლესელიძის საავტომობილო გზის სარეაბილიტაციო სამუშაოების პროექტი THE REHABILITATION PROJECT OF TBILISI-SENAKI-LESELIDZE INTERNATIONAL ROAD	კონსულტანტები CONSULTANTS	საერთაშორისო მნიშვნელობის თბილისი-სენაკი-ლესელიძის საავტომობილო გზის კმ169; კმ170(0.9); კმ171(0.9) ცალკეული დაზიანებული მონაკვეთების სარეაბილიტაციო სამუშაოების პროექტი THE REHABILITATION PROJECT OF TBILISI-SENAKI-LESELIDZE INTERNATIONAL ROAD OF KM169, KM170, KM171	დაამტკიცა: APPROVED:	ნახაზის ნომერი DRAWING No GC-18
საქართველოს რეგიონალური განვითარებისა და ინფრასტრუქტურის სამინისტრო საქართველოს საავტომობილო გზების დეპარტამენტი MINISTRY OF REGIONAL DEVELOPMENT AND INFRASTRUCTURE OF GEORGIA ROAD DEPARTMENT OF GEORGIA	საქართველო GEORGIA	განივი პროფილი CROSS SECTION	თარიღი DATE	თარიღი DATE
				მასშტაბი SCALE
				ნახაზის ორიგინალური ზომა ORIGINAL DRAWING SIZE:

36 პკ 7+0.00

1:100 - ვერტიკალური

1:100 - ჰორიზონტალური

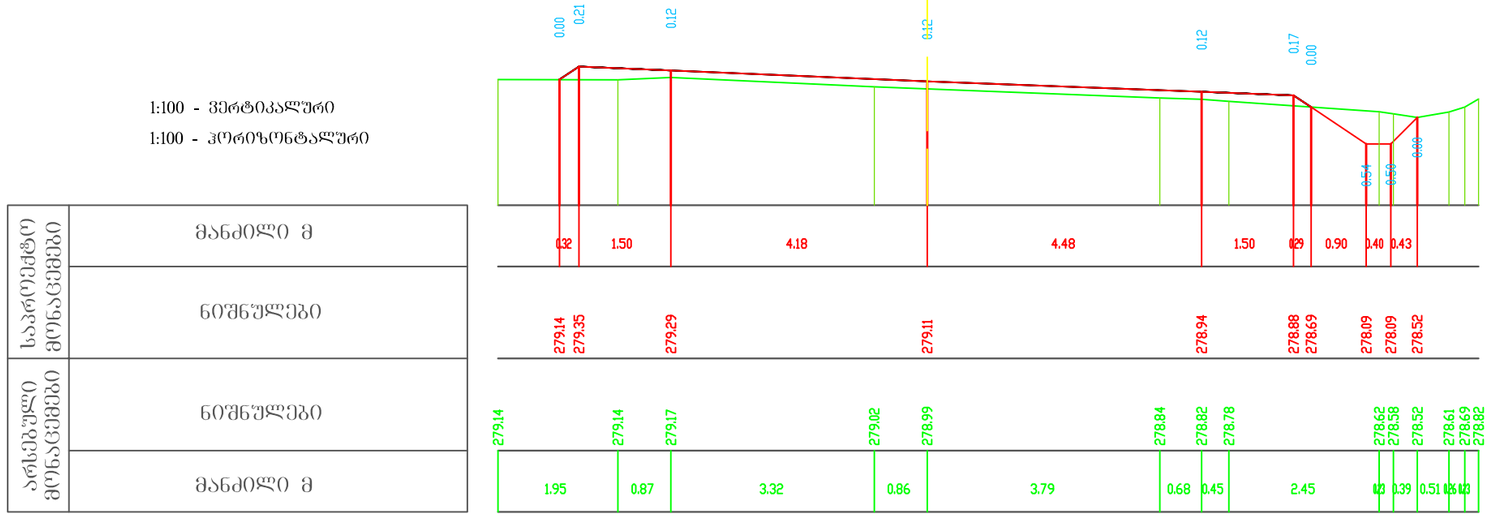

საპრიექტო მონაცემები	მანძილი მ
	ნიშნულები
არსებული მონაცემები	ნიშნულები
	მანძილი მ

37 პკ 7+20.00

1:100 - ვერტიკალური

1:100 - ჰორიზონტალური

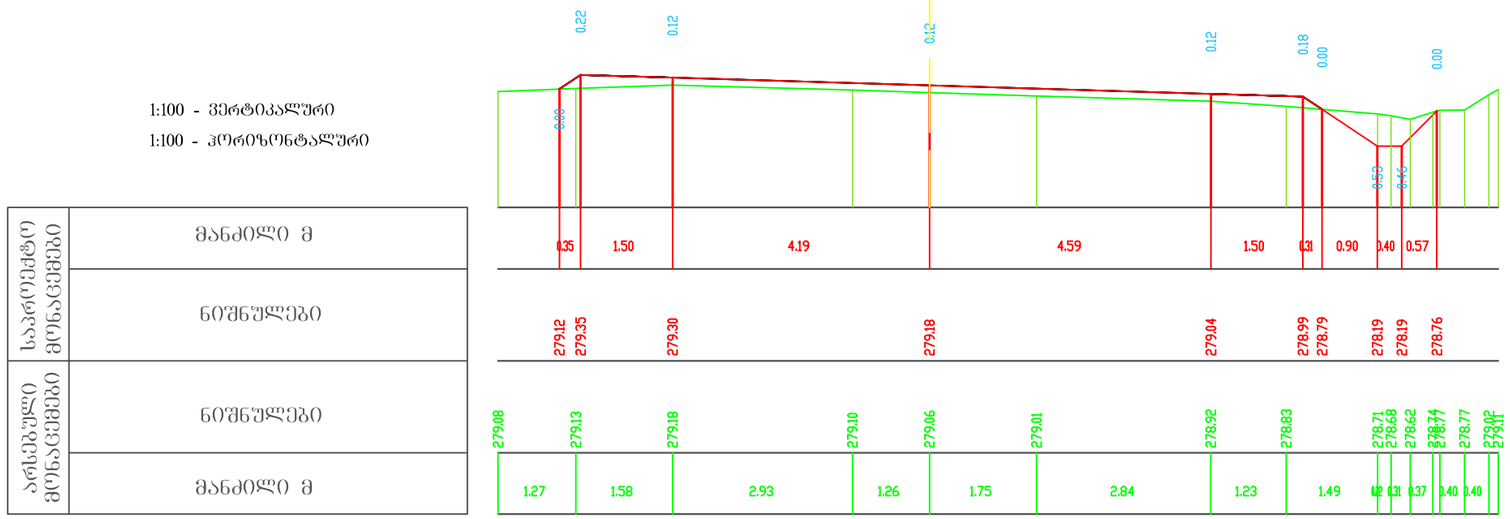

საპრიექტო მონაცემები	მანძილი მ
	ნიშნულები
არსებული მონაცემები	ნიშნულები
	მანძილი მ

38 პკ 7+40.00

1:100 - ვერტიკალური
1:100 - ჰორიზონტალური

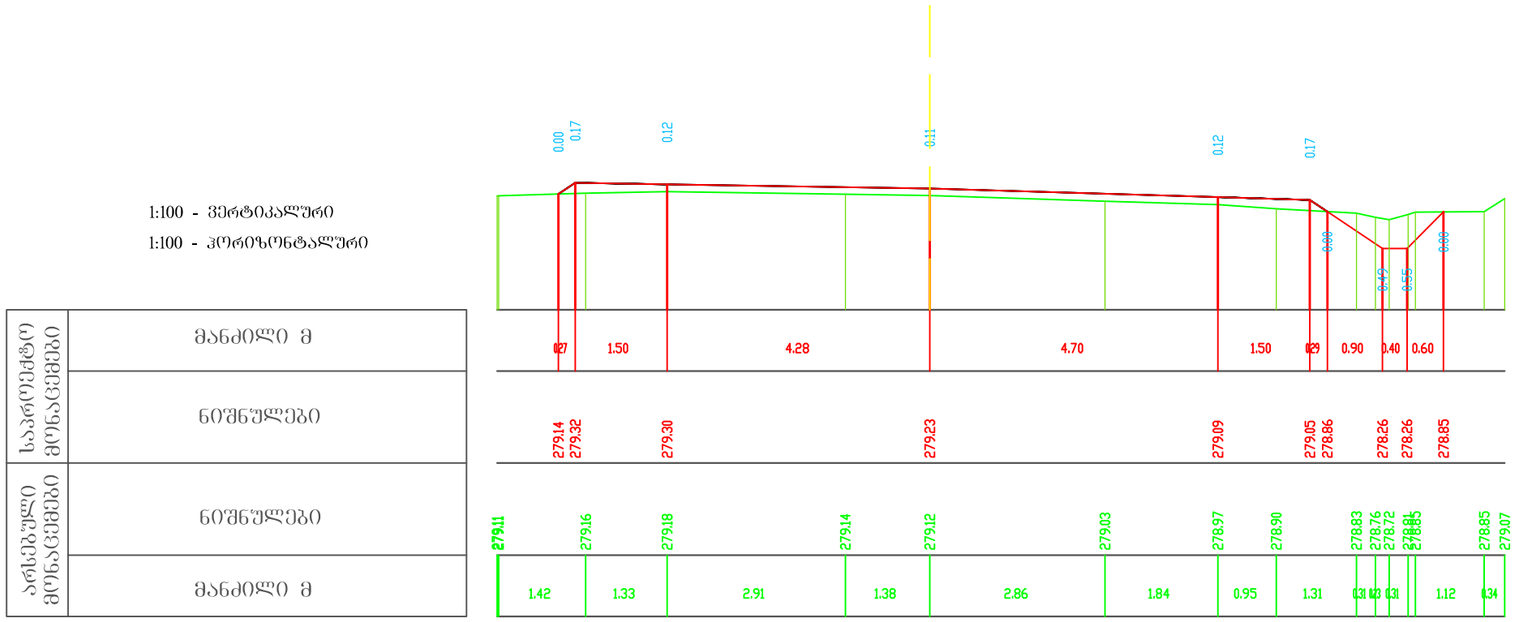

39 პკ 7+60.00

1:100 - ვერტიკალური
1:100 - ჰორიზონტალური

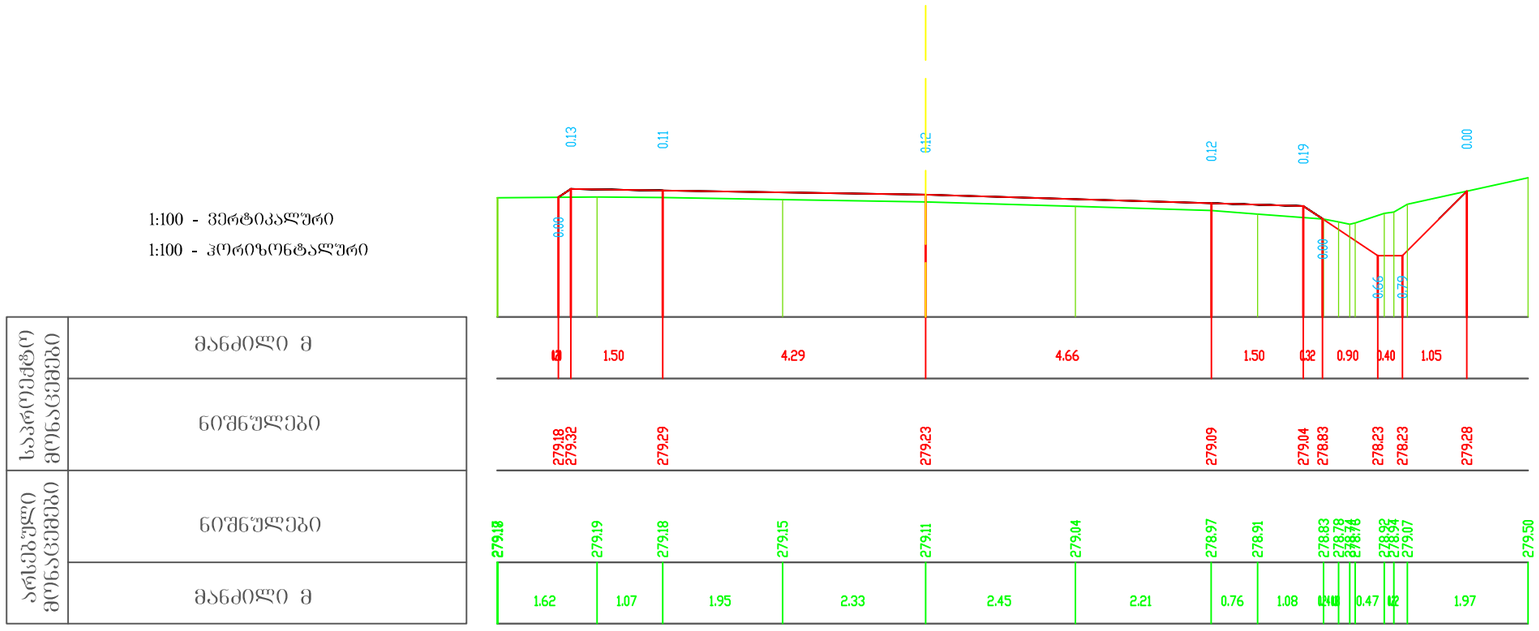

საერთაშორისო მნიშვნელობის თბილისი-სენაკი-ლესელიძის საავტომობილო გზის საერთაშორისო საინჟინრო პროექტი THE REHABILITATION PROJECT OF TBILISI-SENAKI-LESELIDZE INTERNATIONAL ROAD	კონსულტანტები CONSULTANTS	საერთაშორისო მნიშვნელობის თბილისი-სენაკი-ლესელიძის საავტომობილო გზის კმ169; კმ170(0.9); კმ171(0.9) ცალკეული დაზიანებული მონაკვეთების საერთაშორისო საინჟინრო პროექტი THE REHABILITATION PROJECT OF TBILISI-SENAKI-LESELIDZE INTERNATIONAL ROAD OF KM169, KM170, KM171	დაამტკიცა: APPROVED:	ნახაზის ნომერი DRAWING No	GC-20
				თარიღი DATE	2013
საქართველოს რეგიონალური განვითარებისა და ინფრასტრუქტურის სამინისტრო საქართველოს საავტომობილო გზების დეპარტამენტი MINISTRY OF REGIONAL DEVELOPMENT AND INFRASTRUCTURE OF GEORGIA ROAD DEPARTMENT OF GEORGIA	საქართველო GEORGIA	განივი პროფილი CROSS SECTION	თარიღი DATE	მასშტაბი SCALE 1:100/1:100	
				ნახაზის ორიგინალური ზომა ORIGINAL DRAWING SIZE: A3 (420X297)	

საქართველოს რეგიონალური განვითარების სამინისტროს საავტომობილო გზების დEPარტამენტი MINISTRY OF REGIONAL DEVELOPMENT AND INFRASTRUCTURE OF GEORGIA ROAD DEPARTMENT OF GEORGIA	CONSULTANTS		
THE REHABILITATION PROJECT OF TBILISI-SENAKI-LESELIDZE INTERNATIONAL ROAD			

ROAD OF KM169, KM171 THE REHABILITATION PROJECT OF TBILISI-SENAKI-LESELIDZE INTERNATIONAL	CROSS SECTION	DATE	SCALE 1:100/1:100
APPROVED:			ORIGINAL DRAWING SIZE: A3 (420X297)

DRAWING No	GC-21	
DATE	2013	

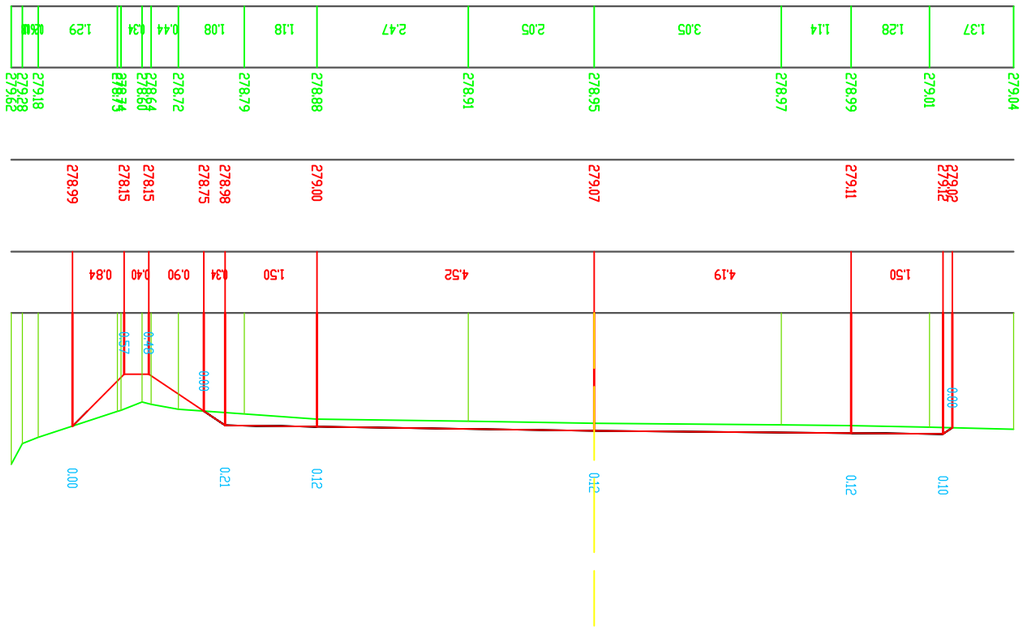

ფილტრული ფენა	3
ასფალტობეტონი	6
ასფალტობეტონი	6
ასფალტობეტონი	3

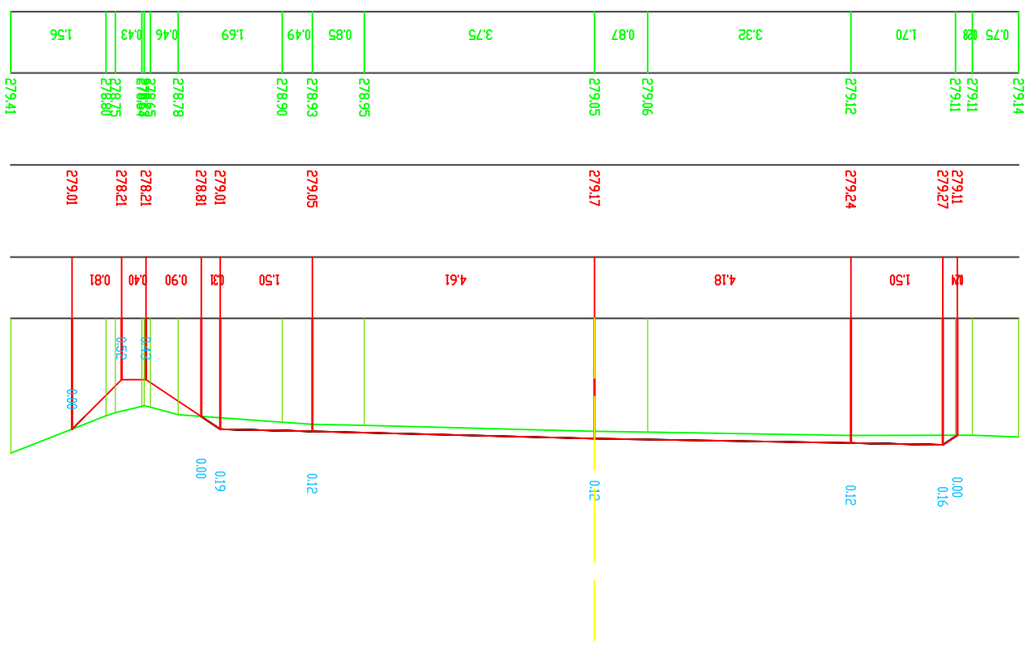

ფილტრული ფენა	3
ასფალტობეტონი	6
ასფალტობეტონი	6
ასფალტობეტონი	3

საქართველოს მინისტრის - საგზაო დეპარტამენტის სსიპ „ეროვნული ავტომობილური გზების ეროვნული კომპანია“ - ფილიალი „ავტომობილური გზების ეროვნული კომპანია“

MINISTRY OF REGIONAL DEVELOPMENT AND INFRASTRUCTURE OF GEORGIA

ROAD DEPARTMENT OF GEORGIA

CONSULTANTS

საქართველო

GEORGIA

საქართველოს ავტომობილური გზების ეროვნული კომპანიის სსიპ-ის ფილიალ „ეროვნული ავტომობილური გზების ეროვნული კომპანიის“ - ევროკავშირის ფინანსური დახმარებით განხორციელებული პროექტი „ბელოკანი-სენაკი-ლესელიძე 38 კმ-ის ავტომობილური გზის რეაბილიტაცია“ (ანგარიშვალდებული ფინანსური აუდიტორული კომპანია „ერნსტ ენდ იანგი“)

THE REHABILITATION PROJECT OF TBILISI-SENAKI-LESELIDZE INTERNATIONAL ROAD OF KM169, KM170, KM171

(ანგარიშვალდებული ფინანსური აუდიტორული კომპანია „ერნსტ ენდ იანგი“)

DRAWING No	GC-22
DATE	2013
SCALE	1:100/1:100
ORIGINAL DRAWING SIZE: A3 (420X297)	

APPROVED:

DATE

CROSS SECTION

43 ეკ 8+40.00

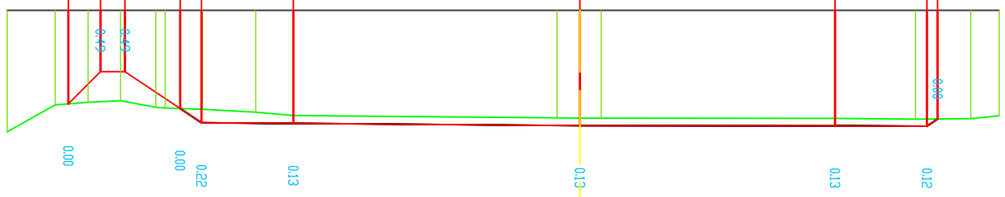

ნაგებობის ტიპი	ბოძებიანი ხიდი
ნაგებობის ადგილი	8+40
ნაგებობის ზომა	3 ეკ 10.50

42 ეკ 8+20.00

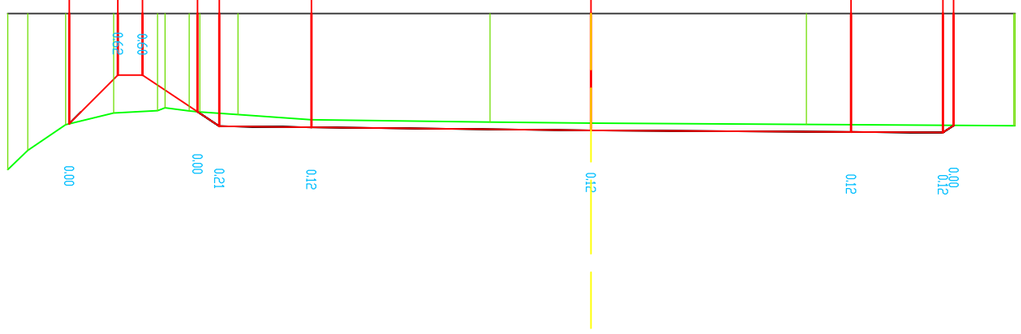

ნაგებობის ტიპი	ბოძებიანი ხიდი
ნაგებობის ადგილი	8+20
ნაგებობის ზომა	3 ეკ 10.50

44 პკ 8+60.00

1:100 - ვერტიკალური
1:100 - ჰორიზონტალური

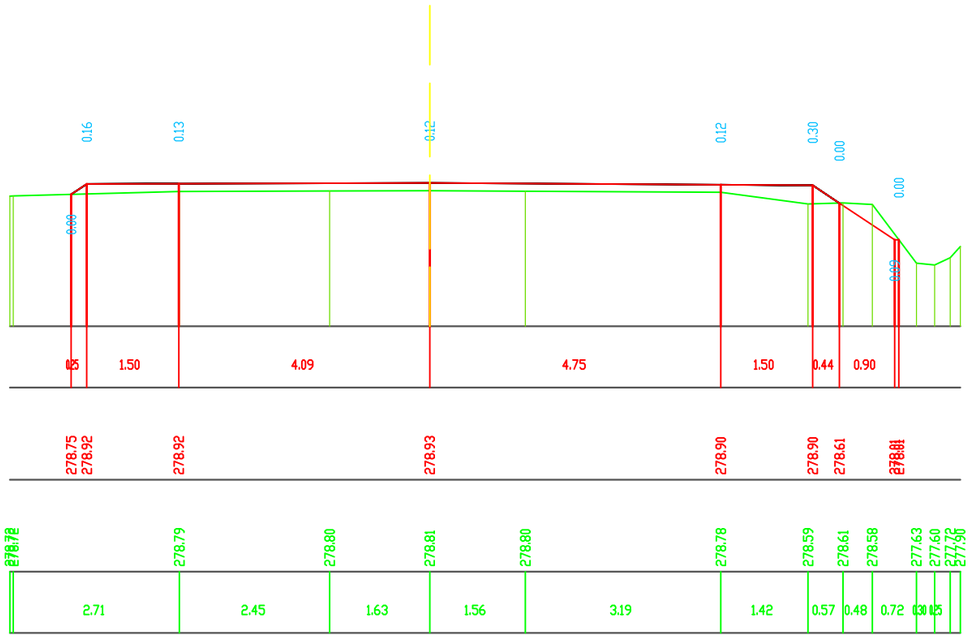

საპროექტო მონაცემები	მანძილი მ
	ნიშნულები
არსებული მონაცემები	ნიშნულები
	მანძილი მ

45 პკ 8+80.00

1:100 - ვერტიკალური
1:100 - ჰორიზონტალური

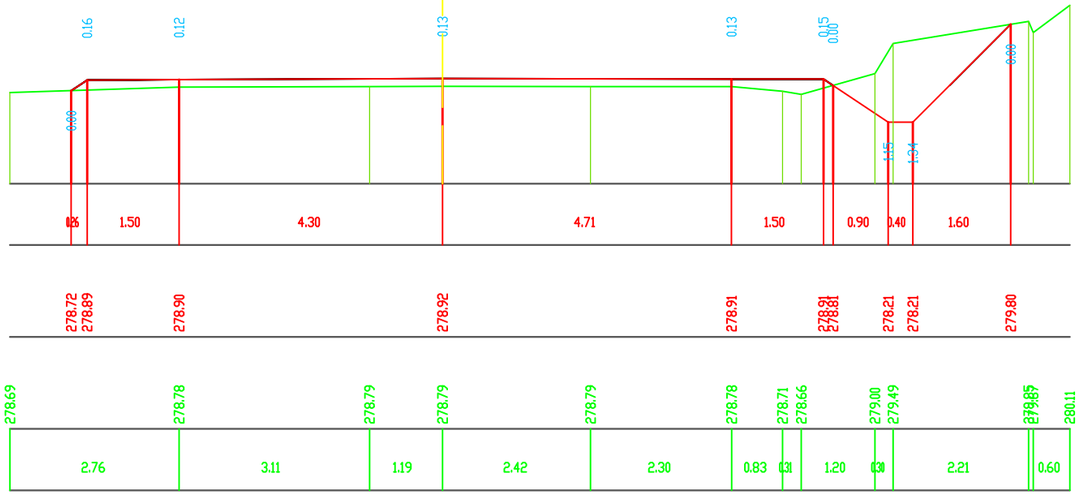

საპროექტო მონაცემები	მანძილი მ
	ნიშნულები
არსებული მონაცემები	ნიშნულები
	მანძილი მ

საერთაშორისო მნიშვნელობის თბილისი-სენაკი-ლესელიძის საავტომობილო გზის რეაბილიტაციის პროექტი THE REHABILITATION PROJECT OF TBILISI-SENAKI-LESELIDZE INTERNATIONAL ROAD	კონსულტანტები CONSULTANTS	საერთაშორისო მნიშვნელობის თბილისი-სენაკი-ლესელიძის საავტომობილო გზის კმ169; კმ170(0.9); კმ171(0.9) ცალკეული დაზიანებული მონაკვეთების რეაბილიტაციის პროექტი THE REHABILITATION PROJECT OF TBILISI-SENAKI-LESELIDZE INTERNATIONAL ROAD OF KM169, KM170, KM171	დაამტკიცა: APPROVED:	ნახაზის ნომერი DRAWING No GC-23
საქართველოს რეგიონალური განვითარებისა და ინფრასტრუქტურის სამინისტრო საქართველოს საავტომობილო გზების დეპარტამენტი MINISTRY OF REGIONAL DEVELOPMENT AND INFRASTRUCTURE OF GEORGIA ROAD DEPARTMENT OF GEORGIA	საქართველო GEORGIA	განივი პროფილი CROSS SECTION	თარიღი DATE	თარიღი DATE 2013
				მასშტაბი SCALE 1:100/1:100
				ნახაზის ორიგინალური ზომა ORIGINAL DRAWING SIZE: A3 (420X297)

საავტომობილო გზათსაგადასავლო ბიუროს „საქავტოგზაგზაფხლი“ საქართველოს ინფრასტრუქტურის სამინისტროს

THE REHABILITATION PROJECT OF TBILISI-SENAKI-LESELIDZE INTERNATIONAL ROAD

CONSULTANTS

საქართველოს ინფრასტრუქტურის სამინისტროს საავტომობილო გზების დEPARTAMENTI

MINISTRY OF REGIONAL DEVELOPMENT AND INFRASTRUCTURE OF GEORGIA

ROAD DEPARTMENT OF GEORGIA

საქართველო
GEORGIA

THE REHABILITATION PROJECT OF TBILISI-SENAKI-LESELIDZE INTERNATIONAL ROAD
ROAD OF KM169, KM171 (09+200მ ,KM169 ,KM171 (09+200 ,KM169 ,KM171 ,KM169 ,KM171 (09+200 ,KM169 ,KM171 (09+200 ,KM169 ,KM171 (09+200

საქართველოს სამოძრაო გზების დეპარტამენტი

MINISTRY OF REGIONAL DEVELOPMENT AND INFRASTRUCTURE OF GEORGIA

ROAD DEPARTMENT OF GEORGIA

CONSULTANTS

GEORGIA

THE REHABILITATION PROJECT OF TBILISI-SENAKI-LESELIDZE INTERNATIONAL ROAD OF KM169, KM170, KM171

CROSS SECTION

DRAWING No	GC-25	APPROVED:	
DATE	2013	DATE	
SCALE	1:100/1:100		

ORIGINAL DRAWING SIZE: A3 (420X297)

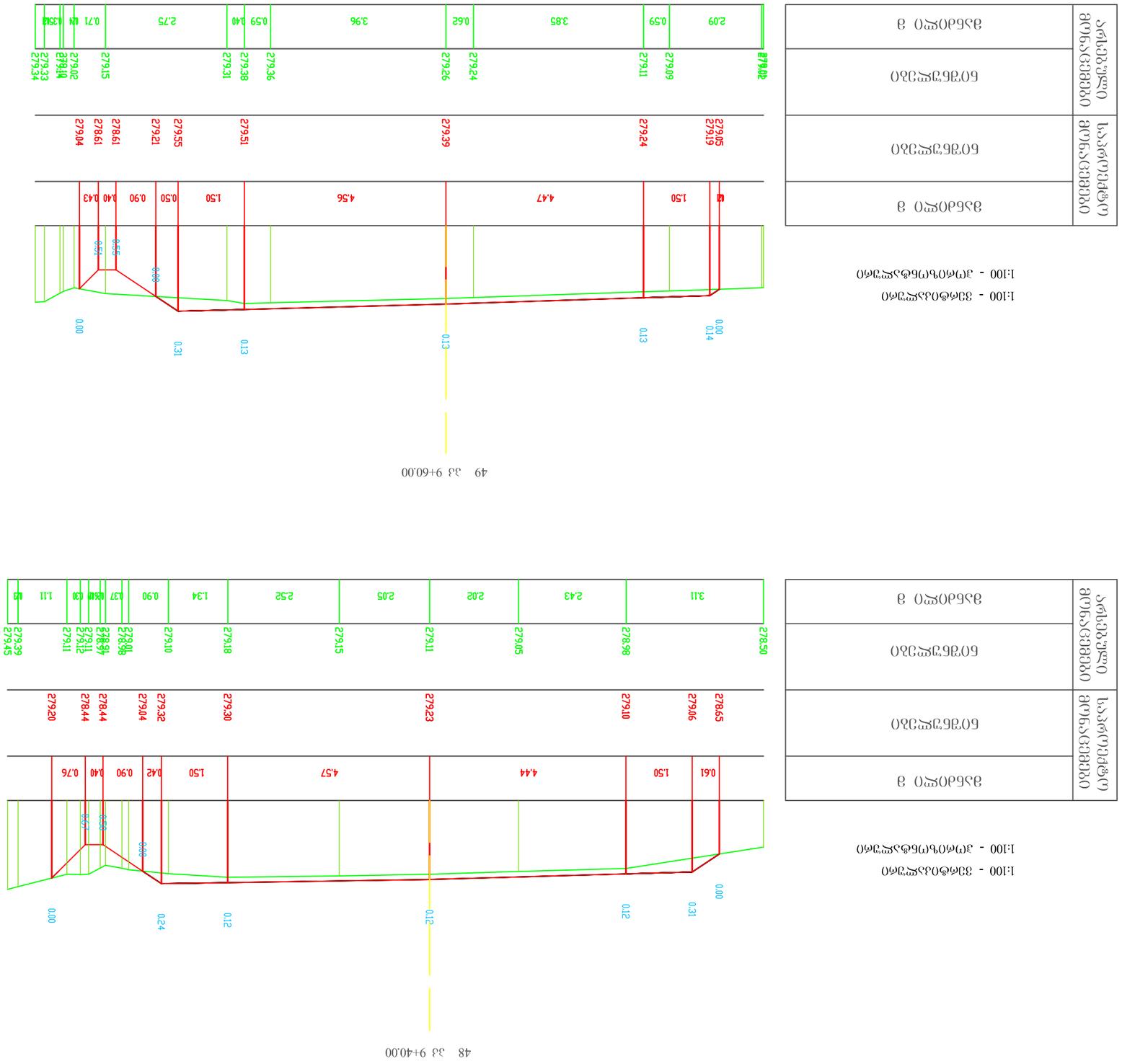

50 პკ 9+80.00

1:100 - ვერტიკალური
1:100 - ჰორიზონტალური

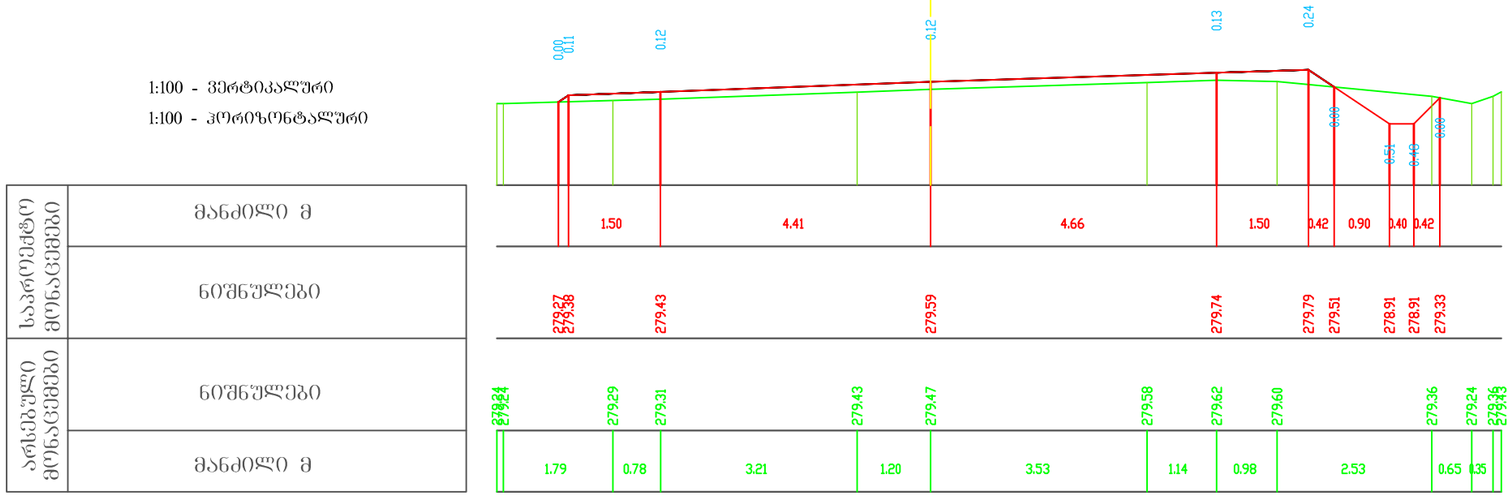

51 პკ 10+0.00

1:100 - ვერტიკალური
1:100 - ჰორიზონტალური

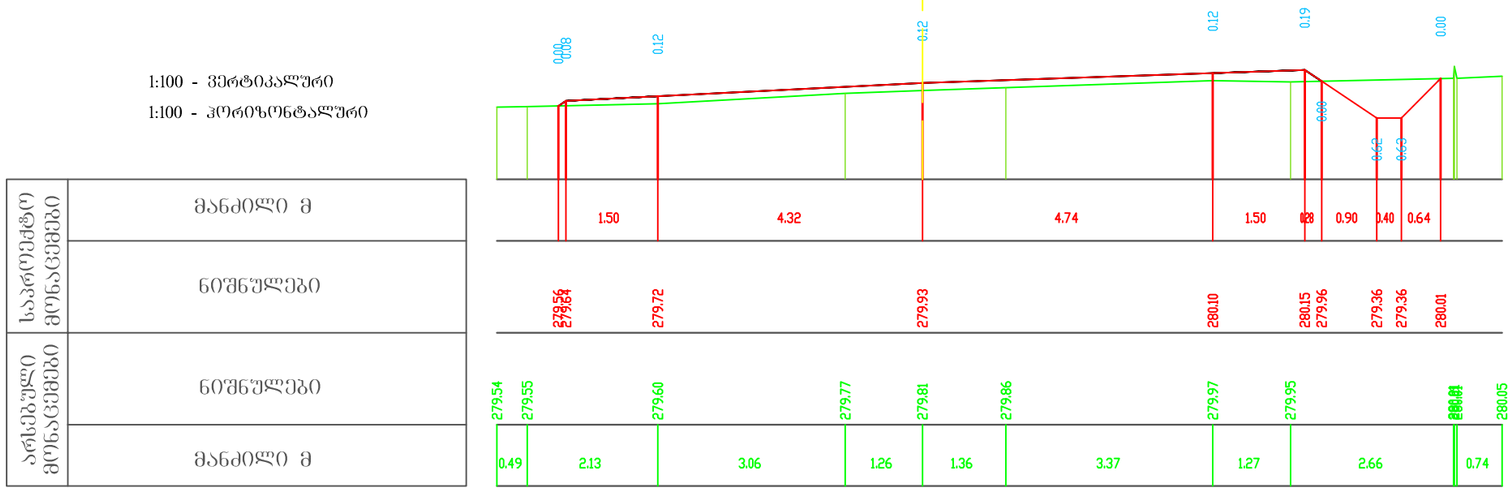

საერთაშორისო მნიშვნელობის თბილისი-სენაკი-ლესელიძის საავტომობილო გზის რეაბილიტაციის საპროექტო პროექტი THE REHABILITATION PROJECT OF TBILISI-SENAKI-LESELIDZE INTERNATIONAL ROAD	კონსულტანტები CONSULTANTS	საერთაშორისო მნიშვნელობის თბილისი-სენაკი-ლესელიძის საავტომობილო გზის კმ169; კმ170(0.9); კმ171(0.9) ცალკეული დაზიანებული მონაკვეთების რეაბილიტაციის საპროექტო პროექტი THE REHABILITATION PROJECT OF TBILISI-SENAKI-LESELIDZE INTERNATIONAL ROAD OF KM169, KM170, KM171	დაამტკიცა: APPROVED:	ნახაზის ნომერი DRAWING No GC-26
საქართველოს რეგიონალური განვითარებისა და ინფრასტრუქტურის სამინისტრო საქართველოს საავტომობილო გზების დეპარტამენტი MINISTRY OF REGIONAL DEVELOPMENT AND INFRASTRUCTURE OF GEORGIA ROAD DEPARTMENT OF GEORGIA	საქართველო GEORGIA	განივი პროფილი CROSS SECTION	თარიღი DATE	თარიღი DATE მასშტაბი SCALE ნახაზის ორიგინალური ზომა ORIGINAL DRAWING SIZE: