პ.3 110+00

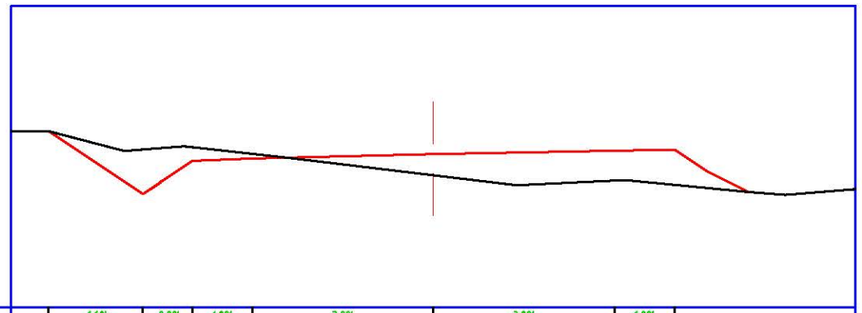

ქანობი, %, სიგრძე, მ *Slope, %, Length, m.*		1,60' 1:1,5	0,80' 1:1,5	1,00' -40,0%	3,00' -25,0%	3,00' -25,0%	1,00' -40,0%		
საპროექტო ნიშნულები, მ *Design markers, m.*	132.92		131.88	132.43	132.47	132.54	132.59	132.61	131.91
მიწის ნიშნულები, მ *Surface markers, m.*	132.92		132.74	132.65	132.54	132.21	131.97	131.94	131.91
მანძილი, მ *Distance, m.*		2.40		1.00	3.00	3.00	1.00		

პ.3 110+50

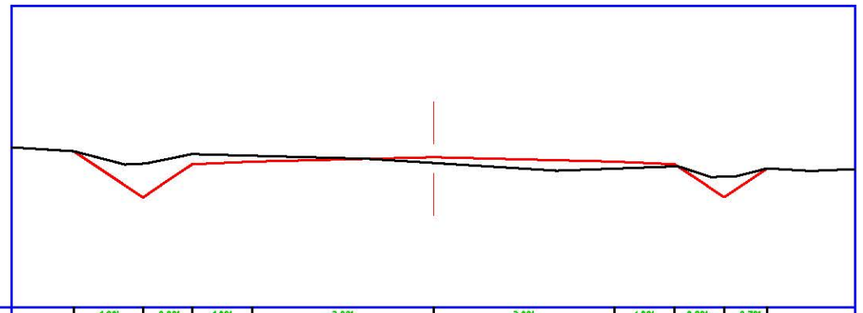

ქანობი, %, სიგრძე, მ *Slope, %, Length, m.*		1,20' 1:1,5	0,80' 1:1,5	1,00' -40,0%	3,00' -25,0%	3,00' -25,0%	1,00' -40,0%	0,80' 1:1,5	0,70' 1:1,5
საპროექტო ნიშნულები, მ *Design markers, m.*	132.59		131.82	132.37	132.41	132.43	132.41	132.37	131.82	132.30
მიწის ნიშნულები, მ *Surface markers, m.*	132.59		132.56	132.54	132.51	132.44	132.36	132.34	132.32	132.30
მანძილი, მ *Distance, m.*		2.00		1.00	3.00	3.00	1.00	1.50		

პ.3 111+00

ქანობი, %, სიგრძე, მ *Slope, %, Length, m.*		1,20' 1:1,5	0,80' 1:1,5	1,00' -40,0%	3,00' -25,0%	3,00' -25,0%	1,00' -40,0%	0,80' 1:1,5	0,80' 1:1,5
საპროექტო ნიშნულები, მ *Design markers, m.*	133.84		132.23	132.78	132.82	132.90	132.82	132.78	132.23	132.75
მიწის ნიშნულები, მ *Surface markers, m.*	133.04		133.01	132.99	132.96	132.89	132.81	132.79	132.77	132.75
მანძილი, მ *Distance, m.*		2.00		1.00	3.00	3.00	1.00	1.60		

პ.3 111+50

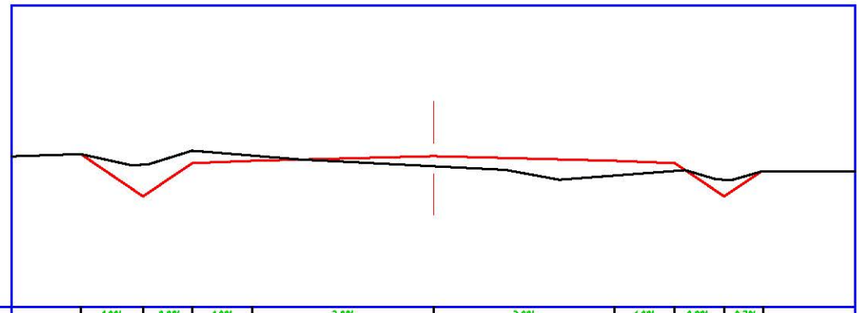

ქანობი, %, სიგრძე, მ *Slope, %, Length, m.*		1,00' 1:1,5	0,80' 1:1,5	1,00' -40,0%	3,00' -25,0%	3,00' -25,0%	1,00' -40,0%	0,80' 1:1,5	0,70' 1:1,5
საპროექტო ნიშნულები, მ *Design markers, m.*	133.45		132.75	133.30	133.34	133.41	133.34	133.30	132.75	133.16
მიწის ნიშნულები, მ *Surface markers, m.*	133.45		133.42	133.40	133.38	133.38	133.22	133.20	133.18	133.16
მანძილი, მ *Distance, m.*		1.80		1.00	3.00	3.00	1.00	1.50		

დამკვეთი *Customer*	ზესტაფონის მუნიციპალიტეტი *Zestafoni Municipality*	პროექტის დასახელება *Project Name*	ზესტაფონში, სოფ. როდინაულში არსებული სასოფლო გზის სარეაბილიტაციო სამუშაოების მუშა პროექტი *In Zestafoni, the village Rodinauli existing rural road's rehabilitation project*	კონსულტანტი *Consultant*	შ.პ.ს. "გეომეფი" *L.T.D. "GEOMAP"*	*ID. 215149177* *ქ. სენაკი, რუსთაველის ქ.№227* *ქ. თბილისი, შარტავას ქ. 35/37* *ტელ: 599 99 94 95, 790 99 19 29* *ელ. ფოსტა: info@geomap.ge* *Rustaveli Str. #227, senaki, Georgia* *Shartava Str. #35/37, Tbilisi, Georgia* *Tel: 599 99 94 95, 790 99 19 29* *Email: info@geomap.ge*	*დირექტორი* *Manager*	*დ. კვარაცხელია* *D. Kvaratskhelia*	დასტატა *Approved*		*ნახაზის ორიგინალური ზომა A3(420x297)* *Original Drawing Size A3(420x297)*	
							პრ. მენეჯერი *Pr. Manager*	*მ. ჩიქოვანი* *M. Chikovani*			*მასშტაბი* *H=1:1000* *V=1:100* *Scale*	*თარიღი* *2014* *Date*
							დააპროექტა *Designed*	*გ. ბერაია* *G. Beraia*			*ნახაზი №* *Drawing #*	*CS-056*
										დასახელება *Title*	*განივი ჭრილი* *Cross Section*	

პ.პ 112+00

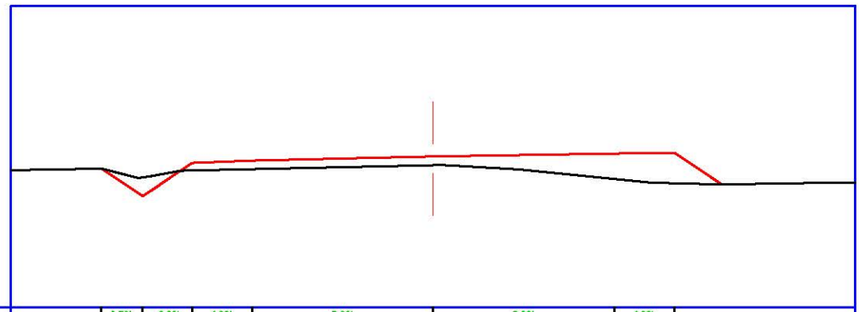

ფერდობის დონისძიების Design details	ქანობი, ‰, სიგრძე, მ Slope, ‰ Length, m.		0,70' 1:1,5	0,80' 1:1,5	1,00' -40,0‰	3,00' -25,0‰	3,00' -25,0‰	1,00' -40,0‰	
	საპროექტო ნიშნულები, მ Design markers, m.	133.80	133.34	133.90	133.94	134.08	134.05	134.07	133.54
ფაქტიური მონაცემები The actual data	მიწის ნიშნულები, მ Surface markers, m.	133.80	133.78	133.76	133.74	133.66	133.59	133.56	133.54
	მანძილი, მ Distance, m.		1.50	1.00	3.00	3.00	1.00		

პ.პ 112+50

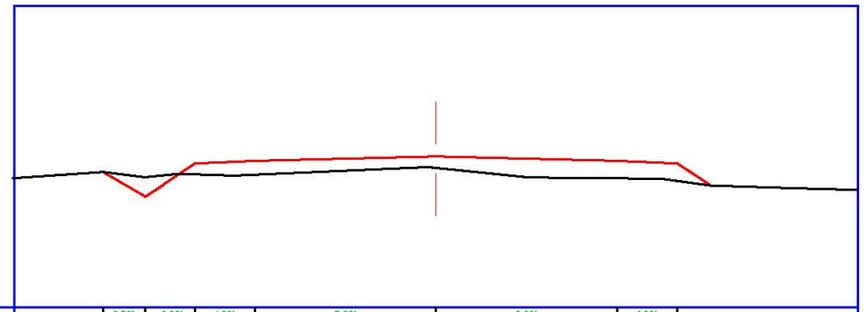

ფერდობის დონისძიების Design details	ქანობი, ‰, სიგრძე, მ Slope, ‰ Length, m.		0,70' 1:1,5	0,80' 1:1,5	1,00' -40,0‰	3,00' -25,0‰	3,00' -25,0‰	1,00' -40,0‰	
	საპროექტო ნიშნულები, მ Design markers, m.	134.31	133.91	134.46	134.50	134.57	134.50	134.46	134.08
ფაქტიური მონაცემები The actual data	მიწის ნიშნულები, მ Surface markers, m.	134.31	134.30	134.28	134.25	134.18	134.11	134.09	134.08
	მანძილი, მ Distance, m.		1.50	1.00	3.00	3.00	1.00		

პ.პ 113+00

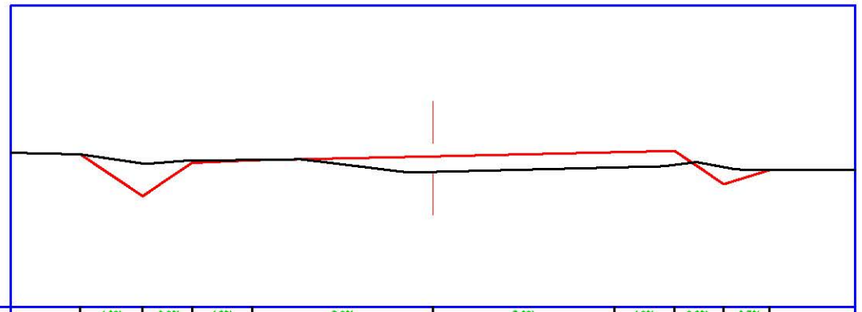

ფერდობის დონისძიების Design details	ქანობი, ‰, სიგრძე, მ Slope, ‰ Length, m.		1,00' 1:1,5	0,80' 1:1,5	1,00' -40,0‰	3,00' -25,0‰	3,00' -25,0‰	1,00' -40,0‰	0,80' 1:1,5	0,70' 1:1,5	
	საპროექტო ნიშნულები, მ Design markers, m.	134.96	134.27	134.82	134.86	134.93	134.99	135.02	134.47	134.71	
ფაქტიური მონაცემები The actual data	მიწის ნიშნულები, მ Surface markers, m.	134.96	134.94	134.92	134.90	134.83	134.76	134.74	134.72	134.71	
	მანძილი, მ Distance, m.		1.80	1.00	3.00	3.00	1.00	1.50			

პ.პ 113+50

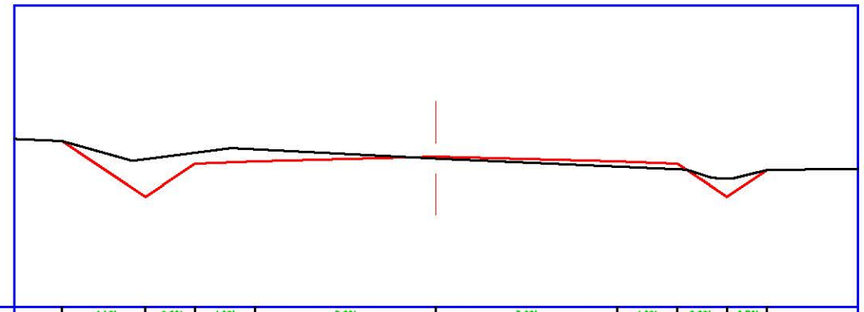

ფერდობის დონისძიების Design details	ქანობი, ‰, სიგრძე, მ Slope, ‰ Length, m.		1,40' 1:1,5	0,80' 1:1,5	1,00' -40,0‰	3,00' -25,0‰	3,00' -25,0‰	1,00' -40,0‰	0,80' 1:1,5	0,70' 1:1,5	
	საპროექტო ნიშნულები, მ Design markers, m.	135.29	134.37	134.92	134.96	135.03	134.96	134.92	134.37	134.81	
ფაქტიური მონაცემები The actual data	მიწის ნიშნულები, მ Surface markers, m.	135.25	135.23	135.20	135.16	135.04	134.91	134.87	134.84	134.81	
	მანძილი, მ Distance, m.		2.20	1.00	3.00	3.00	1.00	1.50			

დამკვეთი Customer	ზესტაფონის მუნიციპალიტეტი Zestafoni Municipality	პროექტის დასახელება Project Name	ზესტაფონში, სოფ. როდინაულში არსებული სასოფლო გზის სარეაბილიტაციო სამუშაოების მუშა პროექტი In Zestafoni, the village Rodinauli existing rural road's rehabilitation project	კონსულტანტი Consultant	შ.პ.ს. "გეომეფი" L.T.D. "GEOMAP"	ID. 215149177 ქ. სენაკი, რუსთაველის ქ.№227 ქ. თბილისი, შარტავას ქ. 35/37 ტელ: 599 99 94 95, 790 99 19 29 ელ. ფოსტა: info@geomap.ge Rustaveli Str. #227, senaki, Georgia Shartava Str. #35/37, Tbilisi, Georgia Tel: 599 99 94 95, 790 99 19 29 Email: info@geomap.ge	დირექტორი Manager	დ. კვარაცხელია D. Kvaratskhelia	დამტკიცება Approved		დასახელება Title	განივი ჭრილი Cross Section	ნახაზის ორიგინალური ზომა A3(420x297) Original Drawing Size A3(420x297)
							პრ. მენეჯერი Pr. Manager	მ. ჩიქოვანი M. Chikovani					მასშტაბი Scale H=1:1000 V=1:100	თარიღი Date 2014
							დააპროექტა Designed	გ. ბერაია G. Beraia					ნახაზი № Drawing #	CS-057

პ.პ 114+00

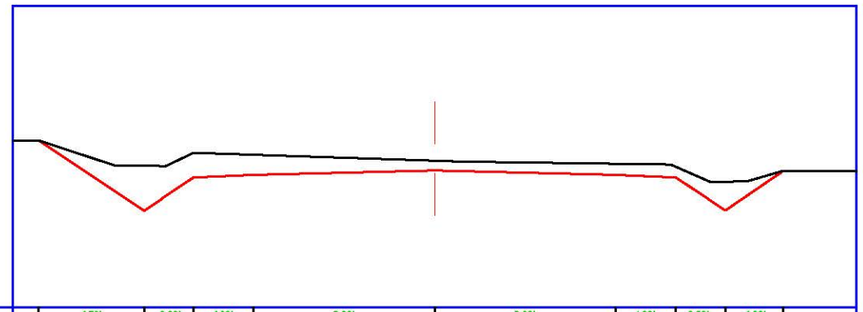

ქანობი, %, სიგრძე, მ *Slope, %, Length, m.*	1,70' 1:1,5	0,80' 1:1,5	1,00' -40,0%	3,00' -25,0%	3,00' -25,0%	1,00' -40,0%	0,80' 1:1,5	1,00' 1:1,5	
საპროექტო ნიშნულები, მ *Design markers, m.*	135.39	134.22	134.77	134.81	134.89	134.81	134.77	134.22	134.88
მიწის ნიშნულები, მ *Surface markers, m.*	135.39	135.32	135.28	135.24	135.12	135.00	134.96	134.92	134.88
მანძილი, მ *Distance, m.*	2.50		1.00	3.00	3.00	1.00	1.00		

პ.პ 114+50

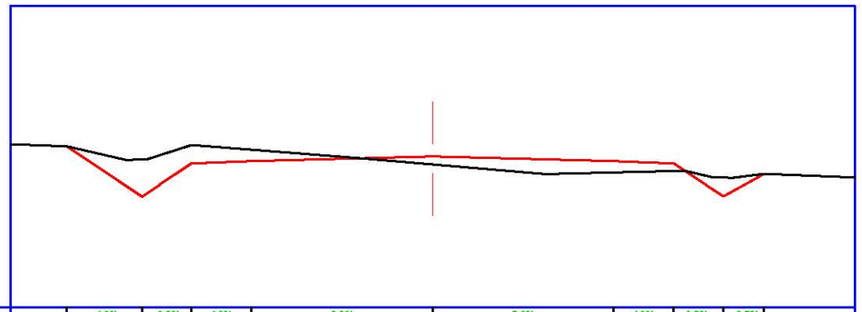

ქანობი, %, სიგრძე, მ *Slope, %, Length, m.*	1,20' 1:1,5	0,80' 1:1,5	1,00' -40,0%	3,00' -25,0%	3,00' -25,0%	1,00' -40,0%	0,80' 1:1,5	0,70' 1:1,5	
საპროექტო ნიშნულები, მ *Design markers, m.*	134.66	133.83	134.38	134.42	134.49	134.42	134.38	133.83	134.21
მიწის ნიშნულები, მ *Surface markers, m.*	134.66	134.61	134.58	134.54	134.42	134.30	134.26	134.23	134.21
მანძილი, მ *Distance, m.*	2.00		1.00	3.00	3.00	1.00	1.50		

პ.პ 115+00

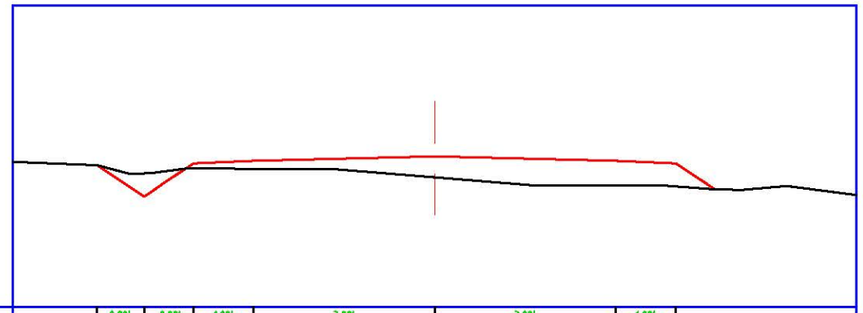

ქანობი, %, სიგრძე, მ *Slope, %, Length, m.*	0,80' 1:1,5	0,80' 1:1,5	1,00' -40,0%	3,00' -25,0%	3,00' -25,0%	1,00' -40,0%		
საპროექტო ნიშნულები, მ *Design markers, m.*	133.70	133.18	133.73	133.77	133.85	133.77	133.73	133.30
მიწის ნიშნულები, მ *Surface markers, m.*	133.70	133.67	133.64	133.60	133.48	133.36	133.32	133.30
მანძილი, მ *Distance, m.*	1.60		1.00	3.00	3.00	1.00		

პ.პ 115+50

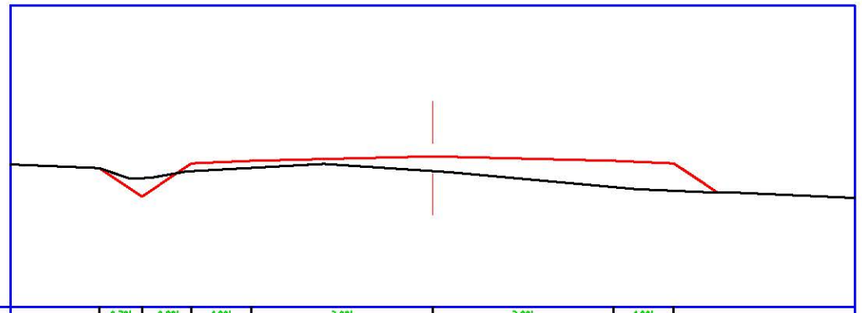

ქანობი, %, სიგრძე, მ *Slope, %, Length, m.*	0,70' 1:1,5	0,80' 1:1,5	1,00' -40,0%	3,00' -25,0%	3,00' -25,0%	1,00' -40,0%		
საპროექტო ნიშნულები, მ *Design markers, m.*	132.76	132.29	132.84	132.88	132.95	132.88	132.84	132.36
მიწის ნიშნულები, მ *Surface markers, m.*	132.76	132.73	132.70	132.66	132.54	132.43	132.39	132.36
მანძილი, მ *Distance, m.*	1.50		1.00	3.00	3.00	1.00		

დამკვეთი *Customer*	ზესტაფონის მუნიციპალიტეტი *Zestafoni Municipality*	პროექტის დასახელება *Project Name*	ზესტაფონში, სოფ. როდინაულში არსებული სასოფლო გზის სარეაბილიტაციო სამუშაოების მუშა პროექტი *In Zestafoni, the village Rodinauli existing rural road's rehabilitation project*	კონსულტანტი *Consultant*	შ.პ.ს. "გეომეფი" *L.T.D. "GEOMAP"*	*ID. 215149177* *ქ. სენაკი, რუსთაველის ქ.№227* *ქ. თბილისი, შარტავას ქ. 35/37* *ტელ: 599 99 94 95, 790 99 19 29* *ელ. ფოსტა: info@geomap.ge* *Rustaveli Str. #227, senaki, Georgia* *Shartava Str. #35/37, Tbilisi, Georgia* *Tel: 599 99 94 95, 790 99 19 29* *Email: info@geomap.ge*	*დირექტორი* *Manager*	*დ. კვარაცხელია* *D. Kvaratskhelia*	*დამტკიცა* *Approved*		*დასახელება* *Title*	*განივი ჭრილი* *Cross Section*	*ნახაზის ორიგინალური ზომა A3(420x297)* *Original Drawing Size A3(420x297)*
							პრ. მენეჯერი *Pr. Manager*	*მ. ჩიქოვანი* *M. Chikovani*					*მასშტაბი* *H=1:1000* *V=1:100*	*თარიღი* *2014*
							დააპროექტა *Designed*	*გ. ბერაია* *G. Beraia*					*ნახაზი №* *Drawing #*	*CS-058*

პ.3 116+00

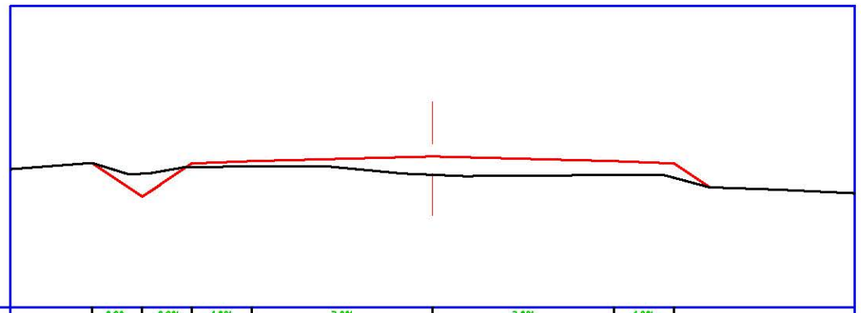

ქანობი, %, სიგრძე, მ *Slope, % Length, m.*		0,80 1:1,5	0,80' 1:1,5	1,00' -40,0%	3,00' -25,0%	3,00' -25,0%	1,00' -40,0%		
საპროექტო ნიშნულები, მ *Design markers, m.*	131.83	131.27	131.82	131.86	131.94	131.86	131.82	131.42	
მიწის ნიშნულები, მ *Surface markers, m.*	131.83	131.79	131.76	131.72	131.61	131.49	131.45	131.42	
მანძილი, მ *Distance, m.*		1.60	1.00	3.00	3.00	1.00			

პ.3 116+50

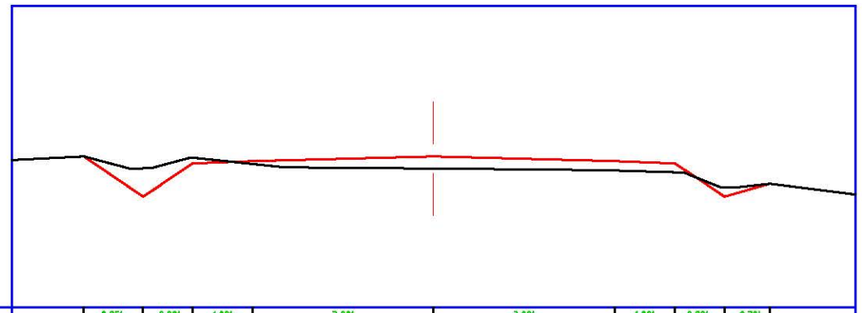

ქანობი, %, სიგრძე, მ *Slope, % Length, m.*		0,95' 1:1,5	0,80' 1:1,5	1,00' -40,0%	3,00' -25,0%	3,00' -25,0%	1,00' -40,0%	0,80' 1:1,5	0,70' 1:1,5	
საპროექტო ნიშნულები, მ *Design markers, m.*	130.92	130.25	130.80	130.84	130.92	130.84	130.80	130.25	130.48	
მიწის ნიშნულები, მ *Surface markers, m.*	130.92	130.88	130.85	130.81	130.69	130.57	130.53	130.50	130.48	
მანძილი, მ *Distance, m.*		1.75	1.00	3.00	3.00	1.00	1.90			

პ.3 117+00

ქანობი, %, სიგრძე, მ *Slope, % Length, m.*		1,30' 1:1,5	0,80' 1:1,5	1,00' -40,0%	3,00' -25,0%	3,00' -25,0%	1,00' -40,0%	0,80' 1:1,5	0,70' 1:1,5	
საპროექტო ნიშნულები, მ *Design markers, m.*	130.14	129.24	129.80	129.84	129.91	129.84	129.80	129.25	129.56	
მიწის ნიშნულები, მ *Surface markers, m.*	130.14	130.08	130.05	130.01	129.89	129.76	129.72	129.69	129.66	
მანძილი, მ *Distance, m.*		2.10	1.00	3.00	3.00	1.00	1.50			

პ.3 117+50

ქანობი, %, სიგრძე, მ *Slope, % Length, m.*		1,60' 1:1,5	0,80' 1:1,5	1,00' -40,0%	3,00' -25,0%	3,00' -25,0%	1,00' -40,0%	0,80' 1:1,5	0,80' 1:1,5	
საპროექტო ნიშნულები, მ *Design markers, m.*	129.38	128.33	128.88	128.92	129.00	128.92	128.88	128.33	128.89	
მიწის ნიშნულები, მ *Surface markers, m.*	129.38	129.32	129.28	129.24	129.12	129.00	128.96	128.92	128.89	
მანძილი, მ *Distance, m.*		2.40	1.00	3.00	3.00	1.00	1.60			

დამკვეთი *Customer*	ზესტაფონის მუნიციპალიტეტი *Zestafoni Municipality*	პროექტის დასახელება *Project Name*	ზესტაფონში, სოფ. როდინაულში არსებული სასოფლო გზის სარეაბილიტაციო სამუშაოების მუშა პროექტი *In Zestafoni, the village Rodinauli existing rural road's rehabilitation project*	კონსულტანტი *Consultant*	შ.პ.ს. "გეომეფი" *L.T.D. "GEOMAP"*	*ID. 215149177* ქ. სენაკი, რუსთაველის ქ.№227 ქ. თბილისი, შარტავას ქ. 35/37 ტელ: 599 99 94 95, 790 99 19 29 ელ. ფოსტა: info@geomap.ge *Rustaveli Str. #227, senaki, Georgia Shartava Str. #35/37, Tbilisi, Georgia Tel: 599 99 94 95, 790 99 19 29 Email: info@geomap.ge*	დირექტორი *Manager*	დ. კვარაცხელია *D. Kvaratskhelia*	დამტკიცება *Approved*		დასახელება *Title*	განივი ჭრილი *Cross Section*
							პრ. მენეჯერი *Pr. Manager*	მ. ჩიქოვანი *M. Chikovani*			
							დააპროექტა *Designed*	გ. ბერაია *G. Beraia*			

ნახაზის ორიგინალური ზომა A3(420x297) *Original Drawing Size A3(420x297)*			
მასშტაბი *Scale*	H=1:1000 V=1:100	თარიღი *Date*	2014
ნახაზი № *Drawing #*	CS-059		

პ.პ 118+00

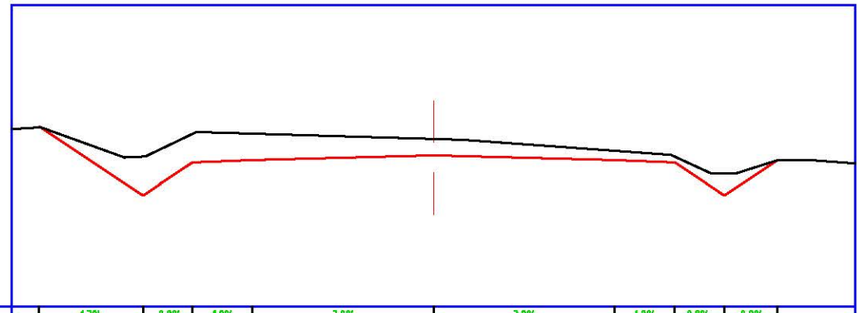

პროექტირებადი გრუნტისებრი Design details	ჯრეხილი, %, სიგრძე, მ Slope, % Length, m.	1.70' 1:1.5	0.80' 1:1.5	1.00' -40.0%	3.00' -25.0%	3.00' -25.0%	1.00' -40.0%	0.80' 1:1.5	0.90' 1:1.5	
	საპროექტო ნიშნულები, მ Design markers, m.	128.68	127.54	128.09	128.13	128.20	128.13	128.09	127.54	128.12
ფაქტიური გრუნტისებრი The actual data	მიწის ნიშნულები, მ Surface markers, m.	128.68	128.55	128.52	128.48	128.36	128.23	128.19	128.16	128.12
	მანძილი, მ Distance, m.	2.50		1.00	3.00	3.00	1.00	1.70		

პ.პ 118+50

პროექტირებადი გრუნტისებრი Design details	ჯრეხილი, %, სიგრძე, მ Slope, % Length, m.	1.90' 1:1.5	0.80' 1:1.5	1.00' -40.0%	3.00' -25.0%	3.00' -25.0%	1.00' -40.0%	0.80' 1:1.5	0.70' 1:1.5	
	საპროექტო ნიშნულები, მ Design markers, m.	128.36	127.87	127.62	127.59	127.53	127.46	127.42	126.87	127.30
ფაქტიური გრუნტისებრი The actual data	მიწის ნიშნულები, მ Surface markers, m.	128.36	128.17	128.09	127.99	127.70	127.41	127.36	127.33	127.30
	მანძილი, მ Distance, m.	2.70		1.00	3.00	3.00	1.00	1.50		

პ.პ 119+00

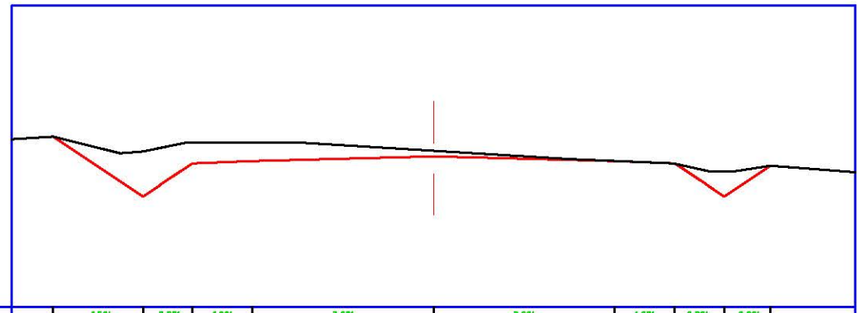

პროექტირებადი გრუნტისებრი Design details	ჯრეხილი, %, სიგრძე, მ Slope, % Length, m.	1.50' 1:1.5	0.80' 1:1.5	1.00' -40.0%	3.00' -25.0%	3.00' -25.0%	1.00' -40.0%	0.80' 1:1.5	0.80' 1:1.5	
	საპროექტო ნიშნულები, მ Design markers, m.	127.30	126.31	126.86	126.90	126.97	126.90	126.86	126.31	126.82
ფაქტიური გრუნტისებრი The actual data	მიწის ნიშნულები, მ Surface markers, m.	127.30	127.24	127.20	127.16	127.03	126.90	126.85	126.83	126.82
	მანძილი, მ Distance, m.	2.30		1.00	3.00	3.00	1.00	1.60		

პ.პ 119+50

პროექტირებადი გრუნტისებრი Design details	ჯრეხილი, %, სიგრძე, მ Slope, % Length, m.	1.60' 1:1.5	0.80' 1:1.5	1.00' -40.0%	3.00' -25.0%	3.00' -25.0%	1.00' -40.0%	0.80' 1:1.5	0.80' 1:1.5	
	საპროექტო ნიშნულები, მ Design markers, m.	126.92	125.87	126.42	126.46	126.54	126.46	126.42	125.87	126.42
ფაქტიური გრუნტისებრი The actual data	მიწის ნიშნულები, მ Surface markers, m.	126.92	126.85	126.82	126.78	126.65	126.52	126.48	126.44	126.42
	მანძილი, მ Distance, m.	2.40		1.00	3.00	3.00	1.00	1.60		

დამკვეთი Customer	ზესტაფონის მუნიციპალიტეტი Zestafoni Municipality	პროექტის დასახელება Project Name	ზესტაფონში, სოფ. როდინაულში არსებული სასოფლო გზის სარეაბილიტაციო სამუშაოების მუშა პროექტი In Zestafoni, the village Rodinauli existing rural road's rehabilitation project	კონსულტანტი Consultant	შ.პ.ს. "გეომეფი" L.T.D. "GEOMAP"	ID. 215149177 ქ. სენაკი, რუსთაველის ქ.№227 ქ. თბილისი, შარტავას ქ. 35/37 ტელ: 599 99 94 95, 790 99 19 29 ელ. ფოსტა: info@geomap.ge Rustaveli Str. #227, senaki, Georgia Shartava Str. #35/37, Tbilisi, Georgia Tel: 599 99 94 95, 790 99 19 29 Email: info@geomap.ge	დირექტორი Manager	დ. კვარაცხელია D. Kvaratskhelia
							პრ. მენეჯერი Pr. Manager	მ. ჩიქოვანი M. Chikovani
							დააპროექტა Designed	გ. ბერაია G. Beraia

დამტკიცება Approved		დასახელება Title	განივი ჭრილი Cross Section	ნახაზის ორიგინალური ზომა A3(420x297) Original Drawing Size A3(420x297)	
				მასშტაბი Scale H=1:1000 V=1:100	თარიღი Date 2014
				ნახაზი № Drawing #	CS-060

პ.პ 120+00

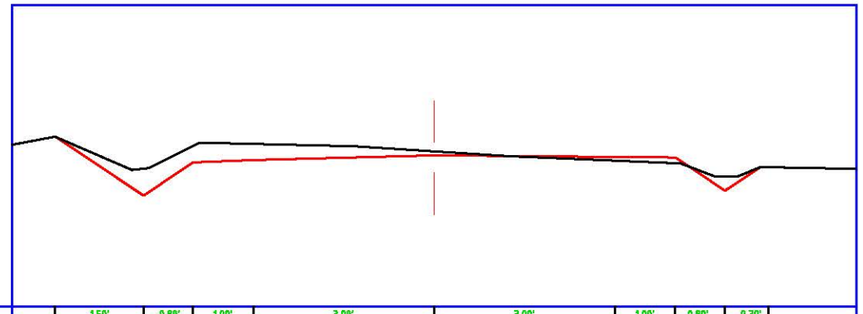

პროექტირებადი გრუნტიანი ბერმა Proposed dirt berm	ქანობი, %, სიგრძე, მ Slope, %, Length, m.		1,50' 1:1,5	0,80' 1:1,5	1,00' -40,0%	3,00' -25,0%	3,00' -25,0%	1,00' -40,0%	0,80' 1:1,5	0,70' 1:1,5
	საპროექტო ნიშნულები, მ Design markers, m.	126.54	125.56	126.11	126.15	126.22	126.20	126.19	125.64	126.03
ფაქტიური გრუნტიანი ბერმა The actual data	მიწის ნიშნულები, მ Surface markers, m.	126.54	126.47	126.44	126.40	126.27	126.14	126.09	126.06	126.03
	მანძილი, მ Distance, m.		2.30	1.00	3.00	3.00	1.00	1.50		

პ.პ 120+50

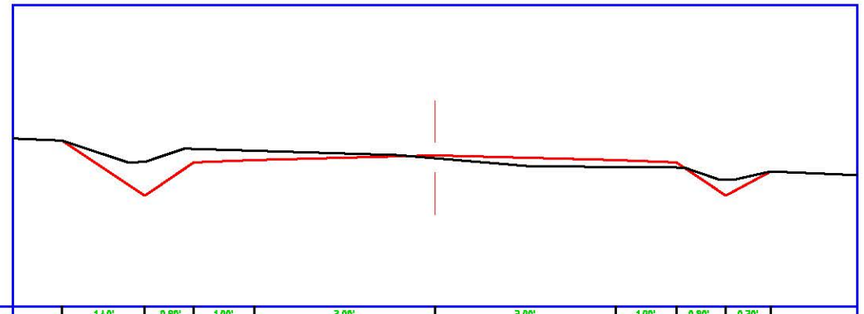

პროექტირებადი გრუნტიანი ბერმა Proposed dirt berm	ქანობი, %, სიგრძე, მ Slope, %, Length, m.		1,40' 1:1,5	0,80' 1:1,5	1,00' -40,0%	3,00' -25,0%	3,00' -25,0%	1,00' -40,0%	0,80' 1:1,5	0,70' 1:1,5
	საპროექტო ნიშნულები, მ Design markers, m.	126.37	125.36	125.91	125.95	126.03	125.95	125.91	125.36	125.77
ფაქტიური გრუნტიანი ბერმა The actual data	მიწის ნიშნულები, მ Surface markers, m.	126.37	126.21	126.20	126.18	126.13	126.00	125.87	125.83	125.79	125.77
	მანძილი, მ Distance, m.		2.20	1.00	3.00	3.00	1.00	1.50		

პ.პ 121+00

პროექტირებადი გრუნტიანი ბერმა Proposed dirt berm	ქანობი, %, სიგრძე, მ Slope, %, Length, m.		1,20 1:1,5	0,80' 1:1,5	1,00' -40,0%	3,00' -25,0%	3,00' -25,0%	1,00' -40,0%	0,80' 1:1,5	0,70' 1:1,5
	საპროექტო ნიშნულები, მ Design markers, m.	126.05	125.28	125.83	125.87	125.95	125.87	125.83	125.28	125.56
ფაქტიური გრუნტიანი ბერმა The actual data	მიწის ნიშნულები, მ Surface markers, m.	126.05	126.00	125.96	125.92	125.79	125.66	125.61	125.58	125.56
	მანძილი, მ Distance, m.		2.00	1.00	3.00	3.00	1.00	1.50		

პ.პ 121+50

პროექტირებადი გრუნტიანი ბერმა Proposed dirt berm	ქანობი, %, სიგრძე, მ Slope, %, Length, m.		0,80' 1:1,5	0,80' 1:1,5	1,00' -40,0%	3,00' -25,0%	3,00' -25,0%	1,00' -40,0%		
	საპროექტო ნიშნულები, მ Design markers, m.	125.85	125.32	125.88	125.92	125.99	126.07	126.09	125.38	
ფაქტიური გრუნტიანი ბერმა The actual data	მიწის ნიშნულები, მ Surface markers, m.	125.85	125.82	125.78	125.74	125.61	125.48	125.43	125.38	
	მანძილი, მ Distance, m.		1.60	1.00	3.00	3.00	1.00			

დამკვეთი Customer	ზესტაფონის მუნიციპალიტეტი Zestafoni Municipality	პროექტის დასახელება Project Name	ზესტაფონში, სოფ. როდინაულში არსებული სასოფლო გზის სარეაბილიტაციო სამუშაოების მუშა პროექტი In Zestafoni, the village Rodinauli existing rural road's rehabilitation project	კონსულტანტი Consultant	შ.პ.ს. "გეომეფი" L.T.D. "GEOMAP"	ID. 215149177 ქ. სენაკი, რუსთაველის ქ.№227 ქ. თბილისი, შარტავას ქ. 35/37 ტელ: 599 99 94 95, 790 99 19 29 ელ. ფოსტა: info@geomap.ge Rustaveli Str. #227, senaki, Georgia Shartava Str. #35/37, Tbilisi, Georgia Tel: 599 99 94 95, 790 99 19 29 Email: info@geomap.ge	დირექტორი Manager	დ. კვარაცხელია D. Kvaratskhelia
							პრ. მენეჯერი Pr. Manager	მ. ჩიქოვანი M. Chikovani
							დააპროექტა Designed	გ. ბერაია G. Beraia

დამტკიცება Approved		დასახელება Title	განივი ჭრილი Cross Section	ნახაზის ორიგინალური ზომა A3(420x297) Original Drawing Size A3(420x297)	
				მასშტაბი Scale H=1:1000 V=1:100	თარიღი Date 2014
				ნახაზი № Drawing #	CS-061

პ.პ 122+00

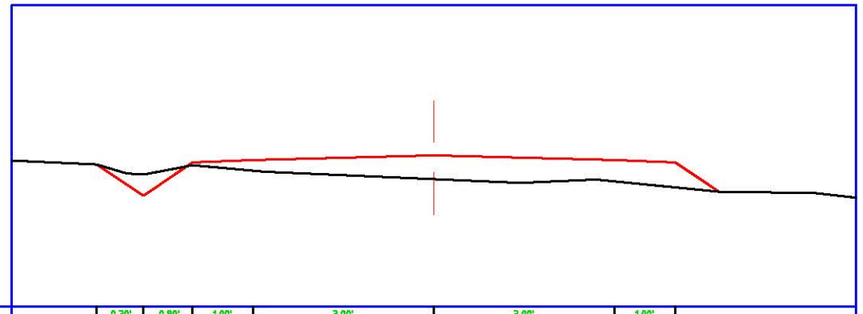

პროექტირებადი გრუნტისთვის Design profile	ქანობი, %, სიგრძე, მ Slope, ‰ Length, m.		0,70' 1:1,5	0,80' 1:1,5	1,00' -40,0‰	3,00' -25,0‰	3,00' -25,0‰	1,00' -40,0‰	
	პაპრიკაკრი ნიშნულები, მ Design markers, m.		125.96	125.44	125.99	126.03	126.11	126.03	125.99	125.91
ფაქტიური გრუნტისთვის The ground data	მიწის ნიშნულები, მ Surface markers, m.		125.96	125.92	125.89	125.84	125.71	125.58	125.54	125.51
	მანძილი, მ Distance, m.		1.50		1.00	3.00	3.00	1.00	

პ.პ 122+50

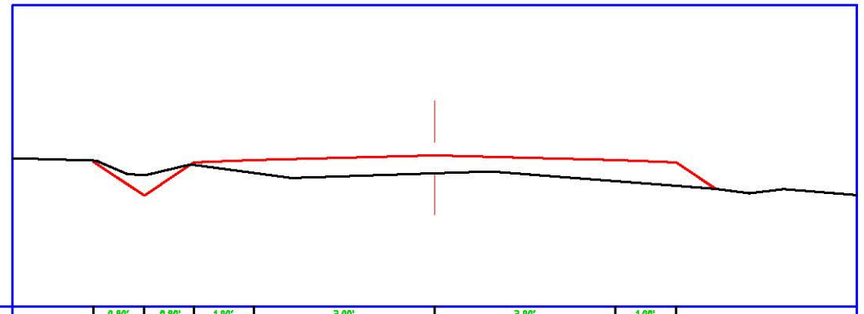

პროექტირებადი გრუნტისთვის Design profile	ქანობი, %, სიგრძე, მ Slope, ‰ Length, m.		0,80' 1:1,5	0,80' 1:1,5	1,00' -40,0‰	3,00' -25,0‰	3,00' -25,0‰	1,00' -40,0‰		
	პაპრიკაკრი ნიშნულები, მ Design markers, m.		126.12	125.56	126.11	126.15	126.22	126.15	126.11	125.67
ფაქტიური გრუნტისთვის The ground data	მიწის ნიშნულები, მ Surface markers, m.		126.12	126.08	126.05	126.00	125.87	125.74	125.70	125.67
	მანძილი, მ Distance, m.		1.60		1.00	3.00	3.00	1.00		

პ.პ 123+00

პროექტირებადი გრუნტისთვის Design profile	ქანობი, %, სიგრძე, მ Slope, ‰ Length, m.		0,70' 1:1,5	0,80' 1:1,5	1,00' -40,0‰	3,00' -25,0‰	3,00' -25,0‰	1,00' -40,0‰		
	პაპრიკაკრი ნიშნულები, მ Design markers, m.		126.23	125.82	126.37	126.36	126.34	126.27	126.23	125.79
ფაქტიური გრუნტისთვის The ground data	მიწის ნიშნულები, მ Surface markers, m.		126.23	126.21	126.17	126.13	125.99	125.86	125.82	125.79
	მანძილი, მ Distance, m.		1.50		1.00	3.00	3.00	1.00		

პ.პ 123+50

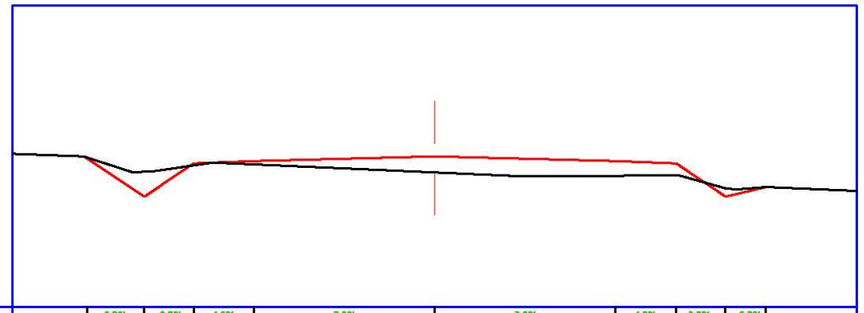

პროექტირებადი გრუნტისთვის Design profile	ქანობი, %, სიგრძე, მ Slope, ‰ Length, m.		0,90' 1:1,5	0,80' 1:1,5	1,00' -40,0‰	3,00' -25,0‰	3,00' -25,0‰	1,00' -40,0‰	0,80' 1:1,5	0,70' 1:1,5	
	პაპრიკაკრი ნიშნულები, მ Design markers, m.		126.45	125.79	126.34	126.38	126.46	126.38	126.34	125.79	125.97
ფაქტიური გრუნტისთვის The ground data	მიწის ნიშნულები, მ Surface markers, m.		126.45	126.40	126.37	126.32	126.19	126.06	126.02	125.98	125.97
	მანძილი, მ Distance, m.		1.70		1.00	3.00	3.00	1.00	1.50		

დამკვეთი Customer	ზესტაფონის მუნიციპალიტეტი Zestafoni Municipality	პროექტის დასახელება Project Name	ზესტაფონში, სოფ. როდინაულში არსებული სასოფლო გზის სარეაბილიტაციო სამუშაოების მუშა პროექტი In Zestafoni, the village Rodinauli existing rural road's rehabilitation project	კონსულტანტი Consultant	შ.პ.ს. "გეომეფი" L.T.D. "GEOMAP"	ID. 215149177 ქ. სენაკი, რუსთაველის ქ.№227 ქ. თბილისი, შარტავას ქ. 35/37 ტელ: 599 99 94 95, 790 99 19 29 ელ. ფოსტა: info@geomap.ge Rustaveli Str. #227, senaki, Georgia Shartava Str. #35/37, Tbilisi, Georgia Tel: 599 99 94 95, 790 99 19 29 Email: info@geomap.ge	დირექტორი Manager	დ. კვარაცხელია D. Kvaratskhelia	დამტკიცება Approved		დასახელება Title	განივი ჭრილი Cross Section	ნახაზის ორიგინალური ზომა A3(420x297) Original Drawing Size A3(420x297)
							პრ. მენეჯერი Pr. Manager	მ. ჩიქოვანი M. Chikovani					მასშტაბი Scale H=1:1000 V=1:100	თარიღი Date 2014
							დააპროექტა Designed	გ. ბერაია G. Beraia					ნახაზი № Drawing #	CS-062

პ.პ 124+00

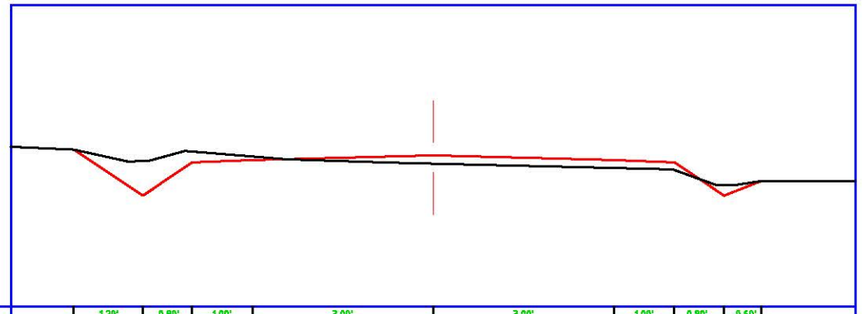

საპროექტო გრეხილების Design details	ქანობი, %, სიგრძე, მ Slope, %, Length, m.	1,20' 1:1,5	0,80' 1:1,5	1,00' -40,0‰	3,00' -25,0‰	3,00' -25,0‰	1,00' -40,0‰	0,80' 1:1,5	0,60' 1:1,5	
	საპროექტო ნიშნულები, მ Design markers, m.	126.65	125.89	126.44	126.48	126.56	126.48	126.44	125.89	126.14
ფაქტიური გრეხილების The actual data	მიწის ნიშნულები, მ Surface markers, m.	126.65	126.60	126.57	126.52	126.38	126.24	126.20	126.16	126.14
	მანძილი, მ Distance, m.		2.00	1.00	3.00	3.00	1.00	1.40		

პ.პ 124+50

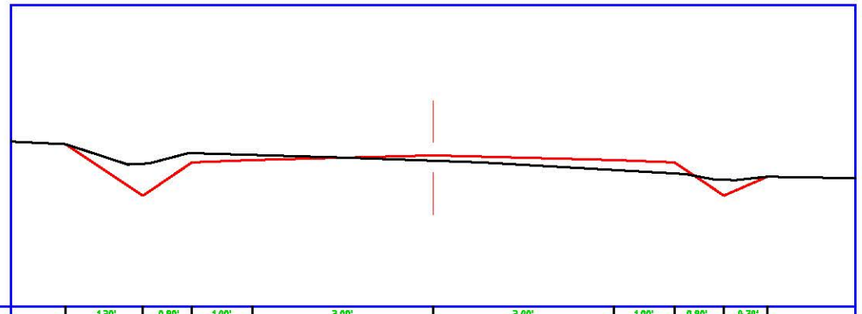

საპროექტო გრეხილების Design details	ქანობი, %, სიგრძე, მ Slope, %, Length, m.	1,30' 1:1,5	0,80' 1:1,5	1,00' -40,0‰	3,00' -25,0‰	3,00' -25,0‰	1,00' -40,0‰	0,80' 1:1,5	0,70' 1:1,5	
	საპროექტო ნიშნულები, მ Design markers, m.	126.79	125.93	126.48	126.52	126.60	126.52	126.48	125.93	126.26
ფაქტიური გრეხილების The actual data	მიწის ნიშნულები, მ Surface markers, m.	126.79	126.73	126.69	126.64	126.50	126.36	126.32	126.28	126.26
	მანძილი, მ Distance, m.		2.10	1.00	3.00	3.00	1.00	1.50		

პ.პ 125+00

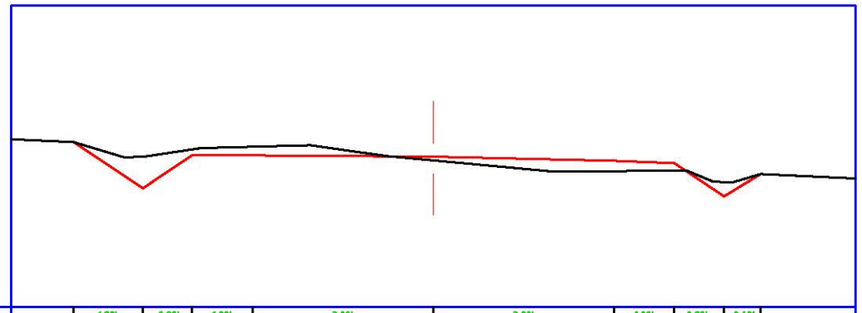

საპროექტო გრეხილების Design details	ქანობი, %, სიგრძე, მ Slope, %, Length, m.	1,20' 1:1,5	0,80' 1:1,5	1,00' -40,0‰	3,00' -25,0‰	3,00' -25,0‰	1,00' -40,0‰	0,80' 1:1,5	0,60' 1:1,5	
	საპროექტო ნიშნულები, მ Design markers, m.	126.83	126.06	126.61	126.61	126.59	126.52	126.48	125.93	126.30
ფაქტიური გრეხილების The actual data	მიწის ნიშნულები, მ Surface markers, m.	126.83	126.77	126.74	126.69	126.55	126.41	126.36	126.33	126.30
	მანძილი, მ Distance, m.		2.00	1.00	3.00	3.00	1.00	1.40		

პ.პ 125+50

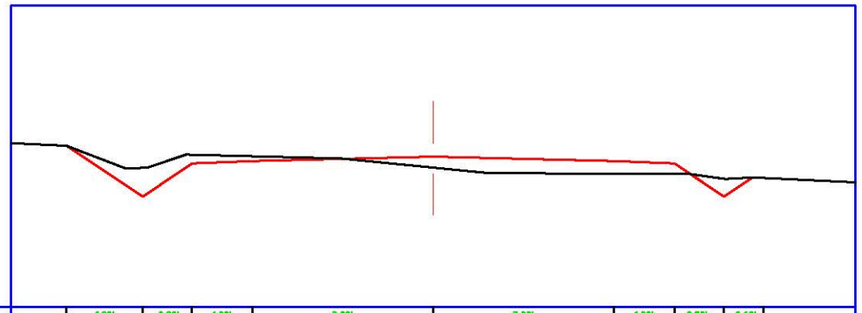

საპროექტო გრეხილების Design details	ქანობი, %, სიგრძე, მ Slope, %, Length, m.	1,20' 1:1,5	0,80' 1:1,5	1,00' -40,0‰	3,00' -25,0‰	3,00' -25,0‰	1,00' -40,0‰	0,80' 1:1,5	0,60' 1:1,5	
	საპროექტო ნიშნულები, მ Design markers, m.	126.70	125.86	126.41	126.45	126.52	126.45	126.41	125.86	126.17
ფაქტიური გრეხილების The actual data	მიწის ნიშნულები, მ Surface markers, m.	126.70	126.64	126.60	126.56	126.42	126.28	126.23	126.20	126.17
	მანძილი, მ Distance, m.		2.00	1.00	3.00	3.00	1.00	1.40		

დამკვეთი Customer	ზესტაფონის მუნიციპალიტეტი Zestafoni Municipality	პროექტის დასახელება Project Name	ზესტაფონში, სოფ. როდინაულში არსებული სასოფლო გზის სარეაბილიტაციო სამუშაოების მუშა პროექტი In Zestafoni, the village Rodinauli existing rural road's rehabilitation project	კონსულტანტი Consultant	შ.პ.ს. "გეომეფი" L.T.D. "GEOMAP"	ID. 215149177 ქ. სენაკი, რუსთაველის ქ.№227 ქ. თბილისი, შარტავას ქ. 35/37 ტელ: 599 99 94 95, 790 99 19 29 ელ. ფოსტა: info@geomap.ge Rustaveli Str. #227, senaki, Georgia Shartava Str. #35/37, Tbilisi, Georgia Tel: 599 99 94 95, 790 99 19 29 Email: info@geomap.ge	დირექტორი Manager: დ. კვარაცხელია D. Kvaratskhelia პრ. მენეჯერი Pr. Manager: მ. ჩიქოვანი M. Chikovani დააპროექტა Designed: გ. ბერაია G. Beraia	დამტკიცება Approved	

დასახელება Title	განივი ჭრილი Cross Section	ნახაზის ორიგინალური ზომა A3(420x297) Original Drawing Size A3(420x297)	
		მასშტაბი Scale H=1:1000 V=1:100	თარიღი Date 2014
		ნახაზი № Drawing #	CS-063

პ.პ 126+00

პროექტირებადი მონაკვეთის ელემენტები / Design elements	ქანობი, %, სიგრძე, მ Slope, %, Length, m.	1.20' 1:1.5	0.80' 1:1.5	1.00' -40.0‰	3.00' -25.0‰	3.00' -25.0‰	1.00' -40.0‰	0.80' 1:1.5	0.60' 1:1.5	
	საპროექტო ნიშნულები, მ Design markers, m.	126.57	125.73	126.28	126.32	126.40	126.32	126.28	125.74	126.04
საზომი ელემენტები / The accept. data	მიწის ნიშნულები, მ Surface markers, m.	126.57	126.51	126.47	126.42	126.29	126.15	126.10	126.06	126.04
	მანძილი, მ Distance, m.		2.00	1.00	3.00	3.00	1.00	1.40		

პ.პ 126+50

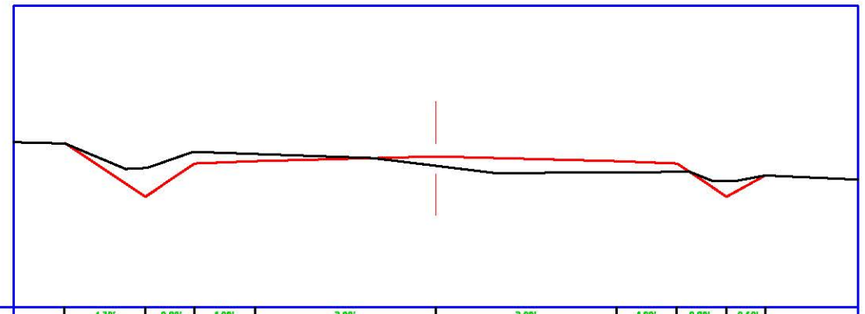

პროექტირებადი მონაკვეთის ელემენტები / Design elements	ქანობი, %, სიგრძე, მ Slope, %, Length, m.	1.30' 1:1.5	0.80' 1:1.5	1.00' -40.0‰	3.00' -25.0‰	3.00' -25.0‰	1.00' -40.0‰	0.80' 1:1.5	0.60' 1:1.5	
	საპროექტო ნიშნულები, მ Design markers, m.	126.45	125.56	126.11	126.15	126.22	126.15	126.11	125.56	125.91
საზომი ელემენტები / The accept. data	მიწის ნიშნულები, მ Surface markers, m.	126.45	126.39	126.35	126.30	126.16	126.02	125.98	125.94	125.91
	მანძილი, მ Distance, m.		2.10	1.00	3.00	3.00	1.00	1.40		

პ.პ 127+00

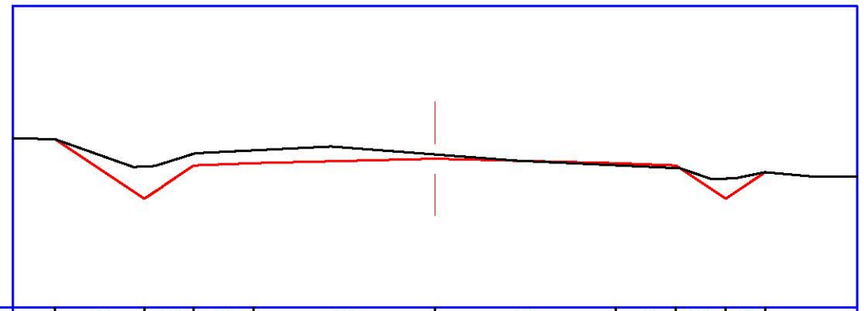

პროექტირებადი მონაკვეთის ელემენტები / Design elements	ქანობი, %, სიგრძე, მ Slope, %, Length, m.	1.50' 1:1.5	0.80' 1:1.5	1.00' -40.0‰	3.00' -25.0‰	3.00' -25.0‰	1.00' -40.0‰	0.80' 1:1.5	0.70' 1:1.5	
	საპროექტო ნიშნულები, მ Design markers, m.	126.36	125.38	125.93	125.97	126.04	125.97	125.93	125.38	125.82
საზომი ელემენტები / The accept. data	მიწის ნიშნულები, მ Surface markers, m.	126.36	126.29	126.26	126.21	126.07	125.93	125.89	125.85	125.82
	მანძილი, მ Distance, m.		2.30	1.00	3.00	3.00	1.00	1.50		

პ.პ 127+50

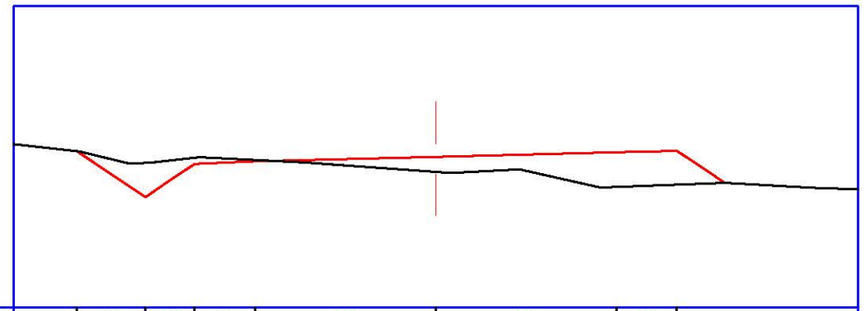

პროექტირებადი მონაკვეთის ელემენტები / Design elements	ქანობი, %, სიგრძე, მ Slope, %, Length, m.	1.10' 1:1.5	0.80' 1:1.5	1.00' -40.0‰	3.00' -25.0‰	3.00' -25.0‰	1.00' -40.0‰			
	საპროექტო ნიშნულები, მ Design markers, m.	126.62	125.86	126.42	126.46	126.53	126.61	126.63	126.10	
საზომი ელემენტები / The accept. data	მიწის ნიშნულები, მ Surface markers, m.	126.62	126.57	126.53	126.48	126.33	126.19	126.14	126.10	
	მანძილი, მ Distance, m.		1.90	1.00	3.00	3.00	1.00			

დამკვეთი Customer	ზესტაფონის მუნიციპალიტეტი Zestafoni Municipality	პროექტის დასახელება Project Name	ზესტაფონში, სოფ. როდინაულში არსებული სასოფლო გზის სარეაბილიტაციო სამუშაოების მუშა პროექტი In Zestafoni, the village Rodinauli existing rural road's rehabilitation project	კონსულტანტი Consultant	შ.პ.ს. "გეომეფი" L.T.D. "GEOMAP"	ID. 215149177 ქ. სენაკი, რუსთაველის ქ.№227 ქ. თბილისი, შარტავას ქ. 35/37 ტელ: 599 99 94 95, 790 99 19 29 ელ. ფოსტა: info@geomap.ge Rustaveli Str. #227, senaki, Georgia Shartava Str. #35/37, Tbilisi, Georgia Tel: 599 99 94 95, 790 99 19 29 Email: info@geomap.ge	დირექტორი Manager	დ. კვარაცხელია D. Kvaratskhelia	დამტკიცება Approved		დასახელება Title	განივი ჭრილი Cross Section	ნახაზის ორიგინალური ზომა A3(420x297) Original Drawing Size A3(420x297)
							პრ. მენეჯერი Pr. Manager	მ. ჩიქოვანი M. Chikovani					მასშტაბი Scale H=1:1000 V=1:100	თარიღი Date 2014
							დააპროექტა Designed	გ. ბერაია G. Beraia					ნახაზი № Drawing #	CS-064

პ.3 128+00

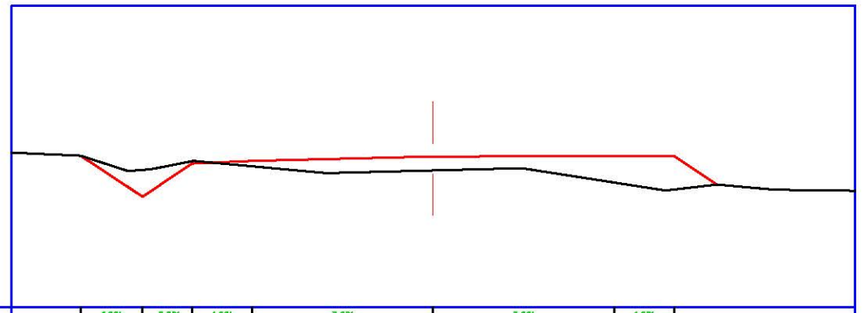

ფერდობის მონაცემები Slope parameters	ქანობი, %, სიგრძე, მ Slope, %, Length, m.		1,00' 1:1,5	0,80' 1:1,5	1,00' -40,0%	3,00' -25,0%	3,00' -25,0%	1,00' -40,0%		
საპროექტო ნიშნულები, მ Design markers, m.		127.97	127.29	127.84	127.88	127.96	127.96	127.96	127.49	
ფაქტიური ნიშნულები The ground data	მიწის ნიშნულები, მ Surface markers, m.	127.97	127.92	127.88	127.84	127.70	127.57	127.52	127.49	
	მანძილი, მ Distance, m.		1.80	1.00	3.00	3.00	1.00			

პ.3 128+50

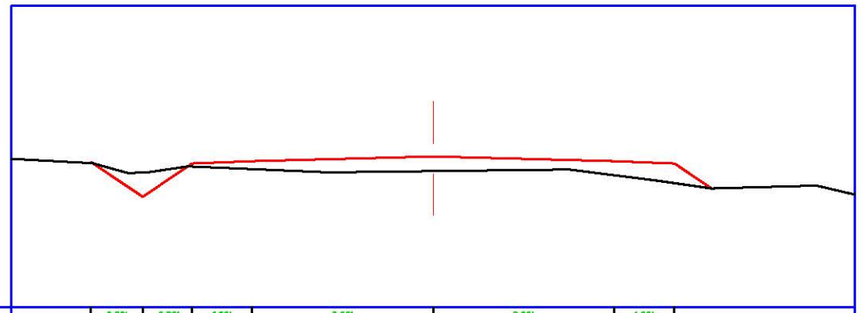

ფერდობის მონაცემები Slope parameters	ქანობი, %, სიგრძე, მ Slope, %, Length, m.		0,80' 1:1,5	0,80' 1:1,5	1,00' -40,0%	3,00' -25,0%	3,00' -25,0%	1,00' -40,0%		
საპროექტო ნიშნულები, მ Design markers, m.		129.55	128.98	129.53	129.57	129.65	129.57	129.53	129.12	
ფაქტიური ნიშნულები The ground data	მიწის ნიშნულები, მ Surface markers, m.	129.55	129.52	129.48	129.44	129.31	129.19	129.14	129.12	
	მანძილი, მ Distance, m.		1.60	1.00	3.00	3.00	1.00			

პ.3 129+00

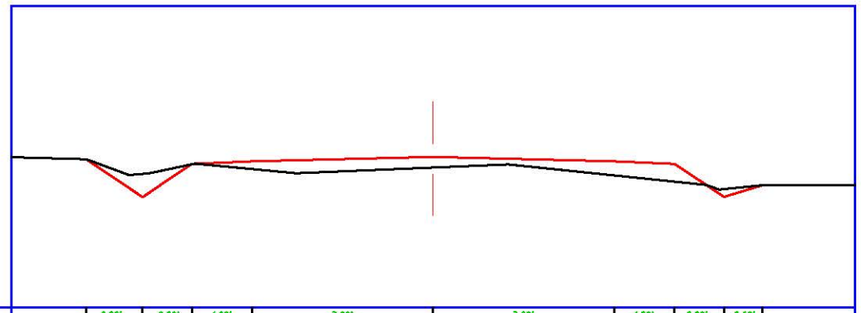

ფერდობის მონაცემები Slope parameters	ქანობი, %, სიგრძე, მ Slope, %, Length, m.		0,90' 1:1,5	0,80' 1:1,5	1,00' -40,0%	3,00' -25,0%	3,00' -25,0%	1,00' -40,0%	0,80' 1:1,5	0,60' 1:1,5	
საპროექტო ნიშნულები, მ Design markers, m.		131.30	130.67	131.23	131.27	131.34	131.27	131.23	130.68	130.07	
ფაქტიური ნიშნულები The ground data	მიწის ნიშნულები, მ Surface markers, m.	131.30	131.26	131.23	131.19	131.07	130.95	130.91	130.88	130.87	
	მანძილი, მ Distance, m.		1.70	1.00	3.00	3.00	1.00	1.40			

პ.3 129+50

ფერდობის მონაცემები Slope parameters	ქანობი, %, სიგრძე, მ Slope, %, Length, m.		1,40' 1:1,5	0,80' 1:1,5	1,00' -40,0%	3,00' -25,0%	3,00' -25,0%	1,00' -40,0%	0,80' 1:1,5	0,70' 1:1,5	
საპროექტო ნიშნულები, მ Design markers, m.		133.27	132.37	132.92	132.96	133.03	132.96	132.92	132.37	132.67	
ფაქტიური ნიშნულები The ground data	მიწის ნიშნულები, მ Surface markers, m.	133.27	133.22	133.19	133.16	133.00	132.81	132.75	132.70	132.67	
	მანძილი, მ Distance, m.		2.20	1.00	3.00	3.00	1.00	1.50			

დამკვეთი Customer	ზესტაფონის მუნიციპალიტეტი Zestafoni Municipality	პროექტის დასახელება Project Name	ზესტაფონში, სოფ. როდინაულში არსებული სასოფლო გზის სარეაბილიტაციო სამუშაოების მუშა პროექტი In Zestafoni, the village Rodinauli existing rural road's rehabilitation project	კონსულტანტი Consultant	შ.პ.ს. "გეომეფი" L.T.D. "GEOMAP"	ID. 215149177 ქ. სენაკი, რუსთაველის ქ.№227 ქ. თბილისი, შარტავას ქ. 35/37 ტელ: 599 99 94 95, 790 99 19 29 ელ. ფოსტა: info@geomap.ge Rustaveli Str. #227, senaki, Georgia Shartava Str. #35/37, Tbilisi, Georgia Tel: 599 99 94 95, 790 99 19 29 Email: info@geomap.ge	დირექტორი Manager	დ. კვარაცხელია D. Kvaratskhelia	დამტკიცება Approved		დასახელება Title	განივი ჭრილი Cross Section	ნახაზის ორიგინალური ზომა A3(420x297) Original Drawing Size A3(420x297)
							პრ. მენეჯერი Pr. Manager	მ. ჩიქოვანი M. Chikovani					მასშტაბი Scale H=1:1000 V=1:100	თარიღი Date 2014
							დააპროექტა Designed	გ. ბერაია G. Beraia					ნახაზი № Drawing #	CS-065

პ.3 130+00

საპროექტო მონაცემები Design data	ქანობი, %, სიგრძე, მ Slope, ‰ Length, m.	1,60' 1:1,5	0,80' 1:1,5	1,00' -40,0‰	3,00' -25,0‰	3,00' -25,0‰	1,00' -40,0‰	0,80' 1:1,5	0,70' 1:1,5	
	საპროექტო ნიშნულები, მ Design markers, m.	135.15	134.06	134.61	134.65	134.73	134.65	134.61	134.06	134.40
ფაქტიური მონაცემები The ground data	მიწის ნიშნულები, მ Surface markers, m.	135.15	135.04	134.99	134.93	134.74	134.55	134.48	134.43	134.40
	მანძილი, მ Distance, m.	2.40		1.00	3.00	3.00	1.00	1.50		

პ.3 130+50

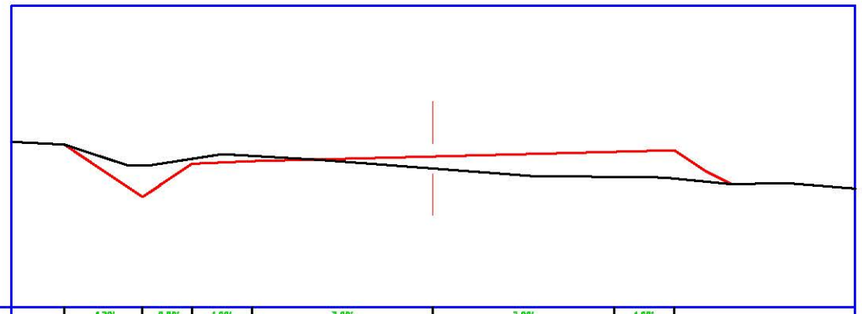

საპროექტო მონაცემები Design data	ქანობი, %, სიგრძე, მ Slope, ‰ Length, m.	1,30' 1:1,5	0,80' 1:1,5	1,00' -40,0‰	3,00' -25,0‰	3,00' -25,0‰	1,00' -40,0‰		
	საპროექტო ნიშნულები, მ Design markers, m.	136.90	136.04	136.59	136.63	136.71	136.79	136.81	136.25
ფაქტიური მონაცემები The ground data	მიწის ნიშნულები, მ Surface markers, m.	136.90	136.83	136.78	136.72	136.55	136.37	136.31	136.25
	მანძილი, მ Distance, m.	2.10		1.00	3.00	3.00	1.00		

პ.3 131+00

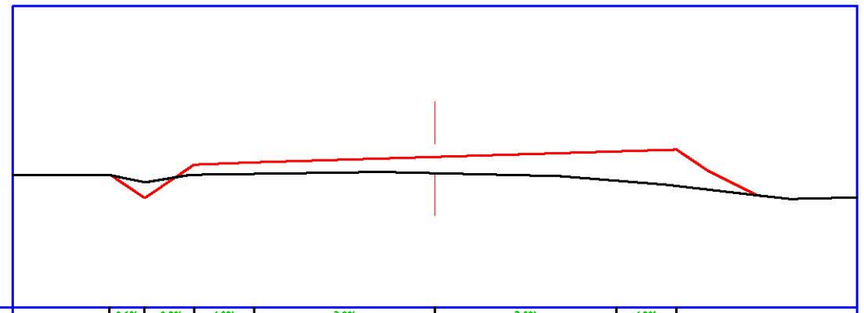

საპროექტო მონაცემები Design data	ქანობი, %, სიგრძე, მ Slope, ‰ Length, m.	0,60' 1:1,5	0,80' 1:1,5	1,00' -40,0‰	3,00' -25,0‰	3,00' -25,0‰	1,00' -40,0‰			
	საპროექტო ნიშნულები, მ Design markers, m.	139.34	138.97	139.52	139.56	139.65	139.74	139.77	139.01	
ფაქტიური მონაცემები The ground data	მიწის ნიშნულები, მ Surface markers, m.	139.34	139.32	139.30	139.27	139.17	139.08	139.05	139.01	
	მანძილი, მ Distance, m.	1.40		1.00	3.00	3.00	1.00			

პ.3 131+50

საპროექტო მონაცემები Design data	ქანობი, %, სიგრძე, მ Slope, ‰ Length, m.	0,80' 1:1,5	0,80' 1:1,5	1,00' -40,0‰	3,00' -25,0‰	3,00' -25,0‰	1,00' -40,0‰	0,80' 1:1,5	0,90' 1:1,5	
	საპროექტო ნიშნულები, მ Design markers, m.	142.44	141.93	142.48	142.52	142.60	142.52	142.48	141.93	142.54
ფაქტიური მონაცემები The ground data	მიწის ნიშნულები, მ Surface markers, m.	142.44	142.45	142.46	142.46	142.49	142.52	142.53	142.53	142.54
	მანძილი, მ Distance, m.	1.60		1.00	3.00	3.00	1.00	1.70		

დამკვეთი Customer	ზესტაფონის მუნიციპალიტეტი Zestafoni Municipality	პროექტის დასახელება Project Name	ზესტაფონში, სოფ. II სვირისა და "სადგურ სვირის" დამაკავშირებელი გზის სარეაბილიტაციო სამუშაოების მუშა პროექტი In Zestafoni village meore Sviri's and "station Sviri's " connecting road's rehabilitation projeqt	კონსულტანტი Consultant	შ.პ.ს. "გეომეფი" L.T.D. "GEOMAP"	ID. 215149177 ქ. სენაკი, რუსთაველის ქ.№227 ქ. თბილისი, შარტავას ქ. 35/37 ტელ: 599 99 94 95, 790 99 19 29 ელ. ფოსტა: info@geomap.ge Rustaveli Str. #227, senaki, Georgia Shartava Str. #35/37, Tbilisi, Georgia Tel: 599 99 94 95, 790 99 19 29 Email: info@geomap.ge	დირექტორი Manager	დ. კვარაცხელია D. Kvaratskhelia
							პრ. მენეჯერი Pr. Manager	მ. ჩიქოვანი M. Chikovani
							დააპროექტა Designed	გ. ბერაია G. Beraia

დამტკიცება Approved		დასახელება Title	განივი ჭრილი Cross Section	ნახაზის ორიგინალური ზომა A3(420x297) Original Drawing Size A3(420x297)	
				მასშტაბი Scale H=1:1000 V=1:100	თარიღი Date 2014
				ნახაზი № Drawing #	CS-066

პ.პ 130+00

ფერდობის მონაცემები Design details	ქანობი, %, სიგრძე, მ Slope, ‰ Length, m.	1.60' 1:1.5	0.80' 1:1.5	1.00' -40.0‰	3.00' -25.0‰	3.00' -25.0‰	1.00' -40.0‰	0.80' 1:1.5	0.70' 1:1.5	
	საპროექტო ნიშნულები, მ Design markers, m.	135.15	134.06	134.61	134.65	134.73	134.65	134.61	134.06	134.40
ფაქტიური მონაცემები The point data	მიწის ნიშნულები, მ Surface markers, m.	135.15	135.04	134.99	134.93	134.74	134.55	134.48	134.43	134.40
	მანძილი, მ Distance, m.	2.40		1.00	3.00	3.00	1.00	1.50		

პ.პ 130+50

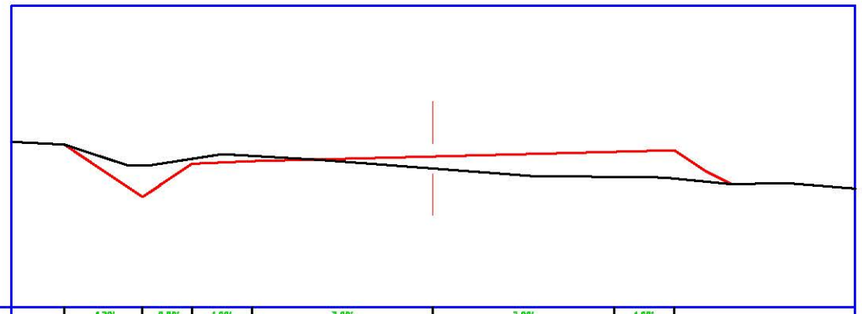

ფერდობის მონაცემები Design details	ქანობი, %, სიგრძე, მ Slope, ‰ Length, m.	1.30' 1:1.5	0.80' 1:1.5	1.00' -40.0‰	3.00' -25.0‰	3.00' -25.0‰	1.00' -40.0‰		
	საპროექტო ნიშნულები, მ Design markers, m.	136.90	136.04	136.59	136.63	136.71	136.79	136.81	136.25
ფაქტიური მონაცემები The point data	მიწის ნიშნულები, მ Surface markers, m.	136.90	136.83	136.78	136.72	136.55	136.37	136.31	136.25
	მანძილი, მ Distance, m.	2.10		1.00	3.00	3.00	1.00		

პ.პ 131+00

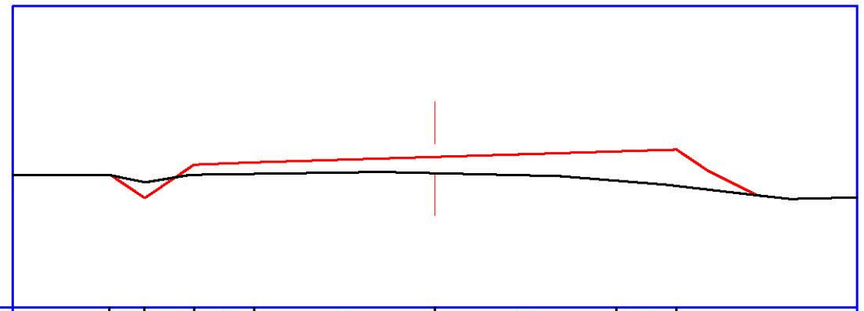

ფერდობის მონაცემები Design details	ქანობი, %, სიგრძე, მ Slope, ‰ Length, m.	0.60' 1:1.5	0.80' 1:1.5	1.00' -40.0‰	3.00' -25.0‰	3.00' -25.0‰	1.00' -40.0‰			
	საპროექტო ნიშნულები, მ Design markers, m.	139.34	138.97	139.52	139.56	139.65	139.74	139.77	139.01	
ფაქტიური მონაცემები The point data	მიწის ნიშნულები, მ Surface markers, m.	139.34	139.32	139.30	139.27	139.17	139.08	139.05	139.01	
	მანძილი, მ Distance, m.	1.40		1.00	3.00	3.00	1.00			

პ.პ 131+50

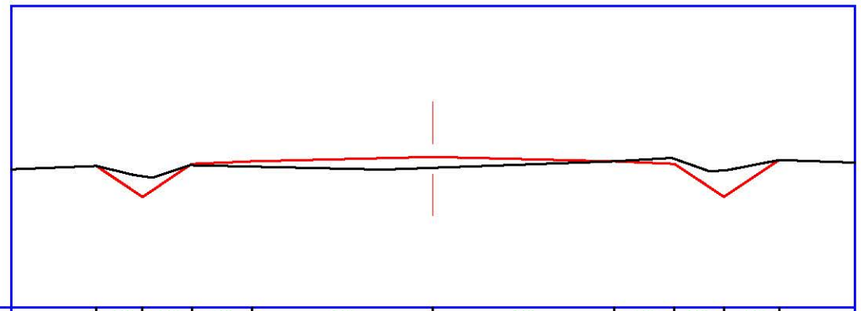

ფერდობის მონაცემები Design details	ქანობი, %, სიგრძე, მ Slope, ‰ Length, m.	0.80' 1:1.5	0.80' 1:1.5	1.00' -40.0‰	3.00' -25.0‰	3.00' -25.0‰	1.00' -40.0‰	0.80' 1:1.5	0.90' 1:1.5	
	საპროექტო ნიშნულები, მ Design markers, m.	142.44	141.93	142.48	142.52	142.60	142.52	142.48	141.93	142.54
ფაქტიური მონაცემები The point data	მიწის ნიშნულები, მ Surface markers, m.	142.44	142.45	142.46	142.46	142.49	142.52	142.53	142.53	142.54
	მანძილი, მ Distance, m.	1.60		1.00	3.00	3.00	1.00	1.70		

დამკვეთი Customer	ზესტაფონის მუნიციპალიტეტი Zestafoni Municipality	პროექტის დასახელება Project Name	ზესტაფონში, სოფ. როდინაულში არსებული სასოფლო გზის სარეაბილიტაციო სამუშაოების მუშა პროექტი In Zestafoni, the village Rodinauli existing rural road's rehabilitation project	კონსულტანტი Consultant	შ.პ.ს. "გეომეფი" L.T.D. "GEOMAP"	ID. 215149177 ქ. სენაკი, რუსთაველის ქ.№227 ქ. თბილისი, შარტავას ქ. 35/37 ტელ: 599 99 94 95, 790 99 19 29 ელ. ფოსტა: info@geomap.ge Rustaveli Str. #227, senaki, Georgia Shartava Str. #35/37, Tbilisi, Georgia Tel: 599 99 94 95, 790 99 19 29 Email: info@geomap.ge	დირექტორი Manager	დ. კვარაცხელია D. Kvaratskhelia
							პრ. მენეჯერი Pr. Manager	მ. ჩიქოვანი M. Chikovani
							დააპროექტა Designed	გ. ბერაია G. Beraia

დამტკიცება Approved		დასახელება Title	განივი ჭრილი Cross Section	ნახაზის ორიგინალური ზომა A3(420x297) Original Drawing Size A3(420x297)	
				მასშტაბი Scale H=1:1000 V=1:100	თარიღი Date 2014
				ნახაზი № Drawing #	CS-066

პ.პ 132+00

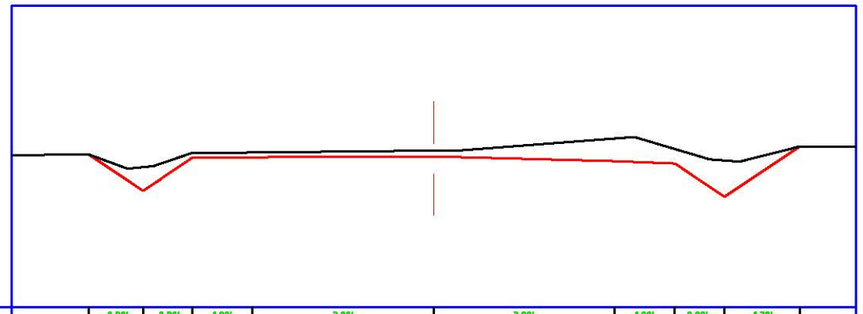

ფერდობის მონაკვეთი *Design details*	ქანობი, %, სიგრძე, მ *Slope, %, Length, m.*	0,90' 1:1,5	0,80' 1:1,5	1,00' -40,0‰	3,00' -25,0‰	3,00' -25,0‰	1,00' -40,0‰	0,80' 1:1,5	1,30' 1:1,5
	საპროექტო ნიშნულები, მ *Design markers, m.*	144.82	144.21	144.76	144.77	144.78	144.71	144.67	144.12	144.95
ფერდობის მონაკვეთი *The second data*	მიწის ნიშნულები, მ *Surface markers, m.*	144.82	144.83	144.84	144.85	144.88	144.92	144.93	144.94	144.95
	მანძილი, მ *Distance, m.*	1.70	1.00	3.00	3.00	1.00	2.10			

პ.პ 132+50

ფერდობის მონაკვეთი *Design details*	ქანობი, %, სიგრძე, მ *Slope, %, Length, m.*	1,20' 1:1,5	0,80' 1:1,5	1,00' -40,0‰	3,00' -25,0‰	3,00' -25,0‰	1,00' -40,0‰	0,80' 1:1,5	1,40' 1:1,5
	საპროექტო ნიშნულები, მ *Design markers, m.*	146.52	145.73	146.28	146.32	146.48	146.32	146.28	145.73	146.66
ფერდობის მონაკვეთი *The second data*	მიწის ნიშნულები, მ *Surface markers, m.*	146.52	146.53	146.54	146.55	146.59	146.62	146.63	146.64	146.66
	მანძილი, მ *Distance, m.*	2.00	1.00	3.00	3.00	1.00	2.20			

პ.პ 133+00

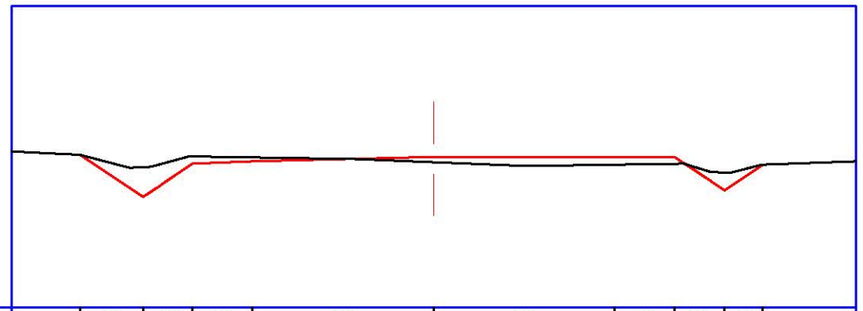

ფერდობის მონაკვეთი *Design details*	ქანობი, %, სიგრძე, მ *Slope, %, Length, m.*	1,00' 1:1,5	0,80' 1:1,5	1,00' -40,0‰	3,00' -25,0‰	3,00' -25,0‰	1,00' -40,0‰	0,80' 1:1,5	0,60' 1:1,5
	საპროექტო ნიშნულები, მ *Design markers, m.*	148.04	147.34	147.90	147.94	148.01	148.00	148.00	147.45	147.88
ფერდობის მონაკვეთი *The second data*	მიწის ნიშნულები, მ *Surface markers, m.*	148.04	148.03	148.01	148.00	147.96	147.91	147.90	147.89	147.88
	მანძილი, მ *Distance, m.*	1.80	1.00	3.00	3.00	1.00	1.40			

პ.პ 133+50

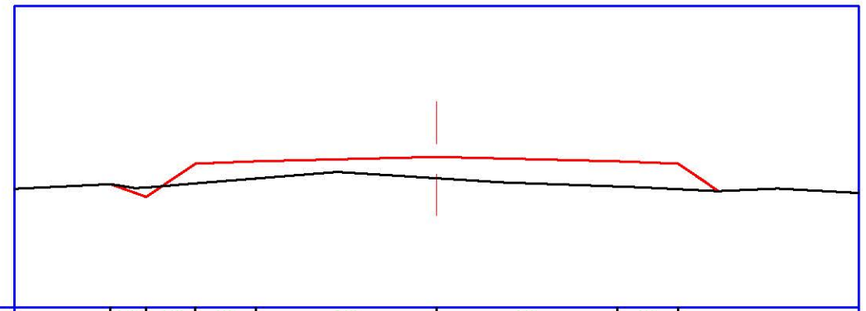

ფერდობის მონაკვეთი *Design details*	ქანობი, %, სიგრძე, მ *Slope, %, Length, m.*	0,60' 1:1,5	0,80' 1:1,5	1,00' -40,0‰	3,00' -25,0‰	3,00' -25,0‰	1,00' -40,0‰			
	საპროექტო ნიშნულები, მ *Design markers, m.*	149.17	148.96	149.51	149.55	149.62	149.55	149.51	149.05	
ფერდობის მონაკვეთი *The second data*	მიწის ნიშნულები, მ *Surface markers, m.*	149.17	149.17	149.16	149.14	149.11	149.07	149.06	149.05	
	მანძილი, მ *Distance, m.*	1.40	1.00	3.00	3.00	1.00				

დამკვეთი *Customer*	ზესტაფონის მუნიციპალიტეტი *Zestafoni Municipality*	პროექტის დასახელება *Project Name*	ზესტაფონში, სოფ. როდინაულში არსებული სასოფლო გზის სარეაბილიტაციო სამუშაოების მუშა პროექტი *In Zestafoni, the village Rodinauli existing rural road's rehabilitation project*	კონსულტანტი *Consultant*	შ.პ.ს. "გეომეფი" L.T.D. "GEOMAP"	*ID. 215149177* ქ. სენაკი, რუსთაველის ქ.№227 ქ. თბილისი, შარტავას ქ. 35/37 ტელ: 599 99 94 95, 790 99 19 29 ელ. ფოსტა: info@geomap.ge *Rustaveli Str. #227, senaki, Georgia Shartava Str. #35/37, Tbilisi, Georgia Tel: 599 99 94 95, 790 99 19 29 Email: info@geomap.ge*	დირექტორი *Manager*	დ. კვარაცხელია *D. Kvaratskhelia*	დამტკიცება *Approved*		დასახელება *Title*	განივი ჭრილი *Cross Section*
							პრ. მენეჯერი *Pr. Manager*	მ. ჩიქოვანი *M. Chikovani*			
							დააპროექტა *Designed*	გ. ბერაია *G. Beraia*			

ნახაზის ორიგინალური ზომა A3(420x297) *Original Drawing Size A3(420x297)*		
მასშტაბი *Scale*	H=1:1000 V=1:100	თარიღი *Date* 2014
ნახაზი № *Drawing #*	CS-067	

პ.პ 134+00

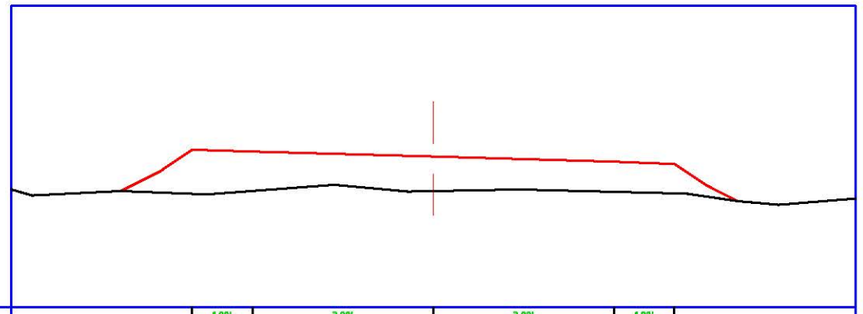

ქანობი, ჯ, სიგრძე, მ Slope, ‰ Length, m.		1,00' -40,0‰	3,00' -25,0‰	3,00' -25,0‰	1,00' -40,0‰			
საპროექტო ნიშნულები, მ Design markers, m.	150.34	151.02	151.06	150.91	150.83	150.79	150.17	
მიწის ნიშნულები, მ Surface markers, m.	150.34	150.32	150.30	150.25	150.21	150.19	150.17	
მანძილი, მ Distance, m.		1.00	3.00	3.00	1.00			

პ.პ 134+50

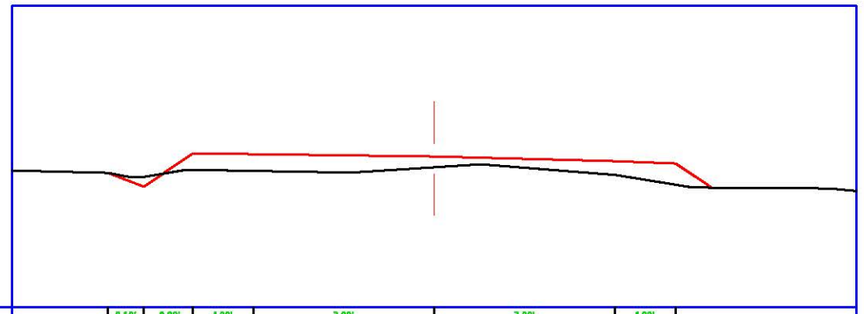

ქანობი, ჯ, სიგრძე, მ Slope, ‰ Length, m.		0,60' 1:1,5	0,80' 1:1,5	1,00' -40,0‰	3,00' -25,0‰	3,00' -25,0‰	1,00' -40,0‰		
საპროექტო ნიშნულები, მ Design markers, m.		151.14	150.92	151.47	151.46	151.42	151.35	151.31	150.91
მიწის ნიშნულები, მ Surface markers, m.		151.14	151.14	151.12	151.09	151.02	150.95	150.92	150.91
მანძილი, მ Distance, m.		1.40	1.00	3.00	3.00	1.00			

პ.პ 135+00

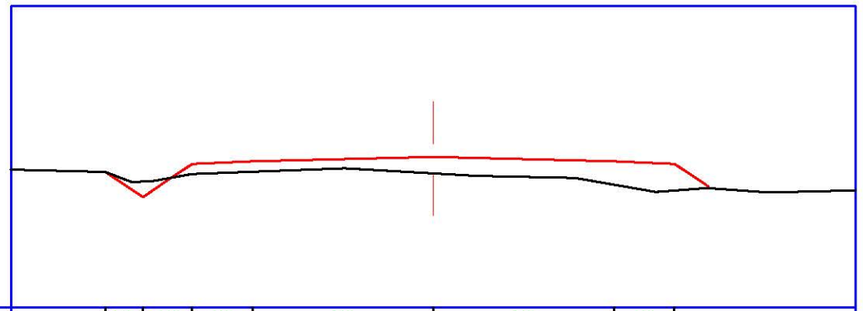

ქანობი, ჯ, სიგრძე, მ Slope, ‰ Length, m.		0,60' 1:1,5	0,80' 1:1,5	1,00' -40,0‰	3,00' -25,0‰	3,00' -25,0‰	1,00' -40,0‰		
საპროექტო ნიშნულები, მ Design markers, m.		151.61	151.20	151.75	151.79	151.86	151.79	151.75	151.37
მიწის ნიშნულები, მ Surface markers, m.		151.61	151.60	151.58	151.55	151.48	151.40	151.38	151.37
მანძილი, მ Distance, m.		1.40	1.00	3.00	3.00	1.00			

პ.პ 135+50

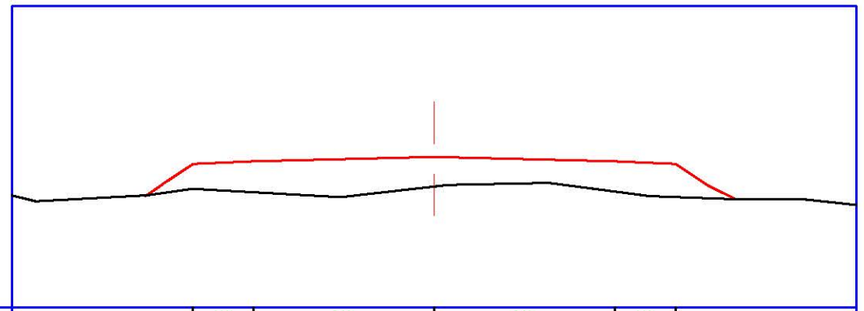

ქანობი, ჯ, სიგრძე, მ Slope, ‰ Length, m.		1,00' -40,0‰	3,00' -25,0‰	3,00' -25,0‰	1,00' -40,0‰				
საპროექტო ნიშნულები, მ Design markers, m.		151.65	152.19	152.23	152.30	152.23	152.19	151.60	
მიწის ნიშნულები, მ Surface markers, m.		151.65	151.65	151.64	151.63	151.61	151.60	151.60	
მანძილი, მ Distance, m.		1.00	3.00	3.00	1.00				

დამკვეთი Customer	ზესტაფონის მუნიციპალიტეტი Zestafoni Municipality	პროექტის დასახელება Project Name	ზესტაფონში, სოფ. როდინაულში არსებული სასოფლო გზის სარეაბილიტაციო სამუშაოების მუშა პროექტი In Zestafoni, the village Rodinauli existing rural road's rehabilitation project	კონსულტანტი Consultant	შ.პ.ს. "გეომეფი" L.T.D. "GEOMAP"	ID. 215149177 ქ. სენაკი, რუსთაველის ქ.№227 ქ. თბილისი, შარტავას ქ. 35/37 ტელ: 599 99 94 95, 790 99 19 29 ელ. ფოსტა: info@geomap.ge Rustaveli Str. #227, senaki, Georgia Shartava Str. #35/37, Tbilisi, Georgia Tel: 599 99 94 95, 790 99 19 29 Email: info@geomap.ge	დირექტორი Manager	დ. კვარაცხელია D. Kvaratskhelia	დამტკიცება Approved		დასახელება Title	განივი ჭრილი Cross Section	ნახაზის ორიგინალური ზომა A3(420x297) Original Drawing Size A3(420x297)	
							პრ. მენეჯერი Pr. Manager	მ. ჩიქოვანი M. Chikovani					მასშტაბი Scale H=1:1000 V=1:100	თარიღი Date 2014
							დააპროექტა Designed	გ. ბერაია G. Beraia					ნახაზი № Drawing #	CS-068

პ.პ 136+00

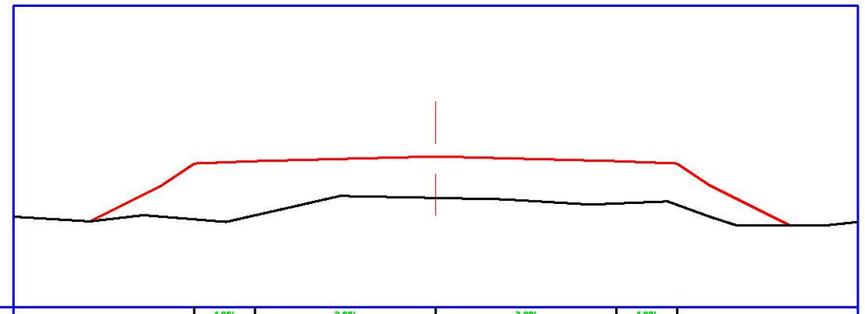

ძირითადი მონაცემები Design details	ქანობი, %, სიგრძე, მ Slope, ‰ Length, m.		1,00' -40,0‰	3,00' -25,0‰	3,00' -25,0‰	1,00' -40,0‰		
	საპროექტო ნიშნულები, მ Design markers, m.	151.23	152.19	152.23	152.31	152.23	152.19	151.17
ფაქტიური მონაცემები The actual data	მიწის ნიშნულები, მ Surface markers, m.	151.23	151.22	151.22	151.20	151.18	151.18	151.17
	მანძილი, მ Distance, m.		1.00	3.00	3.00	1.00		

პ.პ 136+50

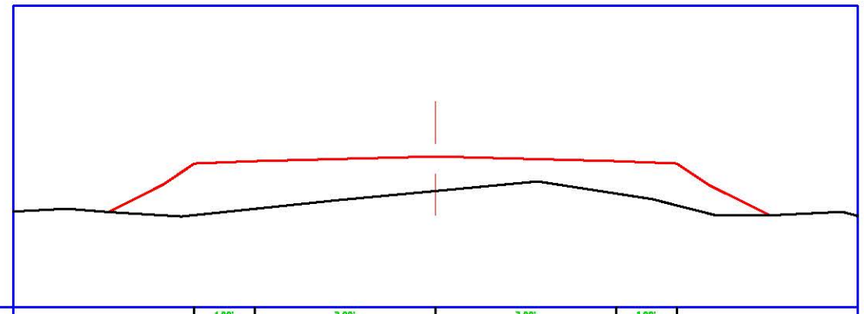

ძირითადი მონაცემები Design details	ქანობი, %, სიგრძე, მ Slope, ‰ Length, m.		1,00' -40,0‰	3,00' -25,0‰	3,00' -25,0‰	1,00' -40,0‰		
	საპროექტო ნიშნულები, მ Design markers, m.	150.80	151.61	151.65	151.72	151.65	151.61	150.74
ფაქტიური მონაცემები The actual data	მიწის ნიშნულები, მ Surface markers, m.	150.80	150.80	150.79	150.77	150.76	150.75	150.74
	მანძილი, მ Distance, m.		1.00	3.00	3.00	1.00		

პ.პ 137+00

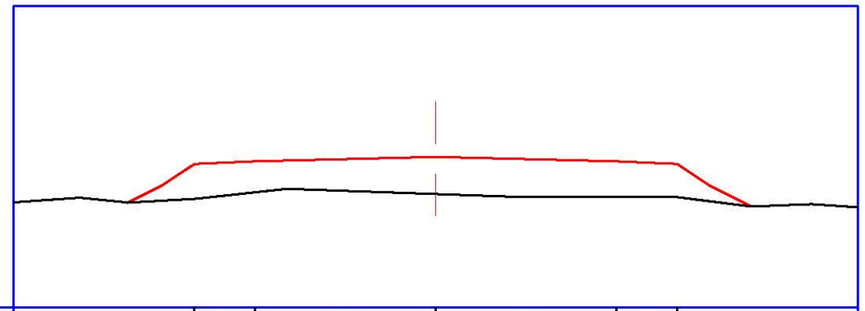

ძირითადი მონაცემები Design details	ქანობი, %, სიგრძე, მ Slope, ‰ Length, m.		1,00' -40,0‰	3,00' -25,0‰	3,00' -25,0‰	1,00' -40,0‰		
	საპროექტო ნიშნულები, მ Design markers, m.	150.38	151.03	151.07	151.14	151.07	151.03	150.32
ფაქტიური მონაცემები The actual data	მიწის ნიშნულები, მ Surface markers, m.	150.38	150.37	150.37	150.35	150.33	150.33	150.32
	მანძილი, მ Distance, m.		1.00	3.00	3.00	1.00		

პ.პ 137+50

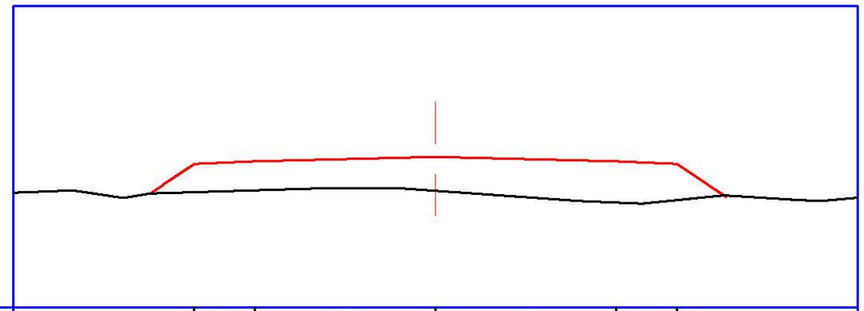

ძირითადი მონაცემები Design details	ქანობი, %, სიგრძე, მ Slope, ‰ Length, m.		1,00' -40,0‰	3,00' -25,0‰	3,00' -25,0‰	1,00' -40,0‰		
	საპროექტო ნიშნულები, მ Design markers, m.	149.95	150.44	150.48	150.56	150.48	150.44	149.90
ფაქტიური მონაცემები The actual data	მიწის ნიშნულები, მ Surface markers, m.	149.95	149.95	149.94	149.92	149.91	149.90	149.90
	მანძილი, მ Distance, m.		1.00	3.00	3.00	1.00		

დამკვეთი Customer	ზესტაფონის მუნიციპალიტეტი Zestafoni Municipality	პროექტის დასახელება Project Name	ზესტაფონში, სოფ. როდინაულში არსებული სასოფლო გზის სარეაბილიტაციო სამუშაოების მუშა პროექტი In Zestafoni, the village Rodinauli existing rural road's rehabilitation project	კონსულტანტი Consultant	შ.პ.ს. "გეომეფი" L.T.D. "GEOMAP"	ID. 215149177 ქ. სენაკი, რუსთაველის ქ.№227 ქ. თბილისი, შარტავას ქ. 35/37 ტელ: 599 99 94 95, 790 99 19 29 ელ. ფოსტა: info@geomap.ge Rustaveli Str. #227, senaki, Georgia Shartava Str. #35/37, Tbilisi, Georgia Tel: 599 99 94 95, 790 99 19 29 Email: info@geomap.ge	დირექტორი Manager	დ. კვარაცხელია D. Kvaratskhelia	დამტკიცება Approved		დასახელება Title	განივი ჭრილი Cross Section
							პრ. მენეჯერი Pr. Manager	მ. ჩიქოვანი M. Chikovani			
							დააპროექტა Designed	გ. ბერაია G. Beraia			

ნახაზის ორიგინალური ზომა A3(420x297) Original Drawing Size A3(420x297)		
მასშტაბი Scale	H=1:1000 V=1:100	თარიღი Date 2014
ნახაზი № Drawing #	CS-069	