პ.პ 20+00

ფერდობის დრეკადობა Desired slope	ქანობი, %, სიგრძე, მ Slope, %, Length, m.		0,60' 1:1,5	0,80' 1:1,5	1,00' -40,0%	3,00' -25,0%	3,00' -25,0%	1,00' -40,0%	0,80' 1:1,5	0,60' 1:1,5
საპროექტო ნიშნულები Design levels	საპროექტო ნიშნულები, მ Design markers, m.		138.60	138.19	138.74	138.78	138.85	138.78	138.74	138.19	138.59
ფაქტიური ნიშნულები The actual level	მიწის ნიშნულები, მ Surface markers, m.		138.60	138.60	138.60	138.60	138.59	138.59	138.59	138.59	138.59
	მანძილი, მ Distance, m.		1.40		1.00	3.00	3.00	1.00	1.40	

პ.პ 20+50

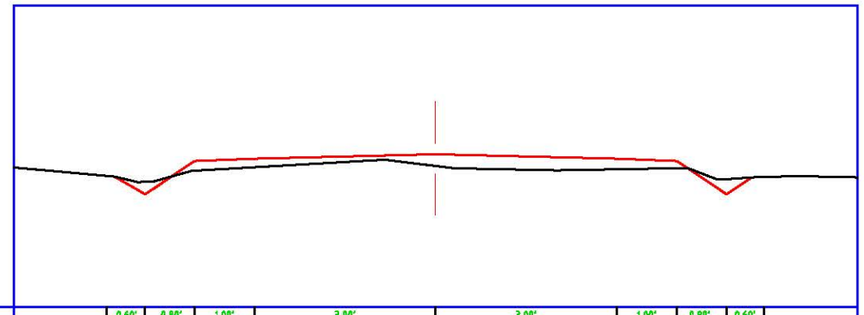

ფერდობის დრეკადობა Desired slope	ქანობი, %, სიგრძე, მ Slope, %, Length, m.		0,60' 1:1,5	0,80' 1:1,5	1,00' -40,0%	3,00' -25,0%	3,00' -25,0%	1,00' -40,0%	0,80' 1:1,5	0,60' 1:1,5
საპროექტო ნიშნულები Design levels	საპროექტო ნიშნულები, მ Design markers, m.		138.33	138.04	138.59	138.63	138.71	138.63	138.59	138.04	138.32
ფაქტიური ნიშნულები The actual level	მიწის ნიშნულები, მ Surface markers, m.		138.33	138.33	138.33	138.33	138.33	138.32	138.32	138.32	138.32
	მანძილი, მ Distance, m.		1.40		1.00	3.00	3.00	1.00	1.40	

პ.პ 21+00

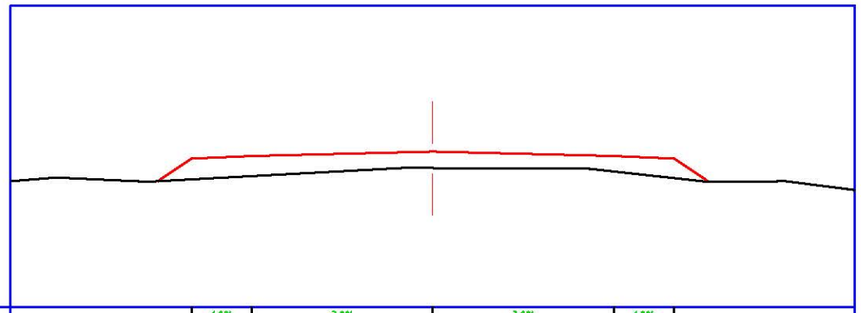

ფერდობის დრეკადობა Desired slope	ქანობი, %, სიგრძე, მ Slope, %, Length, m.			1,00' -40,0%	3,00' -25,0%	3,00' -25,0%	1,00' -40,0%		
საპროექტო ნიშნულები Design levels	საპროექტო ნიშნულები, მ Design markers, m.		138.43	138.45	138.49	138.56	138.49	138.45	138.42
ფაქტიური ნიშნულები The actual level	მიწის ნიშნულები, მ Surface markers, m.		138.07	138.07	138.06	138.06	138.06	138.06	138.06
	მანძილი, მ Distance, m.			1.00	3.00	3.00	1.00		

პ.პ 21+50

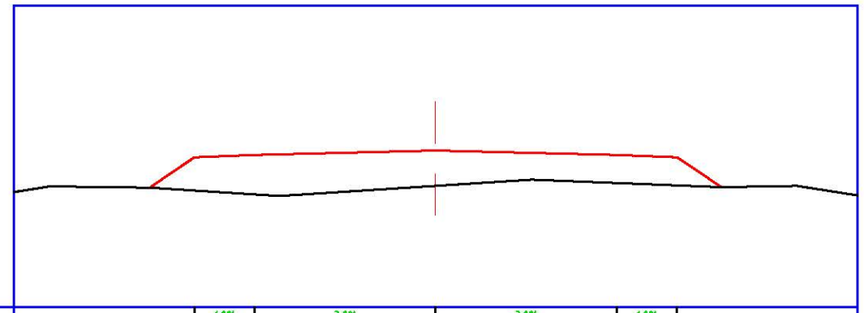

ფერდობის დრეკადობა Desired slope	ქანობი, %, სიგრძე, მ Slope, %, Length, m.			1,00' -40,0%	3,00' -25,0%	3,00' -25,0%	1,00' -40,0%		
საპროექტო ნიშნულები Design levels	საპროექტო ნიშნულები, მ Design markers, m.		138.28	138.30	138.34	138.41	138.34	138.30	138.28
ფაქტიური ნიშნულები The actual level	მიწის ნიშნულები, მ Surface markers, m.		137.80	137.80	137.80	137.80	137.80	137.80	137.80
	მანძილი, მ Distance, m.			1.00	3.00	3.00	1.00		

დამკვეთი Customer	ზესტაფონის მუნიციპალიტეტი Zestafoni Municipality	პროექტის დასახელება Project Name	ზესტაფონში, სოფ. როდინაულში არსებული სასოფლო გზის სარეაბილიტაციო სამუშაოების მუშა პროექტი In Zestafoni, the village Rodinauli existing rural road's rehabilitation project	კონსულტანტი Consultant	შ.პ.ს. "გეომეფი" L.T.D. "GEOMAP"	ID. 215149177 ქ. სენაკი, რუსთაველის ქ.№227 ქ. თბილისი, შარტავას ქ. 35/37 ტელ: 599 99 94 95, 790 99 19 29 ელ. ფოსტა: info@geomap.ge Rustaveli Str. #227, senaki, Georgia Shartava Str. #35/37, Tbilisi, Georgia Tel: 599 99 94 95, 790 99 19 29 Email: info@geomap.ge	დირექტორი Manager	დ. კვარაცხელია D. Kvaratskhelia	დამტკიცება Approved		დასახელება Title	განივი ჭრილი Cross Section	ნახაზის ორიგინალური ზომა A3(420x297) Original Drawing Size A3(420x297)
							პრ. მენეჯერი Pr. Manager	მ. ჩიქოვანი M. Chikovani					მასშტაბი Scale H=1:1000 V=1:100	თარიღი Date 2014
							დააპროექტა Designed	გ. ბერაია G. Beraia					ნახაზი № Drawing #	CS-011

პ.პ 22+00

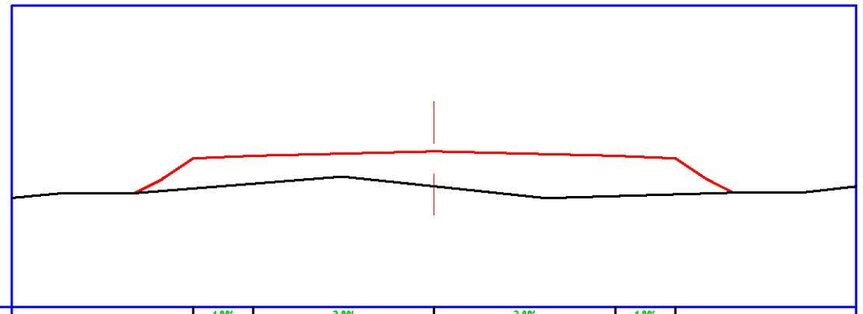

პროექტირებადი გრუნტისთვის Design ground line	ქანობი, %, სიგრძე, მ Slope, %, Length, m.		1,00' -40,0%	3,00' -25,0%	3,00' -25,0%	1,00' -40,0%		
საპროექტო ნიშნულები, მ Design markers, m.		138.15	138.19	138.27	138.19	138.15		
ფაქტიური გრუნტისთვის The ground line	მიწის ნიშნულები, მ Surface markers, m.	137.58	137.58	137.58	137.58	137.58		
	მანძილი, მ Distance, m.		1.00	3.00	3.00	1.00		

პ.პ 22+50

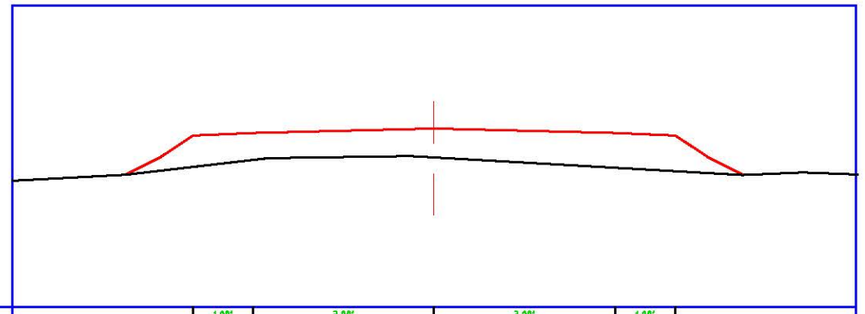

პროექტირებადი გრუნტისთვის Design ground line	ქანობი, %, სიგრძე, მ Slope, %, Length, m.		1,00' -40,0%	3,00' -25,0%	3,00' -25,0%	1,00' -40,0%		
საპროექტო ნიშნულები, მ Design markers, m.		138.01	138.05	138.12	138.05	138.01		
ფაქტიური გრუნტისთვის The ground line	მიწის ნიშნულები, მ Surface markers, m.	137.36	137.36	137.36	137.36	137.36		
	მანძილი, მ Distance, m.		1.00	3.00	3.00	1.00		

პ.პ 23+00

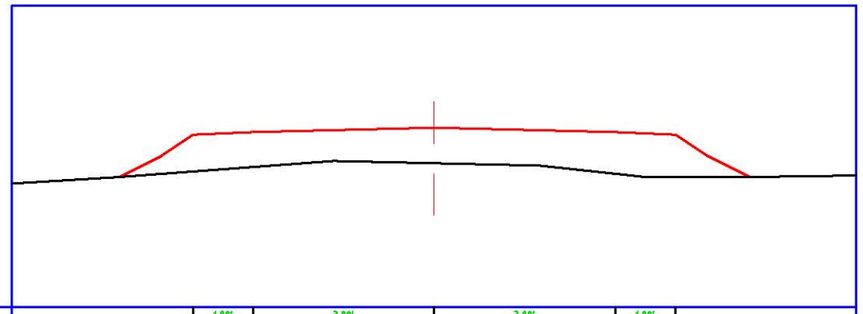

პროექტირებადი გრუნტისთვის Design ground line	ქანობი, %, სიგრძე, მ Slope, %, Length, m.		1,00' -40,0%	3,00' -25,0%	3,00' -25,0%	1,00' -40,0%		
საპროექტო ნიშნულები, მ Design markers, m.		137.86	137.90	137.98	137.90	137.86		
ფაქტიური გრუნტისთვის The ground line	მიწის ნიშნულები, მ Surface markers, m.	137.16	137.16	137.16	137.16	137.16		
	მანძილი, მ Distance, m.		1.00	3.00	3.00	1.00		

პ.პ 23+50

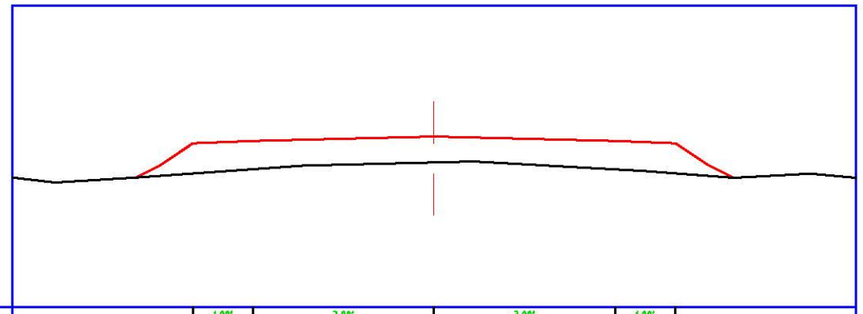

პროექტირებადი გრუნტისთვის Design ground line	ქანობი, %, სიგრძე, მ Slope, %, Length, m.		1,00' -40,0%	3,00' -25,0%	3,00' -25,0%	1,00' -40,0%		
საპროექტო ნიშნულები, მ Design markers, m.		137.72	137.76	137.83	137.76	137.72		
ფაქტიური გრუნტისთვის The ground line	მიწის ნიშნულები, მ Surface markers, m.	137.15	137.15	137.15	137.15	137.15		
	მანძილი, მ Distance, m.		1.00	3.00	3.00	1.00		

დამკვეთი Customer	ზესტაფონის მუნიციპალიტეტი Zestafoni Municipality	პროექტის დასახელება Project Name	ზესტაფონში, სოფ. როდინაულში არსებული სასოფლო გზის სარეაბილიტაციო სამუშაოების მუშა პროექტი In Zestafoni, the village Rodinauli existing rural road's rehabilitation project	კონსულტანტი Consultant	შ.პ.ს. "გეომეფი" L.T.D. "GEOMAP"	ID. 215149177 ქ. სენაკი, რუსთაველის ქ.№227 ქ. თბილისი, შარტავას ქ. 35/37 ტელ: 599 99 94 95, 790 99 19 29 ელ. ფოსტა: info@geomap.ge Rustaveli Str. #227, senaki, Georgia Shartava Str. #35/37, Tbilisi, Georgia Tel: 599 99 94 95, 790 99 19 29 Email: info@geomap.ge	დირექტორი Manager	დ. კვარაცხელია D. Kvaratskhelia	დამტკიცება Approved		დასახელება Title	განივი ჭრილი Cross Section
							პრ. მენეჯერი Pr. Manager	მ. ჩიქოვანი M. Chikovani			
							დააპროექტა Designed	გ. ბერაია G. Beraia			

ნახაზის ორიგინალური ზომა A3(420x297) Original Drawing Size A3(420x297)			
მასშტაბი Scale	H=1:1000 V=1:100	თარიღი Date	2014
ნახაზი № Drawing #	CS-012		

პ.პ 24+00

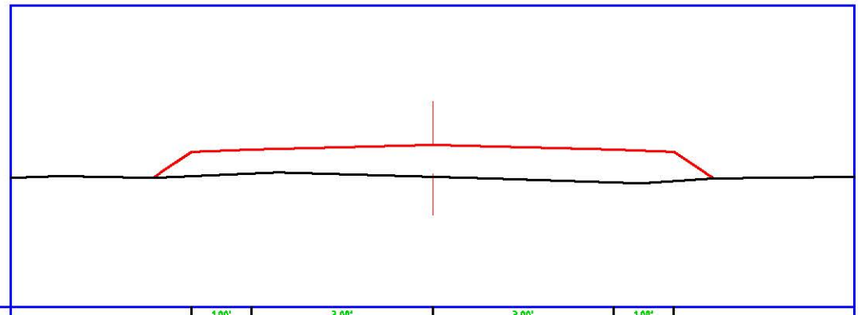

ქანობი, %, სიგრძე, მ Slope, %, Length, m.		1,00' -40,0%	3,00' -25,0%	3,00' -25,0%	1,00' -40,0%				
საპროექტო ნიშნულები, მ Design markers, m.		137.57	137.61	137.69	137.61	137.57			
მიწის ნიშნულები, მ Surface markers, m.		137.14	137.14	137.13	137.13	137.13			
მანძილი, მ Distance, m.		1.00	3.00	3.00	1.00				

პ.პ 24+50

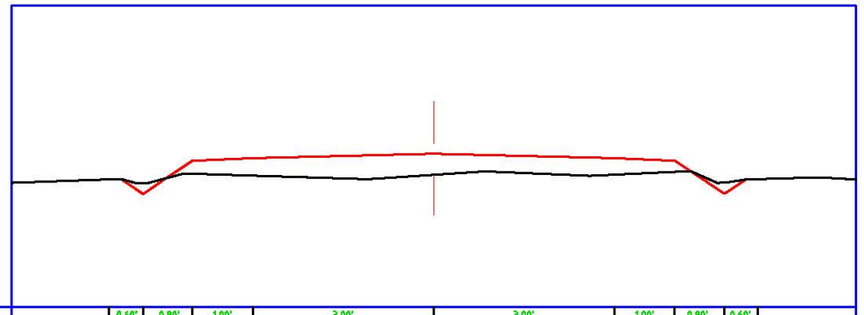

ქანობი, %, სიგრძე, მ Slope, %, Length, m.		0,60' 1:1,5	0,80' 1:1,5	1,00' -40,0%	3,00' -25,0%	3,00' -25,0%	1,00' -40,0%	0,80' 1:1,5	0,60' 1:1,5	
საპროექტო ნიშნულები, მ Design markers, m.		137.12	136.88	137.43	137.47	137.54	137.47	137.43	136.88	137.12
მიწის ნიშნულები, მ Surface markers, m.		137.12	137.12	137.12	137.12	137.12	137.12	137.12	137.12	137.12
მანძილი, მ Distance, m.		1.40	1.00	3.00	3.00	1.00	1.40			

პ.პ 25+00

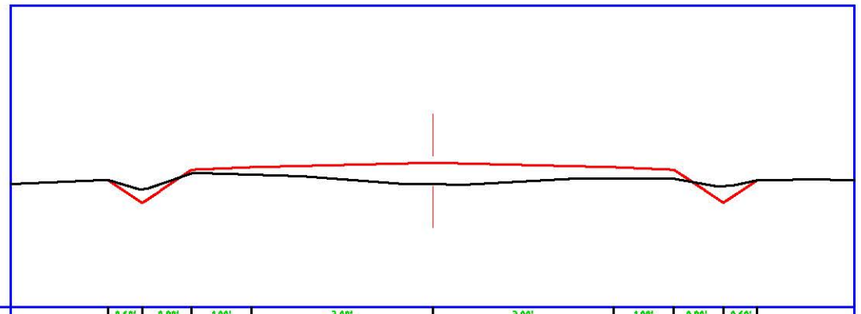

ქანობი, %, სიგრძე, მ Slope, %, Length, m.		0,60' 1:1,5	0,80' 1:1,5	1,00' -40,0%	3,00' -25,0%	3,00' -25,0%	1,00' -40,0%	0,80' 1:1,5	0,60' 1:1,5	
საპროექტო ნიშნულები, მ Design markers, m.		137.11	136.73	137.28	137.32	137.40	137.32	137.28	136.73	137.10
მიწის ნიშნულები, მ Surface markers, m.		137.11	137.11	137.11	137.11	137.10	137.10	137.10	137.10	137.10
მანძილი, მ Distance, m.		1.40	1.00	3.00	3.00	1.00	1.40			

პ.პ 25+50

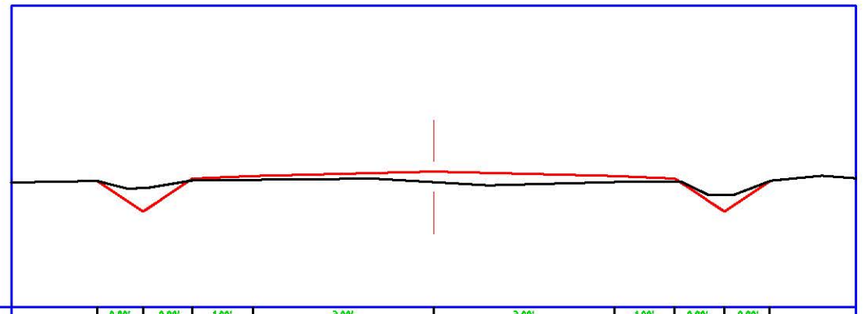

ქანობი, %, სიგრძე, მ Slope, %, Length, m.		0,80' 1:1,5	0,80' 1:1,5	1,00' -40,0%	3,00' -25,0%	3,00' -25,0%	1,00' -40,0%	0,80' 1:1,5	0,80' 1:1,5	
საპროექტო ნიშნულები, მ Design markers, m.		137.09	136.58	137.13	137.17	137.25	137.17	137.13	136.59	137.09
მიწის ნიშნულები, მ Surface markers, m.		137.09	137.09	137.09	137.09	137.09	137.09	137.09	137.09	137.09
მანძილი, მ Distance, m.		1.60	1.00	3.00	3.00	1.00	1.60			

დამკვეთი Customer	ზესტაფონის მუნიციპალიტეტი Zestafoni Municipality	პროექტის დასახელება Project Name	ზესტაფონში, სოფ. როდინაულში არსებული სასოფლო გზის სარეაბილიტაციო სამუშაოების მუშა პროექტი In Zestafoni, the village Rodinauli existing rural road's rehabilitation project	კონსულტანტი Consultant	შ.პ.ს. "გეომეფი" L.T.D. "GEOMAP"	ID. 215149177 ქ. სენაკი, რუსთაველის ქ.№227 ქ. თბილისი, შარტავას ქ. 35/37 ტელ: 599 99 94 95, 790 99 19 29 ელ. ფოსტა: info@geomap.ge Rustaveli Str. #227, senaki, Georgia Shartava Str. #35/37, Tbilisi, Georgia Tel: 599 99 94 95, 790 99 19 29 Email: info@geomap.ge	დირექტორი Manager	დ. კვარაცხელია D. Kvaratskhelia
							პრ. მენეჯერი Pr. Manager	მ. ჩიქოვანი M. Chikovani
							დააპროექტა Designed	გ. ბერაია G. Beraia

დამტკიცება Approved		დასახელება Title	განივი ჭრილი Cross Section	ნახაზის ორიგინალური ზომა A3(420x297) Original Drawing Size A3(420x297)	
				მასშტაბი Scale H=1:1000 V=1:100	თარიღი Date 2014
				ნახაზი № Drawing #	CS-013

პ.პ 26+00

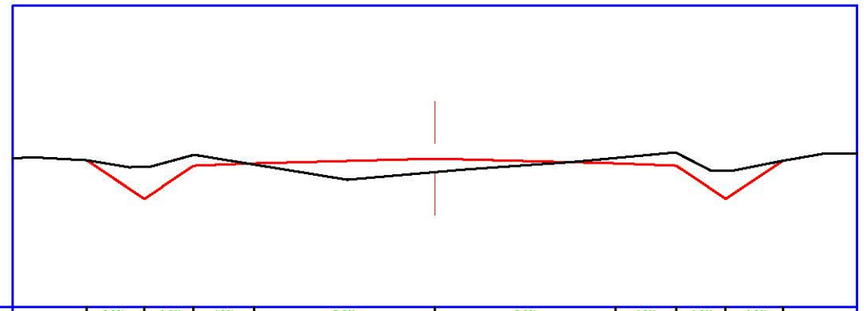

ფერდობის დონისძიებები Design details	ქანობი, %, სიგრძე, მ Slope, %, Length, m.	0,90' 1:1,5	0,80' 1:1,5	1,00' -40,0%	3,00' -25,0%	3,00' -25,0%	1,00' -40,0%	0,80' 1:1,5	0,90' 1:1,5	
	საპროექტო ნიშნულები, მ Design markers, m.	137.08	136.44	136.99	137.03	137.10	137.03	136.99	136.44	137.07
ფაქტიური დონისძიებები The actual data	მიწის ნიშნულები, მ Surface markers, m.	137.08	137.08	137.08	137.08	137.07	137.07	137.07	137.07	137.07
	მანძილი, მ Distance, m.		1.70	1.00	3.00	3.00	1.00	1.70		

პ.პ 26+50

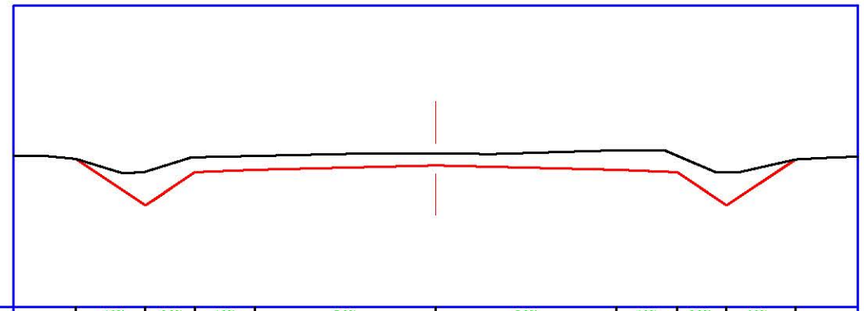

ფერდობის დონისძიებები Design details	ქანობი, %, სიგრძე, მ Slope, %, Length, m.	1,20' 1:1,5	0,80' 1:1,5	1,00' -40,0%	3,00' -25,0%	3,00' -25,0%	1,00' -40,0%	0,80' 1:1,5	1,20' 1:1,5	
	საპროექტო ნიშნულები, მ Design markers, m.	137.06	136.29	136.84	136.88	136.96	136.88	136.84	136.29	137.05
ფაქტიური დონისძიებები The actual data	მიწის ნიშნულები, მ Surface markers, m.	137.06	137.06	137.06	137.06	137.06	137.06	137.06	137.06	137.05
	მანძილი, მ Distance, m.		2.00	1.00	3.00	3.00	1.00	2.00		

პ.პ 27+00

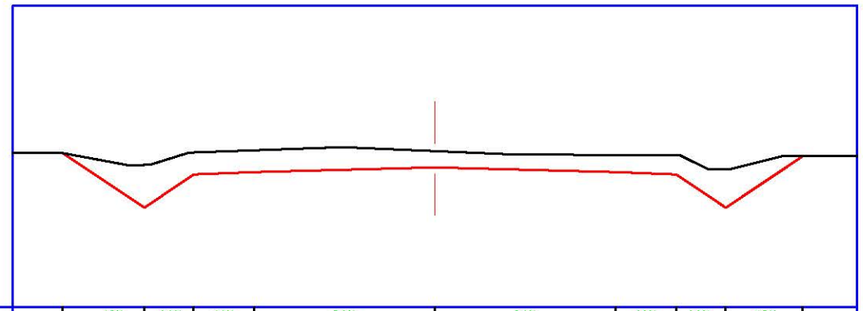

ფერდობის დონისძიებები Design details	ქანობი, %, სიგრძე, მ Slope, %, Length, m.	1,30' 1:1,5	0,80' 1:1,5	1,00' -40,0%	3,00' -25,0%	3,00' -25,0%	1,00' -40,0%	0,80' 1:1,5	1,30' 1:1,5	
	საპროექტო ნიშნულები, მ Design markers, m.	137.03	136.12	136.68	136.72	136.79	136.72	136.68	136.13	136.97
ფაქტიური დონისძიებები The actual data	მიწის ნიშნულები, მ Surface markers, m.	137.03	137.02	137.02	137.01	137.00	136.99	136.98	136.98	136.97
	მანძილი, მ Distance, m.		2.10	1.00	3.00	3.00	1.00	2.10		

პ.პ 27+50

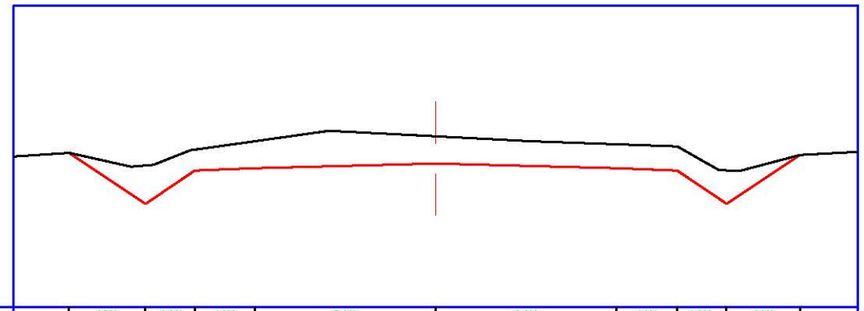

ფერდობის დონისძიებები Design details	ქანობი, %, სიგრძე, მ Slope, %, Length, m.	1,30' 1:1,5	0,80' 1:1,5	1,00' -40,0%	3,00' -25,0%	3,00' -25,0%	1,00' -40,0%	0,80' 1:1,5	1,20' 1:1,5	
	საპროექტო ნიშნულები, მ Design markers, m.	136.77	135.93	136.48	136.52	136.59	136.52	136.48	135.93	136.74
ფაქტიური დონისძიებები The actual data	მიწის ნიშნულები, მ Surface markers, m.	136.77	136.77	136.77	136.76	136.76	136.75	136.74	136.74	136.74
	მანძილი, მ Distance, m.		2.10	1.00	3.00	3.00	1.00	2.00		

დამკვეთი Customer	ზესტაფონის მუნიციპალიტეტი Zestafoni Municipality	პროექტის დასახელება Project Name	ზესტაფონში, სოფ. როდინაულში არსებული სასოფლო გზის სარეაბილიტაციო სამუშაოების მუშა პროექტი In Zestafoni, the village Rodinauli existing rural road's rehabilitation project	კონსულტანტი Consultant	შ.პ.ს. "გეომეფი" L.T.D. "GEOMAP"	ID. 215149177 ქ. სენაკი, რუსთაველის ქ.№227 ქ. თბილისი, შარტავას ქ. 35/37 ტელ: 599 99 94 95, 790 99 19 29 ელ. ფოსტა: info@geomap.ge Rustaveli Str. #227, senaki, Georgia Shartava Str. #35/37, Tbilisi, Georgia Tel: 599 99 94 95, 790 99 19 29 Email: info@geomap.ge	დირექტორი Manager	დ. კვარაცხელია D. Kvaratskhelia
							პრ. მენეჯერი Pr. Manager	მ. ჩიქოვანი M. Chikovani
							დააპროექტა Designed	გ. ბერაია G. Beraia

დამტკიცება Approved		დასახელება Title	განივი ჭრილი Cross Section	ნახაზის ორიგინალური ზომა A3(420x297) Original Drawing Size A3(420x297)	
				მასშტაბი Scale H=1:1000 V=1:100	თარიღი Date 2014
				ნახაზი № Drawing #	CS-014

პ.პ 28+00

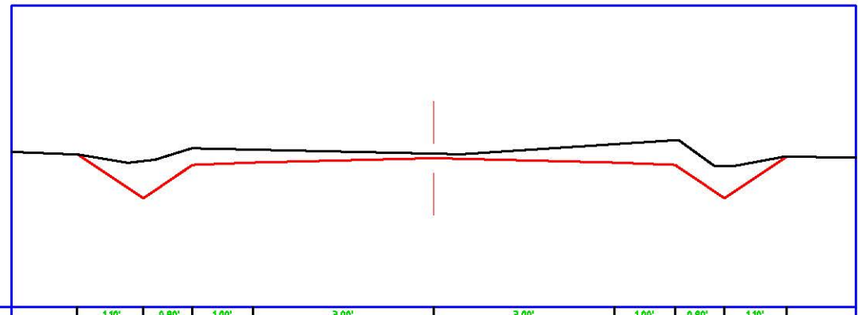

ძირითადი მონაცემები Design details	ქანობი, %, სიგრძე, მ Slope, %, Length, m.		1,10' 1:1,5	0,80' 1:1,5	1,00' -40,0%	3,00' -25,0%	3,00' -25,0%	1,00' -40,0%	0,80' 1:1,5	1,10' 1:1,5	
	საპროექტო ნიშნულები, მ Design markers, m.		136.42	135.70	136.25	136.29	136.37	136.29	136.25	135.70	136.39
საველე მონაცემები The actual data	მიწის ნიშნულები, მ Surface markers, m.		136.42	136.42	136.42	136.42	136.41	136.40	136.40	136.39	136.39
	მანძილი, მ Distance, m.		1.90		1.00	3.00	3.00	1.00	1.90		

პ.პ 28+50

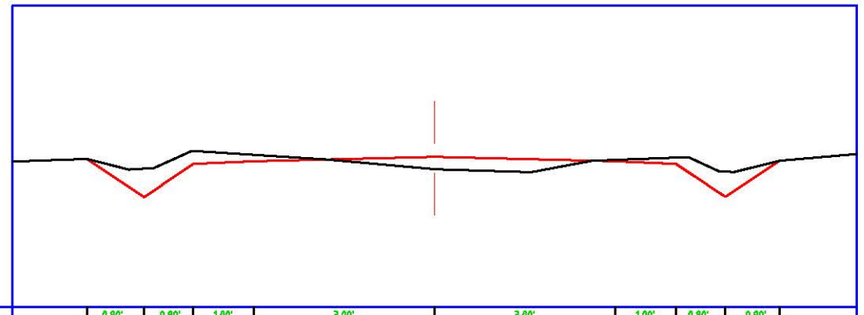

ძირითადი მონაცემები Design details	ქანობი, %, სიგრძე, მ Slope, %, Length, m.		0,90' 1:1,5	0,80' 1:1,5	1,00' -40,0%	3,00' -25,0%	3,00' -25,0%	1,00' -40,0%	0,80' 1:1,5	0,90' 1:1,5	
	საპროექტო ნიშნულები, მ Design markers, m.		136.08	135.44	135.99	136.03	136.11	136.03	135.99	135.45	136.04
საველე მონაცემები The actual data	მიწის ნიშნულები, მ Surface markers, m.		136.08	136.07	136.07	136.07	136.06	136.05	136.05	136.05	136.04
	მანძილი, მ Distance, m.		1.70		1.00	3.00	3.00	1.00	1.70		

პ.პ 29+00

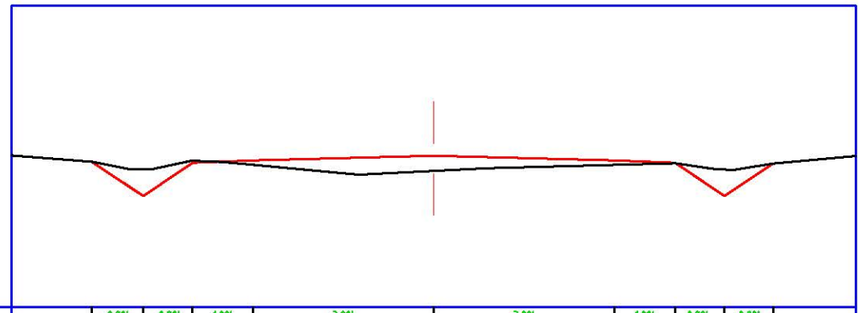

ძირითადი მონაცემები Design details	ქანობი, %, სიგრძე, მ Slope, %, Length, m.		0,80' 1:1,5	0,80' 1:1,5	1,00' -40,0%	3,00' -25,0%	3,00' -25,0%	1,00' -40,0%	0,80' 1:1,5	0,80' 1:1,5	
	საპროექტო ნიშნულები, მ Design markers, m.		135.73	135.16	135.71	135.75	135.82	135.75	135.71	135.16	135.70
საველე მონაცემები The actual data	მიწის ნიშნულები, მ Surface markers, m.		135.73	135.73	135.72	135.72	135.71	135.70	135.70	135.70	135.70
	მანძილი, მ Distance, m.		1.60		1.00	3.00	3.00	1.00	1.60		

პ.პ 29+50

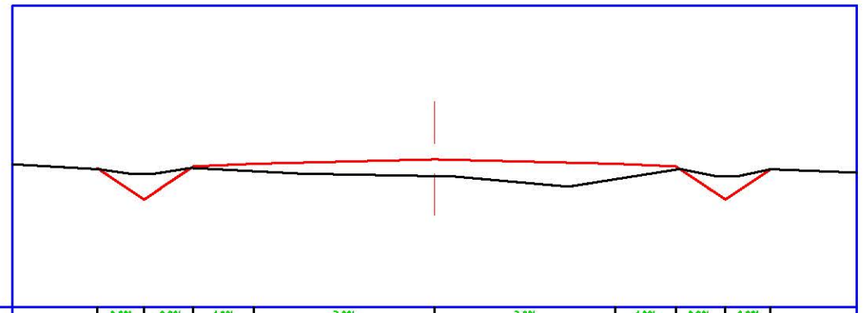

ძირითადი მონაცემები Design details	ქანობი, %, სიგრძე, მ Slope, %, Length, m.		0,80' 1:1,5	0,80' 1:1,5	1,00' -40,0%	3,00' -25,0%	3,00' -25,0%	1,00' -40,0%	0,80' 1:1,5	0,80' 1:1,5	
	საპროექტო ნიშნულები, მ Design markers, m.		135.37	134.85	135.40	135.44	135.51	135.44	135.40	134.85	135.35
საველე მონაცემები The actual data	მიწის ნიშნულები, მ Surface markers, m.		135.37	135.37	135.37	135.37	135.36	135.36	135.35	135.35	135.35
	მანძილი, მ Distance, m.		1.60		1.00	3.00	3.00	1.00	1.60		

დამკვეთი Customer	ზესტაფონის მუნიციპალიტეტი Zestafoni Municipality	პროექტის დასახელება Project Name	ზესტაფონში, სოფ. როდინაულში არსებული სასოფლო გზის სარეაბილიტაციო სამუშაოების მუშა პროექტი In Zestafoni, the village Rodinauli existing rural road's rehabilitation project	კონსულტანტი Consultant	შ.პ.ს. "გეომეფი" L.T.D. "GEOMAP"	ID. 215149177 ქ. სენაკი, რუსთაველის ქ.№227 ქ. თბილისი, შარტავას ქ. 35/37 ტელ: 599 99 94 95, 790 99 19 29 ელ. ფოსტა: info@geomap.ge Rustaveli Str. #227, senaki, Georgia Shartava Str. #35/37, Tbilisi, Georgia Tel: 599 99 94 95, 790 99 19 29 Email: info@geomap.ge	დირექტორი Manager	დ. კვარაცხელია D. Kvaratskhelia	დამტკიცება Approved		დასახელება Title	განივი ჭრილი Cross Section	ნახაზის ორიგინალური ზომა A3(420x297) Original Drawing Size A3(420x297)
							პრ. მენეჯერი Pr. Manager	მ. ჩიქოვანი M. Chikovani					მასშტაბი Scale H=1:1000 V=1:100	თარიღი Date 2014
							დააპროექტა Designed	გ. ბერაია G. Beraia					ნახაზი № Drawing #	CS-015

პ.პ 30+00

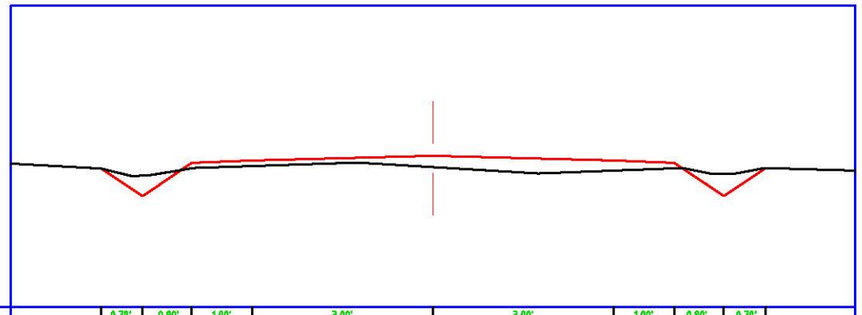

პროექტირებადი გრუნტისებრი Design details	ქანობი, %, სიგრძე, მ Slope, %, Length, m.	0,70' 1:1,5	0,80' 1:1,5	1,00' -40,0%	3,00' -25,0%	3,00' -25,0%	1,00' -40,0%	0,80' 1:1,5	0,70' 1:1,5	
	საპროექტო ნიშნულები, მ Design markers, m.	135.00	134.54	135.09	135.13	135.20	135.13	135.09	134.54	135.00
ფაქტიური გრუნტისებრი The actual data	მიწის ნიშნულები, მ Surface markers, m.	135.00	135.00	135.00	135.01	135.02	135.01	135.01	135.00	135.00
	მანძილი, მ Distance, m.		1.50	1.00	3.00	3.00	1.00	1.50		

პ.პ 30+50

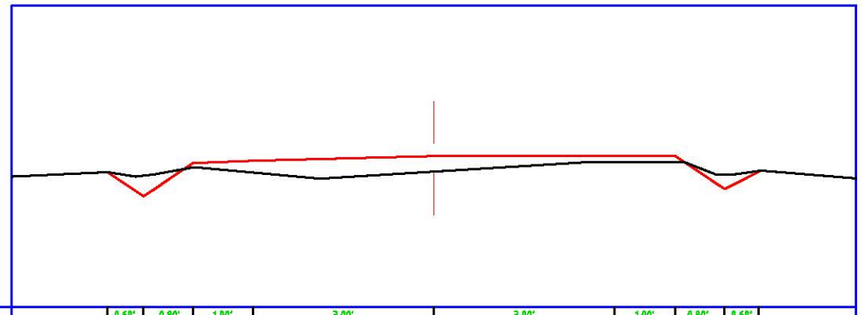

პროექტირებადი გრუნტისებრი Design details	ქანობი, %, სიგრძე, მ Slope, %, Length, m.	0,68' 1:1,5	0,80' 1:1,5	1,00' -40,0%	3,00' -25,0%	3,00' -25,0%	1,00' -40,0%	0,80' 1:1,5	0,68' 1:1,5	
	საპროექტო ნიშნულები, მ Design markers, m.	134.63	134.23	134.78	134.82	134.89	134.90	134.90	134.35	134.65
ფაქტიური გრუნტისებრი The actual data	მიწის ნიშნულები, მ Surface markers, m.	134.63	134.63	134.63	134.63	134.64	134.65	134.65	134.65	134.65
	მანძილი, მ Distance, m.		1.40	1.00	3.00	3.00	1.00	1.40		

პ.პ 31+00

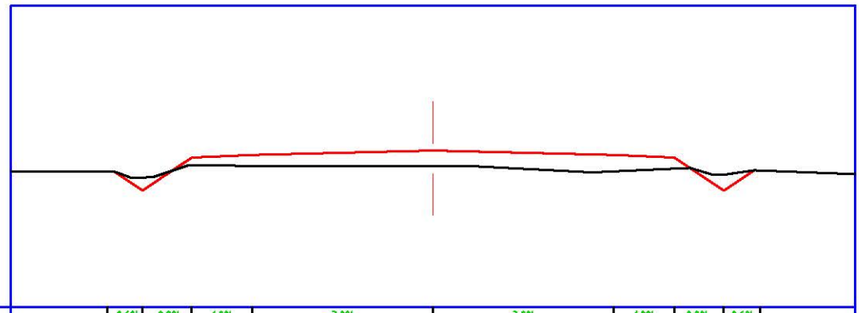

პროექტირებადი გრუნტისებრი Design details	ქანობი, %, სიგრძე, მ Slope, %, Length, m.	0,60' 1:1,5	0,80' 1:1,5	1,00' -40,0%	3,00' -25,0%	3,00' -25,0%	1,00' -40,0%	0,80' 1:1,5	0,60' 1:1,5	
	საპროექტო ნიშნულები, მ Design markers, m.	134.24	133.92	134.47	134.51	134.58	134.51	134.47	133.92	134.25
ფაქტიური გრუნტისებრი The actual data	მიწის ნიშნულები, მ Surface markers, m.	134.24	134.24	134.24	134.24	134.25	134.25	134.25	134.25	134.25
	მანძილი, მ Distance, m.		1.40	1.00	3.00	3.00	1.00	1.40		

პ.პ 31+50

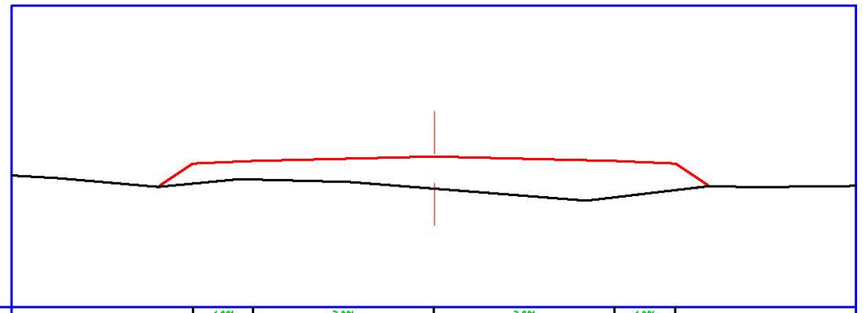

პროექტირებადი გრუნტისებრი Design details	ქანობი, %, სიგრძე, მ Slope, %, Length, m.			1,00' -40,0%	3,00' -25,0%	3,00' -25,0%	1,00' -40,0%			
	საპროექტო ნიშნულები, მ Design markers, m.			134.19	134.23	134.27	134.35	134.27	134.23	134.19
ფაქტიური გრუნტისებრი The actual data	მიწის ნიშნულები, მ Surface markers, m.			133.84	133.84	133.84	133.85	133.85	133.85	133.86
	მანძილი, მ Distance, m.				1.00	3.00	3.00	1.00		

დამკვეთი Customer	ზესტაფონის მუნიციპალიტეტი Zestafoni Municipality	პროექტის დასახელება Project Name	ზესტაფონში, სოფ. როდინაულში არსებული სასოფლო გზის სარეაბილიტაციო სამუშაოების მუშა პროექტი In Zestafoni, the village Rodinauli existing rural road's rehabilitation project	კონსულტანტი Consultant	შ.პ.ს. "გეომეფი" L.T.D. "GEOMAP"	ID. 215149177 ქ. სენაკი, რუსთაველის ქ.№227 ქ. თბილისი, შარტავას ქ. 35/37 ტელ: 599 99 94 95, 790 99 19 29 ელ. ფოსტა: info@geomap.ge Rustaveli Str. #227, senaki, Georgia Shartava Str. #35/37, Tbilisi, Georgia Tel: 599 99 94 95, 790 99 19 29 Email: info@geomap.ge	დირექტორი Manager	დ. კვარაცხელია D. Kvaratskhelia	დამტკიცება Approved		დასახელება Title	განივი ჭრილი Cross Section	ნახაზის ორიგინალური ზომა A3(420x297) Original Drawing Size A3(420x297)
							პრ. მენეჯერი Pr. Manager	მ. ჩიქოვანი M. Chikovani					მასშტაბი Scale H=1:1000 V=1:100	თარიღი Date 2014
							დააპროექტა Designed	გ. ბერაია G. Beraia					ნახაზი № Drawing #	CS-016

პ.პ 32+00

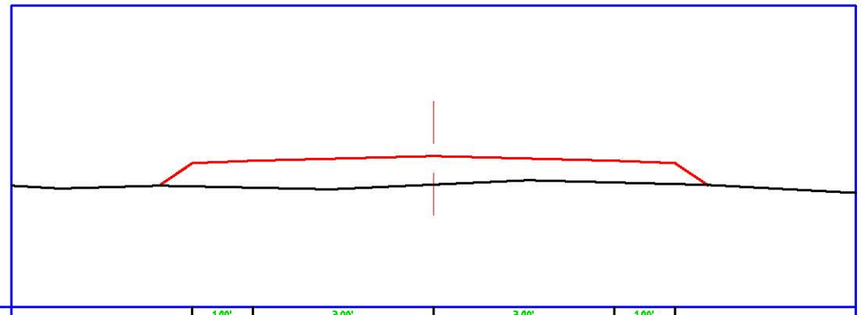

ქანობი, %, სიმრეძე, მ *Slope, ‰, Length, m.*	1,00' / -40,0‰ ; 3,00' / -25,0‰ ; 3,00' / -25,0‰ ; 1,00' / -40,0‰
საპროექტო ნიშნულები, მ *Design markers, m.*	134.82 ; 134.06 ; 134.10 ; 134.17 ; 134.10 ; 134.06 ; 134.82
მიწის ნიშნულები, მ *Surface markers, m.*	133.69 ; 133.69 ; 133.69 ; 133.69 ; 133.69 ; 133.69 ; 133.69
მანძილი, მ *Distance, m.*	1.00 ; 3.00 ; 3.00 ; 1.00

პ.პ 32+50

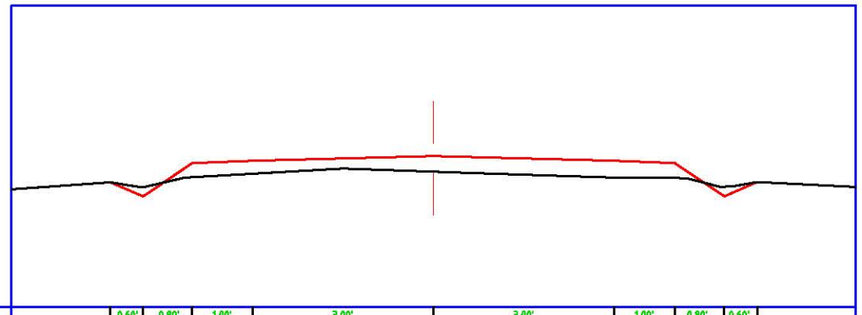

ქანობი, %, სიმრეძე, მ *Slope, ‰, Length, m.*	0,60' / 1:1,5 ; 0,80' / 1:1,5 ; 1,00' / -40,0‰ ; 3,00' / -25,0‰ ; 3,00' / -25,0‰ ; 1,00' / -40,0‰ ; 0,80' / 1:1,5 ; 0,60' / 1:1,5
საპროექტო ნიშნულები, მ *Design markers, m.*	133.57 ; 133.34 ; 133.89 ; 133.93 ; 134.00 ; 133.93 ; 133.89 ; 133.34 ; 133.57
მიწის ნიშნულები, მ *Surface markers, m.*	133.57 ; 133.57 ; 133.57 ; 133.57 ; 133.57 ; 133.57 ; 133.57 ; 133.57 ; 133.57
მანძილი, მ *Distance, m.*	1.40 ; 1.00 ; 3.00 ; 3.00 ; 1.00 ; 1.40

პ.პ 33+00

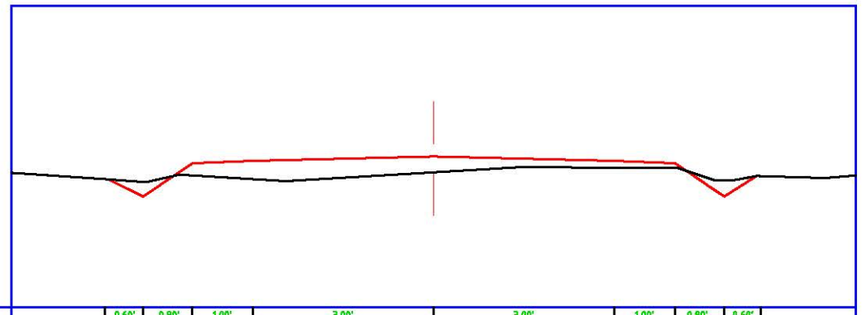

ქანობი, %, სიმრეძე, მ *Slope, ‰, Length, m.*	0,60' / 1:1,5 ; 0,80' / 1:1,5 ; 1,00' / -40,0‰ ; 3,00' / -25,0‰ ; 3,00' / -25,0‰ ; 1,00' / -40,0‰ ; 0,80' / 1:1,5 ; 0,60' / 1:1,5
საპროექტო ნიშნულები, მ *Design markers, m.*	133.45 ; 133.16 ; 133.72 ; 133.76 ; 133.83 ; 133.76 ; 133.72 ; 133.17 ; 133.50
მიწის ნიშნულები, მ *Surface markers, m.*	133.45 ; 133.45 ; 133.46 ; 133.46 ; 133.48 ; 133.49 ; 133.50 ; 133.50 ; 133.50
მანძილი, მ *Distance, m.*	1.40 ; 1.00 ; 3.00 ; 3.00 ; 1.00 ; 1.40

პ.პ 33+50

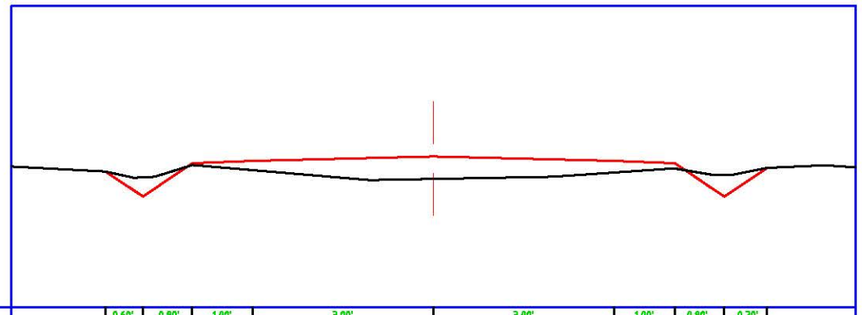

ქანობი, %, სიმრეძე, მ *Slope, ‰, Length, m.*	0,60' / 1:1,5 ; 0,80' / 1:1,5 ; 1,00' / -40,0‰ ; 3,00' / -25,0‰ ; 3,00' / -25,0‰ ; 1,00' / -40,0‰ ; 0,80' / 1:1,5 ; 0,70' / 1:1,5
საპროექტო ნიშნულები, მ *Design markers, m.*	133.41 ; 132.99 ; 133.54 ; 133.58 ; 133.66 ; 133.58 ; 133.54 ; 132.99 ; 133.47
მიწის ნიშნულები, მ *Surface markers, m.*	133.41 ; 133.41 ; 133.42 ; 133.42 ; 133.44 ; 133.45 ; 133.46 ; 133.46 ; 133.47
მანძილი, მ *Distance, m.*	1.40 ; 1.00 ; 3.00 ; 3.00 ; 1.00 ; 1.50

დამკვეთი *Customer*	ზესტაფონის მუნიციპალიტეტი *Zestafoni Municipality*	პროექტის დასახელება *Project Name*	ზესტაფონში, სოფ. როდინაულში არსებული სასოფლო გზის სარეაბილიტაციო სამუშაოების მუშა პროექტი *In Zestafoni, the village Rodinauli existing rural road's rehabilitation project*	კონსულტანტი *Consultant*	შ.პ.ს. "გეომეფი" *L.T.D. "GEOMAP"*	*ID. 215149177* *ქ. სენაკი, რუსთაველის ქ.№227* *ქ. თბილისი, შარტავას ქ. 35/37* *ტელ: 599 99 94 95, 790 99 19 29* *ელ. ფოსტა: info@geomap.ge* *Rustaveli Str. #227, senaki, Georgia* *Shartava Str. #35/37, Tbilisi, Georgia* *Tel: 599 99 94 95, 790 99 19 29* *Email: info@geomap.ge*	*დირექტორი* *Manager*	*დ. კვარაცხელია* *D. Kvaratskhelia*	*დამტკიცება* *Approved*		*დასახელება* *Title*	*განივი ჭრილი* *Cross Section*	*ნახაზის ორიგინალური ზომა A3(420x297)* *Original Drawing Size A3(420x297)*
							პრ. მენეჯერი *Pr. Manager*	*მ. ჩიქოვანი* *M. Chikovani*					*მასშტაბი* *Scale* *H=1:1000* *V=1:100*	*თარიღი* *Date* *2014*
							დააპროექტა *Designed*	*გ. ბერაია* *G. Beraia*					*ნახაზი №* *Drawing #*	*CS-017*

პ.პ 34+00

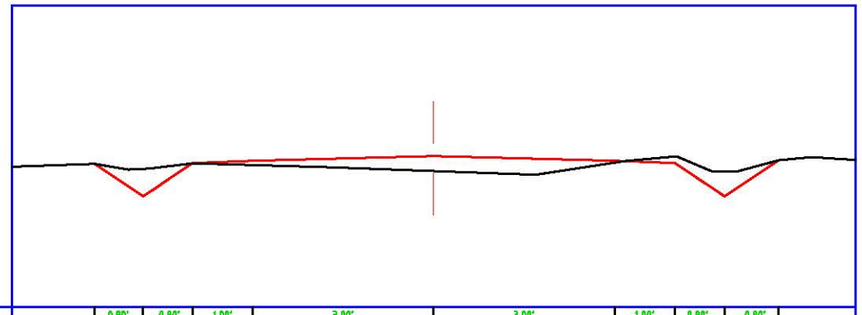

ფერდობების დონისძიებები Double details	ქანობი, %, სიგრძე, მ Slope, %, Length, m.	0,80' 1:1,5	0,80' 1:1,5	1,00' -40,0%	3,00' -25,0%	3,00' -25,0%	1,00' -40,0%	0,80' 1:1,5	0,90' 1:1,5	
	საპროექტო ნიშნულები, მ Design markers, m.	133.37	132.83	133.38	133.42	133.50	133.42	133.38	132.83	133.43
ფერდობების დონისძიებები The social data	მიწის ნიშნულები, მ Surface markers, m.	133.37	133.37	133.38	133.38	133.40	133.41	133.42	133.42	133.43
	მანძილი, მ Distance, m.	1.60		1.00	3.00	3.00	1.00	1.70		

პ.პ 34+50

ფერდობების დონისძიებები Double details	ქანობი, %, სიგრძე, მ Slope, %, Length, m.	0,90' 1:1,5	0,80' 1:1,5	1,00' -40,0%	3,00' -25,0%	3,00' -25,0%	1,00' -40,0%	0,80' 1:1,5	1,00' 1:1,5	
	საპროექტო ნიშნულები, მ Design markers, m.	133.33	132.72	133.27	133.31	133.36	133.31	133.27	132.72	133.39
ფერდობების დონისძიებები The social data	მიწის ნიშნულები, მ Surface markers, m.	133.33	133.33	133.34	133.34	133.36	133.38	133.38	133.38	133.39
	მანძილი, მ Distance, m.	1.70		1.00	3.00	3.00	1.00	1.80		

პ.პ 35+00

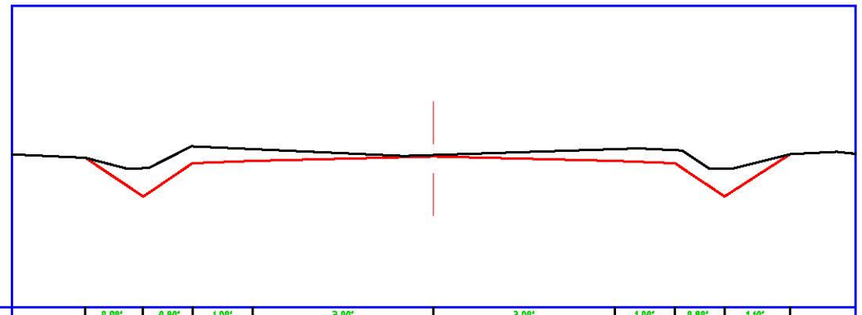

ფერდობების დონისძიებები Double details	ქანობი, %, სიგრძე, მ Slope, %, Length, m.	0,90' 1:1,5	0,80' 1:1,5	1,00' -40,0%	3,00' -25,0%	3,00' -25,0%	1,00' -40,0%	0,80' 1:1,5	1,10' 1:1,5	
	საპროექტო ნიშნულები, მ Design markers, m.	133.29	132.65	133.20	133.24	133.31	133.24	133.20	132.65	133.35
ფერდობების დონისძიებები The social data	მიწის ნიშნულები, მ Surface markers, m.	133.29	133.29	133.30	133.30	133.32	133.34	133.34	133.35	133.35
	მანძილი, მ Distance, m.	1.70		1.00	3.00	3.00	1.00	1.90		

პ.პ 35+50

ფერდობების დონისძიებები Double details	ქანობი, %, სიგრძე, მ Slope, %, Length, m.	1,00' 1:1,5	0,80' 1:1,5	1,00' -40,0%	3,00' -25,0%	3,00' -25,0%	1,00' -40,0%	0,80' 1:1,5	1,10' 1:1,5	
	საპროექტო ნიშნულები, მ Design markers, m.	133.25	132.61	133.16	133.20	133.27	133.20	133.16	132.61	133.31
ფერდობების დონისძიებები The social data	მიწის ნიშნულები, მ Surface markers, m.	133.25	133.26	133.26	133.27	133.28	133.30	133.30	133.31	133.31
	მანძილი, მ Distance, m.	1.80		1.00	3.00	3.00	1.00	1.90		

დამკვეთი Customer	ზესტაფონის მუნიციპალიტეტი Zestafoni Municipality	პროექტის დასახელება Project Name	ზესტაფონში, სოფ. როდინაულში არსებული სასოფლო გზის სარეაბილიტაციო სამუშაოების მუშა პროექტი In Zestafoni, the village Rodinauli existing rural road's rehabilitation project	კონსულტანტი Consultant	შ.პ.ს. "გეომეფი" L.T.D. "GEOMAP"	ID. 215149177 ქ. სენაკი, რუსთაველის ქ.№227 ქ. თბილისი, შარტავას ქ. 35/37 ტელ: 599 99 94 95, 790 99 19 29 ელ. ფოსტა: info@geomap.ge Rustaveli Str. #227, senaki, Georgia Shartava Str. #35/37, Tbilisi, Georgia Tel: 599 99 94 95, 790 99 19 29 Email: info@geomap.ge	დირექტორი Manager	დ. კვარაცხელია D. Kvaratskhelia
							პრ. მენეჯერი Pr. Manager	მ. ჩიქოვანი M. Chikovani
							დააპროექტა Designed	გ. ბერაია G. Beraia

დამტკიცება Approved		დასახელება Title	განივი ჭრილი Cross Section	ნახაზის ორიგინალური ზომა A3(420x297) Original Drawing Size A3(420x297)	
				მასშტაბი Scale H=1:1000 V=1:100	თარიღი Date 2014
				ნახაზი № Drawing #	CS-018

პ.პ 36+00

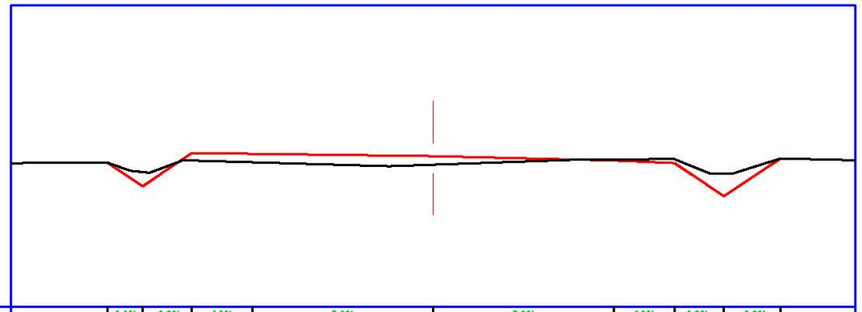

ქანობი, %, სიმრეძე, მ *Slope, %, Length, m.*		0,60' 1:1,5	0,80' 1:1,5	1,00' -40,0‰	3,00' -25,0‰	3,00' -25,0‰	1,00' -40,0‰	0,80' 1:1,5	0,90' 1:1,5	
საპროექტო ნიშნულები, მ *Design markers, m.*		133.12	132.73	133.28	133.27	133.23	133.16	133.12	132.57	133.19
მიწის ნიშნულები, მ *Surface markers, m.*		133.12	133.13	133.13	133.14	133.16	133.18	133.18	133.19	133.19
მანძილი, მ *Distance, m.*			1.40	1.00	3.00	3.00	1.00	1.70		

პ.პ 36+50

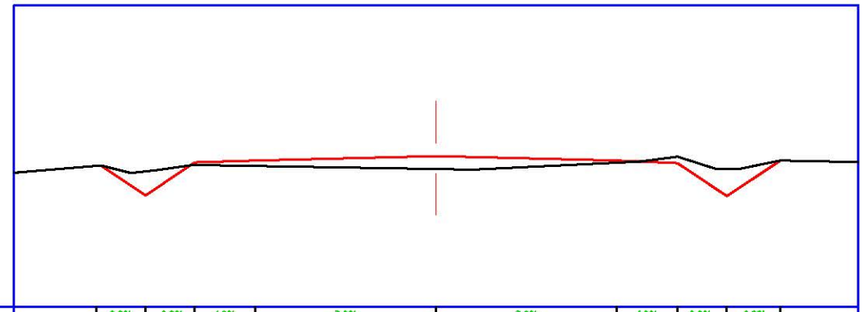

ქანობი, %, სიმრეძე, მ *Slope, %, Length, m.*		0,80' 1:1,5	0,80' 1:1,5	1,00' -40,0‰	3,00' -25,0‰	3,00' -25,0‰	1,00' -40,0‰	0,80' 1:1,5	0,90' 1:1,5	
საპროექტო ნიშნულები, მ *Design markers, m.*		133.03	132.54	133.09	133.11	133.19	133.11	133.07	132.52	133.11
მიწის ნიშნულები, მ *Surface markers, m.*		133.03	133.04	133.04	133.05	133.07	133.09	133.10	133.11	133.11
მანძილი, მ *Distance, m.*			1.60	1.00	3.00	3.00	1.00	1.70		

პ.პ 37+00

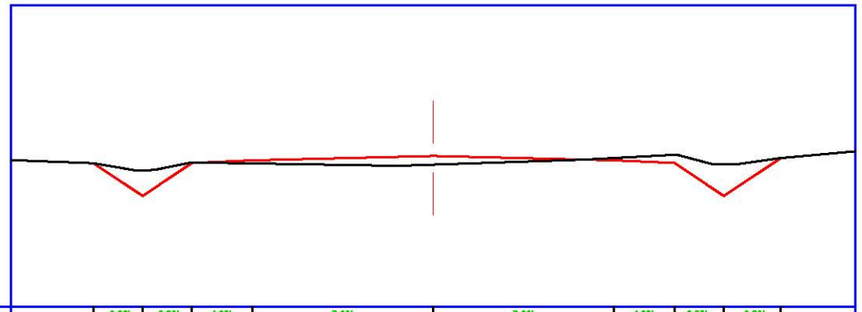

ქანობი, %, სიმრეძე, მ *Slope, %, Length, m.*		0,80' 1:1,5	0,80' 1:1,5	1,00' -40,0‰	3,00' -25,0‰	3,00' -25,0‰	1,00' -40,0‰	0,80' 1:1,5	0,90' 1:1,5	
საპროექტო ნიშნულები, მ *Design markers, m.*		133.01	132.46	133.01	133.05	133.13	133.05	133.01	132.46	133.09
მიწის ნიშნულები, მ *Surface markers, m.*		133.01	133.01	133.02	133.03	133.05	133.07	133.08	133.09	133.09
მანძილი, მ *Distance, m.*			1.60	1.00	3.00	3.00	1.00	1.70		

პ.პ 37+50

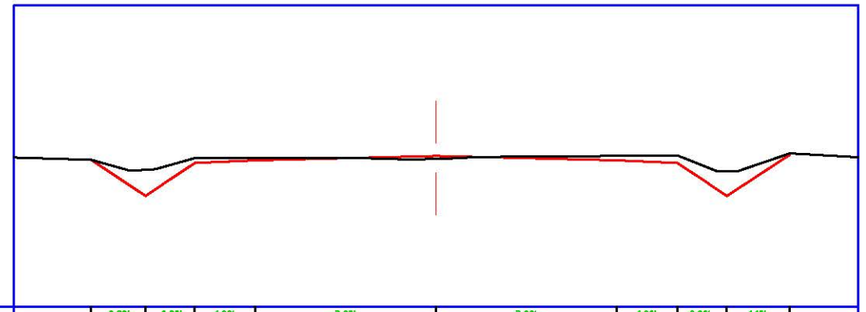

ქანობი, %, სიმრეძე, მ *Slope, %, Length, m.*		0,90' 1:1,5	0,80' 1:1,5	1,00' -40,0‰	3,00' -25,0‰	3,00' -25,0‰	1,00' -40,0‰	0,80' 1:1,5	1,10' 1:1,5	
საპროექტო ნიშნულები, მ *Design markers, m.*		132.98	132.38	132.94	132.98	133.05	132.98	132.94	132.39	133.07
მიწის ნიშნულები, მ *Surface markers, m.*		132.98	132.99	133.00	133.00	133.03	133.05	133.06	133.06	133.07
მანძილი, მ *Distance, m.*			1.70	1.00	3.00	3.00	1.00	1.90		

დამკვეთი *Customer*	ზესტაფონის მუნიციპალიტეტი *Zestafoni Municipality*	პროექტის დასახელება *Project Name*	ზესტაფონში, სოფ. როდინაულში არსებული სასოფლო გზის სარეაბილიტაციო სამუშაოების მუშა პროექტი *In Zestafoni, the village Rodinauli existing rural road's rehabilitation project*	კონსულტანტი *Consultant*	შ.პ.ს. "გეომეფი" *L.T.D. "GEOMAP"*	*ID. 215149177* *ქ. სენაკი, რუსთაველის ქ.№227* *ქ. თბილისი, შარტავას ქ. 35/37* *ტელ: 599 99 94 95, 790 99 19 29* *ელ. ფოსტა: info@geomap.ge* *Rustaveli Str. #227, senaki, Georgia* *Shartava Str. #35/37, Tbilisi, Georgia* *Tel: 599 99 94 95, 790 99 19 29* *Email: info@geomap.ge*	*დირექტორი* *Manager*	*დ. კვარაცხელია* *D. Kvaratskhelia*	*დამტკიცა* *Approved*		*დასახელება* *Title*	*განივი ჭრილი* *Cross Section*	*ნახაზის ორიგინალური ზომა A3(420x297)* *Original Drawing Size A3(420x297)*
							პრ. მენეჯერი *Pr. Manager*	*მ. ჩიქოვანი* *M. Chikovani*					*მასშტაბი* *Scale* *H=1:1000* *V=1:100*	*თარიღი* *Date* *2014*
							დააპროექტა *Designed*	*გ. ბერაია* *G. Beraia*					*ნახაზი №* *Drawing #*	*CS-019*

პ.პ 38+00

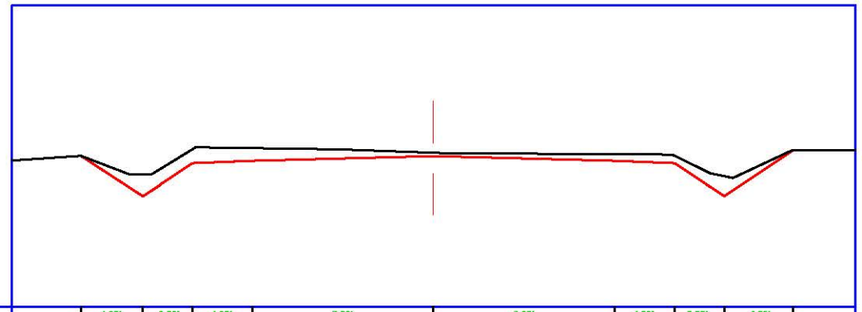

ქანობი, %, სიგრძე, მ *Slope, %, Length, m.*		1,00' 1:1,5	0,80' 1:1,5	1,00' -40,0%	3,00' -25,0%	3,00' -25,0%	1,00' -40,0%	0,80' 1:1,5	1,20' 1:1,5	
საპროექტო ნიშნულები, მ *Design markers, m.*	132.96	132.29	132.84	132.88	132.95	132.88	132.84	132.29	133.05	
მიწის ნიშნულები, მ *Surface markers, m.*	132.96	132.97	132.97	132.98	133.00	133.03	133.03	133.04	133.05	
მანძილი, მ *Distance, m.*		1.80	1.00	3.00	3.00	1.00	2.00			

პ.პ 38+50

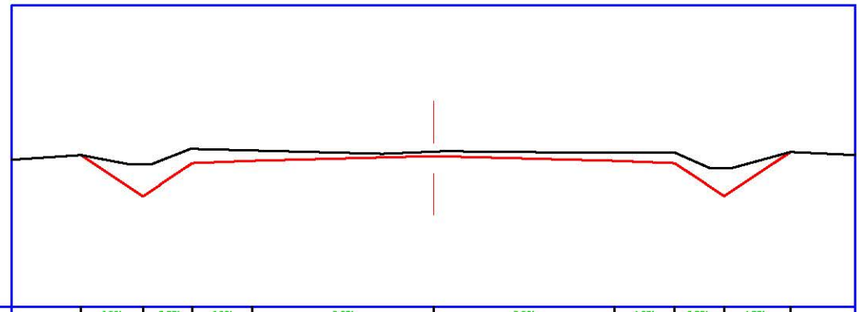

ქანობი, %, სიგრძე, მ *Slope, %, Length, m.*		1,00' 1:1,5	0,80' 1:1,5	1,00' -40,0%	3,00' -25,0%	3,00' -25,0%	1,00' -40,0%	0,80' 1:1,5	1,20' 1:1,5	
საპროექტო ნიშნულები, მ *Design markers, m.*	132.86	132.18	132.73	132.77	132.84	132.77	132.73	132.18	132.91	
მიწის ნიშნულები, მ *Surface markers, m.*	132.86	132.86	132.87	132.87	132.88	132.90	132.90	132.91	132.91	
მანძილი, მ *Distance, m.*		1.80	1.00	3.00	3.00	1.00	2.00			

პ.პ 39+00

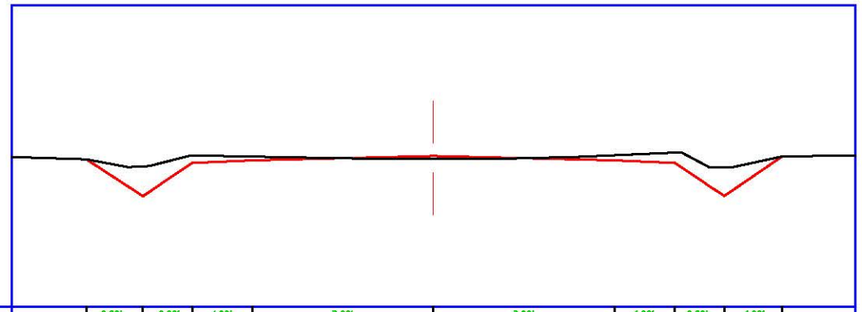

ქანობი, %, სიგრძე, მ *Slope, %, Length, m.*		0,90' 1:1,5	0,80' 1:1,5	1,00' -40,0%	3,00' -25,0%	3,00' -25,0%	1,00' -40,0%	0,80' 1:1,5	1,00' 1:1,5	
საპროექტო ნიშნულები, მ *Design markers, m.*	132.66	132.04	132.59	132.63	132.71	132.63	132.59	132.05	132.71	
მიწის ნიშნულები, მ *Surface markers, m.*	132.66	132.66	132.66	132.67	132.68	132.69	132.70	132.70	132.71	
მანძილი, მ *Distance, m.*		1.70	1.00	3.00	3.00	1.00	1.80			

პ.პ 39+50

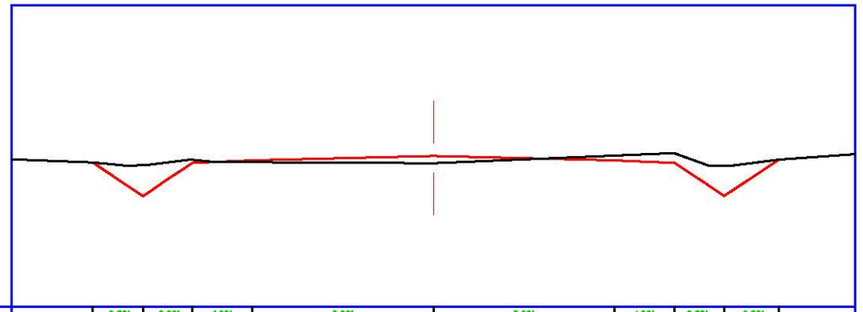

ქანობი, %, სიგრძე, მ *Slope, %, Length, m.*		0,80' 1:1,5	0,80' 1:1,5	1,00' -40,0%	3,00' -25,0%	3,00' -25,0%	1,00' -40,0%	0,80' 1:1,5	0,90' 1:1,5	
საპროექტო ნიშნულები, მ *Design markers, m.*	132.45	131.89	132.45	132.49	132.56	132.49	132.45	131.90	132.50	
მიწის ნიშნულები, მ *Surface markers, m.*	132.45	132.46	132.46	132.46	132.48	132.49	132.49	132.50	132.50	
მანძილი, მ *Distance, m.*		1.60	1.00	3.00	3.00	1.00	1.70			

დამკვეთი *Customer*	ზესტაფონის მუნიციპალიტეტი *Zestafoni Municipality*	პროექტის დასახელება *Project Name*	ზესტაფონში, სოფ. როდინაულში არსებული სასოფლო გზის სარეაბილიტაციო სამუშაოების მუშა პროექტი *In Zestafoni, the village Rodinauli existing rural road's rehabilitation project*	კონსულტანტი *Consultant*	შ.პ.ს. "გეომეფი" *L.T.D. "GEOMAP"*	*ID. 215149177* *ქ. სენაკი, რუსთაველის ქ.№227* *ქ. თბილისი, შარტავას ქ. 35/37* *ტელ: 599 99 94 95, 790 99 19 29* *ელ. ფოსტა: info@geomap.ge* *Rustaveli Str. #227, senaki, Georgia* *Shartava Str. #35/37, Tbilisi, Georgia* *Tel: 599 99 94 95, 790 99 19 29* *Email: info@geomap.ge*	*დირექტორი* *Manager*	*დ. კვარაცხელია* *D. Kvaratskhelia*	*დამტკიცება* *Approved*		*დასახელება* *Title*	*განივი ჭრილი* *Cross Section*	*ნახაზის ორიგინალური ზომა A3(420x297)* *Original Drawing Size A3(420x297)*	
							პრ. მენეჯერი *Pr. Manager*	*მ. ჩიქოვანი* *M. Chikovani*					*მასშტაბი* *Scale* *H=1:1000* *V=1:100*	*თარიღი* *Date* *2014*
							დააპროექტა *Designed*	*გ. ბერაია* *G. Beraia*					*ნახაზი №* *Drawing #*	*CS-020*

პ.პ 40+00

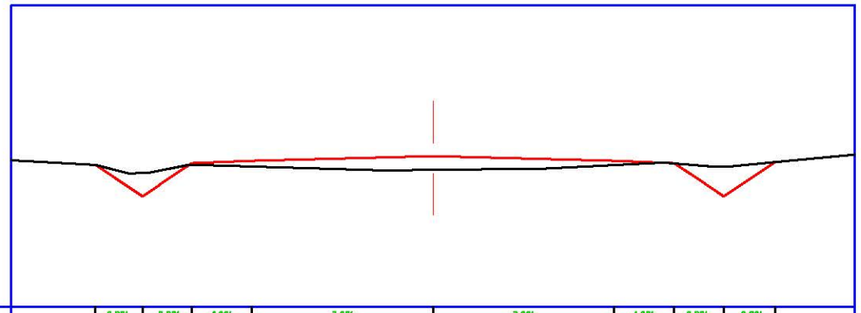

ქანობი, %, სიგრძე, მ *Slope, % Length, m.*		0,80' 1:1,5	0,80' 1:1,5	1,00' -40,0%	3,00' -25,0%	3,00' -25,0%	1,00' -40,0%	0,80' 1:1,5	0,90' 1:1,5	
საპროექტო ნიშნულები, მ *Design markers, m.*		132.25	131.73	132.28	132.32	132.39	132.32	132.28	131.73	132.30
მიწის ნიშნულები, მ *Surface markers, m.*		132.25	132.25	132.25	132.26	132.27	132.28	132.29	132.29	132.30
მანძილი, მ *Distance, m.*		1.60		1.00	3.00	3.00	1.00	1.70		

პ.პ 40+50

ქანობი, %, სიგრძე, მ *Slope, % Length, m.*		0,80' 1:1,5	0,80' 1:1,5	1,00' -40,0%	3,00' -25,0%	3,00' -25,0%	1,00' -40,0%	0,80' 1:1,5	0,80' 1:1,5	
საპროექტო ნიშნულები, მ *Design markers, m.*		132.04	131.54	132.09	132.13	132.21	132.13	132.09	131.54	132.09
მიწის ნიშნულები, მ *Surface markers, m.*		132.04	132.05	132.05	132.05	132.07	132.08	132.08	132.09	132.09
მანძილი, მ *Distance, m.*		1.60		1.60	3.00	3.00	1.00	1.60		

პ.პ 41+00

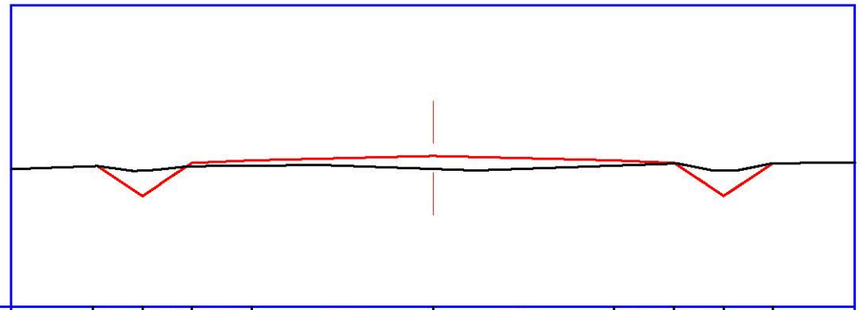

ქანობი, %, სიგრძე, მ *Slope, % Length, m.*		0,80' 1:1,5	0,80' 1:1,5	1,00' -40,0%	3,00' -25,0%	3,00' -25,0%	1,00' -40,0%	0,80' 1:1,5	0,80' 1:1,5	
საპროექტო ნიშნულები, მ *Design markers, m.*		131.84	131.34	131.89	131.93	132.01	131.93	131.89	131.34	131.89
მიწის ნიშნულები, მ *Surface markers, m.*		131.84	131.84	131.84	131.85	131.86	131.88	131.88	131.88	131.89
მანძილი, მ *Distance, m.*		1.60		1.00	3.00	3.00	1.00	1.60		

პ.პ 41+50

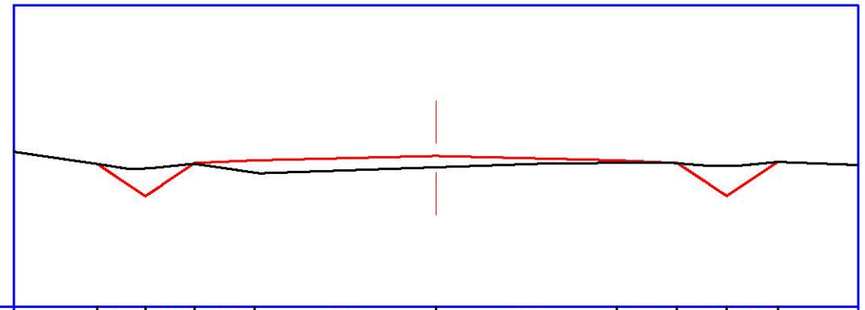

ქანობი, %, სიგრძე, მ *Slope, % Length, m.*		0,80' 1:1,5	0,80' 1:1,5	1,00' -40,0%	3,00' -25,0%	3,00' -25,0%	1,00' -40,0%	0,80' 1:1,5	0,80' 1:1,5	
საპროექტო ნიშნულები, მ *Design markers, m.*		131.65	131.12	131.67	131.71	131.79	131.71	131.67	131.12	131.69
მიწის ნიშნულები, მ *Surface markers, m.*		131.65	131.65	131.66	131.66	131.67	131.68	131.68	131.68	131.69
მანძილი, მ *Distance, m.*		1.60		1.00	3.00	3.00	1.00	1.60		

დამკვეთი *Customer*	ზესტაფონის მუნიციპალიტეტი *Zestafoni Municipality*	პროექტის დასახელება *Project Name*	ზესტაფონში, სოფ. როდინაულში არსებული სასოფლო გზის სარეაბილიტაციო სამუშაოების მუშა პროექტი *In Zestafoni, the village Rodinauli existing rural road's rehabilitation project*	კონსულტანტი *Consultant*	შ.პ.ს. "გეომეფი" *L.T.D. "GEOMAP"*	*ID. 215149177* *ქ. სენაკი, რუსთაველის ქ.№227* *ქ. თბილისი, შარტავას ქ. 35/37* *ტელ: 599 99 94 95, 790 99 19 29* *ელ. ფოსტა: info@geomap.ge* *Rustaveli Str. #227, senaki, Georgia* *Shartava Str. #35/37, Tbilisi, Georgia* *Tel: 599 99 94 95, 790 99 19 29* *Email: info@geomap.ge*	*დირექტორი* *Manager*	*დ. კვარაცხელია* *D. Kvaratskhelia*
							პრ. მენეჯერი *Pr. Manager*	*მ. ჩიქოვანი* *M. Chikovani*
							დააპროექტა *Designed*	*გ. ბერაია* *G. Beraia*

დამტკიცა *Approved*		*დასახელება* *Title*	*განივი ჭრილი* *Cross Section*	*ნახაზის ორიგინალური ზომა A3(420x297)* *Original Drawing Size A3(420x297)*		
				მასშტაბი *Scale*	*H=1:1000* *V=1:100*	*თარიღი* *Date* *2014*
				ნახაზი № *Drawing #*	*CS-021*	

პ.პ 42+00

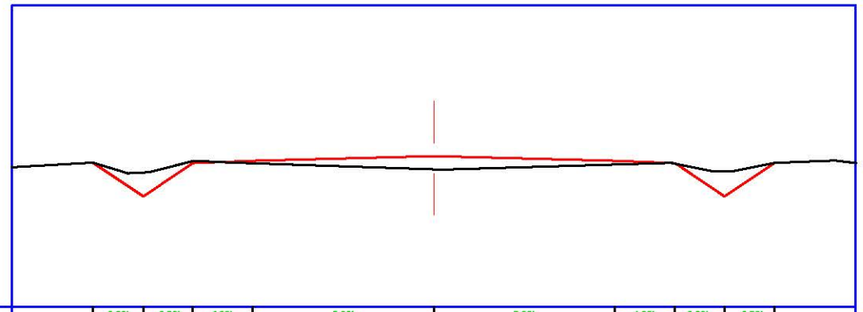

ქანობი, %, სიგრძე, მ *Slope, %, Length, m.*		0,80' 1:1,5	0,80' 1:1,5	1,00' -40,0%	3,00' -25,0%	3,00' -25,0%	1,00' -40,0%	0,80' 1:1,5	0,80' 1:1,5	
საპროექტო ნიშნულები, მ *Design markers, m.*		131.44	130.88	131.13	131.47	131.55	131.47	131.13	130.88	131.44
მიწის ნიშნულები, მ *Surface markers, m.*		131.44	131.44	131.44	131.44	131.44	131.44	131.44	131.44	131.44
მანძილი, მ *Distance, m.*			1.60	1.00	3.00	3.00	1.00	1.60		

პ.პ 42+50

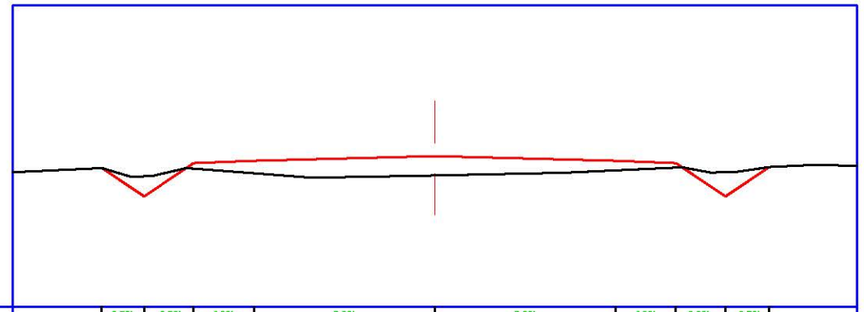

ქანობი, %, სიგრძე, მ *Slope, %, Length, m.*		0,70' 1:1,5	0,80' 1:1,5	1,00' -40,0%	3,00' -25,0%	3,00' -25,0%	1,00' -40,0%	0,80' 1:1,5	0,70' 1:1,5	
საპროექტო ნიშნულები, მ *Design markers, m.*		131.09	130.62	130.92	131.17	131.21	131.29	131.21	131.17	130.92	130.62	131.11
მიწის ნიშნულები, მ *Surface markers, m.*		131.09	131.09	131.09	131.09	131.09	131.18	131.18	131.11	131.11	131.11	131.11
მანძილი, მ *Distance, m.*			1.50	1.00	3.00	3.00	1.00	1.50		

პ.პ 43+00

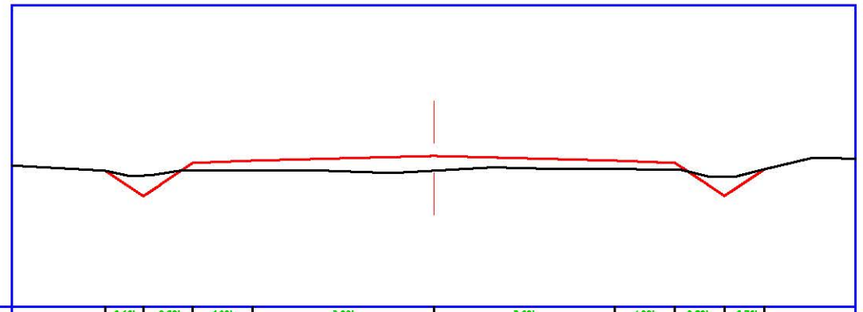

ქანობი, %, სიგრძე, მ *Slope, %, Length, m.*		0,60' 1:1,5	0,80' 1:1,5	1,00' -40,0%	3,00' -25,0%	3,00' -25,0%	1,00' -40,0%	0,80' 1:1,5	0,70' 1:1,5	
საპროექტო ნიშნულები, მ *Design markers, m.*		130.77	130.35	130.90	130.94	131.02	130.94	130.90	130.35	130.80
მიწის ნიშნულები, მ *Surface markers, m.*		130.77	130.77	130.77	130.78	130.78	130.79	130.79	130.79	130.80
მანძილი, მ *Distance, m.*			1.40	1.00	3.00	3.00	1.00	1.50		

პ.პ 43+50

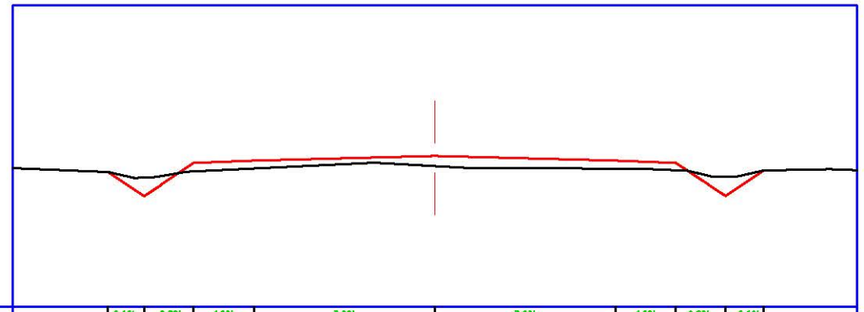

ქანობი, %, სიგრძე, მ *Slope, %, Length, m.*		0,60' 1:1,5	0,80' 1:1,5	1,00' -40,0%	3,00' -25,0%	3,00' -25,0%	1,00' -40,0%	0,80' 1:1,5	0,60' 1:1,5	
საპროექტო ნიშნულები, მ *Design markers, m.*		130.46	130.06	130.61	130.65	130.72	130.65	130.61	130.06	130.48
მიწის ნიშნულები, მ *Surface markers, m.*		130.46	130.46	130.46	130.46	130.47	130.48	130.48	130.48	130.48
მანძილი, მ *Distance, m.*			1.40	1.00	3.00	3.00	1.00	1.40		

დამკვეთი *Customer*	ზესტაფონის მუნიციპალიტეტი *Zestafoni Municipality*	პროექტის დასახელება *Project Name*	ზესტაფონში, სოფ. როდინაულში არსებული სასოფლო გზის სარეაბილიტაციო სამუშაოების მუშა პროექტი *In Zestafoni, the village Rodinauli existing rural road's rehabilitation project*	კონსულტანტი *Consultant*	შ.პ.ს. "გეომეფი" *L.T.D. "GEOMAP"*	*ID. 215149177* *ქ. სენაკი, რუსთაველის ქ.№227* *ქ. თბილისი, შარტავას ქ. 35/37* *ტელ: 599 99 94 95, 790 99 19 29* *ელ. ფოსტა: info@geomap.ge* *Rustaveli Str. #227, senaki, Georgia* *Shartava Str. #35/37, Tbilisi, Georgia* *Tel: 599 99 94 95, 790 99 19 29* *Email: info@geomap.ge*	დირექტორი *Manager*	დ. კვარაცხელია *D. Kvaratskhelia*	დამტკიცება *Approved*		დასახელება *Title*	განივი ჭრილი *Cross Section*	ნახაზის ორიგინალური ზომა A3(420x297) *Original Drawing Size A3(420x297)*	
							პრ. მენეჯერი *Pr. Manager*	მ. ჩიქოვანი *M. Chikovani*					მასშტაბი *Scale*	*H=1:1000* *V=1:100*	თარიღი *Date*	*2014*
							დააპროექტა *Designed*	გ. ბერაია *G. Beraia*					ნახაზი № *Drawing #*	*CS-022*		

პ.პ 44+00

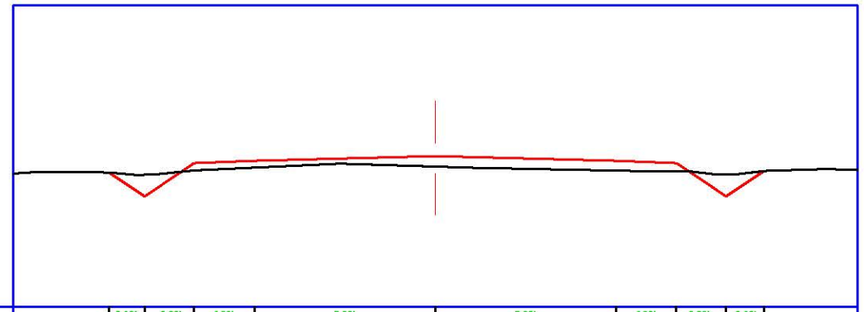

საპროექტო მონაცემები Design details	ქანობი, %, სიგრძე, მ Slope, %, Length, m.	0,60' 1:1,5	0,80' 1:1,5	1,00' -40,0‰	3,00' -25,0‰	3,00' -25,0‰	1,00' -40,0‰	0,80' 1:1,5	0,60' 1:1,5	
	საპროექტო ნიშნულები, მ Design markers, m.	130.14	129.75	130.30	130.34	130.41	130.34	130.30	129.75	130.17
ფაქტიური მონაცემები The actual data	მიწის ნიშნულები, მ Surface markers, m.	130.14	130.15	130.15	130.15	130.16	130.16	130.17	130.17	130.17
	მანძილი, მ Distance, m.		1.40	1.00	3.00	3.00	1.00	1.40		

პ.პ 44+50

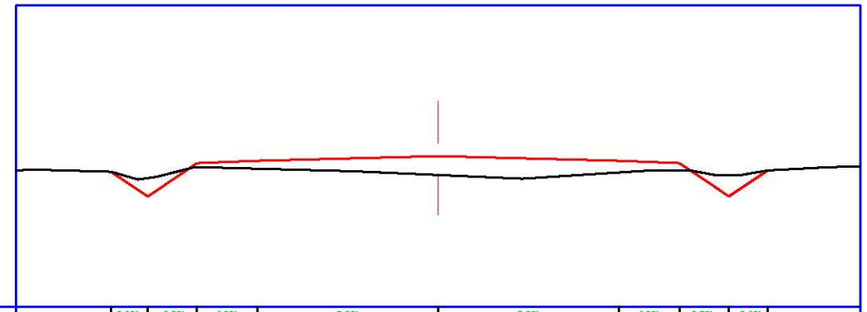

საპროექტო მონაცემები Design details	ქანობი, %, სიგრძე, მ Slope, %, Length, m.	0,60' 1:1,5	0,80' 1:1,5	1,00' -40,0‰	3,00' -25,0‰	3,00' -25,0‰	1,00' -40,0‰	0,80' 1:1,5	0,60' 1:1,5	
	საპროექტო ნიშნულები, მ Design markers, m.	129.83	129.42	129.97	130.01	130.09	130.01	129.97	129.42	129.85
ფაქტიური მონაცემები The actual data	მიწის ნიშნულები, მ Surface markers, m.	129.83	129.83	129.83	129.84	129.84	129.85	129.85	129.85	129.85
	მანძილი, მ Distance, m.		1.40	1.00	3.00	3.00	1.00	1.40		

პ.პ 45+00

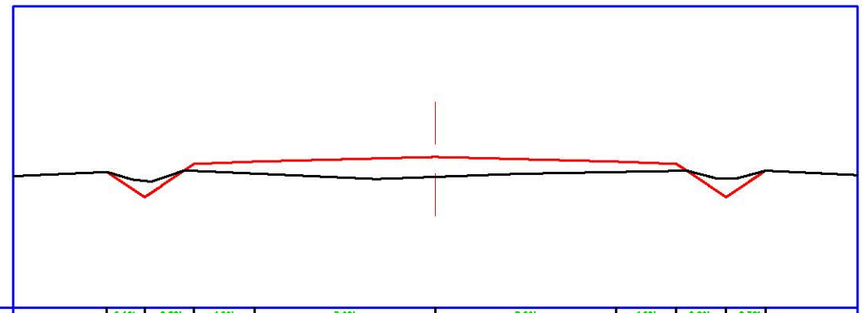

საპროექტო მონაცემები Design details	ქანობი, %, სიგრძე, მ Slope, %, Length, m.	0,60' 1:1,5	0,80' 1:1,5	1,00' -40,0‰	3,00' -25,0‰	3,00' -25,0‰	1,00' -40,0‰	0,80' 1:1,5	0,70' 1:1,5	
	საპროექტო ნიშნულები, მ Design markers, m.	129.51	129.10	129.65	129.69	129.76	129.69	129.65	129.10	129.54
ფაქტიური მონაცემები The actual data	მიწის ნიშნულები, მ Surface markers, m.	129.51	129.52	129.52	129.52	129.52	129.53	129.53	129.53	129.54
	მანძილი, მ Distance, m.		1.40	1.00	3.00	3.00	1.00	1.50		

პ.პ 45+50

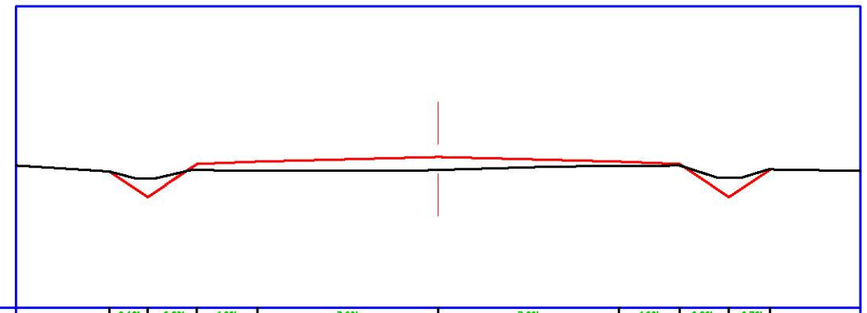

საპროექტო მონაცემები Design details	ქანობი, %, სიგრძე, მ Slope, %, Length, m.	0,60' 1:1,5	0,80' 1:1,5	1,00' -40,0‰	3,00' -25,0‰	3,00' -25,0‰	1,00' -40,0‰	0,80' 1:1,5	0,70' 1:1,5	
	საპროექტო ნიშნულები, მ Design markers, m.	129.20	128.77	129.32	129.36	129.44	129.36	129.32	128.77	129.23
ფაქტიური მონაცემები The actual data	მიწის ნიშნულები, მ Surface markers, m.	129.20	129.20	129.20	129.20	129.21	129.22	129.22	129.23	129.23
	მანძილი, მ Distance, m.		1.40	1.00	3.00	3.00	1.00	1.50		

დამკვეთი Customer	ზესტაფონის მუნიციპალიტეტი Zestafoni Municipality	პროექტის დასახელება Project Name	ზესტაფონში, სოფ. როდინაულში არსებული სასოფლო გზის სარეაბილიტაციო სამუშაოების მუშა პროექტი In Zestafoni, the village Rodinauli existing rural road's rehabilitation project	კონსულტანტი Consultant	შ.პ.ს. "გეომეფი" L.T.D. "GEOMAP"	ID. 215149177 ქ. სენაკი, რუსთაველის ქ.№227 ქ. თბილისი, შარტავას ქ. 35/37 ტელ: 599 99 94 95, 790 99 19 29 ელ. ფოსტა: info@geomap.ge Rustaveli Str. #227, senaki, Georgia Shartava Str. #35/37, Tbilisi, Georgia Tel: 599 99 94 95, 790 99 19 29 Email: info@geomap.ge	დირექტორი Manager	დ. კვარაცხელია D. Kvaratskhelia
							პრ. მენეჯერი Pr. Manager	მ. ჩიქოვანი M. Chikovani
							დააპროექტა Designed	გ. ბერაია G. Beraia

დამტკიცება Approved		დასახელება Title	განივი ჭრილი Cross Section	ნახაზის ორიგინალური ზომა A3(420x297) Original Drawing Size A3(420x297)	
				მასშტაბი Scale H=1:1000 V=1:100	თარიღი Date 2014
				ნახაზი № Drawing #	CS-023

პ.პ 46+00

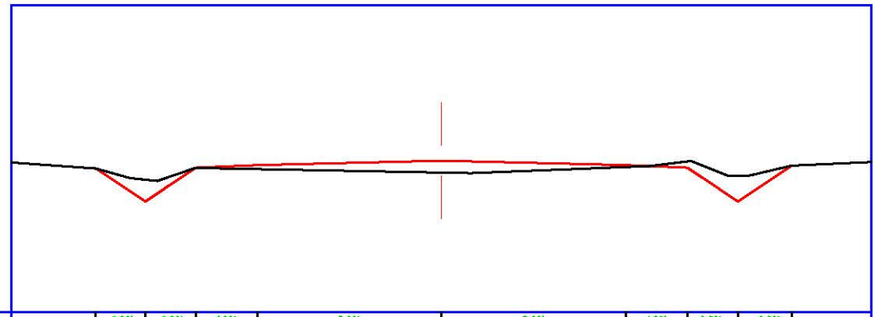

პროექტირებადი გრადიენტები / Design details	ქანობი, %, სიგრძე, მ Slope, %, Length, m.		0,80' 1:1,5	0,80' 1:1,5	1,00' -40,0‰	3,00' -25,0‰	3,00' -25,0‰	1,00' -40,0‰	0,80' 1:1,5	0,90' 1:1,5
	საპროექტო ნიშნულები, მ Design markers, m.	128.99	128.45	129.00	129.04	129.12	129.04	129.00	128.45	129.04
ფაქტიური გრადიენტები / The actual data	მიწის ნიშნულები, მ Surface markers, m.	128.99	128.99	129.00	129.00	129.01	129.03	129.03	129.03	129.04
	მანძილი, მ Distance, m.		1.60	1.00	3.00	3.00	1.00	1.70		

პ.პ 46+50

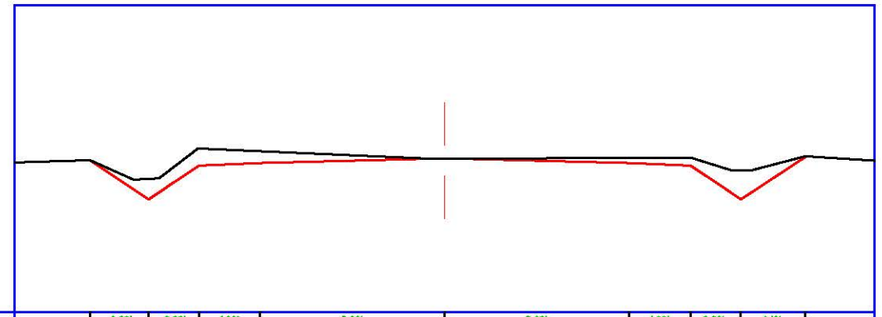

პროექტირებადი გრადიენტები / Design details	ქანობი, %, სიგრძე, მ Slope, %, Length, m.		0,90' 1:1,5	0,80' 1:1,5	1,00' -40,0‰	3,00' -25,0‰	3,00' -25,0‰	1,00' -40,0‰	0,80' 1:1,5	1,10' 1:1,5
	საპროექტო ნიშნულები, მ Design markers, m.	128.79	128.16	128.71	128.75	128.82	128.75	128.71	128.16	128.84
ფაქტიური გრადიენტები / The actual data	მიწის ნიშნულები, მ Surface markers, m.	128.79	128.80	128.80	128.81	128.82	128.83	128.84	128.84	128.84
	მანძილი, მ Distance, m.		1.70	1.00	3.00	3.00	1.00	1.90		

პ.პ 47+00

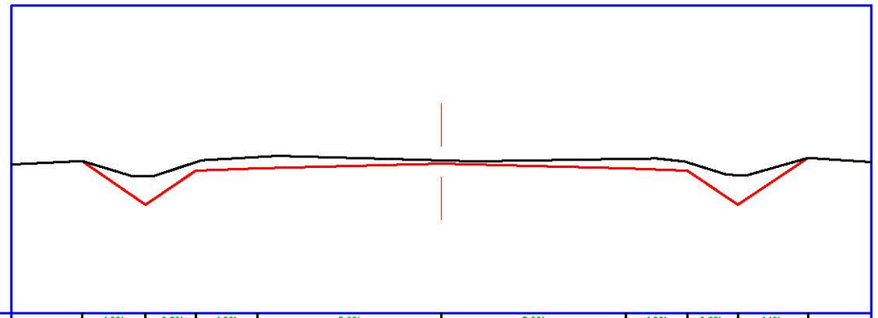

პროექტირებადი გრადიენტები / Design details	ქანობი, %, სიგრძე, მ Slope, %, Length, m.		1,00' 1:1,5	0,80' 1:1,5	1,00' -40,0‰	3,00' -25,0‰	3,00' -25,0‰	1,00' -40,0‰	0,80' 1:1,5	1,10' 1:1,5
	საპროექტო ნიშნულები, მ Design markers, m.	128.60	127.89	128.44	128.48	128.55	128.48	128.44	127.89	128.65
ფაქტიური გრადიენტები / The actual data	მიწის ნიშნულები, მ Surface markers, m.	128.60	128.60	128.61	128.61	128.62	128.64	128.64	128.65	128.65
	მანძილი, მ Distance, m.		1.80	1.00	3.00	3.00	1.00	1.90		

პ.პ 47+50

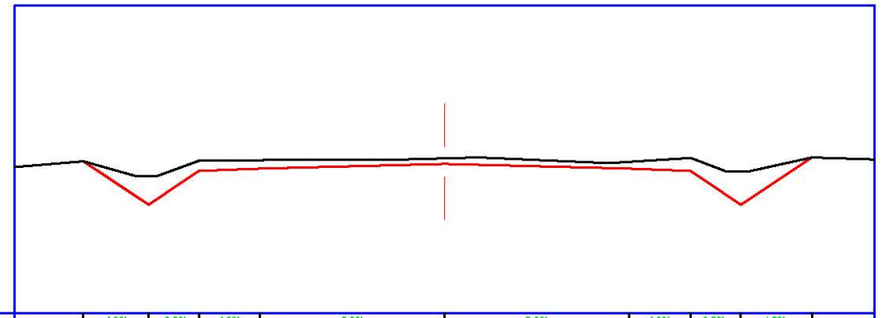

პროექტირებადი გრადიენტები / Design details	ქანობი, %, სიგრძე, მ Slope, %, Length, m.		1,00' 1:1,5	0,80' 1:1,5	1,00' -40,0‰	3,00' -25,0‰	3,00' -25,0‰	1,00' -40,0‰	0,80' 1:1,5	1,20' 1:1,5
	საპროექტო ნიშნულები, მ Design markers, m.	128.35	127.65	128.20	128.24	128.31	128.24	128.20	127.65	128.42
ფაქტიური გრადიენტები / The actual data	მიწის ნიშნულები, მ Surface markers, m.	128.35	128.36	128.36	128.37	128.38	128.40	128.41	128.41	128.42
	მანძილი, მ Distance, m.		1.80	1.00	3.00	3.00	1.00	2.00		

დამკვეთი Customer	ზესტაფონის მუნიციპალიტეტი Zestafoni Municipality	პროექტის დასახელება Project Name	ზესტაფონში, სოფ. როდინაულში არსებული სასოფლო გზის სარეაბილიტაციო სამუშაოების მუშა პროექტი In Zestafoni, the village Rodinauli existing rural road's rehabilitation project	კონსულტანტი Consultant	შ.პ.ს. "გეომეფი" L.T.D. "GEOMAP"	ID. 215149177 ქ. სენაკი, რუსთაველის ქ.№227 ქ. თბილისი, შართავას ქ. 35/37 ტელ: 599 99 94 95, 790 99 19 29 ელ. ფოსტა: info@geomap.ge Rustaveli Str. #227, senaki, Georgia Shartava Str. #35/37, Tbilisi, Georgia Tel: 599 99 94 95, 790 99 19 29 Email: info@geomap.ge	დირექტორი Manager	დ. კვარაცხელია D. Kvaratskhelia	დამტკიცა Approved		დასახელება Title	განივი ჭრილი Cross Section	ნახაზის ორიგინალური ზომა A3(420x297) Original Drawing Size A3(420x297)
							პრ. მენეჯერი Pr. Manager	მ. ჩიქოვანი M. Chikovani					მასშტაბი H=1:1000 V=1:100 Scale	თარიღი 2014 Date
							დააპროექტა Designed	გ. ბერაია G. Beraia					ნახაზი № Drawing #	CS-024

პ.პ 48+00

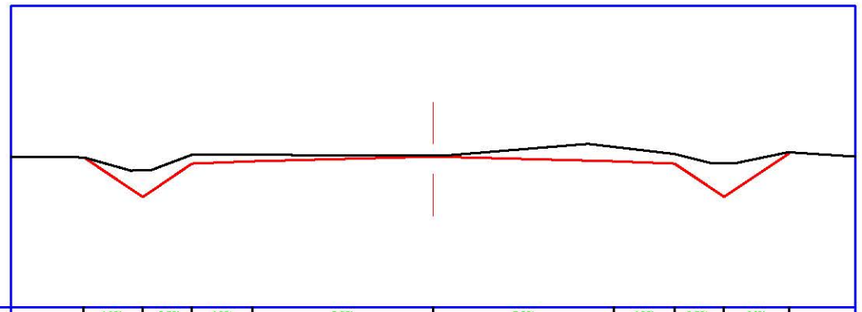

ფერდოების მონაკვეთის დეტალი Slope details	ქანობი, %, სიგრძე, მ Slope, %, Length, m.		1,00' 1:1,5	0,80' 1:1,5	1,00' -40,0%	3,00' -25,0%	3,00' -25,0%	1,00' -40,0%	0,80' 1:1,5	1,10' 1:1,5	
	საპროექტო ნიშნულები, მ Design markers, m.	128.08	127.43	127.98	128.02	128.09	128.02	127.98	127.43	128.15	
ზედაპირის მონაკვეთის Profile detail	მიწის ნიშნულები, მ Surface markers, m.	128.08	128.09	128.09	128.10	128.12	128.13	128.14	128.14	128.15	
	მანძილი, მ Distance, m.		1.80	1.00	3.00	3.00	1.00	1.90			

პ.პ 48+50

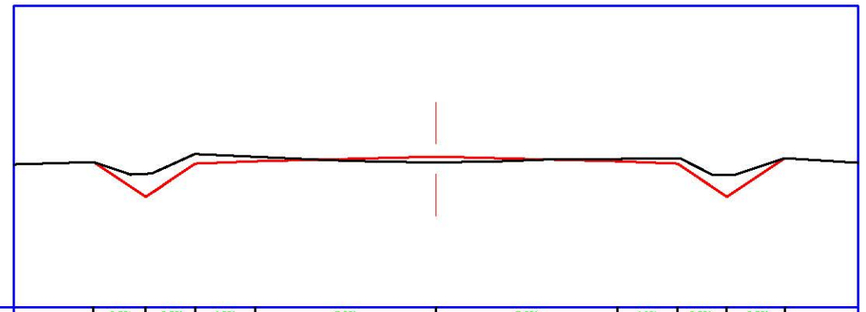

ფერდოების მონაკვეთის დეტალი Slope details	ქანობი, %, სიგრძე, მ Slope, %, Length, m.		0,90' 1:1,5	0,80' 1:1,5	1,00' -40,0%	3,00' -25,0%	3,00' -25,0%	1,00' -40,0%	0,80' 1:1,5	0,90' 1:1,5	
	საპროექტო ნიშნულები, მ Design markers, m.	127.82	127.24	127.79	127.83	127.90	127.83	127.79	127.24	127.88	
ზედაპირის მონაკვეთის Profile detail	მიწის ნიშნულები, მ Surface markers, m.	127.82	127.82	127.82	127.83	127.85	127.86	127.83	127.87	127.88	
	მანძილი, მ Distance, m.		1.70	1.00	3.00	3.00	1.00	1.70			

პ.პ 49+00

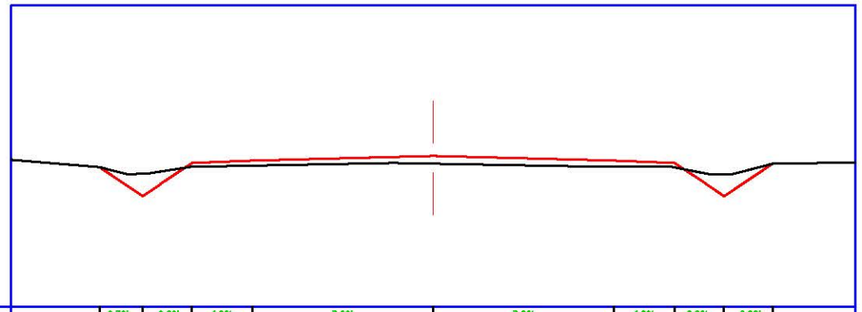

ფერდოების მონაკვეთის დეტალი Slope details	ქანობი, %, სიგრძე, მ Slope, %, Length, m.		0,70' 1:1,5	0,80' 1:1,5	1,00' -40,0%	3,00' -25,0%	3,00' -25,0%	1,00' -40,0%	0,80' 1:1,5	0,80' 1:1,5	
	საპროექტო ნიშნულები, მ Design markers, m.	127.55	127.07	127.62	127.66	127.74	127.66	127.62	127.07	127.61	
ზედაპირის მონაკვეთის Profile detail	მიწის ნიშნულები, მ Surface markers, m.	127.55	127.55	127.56	127.56	127.58	127.60	127.60	127.61	127.61	
	მანძილი, მ Distance, m.		1.50	1.00	3.00	3.00	1.00	1.60			

პ.პ 49+50

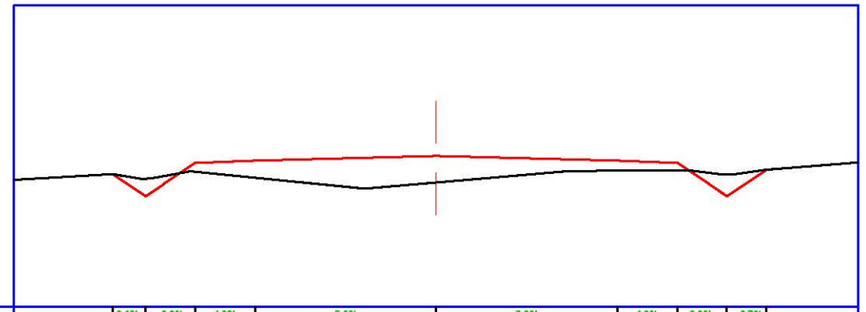

ფერდოების მონაკვეთის დეტალი Slope details	ქანობი, %, სიგრძე, მ Slope, %, Length, m.		0,60' 1:1,5	0,80' 1:1,5	1,00' -40,0%	3,00' -25,0%	3,00' -25,0%	1,00' -40,0%	0,80' 1:1,5	0,70' 1:1,5	
	საპროექტო ნიშნულები, მ Design markers, m.	127.28	126.91	127.47	127.51	127.58	127.51	127.47	126.92	127.35	
ზედაპირის მონაკვეთის Profile detail	მიწის ნიშნულები, მ Surface markers, m.	127.28	127.28	127.29	127.29	127.31	127.34	127.34	127.35	127.35	
	მანძილი, მ Distance, m.		1.40	1.00	3.00	3.00	1.00	1.50			

დამკვეთი Customer	ზესტაფონის მუნიციპალიტეტი Zestafoni Municipality	პროექტის დასახელება Project Name	ზესტაფონში, სოფ. როდინაულში არსებული სასოფლო გზის სარეაბილიტაციო სამუშაოების მუშა პროექტი In Zestafoni, the village Rodinauli existing rural road's rehabilitation project	კონსულტანტი Consultant	შ.პ.ს. "გეომეფი" L.T.D. "GEOMAP"	ID. 215149177 ქ. სენაკი, რუსთაველის ქ.№227 ქ. თბილისი, შარტავას ქ. 35/37 ტელ: 599 99 94 95, 790 99 19 29 ელ. ფოსტა: info@geomap.ge Rustaveli Str. #227, senaki, Georgia Shartava Str. #35/37, Tbilisi, Georgia Tel: 599 99 94 95, 790 99 19 29 Email: info@geomap.ge	დირექტორი Manager	დ. კვარაცხელია D. Kvaratskhelia	დამტკიცება Approved		დასახელება Title	განივი ჭრილი Cross Section	ნახაზის ორიგინალური ზომა A3(420x297) Original Drawing Size A3(420x297)	
							პრ. მენეჯერი Pr. Manager	მ. ჩიქოვანი M. Chikovani					მასშტაბი Scale	H=1:1000 V=1:100	თარიღი Date	2014
							დააპროექტა Designed	გ. ბერაია G. Beraia					ნახაზი № Drawing #	CS-025		