








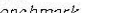




























ლეგენა | Legend

შენიშვნა | Note:

საპროექტო ელემენტები Designed Elements			არსებული ტოპოგრაფიული ელემენტები Existing Topography Elements										
	ასფალტის ან ბეტონის საფარი Asphalt or Concrete Pavement		ბერმა Berm		რეპერი Benchmark		ხიდი Bridge		ნავთობადენი მილი Oil-Pipe-Line		ლუქი Sealing-Wax		ელ. ბოძი Power Post
	ხრეშოვანი გვერდული Gravel Shoulder		რ/კ კედელი RC Wall		შენობა საცხოვრებელი Residential Building		რ/კ მილი RC Culvert		ეკლესია Church		ჭა Well		ხე Tree
	კიუვეტი Ditch		გაბიონის კედელი Gabion Wall		შენობა არასაცხოვრებელი Non-Residential Building		ლითონის მილი Steel Culvert		სასაფლაო Cemetery		რკინიგზა Railway		ბუჩქი Bush
	ჭრელი Excavation		ახალი წრიული მილი New Circular Culvert		ბეჭვინ ვასამართი სადგური Patrol Station		წყალსადენი მილი Water-Pipe-line		ლითონის ზღუდარი Guardrail		შლავაბუმი Barrier		საგზაო ნიშანი Road Signs
	ყრილი Fill		ახალი ოთკუთხა მილი New Box Culvert		ლობე Fence		გაზსადენი მილი Gas-Pipe-line		ბეტონის ზღუდარი New Jersey		ელ. გადაცემის ხაზი Power Line		შუქნიშანი Light Signal

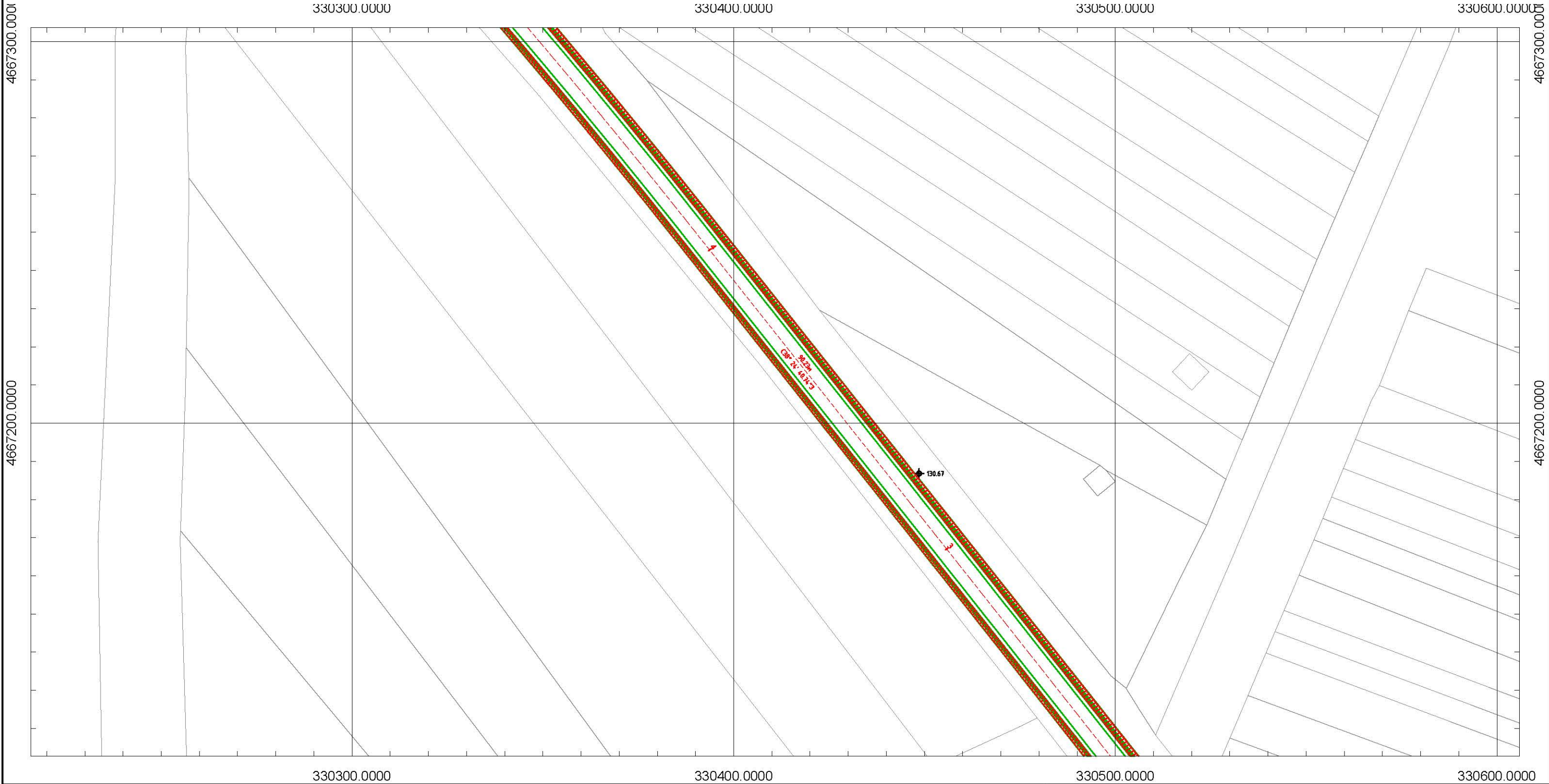
დამკვეთი Customer	შესტაფონის მუნიციპალიტეტი Zestafoni Municipality	პროექტის დასახელება Project Name შესტაფონში, სოფ. როდინაულში არსებული სასოფლო გზის სარეაბილიტაციო სამუშაოების მუშა პროექტი In Zestafoni, the village Rodinauli existing rural road's rehabilitation project	კონსულტანტი Consultant  შ.პ.ს. "გეომეფი" L.T.D. "GEOMAP" ID: 215149177 ქ. სენაკი, როსთაველის ქ. №227 ქ. თბილისი, შარტავის ქ. 35/37 ტელ: 599 99 94 95, 790 99 19 29 ელ. ფოსტა: info@geomap.ge Rustaveli Str. #227, senaki, Georgia Shartava Str. #35/37, Tbilisi, Georgia Tel: 599 99 94 95, 790 99 19 29 Email: info@geomap.ge	დირექტორი Manager	დ. კვარაცხელია D. Kvaratskhelia	დაამტკიცა Approved	დასახელება Title გზის გეგმა Top View	ნახაზის ორიგინალური ზომა A3(420x297) Original Drawing Size A3(420x297)			
				პრ. მენეჯერი Pr. Manager	მ. ჩიქოვანი M. Chikovani			მასშტაბი Scale	H=1:1000 V=1:100	თარიღი Date	2014
				დააპროექტა Designed	გ. ბერაია G. Beraia			ნახაზი № Drawing #	TV-015		



330300.0000 330400.0000 330500.0000 330600.0000

ლეგენდა Legend				შენიშვნა Note:	
საპროექტო ელემენტები Designed Elements		არსებული ტოპოგრაფიული ელემენტები Existing Topography Elements			
	ასფალტის ან ბეტონის საფარი Asphalt or Concrete Pavement		რეპერი Benchmark		ნავთობსადენი მილი Oil-Pipe-Line
	ხრეშოვანი გვერდული Gravel Shoulder		შენობა საცხოვრებელი Residential Building		ეკლესია Church
	კიუვეტი Ditch		შენობა არასაცხოვრებელი Non-Residential Building		სასაფლაო Cemetery
	ჭრელი Excavation		ბეტონის ვასამართი სადგური Patrol Station		ლითონის მილი Steel Culvert
	ყრილი Fill		ლობე Fence		წყალსადენი მილი Water-Pipe-line
	ბერმა Berm				გაზსადენი მილი Gas-Pipe-line
	რ/კ კედელი RC Wall				ლუქი Sealing-Wax
	გაბიონის კედელი Gabion Wall				ჭა Well
	ახალი წრიული მილი New Circular Culvert				რკინიგზა Railway
	ახალი ოთკუთხა მილი New Box Culvert				შლავბაუმი Barrier
					ელ. გადამცემი ხაზი Power Line
					ელ. ბოძი Power Post
					ხე Tree
					ბუჩქი Bush
					საგზაო ნიშანი Road Signs
					შუქნიშანი Light Signal

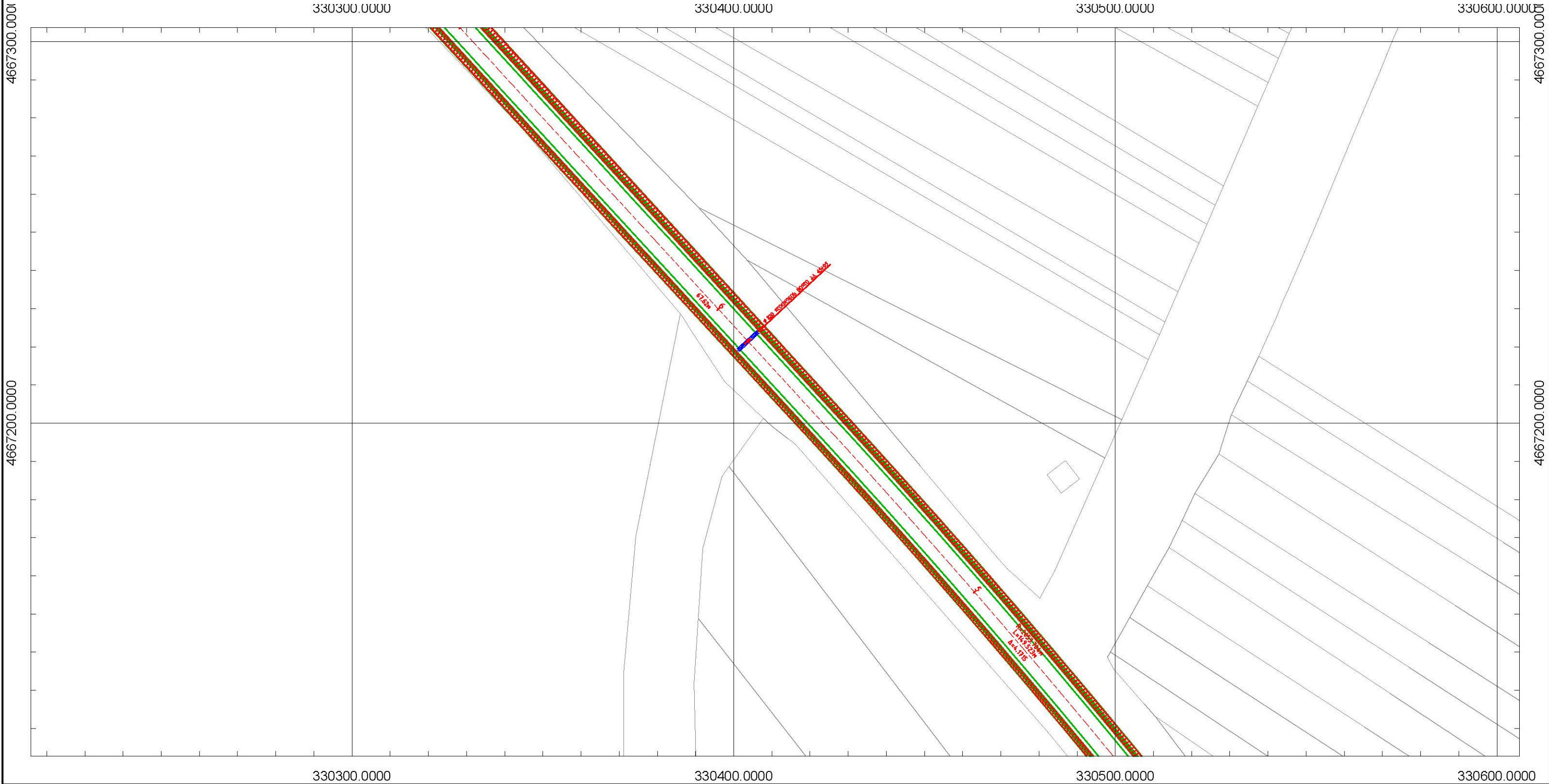
დამკვეთი Customer	შესტაფონის მუნიციპალიტეტი Zestafoni Municipality	პროექტის დასახელება Project Name შესტაფონში, სოფ. როდინაულში არსებული სასოფლო გზის სარეაბილიტაციო სამუშაოების მუშა პროექტი In Zestafoni, the village Rodinauli existing rural road's rehabilitation project	კონსულტანტი Consultant შ.პ.ს. "გეომაპი" L.T.D. "GEOMAP" 	ID: 215149177 ქ. სენაკი, როსთაველის ქ. №227 ქ. თბილისი, შარტავის ქ. 35/37 ტელ: 599 99 94 95, 790 99 19 29 ელ. ფოსტა: info@geomap.ge Rustaveli Str. #227, senaki, Georgia Sharava Str. #35/37, Tbilisi, Georgia Tel: 599 99 94 95, 790 99 19 29 Email: info@geomap.ge	დირექტორი Manager	დ. კვარაცხელია D. Kvaratskhelia	დაამტკიცა Approved	დასახელება Title	გზის გეგმა Top View	ნახაზის ორიგინალური ზომა A3(420x297) Original Drawing Size A3(420x297)	
					პრ. მენეჯერი Pr. Manager	მ. ჩიქოვანი M. Chikovani				მასშტაბი Scale	თარიღი Date
					დააპროექტა Designed	გ. ბერაია G. Beraia				ნახაზი № Drawing #	2014 TV-016



330300.0000 330400.0000 330500.0000 330600.0000

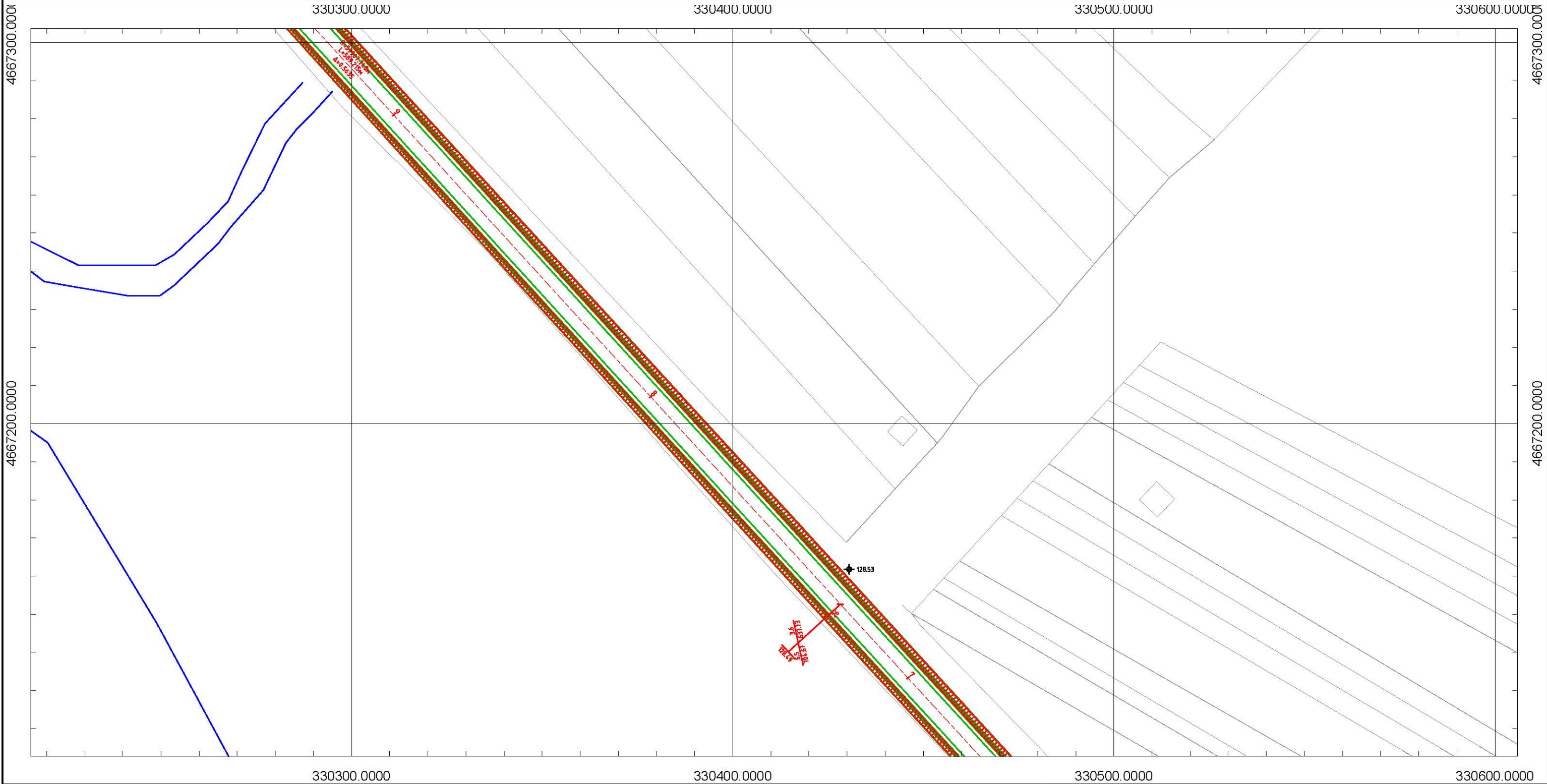
ლეგენდა Legend						შენიშვნა: Note:	
საპროექტო ელემენტები Designed Elements			არსებული ტოპოგრაფიული ელემენტები Existing Topography Elements				
	ასფალტის ან ბეტონის საფარი Asphalt or Concrete Pavement		ბერმა Berm		ხიდი Bridge		ლუქი Sealing-Wax
	ხრეშოვანი გვერდული Gravel Shoulder		რ/კ კედელი RC Wall		რ/კ მილი RC Culvert		ჭა Well
	კიუვეტი Ditch		გაბიონის კედელი Gabion Wall		ლითონის მილი Steel Culvert		რკინიგზა Railway
	ჭრელი Excavation		ახალი წრიული მილი New Circular Culvert		წყალსადენი მილი Water-Pipe-line		შლავბაუმი Barrier
	ყრილი Fill		ახალი ოთკუთხა მილი New Box Culvert		გაზსადენი მილი Gas-Pipe-line		ელ. გადამცემი ხაზი Power Line
	რეპერი Benchmark		შენობა საცხოვრებელი Residential Building		ნავთობსადენი მილი Oil-Pipe-Line		ელ. ბოძი Power Post
	შენობა არასაცხოვრებელი Non-Residential Building		ეკლესია Church		სასაფლაო Cemetery		ხე Tree
	ბეჭვინ ვასამართი სადგური Patrol Station		ლითონის ზღუდარი Guardrail		ბეტონის ზღუდარი New Jersey		ბუჩქი Bush
	ლობე Fence		გაზსადენი მილი Gas-Pipe-line				საგზაო ნიშანი Road Signs
							შუქნიშანი Light Signal

დამკვეთი Customer	ზესტაფონის მუნიციპალიტეტი Zestafoni Municipality	პროექტის დასახელება Project Name	ზესტაფონში, სოფ. როდინაულში არსებული სასოფლო გზის სარეაბილიტაციო სამუშაოების მუშა პროექტი In Zestafoni, the village Rodinauli existing rural road's rehabilitation project	კონსულტანტი Consultant	 შ.პ.ს. "გეომაფი" L.T.D. "GEOMAP" ID: 215149177 ქ. სენაკი, როსთაველის ქ. №227 ქ. თბილისი, შარტავის ქ. 35/37 ტელ: 599 99 94 95, 790 99 19 29 ელ. ფოსტა: info@geomap.ge Rustaveli Str. #227, senaki, Georgia Shartava Str. #35/37, Tbilisi, Georgia Tel: 599 99 94 95, 790 99 19 29 Email: info@geomap.ge	დირექტორი Manager	დ. კვარაცხელია D. Kvaratskhelia	დაამტკიცა Approved	დასახელება Title	გზის გეგმა Top View	ნახაზის ორიგინალური ზომა A3(420x297), Original Drawing Size A3(420x297)			
						პრ. მენეჯერი Pr. Manager	მ. ჩიქოვანი M. Chikovani				მასშტაბი Scale	H=1:1000 V=1:100	თარიღი Date	2014
						დააპროექტა Designed	გ. ბერაია G. Beraia				ნახაზი № Drawing #	TV-017		



ლეგენდა Legend										შენიშვნა: Note:			
საპროექტო ელემენტები Designed Elements				არსებული ტოპოგრაფიული ელემენტები Existing Topography Elements									
	ასფალტის ან ბეტონის საფარი Asphalt or Concrete Pavement		ბერმა Berm		რეპერი Benchmark		ხიდი Bridge		ნავთობადენი მილი Oil-Pipe-Line		ლუქი Sealing-Wax		ელ. ბოძი Power Post
	ხრეშოვანი გვერდული Gravel Shoulder		რ/კ კედელი RC Wall		შენობა საცხოვრებელი Residential Building		რ/კ მილი RC Culvert		ეკლესია Church		ჭა Well		ხე Tree
	კიუვეტი Ditch		გაბიონის კედელი Gabion Wall		შენობა არასაცხოვრებელი Non-Residential Building		ლითონის მილი Steel Culvert		სასაფლაო Cemetery		რკინიგზა Railway		ბუჩქი Bush
	ჭრელი Excavation		ახალი წრიული მილი New Circular Culvert		ბეჭვინ ვასამართი სადგური Patrol Station		წყალსადენი მილი Water-Pipe-line		ლითონის ზღუდარი Guardrail		შლავბაუმი Barrier		საგზაო ნიშანი Road Signs
	ყრილი Fill		ახალი ოთკუთხა მილი New Box Culvert		ლობე Fence		გაზსადენი მილი Gas-Pipe-line		ბეტონის ზღუდარი New Jersey		ელ. ვადამცემი ხაზი Power Line		შუქნიშანი Light Signal

დამკვეთი Customer	შეტაფონის მუნიციპალიტეტი Zestafoni Municipality	პროექტის დასახელება Project Name შეტაფონში, სოფ. როდინაულში არსებული სასოფლო გზის სარეაბილიტაციო სამუშაოების მუშა პროექტი In Zestafoni, the village Rodinauli existing rural road's rehabilitation project	კონსულტანტი Consultant შ.პ.ს. "გეომაპი" L.T.D. "GEOMAP" 	ID: 215149177 ქ. სენაკი, როსტაველის ქ. №227 ქ. თბილისი, შარტავის ქ. 35/37 ტელ: 599 99 94 95, 790 99 19 29 ელ. ფოსტა: info@geomap.ge Rustaveli Str. #227, Senaki, Georgia Sharava Str. #35/37, Tbilisi, Georgia Tel: 599 99 94 95, 790 99 19 29 Email: info@geomap.ge	დირექტორი Manager	დ. კვარაცხელია D. Kvaratskhelia	დაამტკიცა Approved	დასახელება Title	გზის გეგმა Top View	ნახაზის ორიგინალური ზომა A3(420x297) Original Drawing Size A3(420x297)	
					პრ. მენეჯერი Pr. Manager	მ. ჩიქოვანი M. Chikovani				მასშტაბი H=1:1000 Scale V=1:100	თარიღი Date 2014
					დააპროექტა Designed	გ. ბერაია G. Beraia				ნახაზი № Drawing #	TV-018



ლეგენდა | Legend

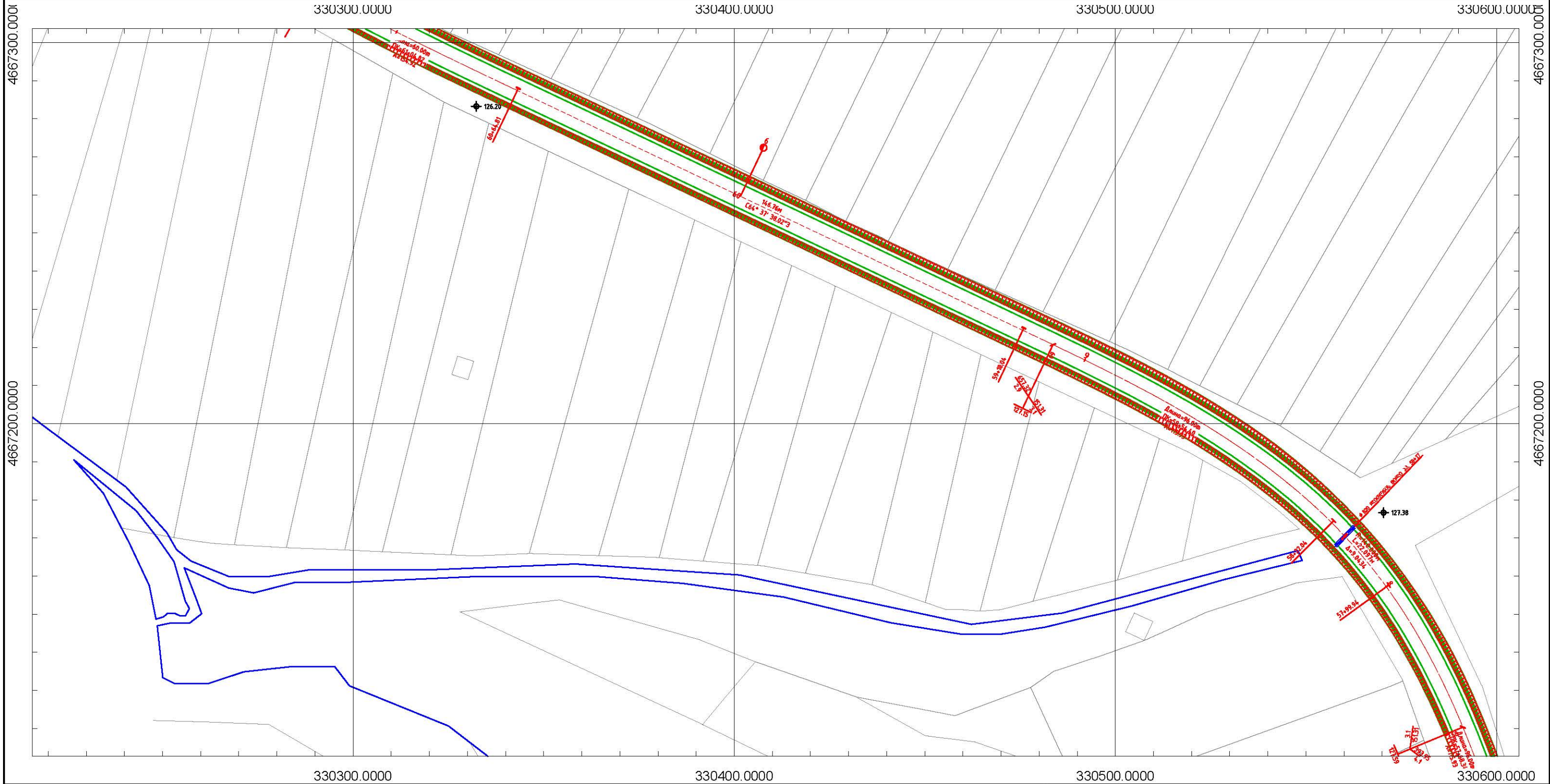
საპროექტო ელემენტები Designed Elements		არსებული ტოპოგრაფიული ელემენტები Existing Topography Elements	
	ასფალტის ან ბეტონის საფარი Asphalt or Concrete Pavement		რეპერი Benchmark
	ხრეშოვანი გვერდული Gravel Shoulder		შენობა საცხოვრებელი Residential Building
	კიუვეტი Ditch		შენობა არასაცხოვრებელი Non-Residential Building
	ჭრელი Excavation		ბეჭვინ ვასამართი სადგური Patrol Station
	ყრელი Fill		ლობე Fence
	ბერმა Berm		ხიდი Bridge
	რ/კ კედელი RC Wall		რ/კ მილი RC Culvert
	გაბიონის კედელი Gabion Wall		ლითონის მილი Steel Culvert
	ახალი წრიული მილი New Circular Culvert		წყალსადენი მილი Water-Pipe-line
	ახალი ოთკუთხა მილი New Box Culvert		გაზსადენი მილი Gas-Pipe-line
			ნავთობსადენი მილი Oil-Pipe-Line
			ეკლესია Church
			სასაფლაო Cemetery
			ლითონის ზღუდარი Guardrail
			ბეტონის ზღუდარი New Jersey
			ლუქი Sealing-Wax
			ჭა Well
			რკინიგზა Railway
			შლავბაუმი Barrier
			ელ. გადამცემი ხაზი Power Line
			ელ. ბოძი Power Post
			ხე Tree
			ბუჩქი Bush
			საგზაო ნიშანი Road Signs
			შუქნიშანი Light Signal

დამკვეთი Customer	შესტაფონის მუნიციპალიტეტი Zestafoni Municipality	პროექტის დასახელება Project Name	შესტაფონში, სოფ. როდინაულში არსებული სასოფლო გზის სარეაბილიტაციო სამუშაოების მუშა პროექტი In Zestafoni, the village Rodinauli existing rural road's rehabilitation project	კონსულტანტი Consultant		შ.პ.ს. "გეომაფი" L.T.D. "GEOMAP" ID: 215149177 ქ. სენაკი, როსთაველის ქ. №227 ქ. თბილისი, შარტავის ქ. 35/37 ტელ: 599 99 94 95, 790 99 19 29 ელ. ფოსტა: info@geomap.ge Rustaveli Str. #227, senaki, Georgia Shartava Str. #35/37, Tbilisi, Georgia Tel: 599 99 94 95, 790 99 19 29 Email: info@geomap.ge	დირექტორი Manager	დ. კვარაცხელია D. Kvaratskhelia	დაამტკიცა Approved	დასახელება Title	გზის გეგმა Top View	ნახაზის ორიგინალური ზომა A3(420x297/ Original Drawing Size A3(420x297)			
							პრ. მენეჯერი Pr. Manager	მ. ჩიქოვანი M. Chikovani				მასშტაბი Scale	H=1:1000 V=1:100	თარიღი Date	2014
							დააპროექტა Designed	გ. ბერაია G. Beraia				ნახაზი № Drawing #	TV-019		



ლეგენდა Legend										შენიშვნა: Note:			
საპროექტო ელემენტები Designed Elements				არსებული ტოპოგრაფიული ელემენტები Existing Topography Elements									
	ასფალტის ან ბეტონის საფარი Asphalt or Concrete Pavement		ბერმა Berm		რეპერი Benchmark		ხიდი Bridge		ნავთობსადენი მილი Oil-Pipe-Line		ლუქი Sealing-Wax		ელ. ბოძი Power Post
	ხრეშოვანი გვერდული Gravel Shoulder		რ/კ კედელი RC Wall		შენობა საცხოვრებელი Residential Building		რ/კ მილი RC Culvert		ეკლესია Church		ჭა Well		ხე Tree
	კიუვეტი Ditch		გაბიონის კედელი Gabion Wall		შენობა არასაცხოვრებელი Non-Residential Building		ლითონის მილი Steel Culvert		სასაფლაო Cemetery		რკინიგზა Railway		ბუჩქი Bush
	ჭრელი Excavation		ახალი წრიული მილი New Circular Culvert		ბეჭზინ ვასამართი სადგური Patrol Station		წყალსადენი მილი Water-Pipe-line		ლითონის ზღუდარი Guardrail		შლავბაუმი Barrier		საგზაო ნიშანი Road Signs
	ყრელი Fill		ახალი ოთკუთხა მილი New Box Culvert		ლობე Fence		გაზსადენი მილი Gas-Pipe-line		ბეტონის ზღუდარი New Jersey		ელ. ვადამცემი ხაზი Power Line		შუქნიშანი Light Signal




































დამკვეთი Customer	შეტაფონის მუნიციპალიტეტი Zestafoni Municipality	პროექტის დასახელება Project Name	შეტაფონში, სოფ. როდინაული არსებული სასოფლო გზის სარეაბილიტაციო სამუშაოების მუშა პროექტი In Zestafoni, the village Rodinauli existing rural road's rehabilitation project	კონსულტანტი Consultant	<div><div>შ.პ.ს. "გეომეფი" L.T.D. "GEOMAP"</div><div></div></div>	ID: 215149177 ქ. სენაკი, როსთაველის ქ. №227 ქ. თბილისი, შარტავის ქ. 35/37 ტელ: 599 99 94 95, 790 99 19 29 ელ. ფოსტა: info@geomap.ge Rustaveli Str. #227, senaki, Georgia Shartava Str. #35/37, Tbilisi, Georgia Tel: 599 99 94 95, 790 99 19 29 Email: info@geomap.ge	დირექტორი Manager	დ. კვარაცხელია D. Kvaratskhelia	დაამტკიცა Approved	დასახელება Title	გზის გეგმა Top View	ნახაზის ორიგინალური ზომა A3(420x297, Original Drawing Size A3(420x297)			
							პრ. მენეჯერი Pr. Manager	მ. ჩიქოვანი M. Chikovani				მასშტაბი Scale	H=1:1000 V=1:100	თარიღი Date	2014
							დააპროექტა Designed	გ. ბერაია G. Beraia				ნახაზი № Drawing #	TV-023		



ლეგენა Legend				შენიშვნა Note:	
საპროექტო ელემენტები Designed Elements		არსებული ტოპოგრაფიული ელემენტები Existing Topography Elements			
	ასფალტის ან ბეტონის საფარი Asphalt or Concrete Pavement		რეპერი Benchmark		ნავთობსადენი მილი Oil-Pipe-Line
	ხრეშოვანი გვერდული Gravel Shoulder		შენობა საცხოვრებელი Residential Building		ეკლესია Church
	კიუვეტი Ditch		შენობა არასაცხოვრებელი Non-Residential Building		სასაფლაო Cemetery
	ჭრელი Excavation		ბეჭვინ ვასამართი სადგური Patrol Station		ლითონის ზღუდარი Guardrail
	ყრილი Fill		ლობე Fence		წყალსადენი მილი Water-Pipe-line
	ბერმა Berm		რ/ზ მილი RC Culvert		გაზსადენი მილი Gas-Pipe-line
	რ/ზ კედელი RC Wall		ლითონის მილი Steel Culvert		ბეტონის ზღუდარი New Jersey
	გაბიონის კედელი Gabion Wall		ახალი წრიული მილი New Circular Culvert		ლუქი Sealing-Wax
	ახალი ოთკუთხა მილი New Box Culvert		ჭა Well		რკინიგზა Railway
			ელ. ბოძი Power Post		შლაგბაუმი Barrier
			ხე Tree		ელ. გადამცემი ხაზი Power Line
			ბუჩქი Bush		საგზაო ნიშანი Road Signs
			შუქნიშანი Light Signal		

დამკვეთი Customer	პროექტის დასახელება Project Name	გეგმვის მუშის სახელი Project Title	კონსულტანტი Consultant	შ.პ.ს. "გეომაპ" L.T.D. "GEOMAP"	ID: 215149177 ქ. სენაკი, რუსთაველის ქ. №227 ქ. თბილისი, შარტავის ქ. 35/37 ტელ: 599 99 94 95, 790 99 19 29 ელ. ფოსტა: info@geomap.ge	დირექტორი Manager	დ. კვარაცხელია D. Kvaratskhelia	პრ. მენეჯერი Pr. Manager	მ. ჩიქოვანი M. Chikovani	დაამტკიცა Approved	დასახელება Title	გზის გეგმა Top View	ნახაზის ორიგინალური ზომა A3(420x297) Original Drawing Size A3(420x297)	
													მასშტაბი Scale	თარიღი Date
													ნახაზი № Drawing #	2014 TV-024



ლეგენდა Legend										შენიშვნა: Note:			
საპროექტო ელემენტები Designed Elements				არსებული ტოპოგრაფიული ელემენტები Existing Topography Elements									
	ასფალტის ან ბეტონის საფარი Asphalt or Concrete Pavement		ბერმა Berm		რეპერი Benchmark		ხიდი Bridge		ნავთობადენი მილი Oil-Pipe-Line		ლუქი Sealing-Wax		ელ. ბოძი Power Post
	ხრეშოვანი გვერდული Gravel Shoulder		რ/კ კედელი RC Wall		შენობა საცხოვრებელი Residential Building		რ/კ მილი RC Culvert		ეკლესია Church		ჭა Well		ხე Tree
	კიუვეტი Ditch		გაბიონის კედელი Gabion Wall		შენობა არასაცხოვრებელი Non-Residential Building		ლითონის მილი Steel Culvert		სასაფლაო Cemetery		რკინიგზა Railway		ბუჩქი Bush
	ჭრელი Excavation		ახალი წრიული მილი New Circular Culvert		ბეჭმონ ვასამართი სადგური Patrol Station		წყალსადენი მილი Water-Pipe-line		ლითონის ზღუდარი Guardrail		შლავბაუმი Barrier		საგზაო ნიშანი Road Signs
	ყრელი Fill		ახალი ოთკუთხა მილი New Box Culvert		ლობე Fence		გაზსადენი მილი Gas-Pipe-line		ბეტონის ზღუდარი New Jersey		ელ. გადამცემი ხაზი Power Line		შუქნიშანი Light Signal

დამკვეთი Customer	შეტაფონის მუნიციპალიტეტი Zestafoni Municipality	პროექტის დასახელება Project Name შეტაფონში, სოფ. როდინაული არსებული სასოფლო გზის სარეაბილიტაციო სამუშაოების მუშა პროექტი In Zestafoni, the village Rodinauli existing rural road's rehabilitation project	კონსულტანტი Consultant შ.პ.ს. "გეომაპი" L.T.D. "GEOMAP" 	ID: 215149177 ქ. სენაკი, როსთაველის ქ. №227 ქ. თბილისი, შარტავის ქ. 35/37 ტელ: 599 99 94 95, 790 99 19 29 ელ. ფოსტა: info@geomap.ge Rustaveli Str. #227, Senaki, Georgia Sharitava Str. #35/37, Tbilisi, Georgia Tel: 599 99 94 95, 790 99 19 29 Email: info@geomap.ge	დირექტორი Manager	მ. კვარაცხელია D. Kvaratskhelia	დაამტკიცა Approved	დასახელება Title	გზის გეგმა Top View	ნახაზის ორიგინალური ზომა A3(420x297) Original Drawing Size A3(420x297)	
					პრ. მენეჯერი Pr. Manager	მ. ჩიქოვანი M. Chikovani				მასშტაბი Scale	თარიღი Date
					დააპროექტა Designed	გ. ბერაია G. Beraia				ნახაზი № Drawing #	2014 TV-025

