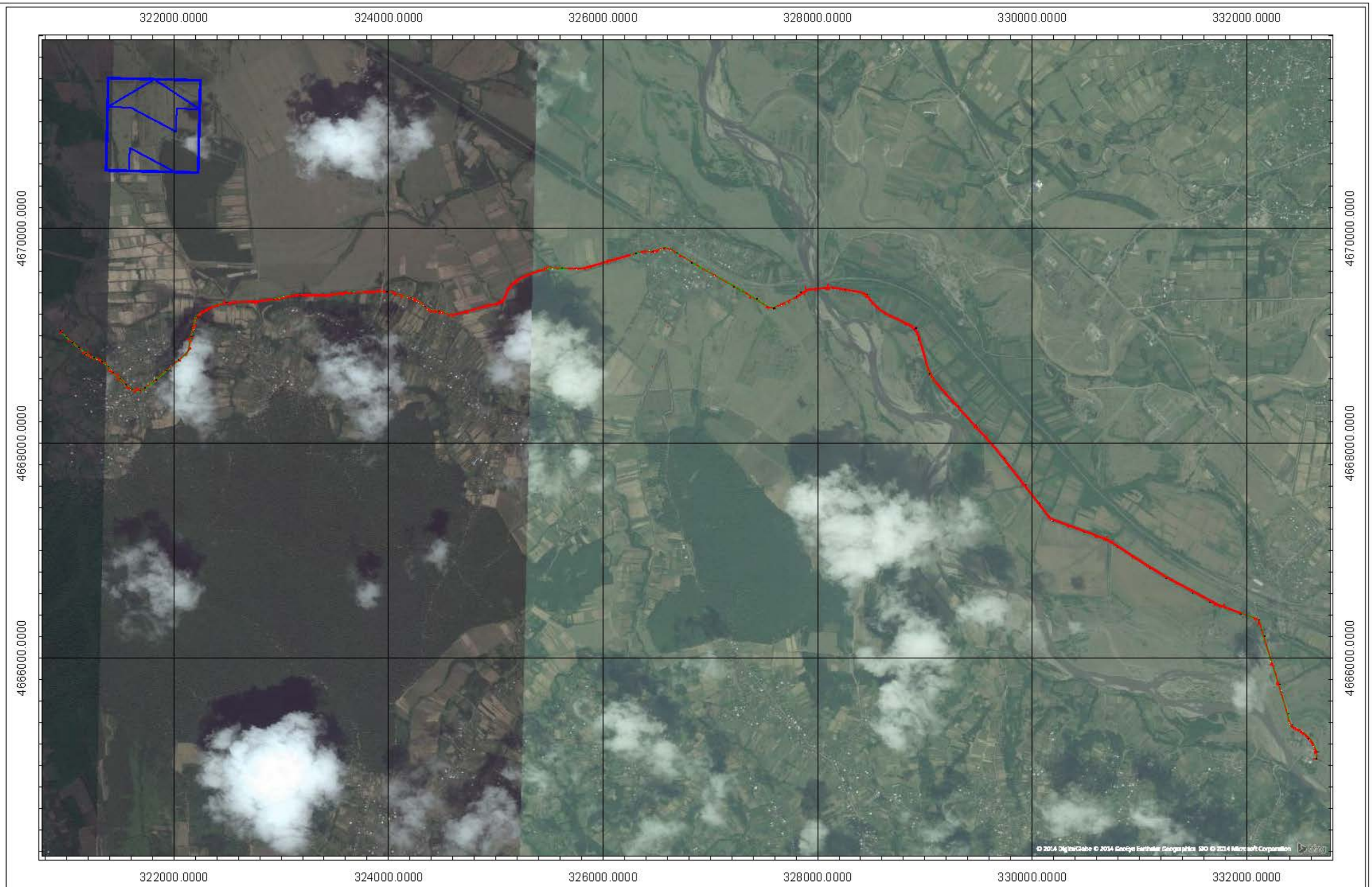

დამკვეთი Customer	ზესტაფონის მუნიციპალიტეტი Zestafoni Municipality	პროექტის დასახელება Project Name	ზესტაფონში, სოფ. როდინაულში არსებული სასოფლო გზის სარეაბილიტაციო სამუშაოების მუშა პროექტი In Zestafoni, village Rodinouli road's rehabilitation project	კონსულტანტი Consultant	შ.პ.ს. "გეომეპი" L.T.D. "GEOMAP"	ID. 215149177 ქ. სოფელი, რუსთაველის ქ.№227 ქ. თბილისი, მარჯანიშვილის ქ. 35/37 ტელ: 599 99 94 95, 790 99 19 29 ელ. ფოსტა: info@geomap.ge Rustaveli Str. #227, senaki, Georgia Shartava Str. #35/37, Tbilisi, Georgia Tel: 599 99 94 95, 790 99 19 29 Email: info@geomap.ge	დირექტორი Manager	დ. კვარაცხელია D. Kvaratskhelia	დამტკიცებული Approved		ნახაზის ორიგინალური ზომა A3(420x297) Original Drawing Size A3(420x297)	
							პრ. მენეჯერი Pr. Manager	მ. ჩიქოვანი M. Chikovani			მასშტაბი Scale	თარიღი Date 2014
							დიზაინერი Designed	გ. ბერაია G. Berais			ნახაზი № Drawing #	TV-038

ლეგენდა | Legend

საპროექტო ელემენტები | Designed Elements

- ასფალტის ან ბეტონის საფარი — Asphalt or Concrete Pavement
- ხრეშოვანი გვერდული — Gravel Shoulder
- კიუვეტი — Ditch
- ჭრილი — Excavation
- ყრილი — Fill
- ბერმა — Berm
- რ/ბ კედელი — RC Wall
- გაბიონის კედელი — Gabion Wall
- ახალი წრიული მილი — New Circular Culvert
- ახალი ოთკუთხა მილი — New Box Culvert

არსებული ტოპოგრაფიული ელემენტები | Existing Topography Elements

- რეპერი — Benchmark
- შენობა საცხოვრებელი — Residential Building
- შენობა არასაცხოვრებელი — Non-Residential Building
- ბენზინ გასამართი სადგური — Patrol Station
- ღობე — Fence
- ხიდი — Bridge
- რ/ბ მილი — RC Culvert
- ლითონის მილი — Steel Culvert
- წყალსადენი მილი — Water-Pipe-line
- გაზსადენი მილი — Gas-Pipe-line
- ნავთობსადენი მილი — Oil-Pipe-Line
- ეკლესია — Church
- სასაფლაო — Cemetery
- ლითონის ზღუდარი — Guardrail
- ბეტონის ზღუდარი — New Jersey
- ლუქი — Sealing-Wax
- ჭა — Well
- რკინიგზა — Railway
- შლაგბაუმი — Barrier
- ელ. გადამცემი ხაზი — Power Line
- ელ. ბოძი — Power Post
- ხე — Tree
- ბუჩქი — Bush
- საგზაო ნიშანი — Road Signs
- შუქნიშანი — Light Signal

შენიშვნა: | Note:

დამკვეთი Customer	ზესტაფონის მუნიციპალიტეტი **Zestafoni Municipality**	პროექტის დასახელება Project Name	ზესტაფონში, სოფ. როდინაულში არსებული სასოფლო გზის სარეაბილიტაციო სამუშაოების მუშა პროექტი **In Zestafoni, the village Rodinauli existing rural road's rehabilitation project**	კონსულტანტი Consultant	შ.პ.ს. "გეომეფი" L.T.D. "GEOMAP" ID.215149177 ქ. სენაკი, რუსთაველის ქ.№227 ქ. თბილისი,შარტავას ქ. 35/37 ტელ: 599 99 94 95, 790 99 19 29 ელ. ფოსტა: info@geomap.ge Rustaveli Str. #227, senaki, Georgia Shartava Str. #35/37, Tbilisi, Georgia Tel: 599 99 94 95, 790 99 19 29 Email: info@geomap.ge	დირექტორი Manager: დ. კვარაცხელია D. Kvaratskhelia პრ. მენეჯერი Pr. Manager: მ. ჩიქოვანი M. Chikovani დააპროექტა Designed: გ. ბერაია G. Beraia	დამტკიცება Approved	
დასახელება Title	გზის გეგმა Top View	ნახაზის ორიგინალური ზომა A3(420x297) Original Drawing Size A3(420x297)					
მასშტაბი Scale	H=1:1000 V=1:100	თარიღი Date	2014				
ნახაზი № Drawing #	TV-001						



ლეგენდა | Legend

საპროექტო ელემენტები | Designed Elements

- ასფალტის ან ბეტონის საფარი / Asphalt or Concrete Pavement
- ხრეშოვანი გვერდული / Gravel Shoulder
- კიუვეტი / Ditch
- ჭრილი / Excavation
- ყრილი / Fill
- ბერმა / Berm
- რ/ბ კედელი / RC Wall
- გაბიონის კედელი / Gabion Wall
- ახალი წრიული მილი / New Circular Culvert
- ახალი ოთკუთხა მილი / New Box Culvert

არსებული ტოპოგრაფიული ელემენტები | Existing Topography Elements

- რეპერი / Benchmark
- შენობა საცხოვრებელი / Residential Building
- შენობა არასაცხოვრებელი / Non-Residential Building
- ბენზინ გასამართი სადგური / Patrol Station
- ღობე / Fence
- ხიდი / Bridge
- რ/ბ მილი / RC Culvert
- ლითონის მილი / Steel Culvert
- წყალსადენი მილი / Water-Pipe-line
- გაზსადენი მილი / Gas-Pipe-line
- ნავთობსადენი მილი / Oil-Pipe-Line
- ეკლესია / Church
- სასაფლაო / Cemetery
- ლითონის ზღუდარი / Guardrail
- ბეტონის ზღუდარი / New Jersey
- ლუქი / Sealing-Wax
- ჭა / Well
- რკინიგზა / Railway
- შლაგბაუმი / Barrier
- ელ. გადამცემი ხაზი / Power Line
- ელ. ბოძი / Power Post
- ხე / Tree
- ბუჩქი / Bush
- საგზაო ნიშანი / Road Signs
- შუქნიშანი / Light Signal

შენიშვნა: | Note:

დამკვეთი / Customer	ზესტაფონის მუნიციპალიტეტი Zestafoni Municipality	პროექტის დასახელება / Project Name	ზესტაფონში, სოფ. როდინაულში არსებული სასოფლო გზის სარეაბილიტაციო სამუშაოების მუშა პროექტი In Zestafoni, the village Rodinauli existing rural road's rehabilitation project
კონსულტანტი / Consultant	შ.პ.ს. "გეომეფი" L.T.D. "GEOMAP"	ID.215149177 ქ. სენაკი, რუსთაველის ქ.№227 ქ. თბილისი, შარტავას ქ. 35/37 ტელ: 599 99 94 95, 790 99 19 29 ელ. ფოსტა: info@geomap.ge Rustaveli Str. #227, senaki, Georgia Shartava Str. #35/37, Tbilisi, Georgia Tel: 599 99 94 95, 790 99 19 29 Email: info@geomap.ge	

დირექტორი / Manager	დ. კვარაცხელია / D. Kvaratskhelia	დამტკიცებული / Approved	
პრ. მენეჯერი / Pr. Manager	მ. ჩიქოვანი / M. Chikovani		
დაპროექტება / Designed	გ. ბერაია / G. Beraia		

დასახელება / Title	გზის გეგმა Top View	ნახაზის ორიგინალური ზომა A3(420x297) Original Drawing Size A3(420x297)	
		მასშტაბი / Scale H:1:1000 V:1:100	თარიღი / Date 2014
		ნახაზი № / Drawing #	TV-002

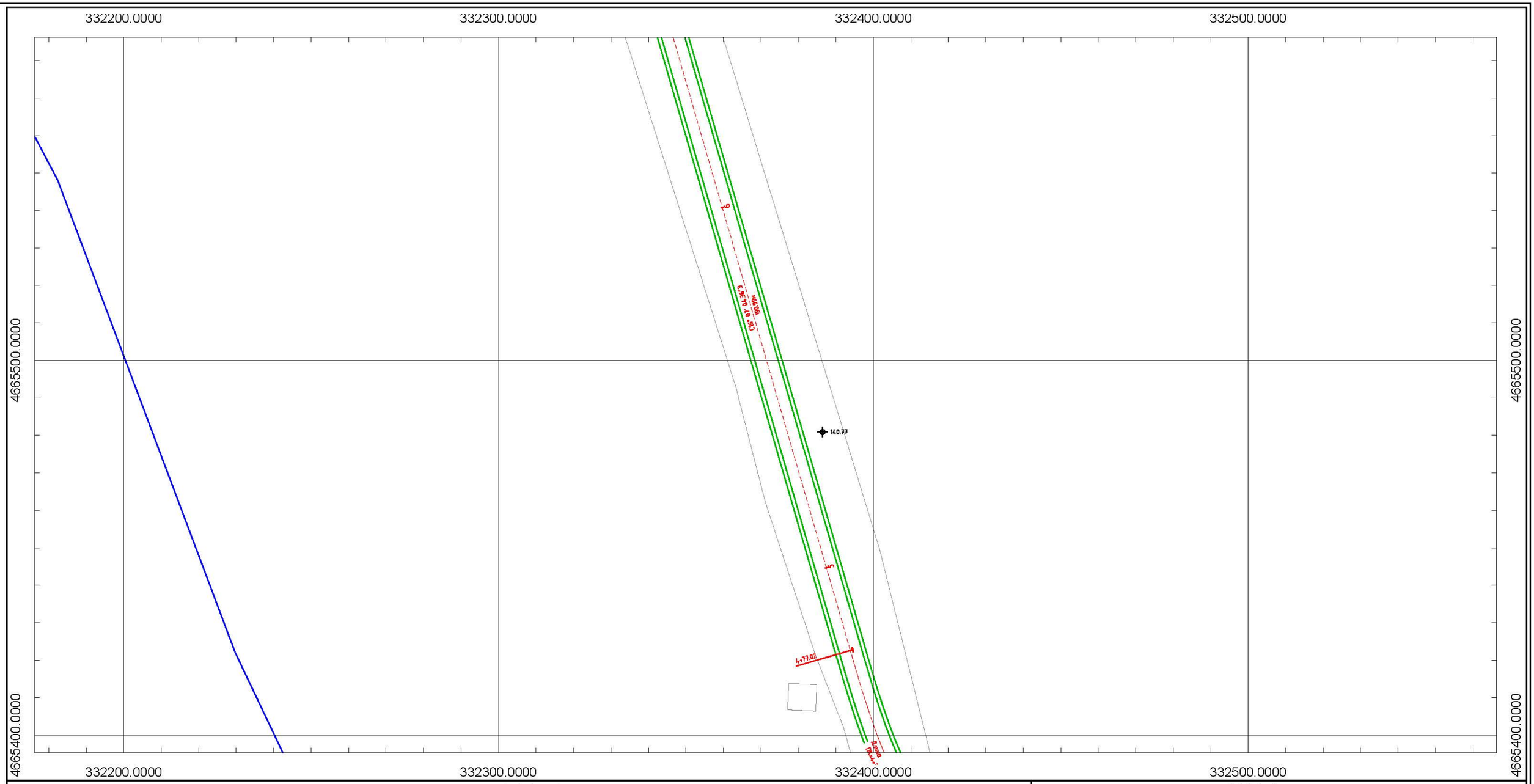

ლეგენდა | Legend

საპროექტო ელემენტები | Designed Elements

- ასფალტის ან ბეტონის საფარი / Asphalt or Concrete Pavement
- ხრეშოვანი გვერდული / Gravel Shoulder
- კიუვეტი / Ditch
- ჭრილი / Excavation
- ყრილი / Fill
- ბერმა / Berm
- რ/ბ კედელი / RC Wall
- გაბიონის კედელი / Gabion Wall
- ახალი წრიული მილი / New Circular Culvert
- ახალი ოთკუთხა მილი / New Box Culvert

არსებული ტოპოგრაფიული ელემენტები | Existing Topography Elements

- რეპერი / Benchmark
- შენობა საცხოვრებელი / Residential Building
- შენობა არასაცხოვრებელი / Non-Residential Building
- ბენზინ გასამართი სადგური / Patrol Station
- ღობე / Fence
- ხიდი / Bridge
- რ/ბ მილი / RC Culvert
- ლითონის მილი / Steel Culvert
- წყალსადენი მილი / Water-Pipe-line
- გაზსადენი მილი / Gas-Pipe-line
- ნავთობსადენი მილი / Oil-Pipe-Line
- ეკლესია / Church
- სასაფლაო / Cemetery
- ლითონის ზღუდარი / Guardrail
- ბეტონის ზღუდარი / New Jersey
- ლუქი / Sealing-Wax
- ჭა / Well
- რკინიგზა / Railway
- შლაგბაუმი / Barrier
- ელ. გადამცემი ხაზი / Power Line
- ელ. ბოძი / Power Post
- ხე / Tree
- ბუჩქი / Bush
- საგზაო ნიშანი / Road Signs
- შუქნიშანი / Light Signal

შენიშვნა: | Note:

დამკვეთი / Customer	ზესტაფონის მუნიციპალიტეტი Zestafoni Municipality		
პროექტის დასახელება / Project Name	ზესტაფონში, სოფ. როდინაულში არსებული სასოფლო გზის სარეაბილიტაციო სამუშაოების მუშა პროექტი In Zestafoni, the village Rodinauli existing rural road's rehabilitation project		
კონსულტანტი / Consultant	შ.პ.ს. "გეომეფი" L.T.D. "GEOMAP"	ID.215149177 ქ. სენაკი, რუსთაველის ქ.№227 ქ. თბილისი, შარტავას ქ. 35/37 ტელ: 599 99 94 95, 790 99 19 29 ელ. ფოსტა: info@geomap.ge Rustaveli Str. #227, senaki, Georgia Shartava Str. #35/37, Tbilisi, Georgia Tel: 599 99 94 95, 790 99 19 29 Email: info@geomap.ge	
		დირექტორი / Manager	დ. კვარაცხელია / D. Kvaratskhelia
		პრ. მენეჯერი / Pr. Manager	მ. ჩიქოვანი / M. Chikovani
		დააპროექტა / Designed	გ. ბერაია / G. Beraia
დამტკიცა / Approved			
დასახელება / Title	გზის გეგმა Top View		
ნახაზის ორიგინალური ზომა A3(420x297) Original Drawing Size A3(420x297)			
მასშტაბი / Scale	H=1:1000 V=1:100	თარიღი / Date	2014
ნახაზი № / Drawing #	TV-003		

ლეგენდა | Legend

საპროექტო ელემენტები | Designed Elements

- ასფალტის ან ბეტონის საფარი — Asphalt or Concrete Pavement
- ხრეშოვანი გვერდული — Gravel Shoulder
- კოუვეტი — Ditch
- ჭრილი — Excavation
- ყრილი — Fill
- ბერმა — Berm
- რ/ბ კედელი — RC Wall
- გაბიონის კედელი — Gabion Wall
- ახალი წრიული მილი — New Circular Culvert
- ახალი ოთკუთხა მილი — New Box Culvert

არსებული ტოპოგრაფიული ელემენტები | Existing Topography Elements

- რეპერი — Benchmark
- შენობა საცხოვრებელი — Residential Building
- შენობა არასაცხოვრებელი — Non-Residential Building
- ბენზინ გასამართი სადგური — Patrol Station
- ღობე — Fence
- ხიდი — Bridge
- რ/ბ მილი — RC Culvert
- ლითონის მილი — Steel Culvert
- წყალსადენი მილი — Water-Pipe-line
- გაზსადენი მილი — Gas-Pipe-line
- ნავთობსადენი მილი — Oil-Pipe-Line
- ეკლესია — Church
- სასაფლაო — Cemetery
- ლითონის ზღუდარი — Guardrail
- ბეტონის ზღუდარი — New Jersey
- ლუქი — Sealing-Wax
- ჭა — Well
- რკინიგზა — Railway
- შლაგბაუმი — Barrier
- ელ. გადამცემი ხაზი — Power Line
- ელ. ბოძი — Power Post
- ხე — Tree
- ბუჩქი — Bush
- საგზაო ნიშანი — Road Signs
- შუქნიშანი — Light Signal

შენიშვნა: | Note:

დამკვეთი Customer	ზესტაფონის მუნიციპალიტეტი Zestafoni Municipality	პროექტის დასახელება Project Name	ზესტაფონში, სოფ. როდინაულში არსებული სასოფლო გზის სარეაბილიტაციო სამუშაოების მუშა პროექტი In Zestafoni, the village Rodinauli existing rural road's rehabilitation project	კონსულტანტი Consultant	შ.პ.ს. "გეომეფი" L.T.D. "GEOMAP"	ID.215149177 ქ. სენაკი, რუსთაველის ქ.№227 ქ. თბილისი, შარტავას ქ. 35/37 ტელ: 599 99 94 95, 790 99 19 29 ელ. ფოსტა: info@geomap.ge Rustaveli Str. #227, senaki, Georgia Shartava Str. #35/37, Tbilisi, Georgia Tel: 599 99 94 95, 790 99 19 29 Email: info@geomap.ge	

დირექტორი Manager	დ. კვარაცხელია D. Kvaratskhelia	დამტკიცება Approved	
პრ. მენეჯერი Pr. Manager	მ. ჩიქოვანი M. Chikovani		
დააპროექტა Designed	გ. ბერაია G. Beraia		

დასახელება Title	გზის გეგმა Top View	ნახაზის ორიგინალური ზომა A3(420x297) Original Drawing Size A3(420x297)	
		მასშტაბი Scale H=1:1000 V=1:100	თარიღი Date 2014
		ნახაზი № Drawing #	TV-004

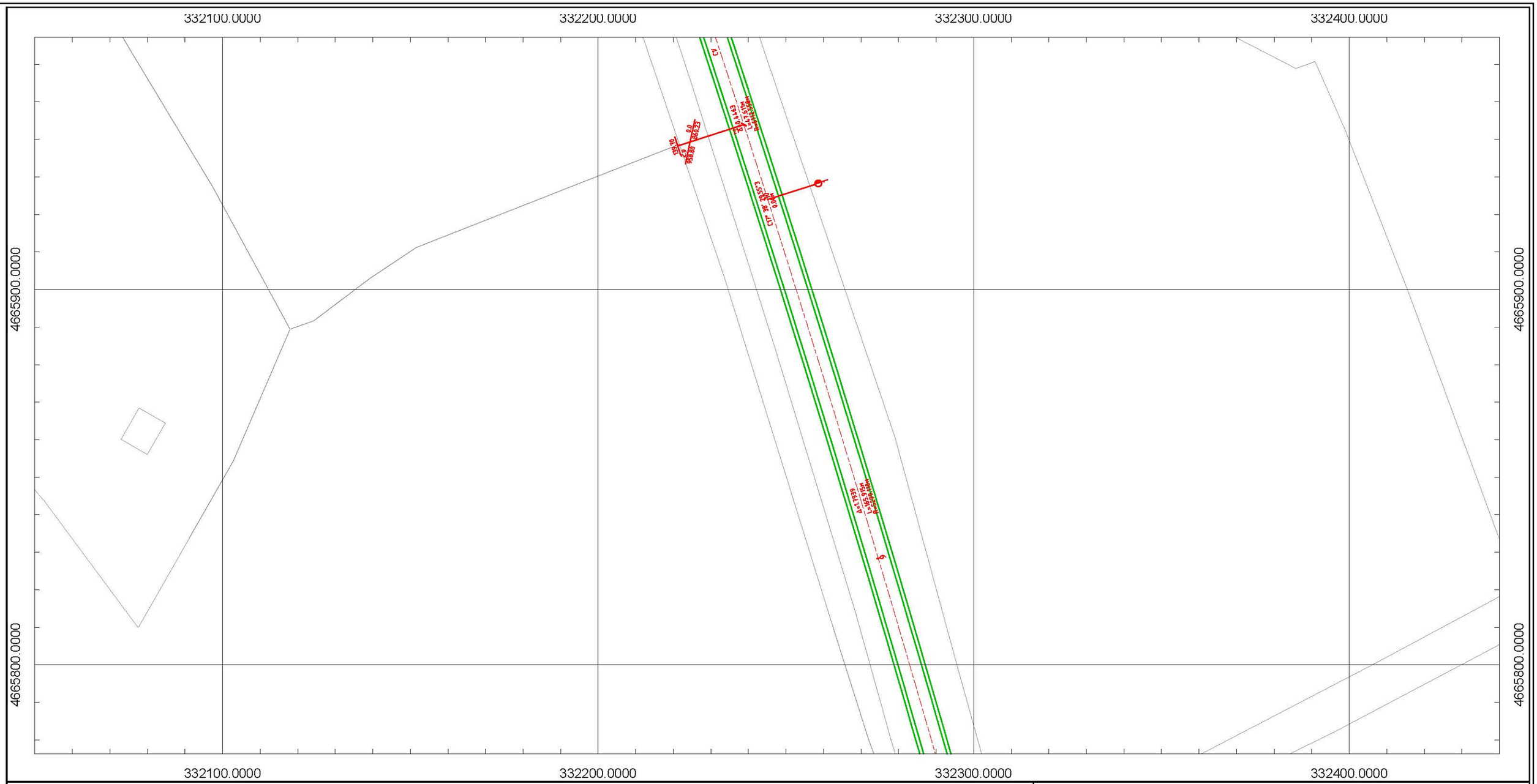

ლეგენდა | Legend

საპროექტო ელემენტები | Designed Elements

- ასფალტის ან ბეტონის საფარი — Asphalt or Concrete Pavement
- ხრეშოვანი გვერდული — Gravel Shoulder
- კიუვეტი — Ditch
- ჭრილი — Excavation
- ყრილი — Fill
- ბერმა — Berm
- რ/ბ კედელი — RC Wall
- გაბიონის კედელი — Gabion Wall
- ახალი წრიული მილი — New Circular Culvert
- ახალი ოთკუთხა მილი — New Box Culvert

არსებული ტოპოგრაფიული ელემენტები | Existing Topography Elements

- რეპერი — Benchmark
- შენობა საცხოვრებელი — Residential Building
- შენობა არასაცხოვრებელი — Non-Residential Building
- ბენზინ გასამართი სადგური — Patrol Station
- ღობე — Fence
- ხიდი — Bridge
- რ/ბ მილი — RC Culvert
- ლითონის მილი — Steel Culvert
- წყალსადენი მილი — Water-Pipe-line
- გაზსადენი მილი — Gas-Pipe-line
- ნავთობსადენი მილი — Oil-Pipe-Line
- ეკლესია — Church
- სასაფლაო — Cemetery
- ლითონის ზღუდარი — Guardrail
- ბეტონის ზღუდარი — New Jersey
- ლუქი — Sealing-Wax
- ჭა — Well
- რკინიგზა — Railway
- შლაგბაუმი — Barrier
- ელ. გადამცემი ხაზი — Power Line
- ელ. ბოძი — Power Post
- ხე — Tree
- ბუჩქი — Bush
- საგზაო ნიშანი — Road Signs
- შუქნიშანი — Light Signal

შენიშვნა: | Note:

დამკვეთი Customer	ზესტაფონის მუნიციპალიტეტი Zestafoni Municipality		
პროექტის დასახელება Project Name	ზესტაფონში, სოფ. როდინაულში არსებული სასოფლო გზის სარეაბილიტაციო სამუშაოების მუშა პროექტი In Zestafoni, the village Rodinauli existing rural road's rehabilitation project		
კონსულტანტი Consultant	შ.პ.ს. "გეომეფი" L.T.D. "GEOMAP"	ID.215149177 ქ. სენაკი, რუსთაველის ქ.№227 ქ. თბილისი, შარტავას ქ. 35/37 ტელ: 599 99 94 95, 790 99 19 29 ელ. ფოსტა: info@geomap.ge Rustaveli Str. #227, senaki, Georgia Shartava Str. #35/37, Tbilisi, Georgia Tel: 599 99 94 95, 790 99 19 29 Email: info@geomap.ge	

დირექტორი Manager	დ. კვარაცხელია D. Kvaratskhelia	
პრ. მენეჯერი Pr. Manager	მ. ჩიქოვანი M. Chikovani	
დააპროექტა Designed	გ. ბერაია G. Beraia	
დამტკიცა Approved		
დასახელება Title	გზის გეგმა Top View	
ნახაზის ორიგინალური ზომა A3(420x297) Original Drawing Size A3(420x297)		
მასშტაბი Scale	H=1:1000 V=1:100	
თარიღი Date	2014	
ნახაზი № Drawing #	TV-005	

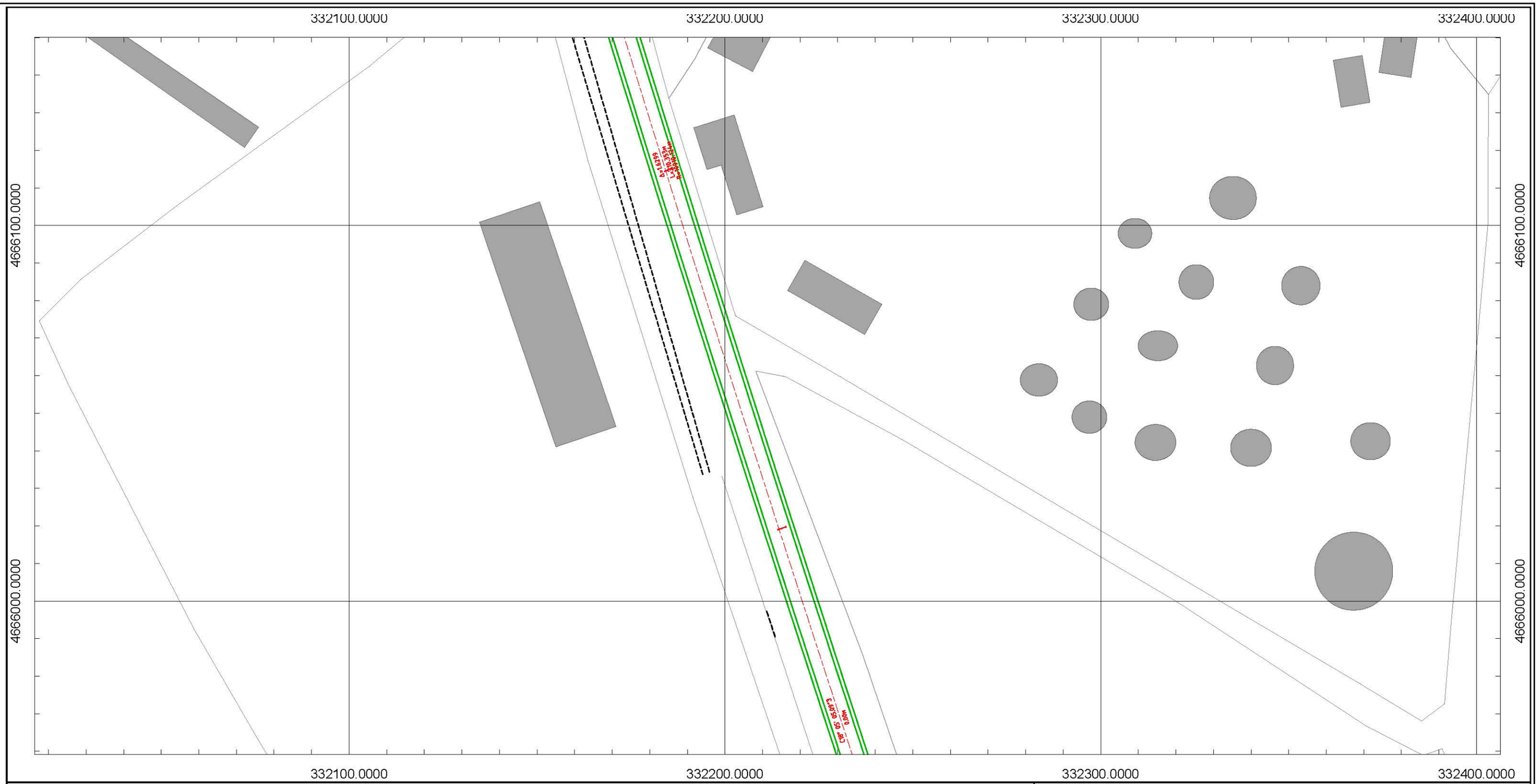

ლეგენდა | Legend

საპროექტო ელემენტები | Designed Elements

- ასფალტის ან ბეტონის საფარი / Asphalt or Concrete Pavement
- ხრეშოვანი გვერდული / Gravel Shoulder
- კიუვეტი / Ditch
- ჭრილი / Excavation
- ყრილი / Fill
- ბერმა / Berm
- რ/ბ კედელი / RC Wall
- გაბიონის კედელი / Gabion Wall
- ახალი წრიული მილი / New Circular Culvert
- ახალი ოთკუთხა მილი / New Box Culvert

არსებული ტოპოგრაფიული ელემენტები | Existing Topography Elements

- რეპერი / Benchmark
- შენობა საცხოვრებელი / Residential Building
- შენობა არასაცხოვრებელი / Non-Residential Building
- ბენზინ გასამართი სადგური / Patrol Station
- ღობე / Fence
- ხიდი / Bridge
- რ/ბ მილი / RC Culvert
- ლითონის მილი / Steel Culvert
- წყალსადენი მილი / Water-Pipe-line
- გაზსადენი მილი / Gas-Pipe-line
- ნავთობსადენი მილი / Oil-Pipe-Line
- ეკლესია / Church
- სასაფლაო / Cemetery
- ლითონის ზღუდარი / Guardrail
- ბეტონის ზღუდარი / New Jersey
- ლუქი / Sealing-Wax
- ჭა / Well
- რკინიგზა / Railway
- შლაგბაუმი / Barrier
- ელ. გადამცემი ხაზი / Power Line
- ელ. ბოძი / Power Post
- ხე / Tree
- ბუჩქი / Bush
- საგზაო ნიშანი / Road Signs
- შუქნიშანი / Light Signal

შენიშვნა: | Note:

დამკვეთი Customer	ზესტაფონის მუნიციპალიტეტი Zestafoni Municipality	პროექტის დასახელება Project Name	ზესტაფონში, სოფ. როდინაულში არსებული სასოფლო გზის სარეაბილიტაციო სამუშაოების მოშა პროექტი In Zestafoni, the village Rodinauli existing rural road's rehabilitation project	კონსულტანტი Consultant	შ.პ.ს. "გეომეფი" L.T.D. "GEOMAP"	ID.215149177 ქ. სენაკი, რუსთაველის ქ.№227 ქ. თბილისი, შარტავას ქ. 35/37 ტელ: 599 99 94 95, 790 99 19 29 ელ. ფოსტა: info@geomap.ge Rustaveli Str. #227, senaki, Georgia Shartava Str. #35/37, Tbilisi, Georgia Tel: 599 99 94 95, 790 99 19 29 Email: info@geomap.ge	დირექტორი Manager: დ. კვარაცხელია D. Kvaratskhelia პრ. მენეჯერი Pr. Manager: მ. ჩიქოვანი M. Chikovani დააპროექტა Designed: გ. ბერაია G. Beraia	დამტკიცა Approved	დასახელება Title: გზის გეგმა Top View	ნახაზის ორიგინალური ზომა A3(420x297) Original Drawing Size A3(420x297) მასშტაბი Scale H=1:1000 V=1:100 თარიღი Date 2014 ნახაზი № Drawing # TV-006

ლეგენდა | Legend

საპროექტო ელემენტები | Designed Elements

- ასფალტის ან ბეტონის საფარი — Asphalt or Concrete Pavement
- ხრეშოვანი გვერდული — Gravel Shoulder
- კიუვეტი — Ditch
- ჭრილი — Excavation
- ყრილი — Fill
- ბერმა — Berm
- რ/ბ კედელი — RC Wall
- გაბიონის კედელი — Gabion Wall
- ახალი წრიული მილი — New Circular Culvert
- ახალი ოთკუთხა მილი — New Box Culvert

არსებული ტოპოგრაფიული ელემენტები | Existing Topography Elements

- რეპერი — Benchmark
- შენობა საცხოვრებელი — Residential Building
- შენობა არასაცხოვრებელი — Non-Residential Building
- ბენზინ გასამართი სადგური — Patrol Station
- ღობე — Fence
- ხიდი — Bridge
- რ/ბ მილი — RC Culvert
- ლითონის მილი — Steel Culvert
- წყალსადენი მილი — Water-Pipe-line
- გაზსადენი მილი — Gas-Pipe-line
- ნავთობსადენი მილი — Oil-Pipe-Line
- ეკლესია — Church
- სასაფლაო — Cemetery
- ლითონის ზღუდარი — Guardrail
- ბეტონის ზღუდარი — New Jersey
- ლუქი — Sealing-Wax
- ჭა — Well
- რკინიგზა — Railway
- შლაგბაუმი — Barrier
- ელ. გადამცემი ხაზი — Power Line
- ელ. ბოძი — Power Post
- ხე — Tree
- ბუჩქი — Bush
- საგზაო ნიშანი — Road Signs
- შუქნიშანი — Light Signal

შენიშვნა: | Note:

დამკვეთი Customer	ზესტაფონის მუნიციპალიტეტი Zestafoni Municipality	პროექტის დასახელება Project Name	ზესტაფონში, სოფ. როდინაულში არსებული სასოფლო გზის სარეაბილიტაციო სამუშაოების მუშა პროექტი In Zestafoni, the village Rodinauli existing rural road's rehabilitation project	კონსულტანტი Consultant	შ.პ.ს. "გეომეფი" L.T.D. "GEOMAP" ID.215149177 ქ. სენაკი, რუსთაველის ქ.№227 ქ. თბილისი,შარტავას ქ. 35/37 ტელ: 599 99 94 95, 790 99 19 29 ელ. ფოსტა: info@geomap.ge Rustaveli Str. #227, senaki, Georgia Shartava Str. #35/37, Tbilisi, Georgia Tel: 599 99 94 95, 790 99 19 29 Email: info@geomap.ge	დირექტორი Manager: დ. კვარაცხელია D. Kvaratskhelia პრ. მენეჯერი Pr. Manager: მ. ჩიქოვანი M. Chikovani დააპროექტა Designed: გ. ბერაია G. Beraia	დამტკიცა Approved	
დასახელება Title	გზის გეგმა Top View	ნახაზის ორიგინალური ზომა A3(420x297) Original Drawing Size A3(420x297)					
მასშტაბი Scale	H=1:1000 V=1:100	თარიღი Date	2014				
ნახაზი № Drawing #	TV-007						

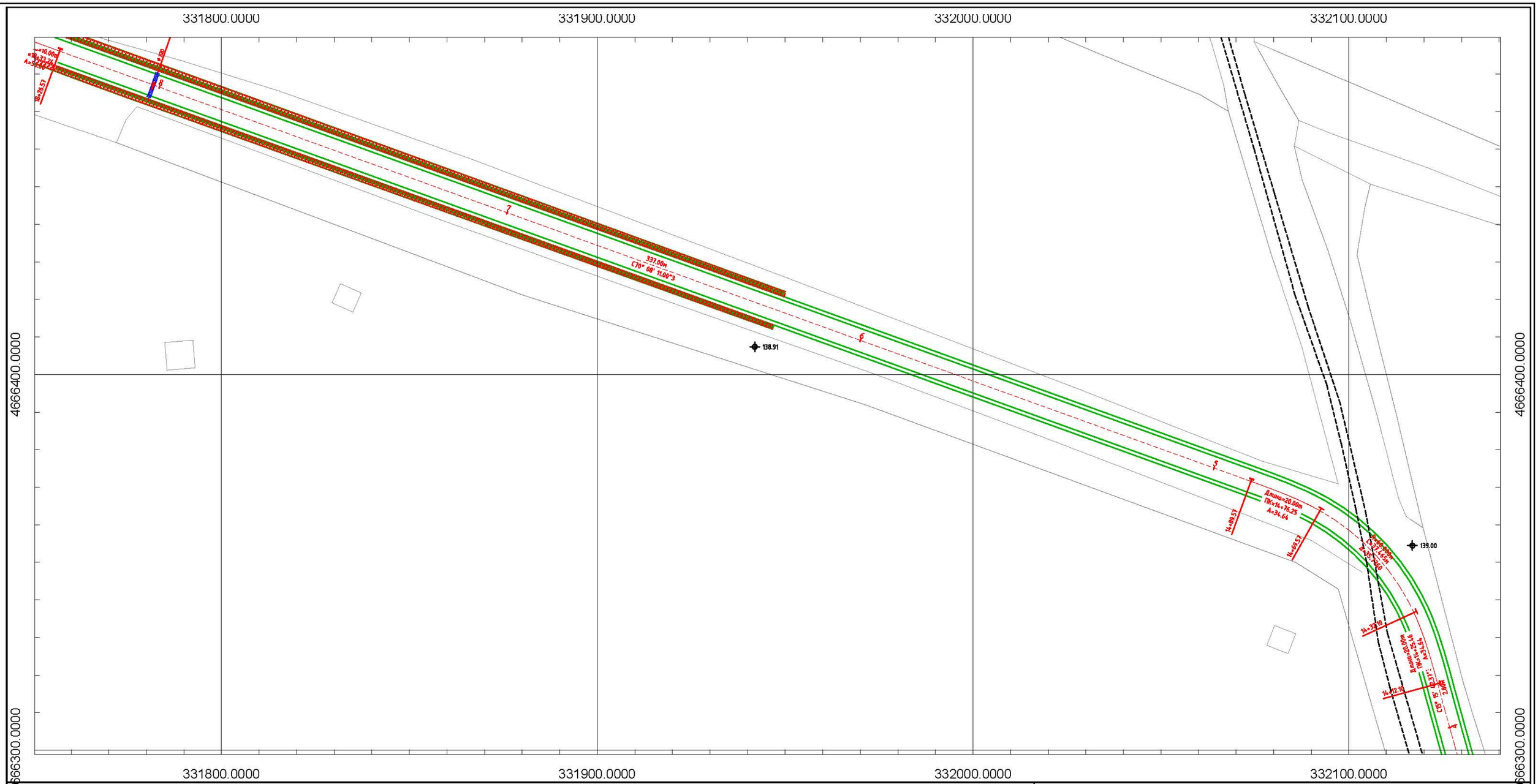

ლეგენდა | Legend

საპროექტო ელემენტები | Designed Elements

- ასფალტის ან ბეტონის საფარი — Asphalt or Concrete Pavement
- ხრეშოვანი გვერდული — Gravel Shoulder
- კიუვეტი — Ditch
- ჭრილი — Excavation
- ყრილი — Fill
- ბერმა — Berm
- რ/ბ კედელი — RC Wall
- გაბიონის კედელი — Gabion Wall
- ახალი წრიული მილი — New Circular Culvert
- ახალი ოთკუთხა მილი — New Box Culvert

არსებული ტოპოგრაფიული ელემენტები | Existing Topography Elements

- რეპერი — Benchmark
- შენობა საცხოვრებელი — Residential Building
- შენობა არასაცხოვრებელი — Non-Residential Building
- ბენზინ გასამართი სადგური — Patrol Station
- ღობე — Fence
- ხიდი — Bridge
- რ/ბ მილი — RC Culvert
- ლითონის მილი — Steel Culvert
- წყალსადენი მილი — Water-Pipe-line
- გაზსადენი მილი — Gas-Pipe-line
- ნავთობსადენი მილი — Oil-Pipe-Line
- ეკლესია — Church
- სასაფლაო — Cemetery
- ლითონის ზღუდარი — Guardrail
- ბეტონის ზღუდარი — New Jersey
- ლუქი — Sealing-Wax
- ჭა — Well
- რკინიგზა — Railway
- შლაგბაუმი — Barrier
- ელ. გადამცემი ხაზი — Power Line
- ელ. ბოძი — Power Post
- ხე — Tree
- ბუჩქი — Bush
- საგზაო ნიშანი — Road Signs
- შუქნიშანი — Light Signal

შენიშვნა: | Note:

დამკვეთი Customer	ზესტაფონის მუნიციპალიტეტი Zestafoni Municipality	პროექტის დასახელება Project Name	ზესტაფონში, სოფ. როდინაულში არსებული სასოფლო გზის სარეაბილიტაციო სამუშაოების მუშა პროექტი In Zestafoni, the village Rodinauli existing rural road's rehabilitation project	კონსულტანტი Consultant	შ.პ.ს. "გეომეფი" L.T.D. "GEOMAP" ID. 215149177 ქ. სენაკი, რუსთაველის ქ.№227 ქ. თბილისი, შარტავას ქ. 35/37 ტელ: 599 99 94 95, 790 99 19 29 ელ. ფოსტა: info@geomap.ge Rustaveli Str. #227, senaki, Georgia Shartava Str. #35/37, Tbilisi, Georgia Tel: 599 99 94 95, 790 99 19 29 Email: info@geomap.ge	დირექტორი Manager: დ. კვარაცხელია D. Kvaratskhelia პრ. მენეჯერი Pr. Manager: მ. ჩიქოვანი M. Chikovani დააპროექტა Designed: გ. ბერაია G. Beraia	დამტკიცება Approved	

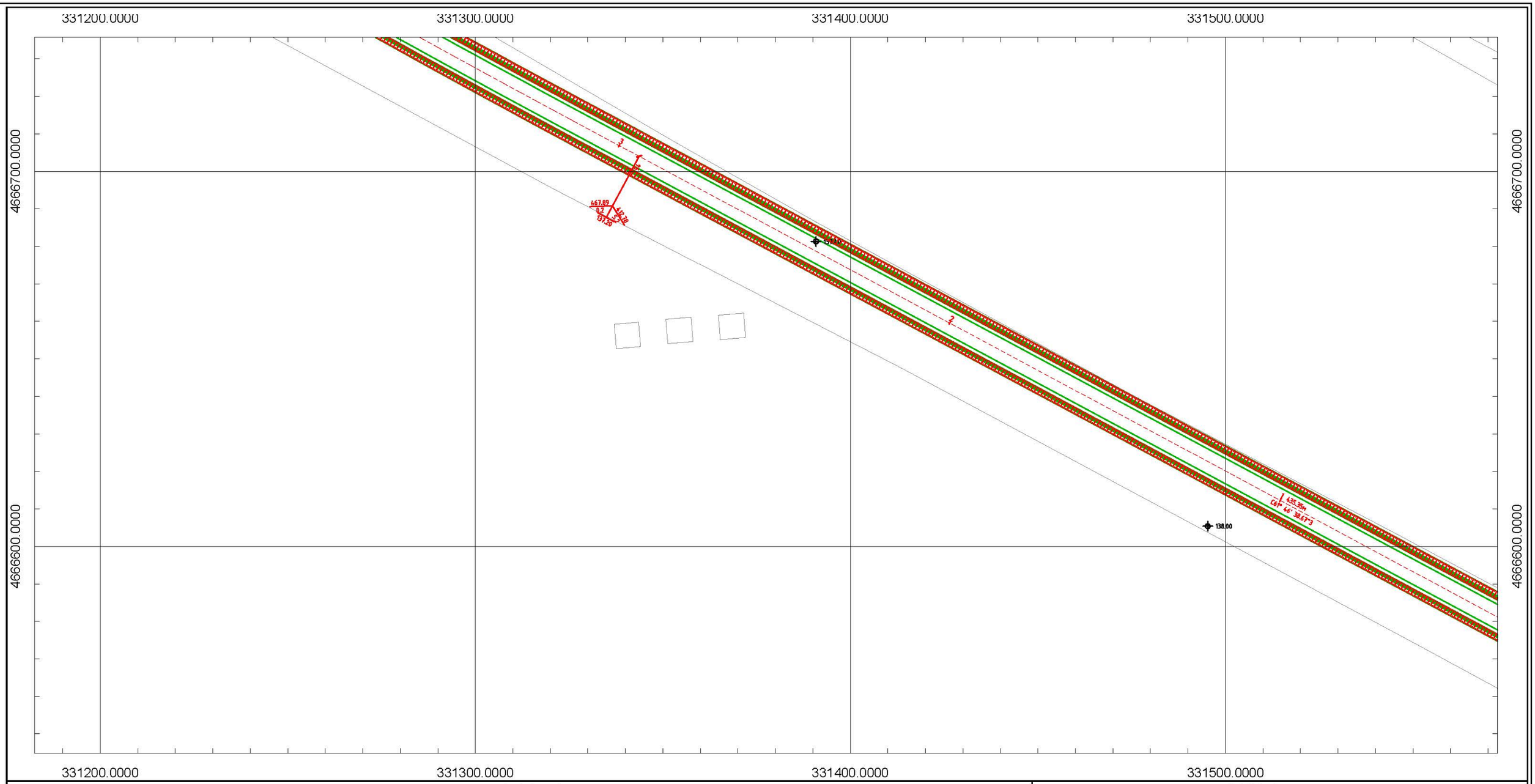

ლეგენდა | Legend

საპროექტო ელემენტები | Designed Elements

- ასფალტის ან ბეტონის საფარი — Asphalt or Concrete Pavement
- ხრეშოვანი გვერდული — Gravel Shoulder
- კოუვეტი — Ditch
- ჭრილი — Excavation
- ყრილი — Fill
- ბერმა — Berm
- რ/ბ კედელი — RC Wall
- გაბიონის კედელი — Gabion Wall
- ახალი წრიული მილი — New Circular Culvert
- ახალი ოთკუთხა მილი — New Box Culvert

არსებული ტოპოგრაფიული ელემენტები | Existing Topography Elements

- რეპერი — Benchmark
- შენობა საცხოვრებელი — Residential Building
- შენობა არასაცხოვრებელი — Non-Residential Building
- ბენზინ გასამართი სადგური — Patrol Station
- ღობე — Fence
- ხიდი — Bridge
- რ/ბ მილი — RC Culvert
- ლითონის მილი — Steel Culvert
- წყალსადენი მილი — Water-Pipe-line
- გაზსადენი მილი — Gas-Pipe-line
- ნავთობსადენი მილი — Oil-Pipe-Line
- ეკლესია — Church
- სასაფლაო — Cemetery
- ლითონის ზღუდარი — Guardrail
- ბეტონის ზღუდარი — New Jersey
- ლუქი — Sealing-Wax
- ჭა — Well
- რკინიგზა — Railway
- შლაგბაუმი — Barrier
- ელ. გადამცემი ხაზი — Power Line
- ელ. ბოძი — Power Post
- ხე — Tree
- ბუჩქი — Bush
- საგზაო ნიშანი — Road Signs
- შუქნიშანი — Light Signal

შენიშვნა: | Note:

დამკვეთი Customer	ზესტაფონის მუნიციპალიტეტი Zestafoni Municipality		
პროექტის დასახელება Project Name	ზესტაფონში, სოფ. როდინაულში არსებული სასოფლო გზის სარეაბილიტაციო სამუშაოების მოქმა პროექტი In Zestafoni, the village Rodinauli existing rural road's rehabilitation project		
კონსულტანტი Consultant	შ.პ.ს. "გეომეფი" L.T.D. "GEOMAP"	ID.215149177 ქ. სენაკი, რუსთაველის ქ.№227 ქ. თბილისი, შარტავას ქ. 35/37 ტელ: 599 99 94 95, 790 99 19 29 ელ. ფოსტა: info@geomap.ge Rustaveli Str. #227, senaki, Georgia Shartava Str. #35/37, Tbilisi, Georgia Tel: 599 99 94 95, 790 99 19 29 Email: info@geomap.ge	
დირექტორი Manager	დ. კვარაცხელია D. Kvaratskhelia		
პრ. მენეჯერი Pr. Manager	მ. ჩიქოვანი M. Chikovani		
დააპროექტა Designed	გ. ბერაია G. Beraia		
დამტკიცა Approved			
დასახელება Title	გზის გეგმა Top View		
ნახაზის ორიგინალური ზომა A3(420x297) Original Drawing Size A3(420x297)			
მასშტაბი Scale	H=1:1000 V=1:100	თარიღი Date	2014
ნახაზი № Drawing #	TV-009		

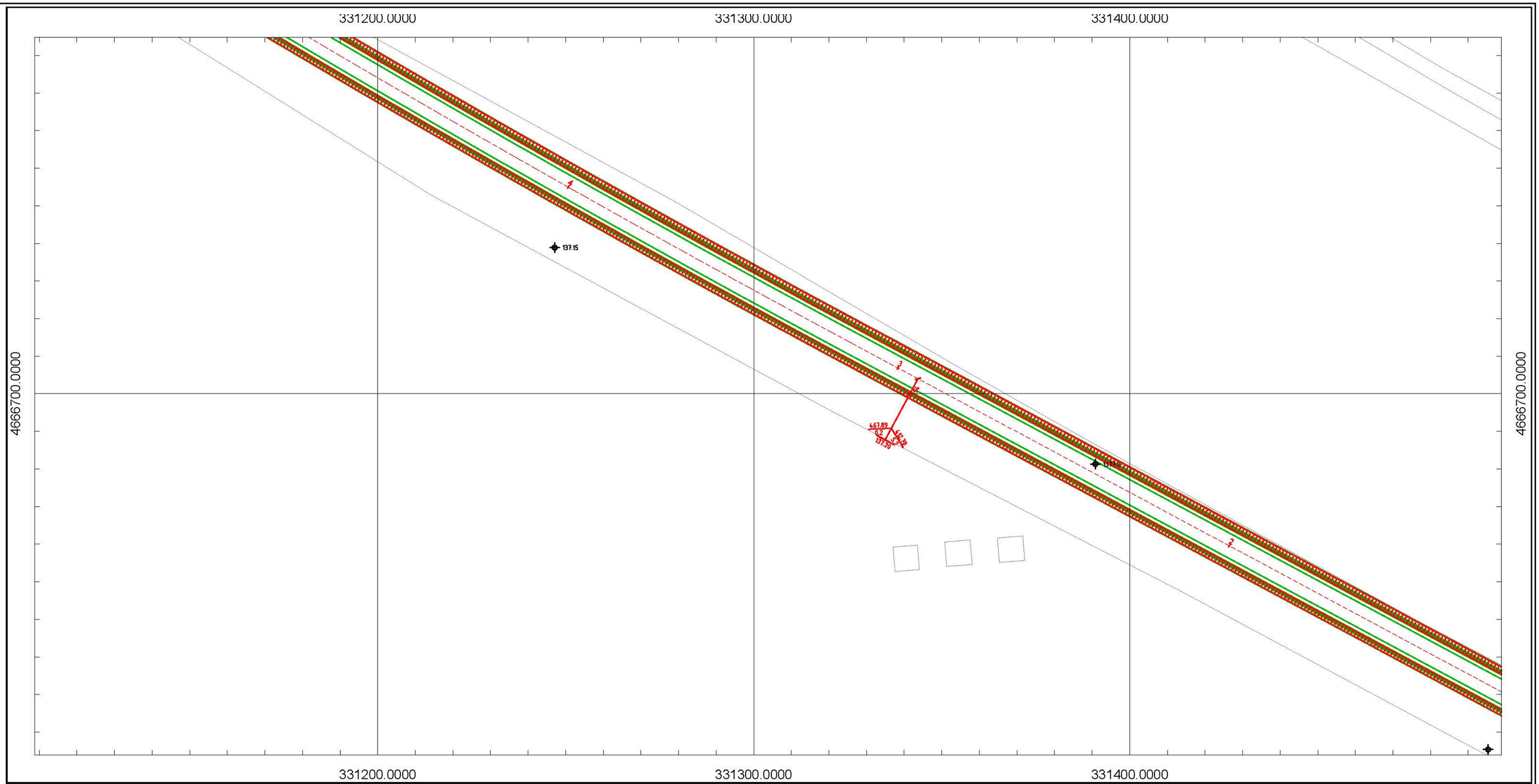

ლეგენდა | Legend

საპროექტო ელემენტები | Designed Elements

- ასფალტის ან ბეტონის საფარი — Asphalt or Concrete Pavement
- ხრეშოვანი გვერდული — Gravel Shoulder
- კოუვეტი — Ditch
- ჭრილი — Excavation
- ყრილი — Fill
- ბერმა — Berm
- რ/ბ კედელი — RC Wall
- გაბიონის კედელი — Gabion Wall
- ახალი წრიული მილი — New Circular Culvert
- ახალი ოთკუთხა მილი — New Box Culvert

არსებული ტოპოგრაფიული ელემენტები | Existing Topography Elements

- რეპერი — Benchmark
- შენობა საცხოვრებელი — Residential Building
- შენობა არასაცხოვრებელი — Non-Residential Building
- ბენზინ გასამართი სადგური — Patrol Station
- ღობე — Fence
- ხიდი — Bridge
- რ/ბ მილი — RC Culvert
- ლითონის მილი — Steel Culvert
- წყალსადენი მილი — Water-Pipe-line
- გაზსადენი მილი — Gas-Pipe-line
- ნავთობსადენი მილი — Oil-Pipe-Line
- ეკლესია — Church
- სასაფლაო — Cemetery
- ლითონის ზღუდარი — Guardrail
- ბეტონის ზღუდარი — New Jersey
- ლუქი — Sealing-Wax
- ჭა — Well
- რკინიგზა — Railway
- შლაგბაუმი — Barrier
- ელ. გადამცემი ხაზი — Power Line
- ელ. ბოძი — Power Post
- ხე — Tree
- ბუჩქი — Bush
- საგზაო ნიშანი — Road Signs
- შუქნიშანი — Light Signal

შენიშვნა: | Note:

დამკვეთი Customer	ზესტაფონის მუნიციპალიტეტი Zestafoni Municipality	პროექტის დასახელება Project Name	ზესტაფონში, სოფ. როდინაულში არსებული სასოფლო გზის სარეაბილიტაციო სამუშაოების მუშა პროექტი In Zestafoni, the village Rodinauli existing rural road's rehabilitation project
კონსულტანტი Consultant	შ.პ.ს. "გეომეფი" L.T.D. "GEOMAP"	ID.215149177 ქ. სენაკი, რუსთაველის ქ.№227 ქ. თბილისი, შარტავას ქ. 35/37 ტელ: 599 99 94 95, 790 99 19 29 ელ. ფოსტა: info@geomap.ge Rustaveli Str. #227, senaki, Georgia Shartava Str. #35/37, Tbilisi, Georgia Tel: 599 99 94 95, 790 99 19 29 Email: info@geomap.ge	
დირექტორი Manager	დ. კვარაცხელია D. Kvaratskhelia		
პრ. მენეჯერი Pr. Manager	მ. ჩიქოვანი M. Chikovani		
დააპროექტა Designed	გ. ბერაია G. Beraia		
დამტკიცა Approved			
დასახელება Title	გზის გეგმა Top View	ნახაზის ორიგინალური ზომა A3(420x297) Original Drawing Size A3(420x297)	
მასშტაბი Scale	H=1:1000 V=1:100	თარიღი Date	2014
ნახაზი № Drawing #	TV-010		

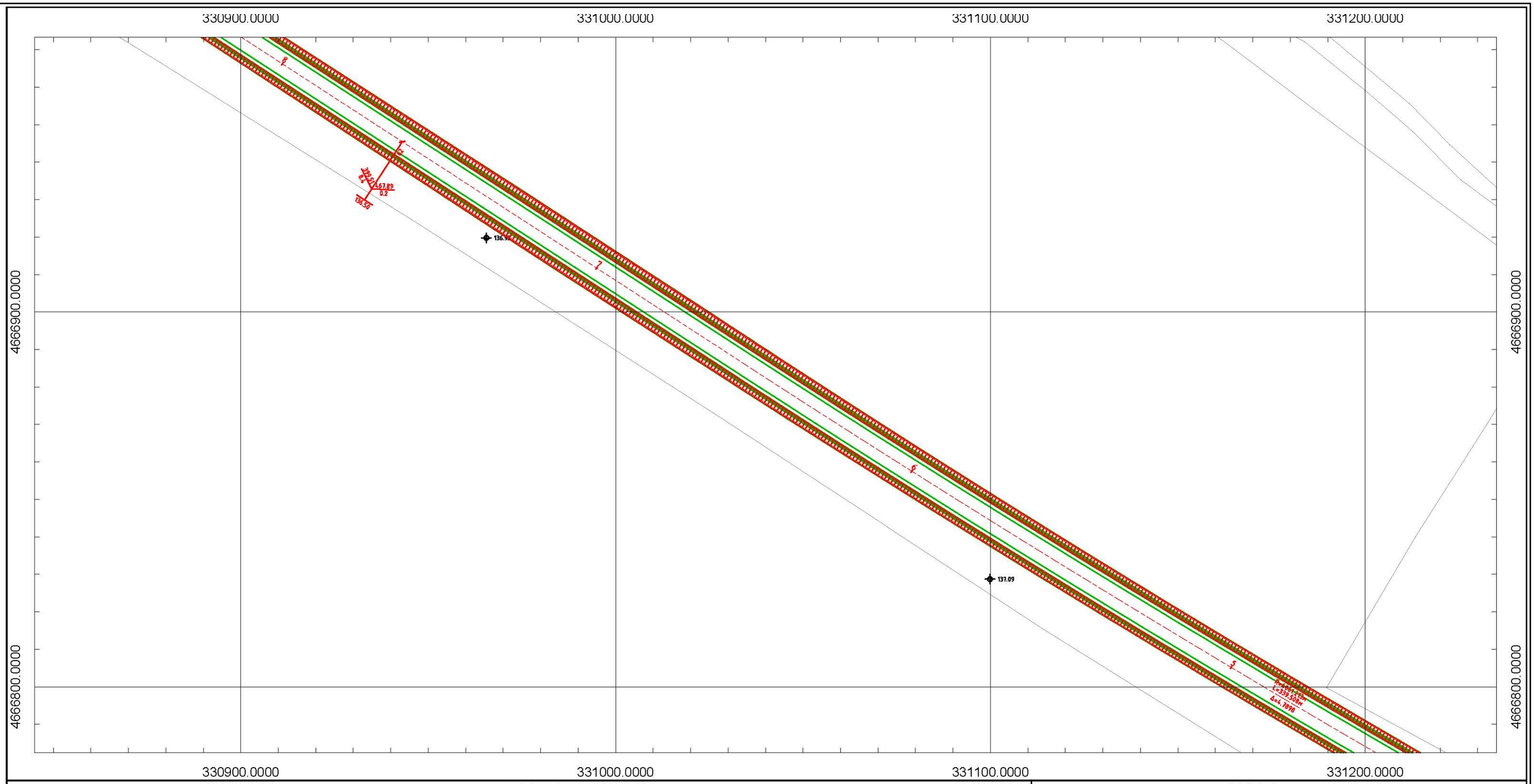

ლეგენდა | Legend

საპროექტო ელემენტები | Designed Elements

- ასფალტის ან ბეტონის საფარი / Asphalt or Concrete Pavement
- ხრეშოვანი გვერდული / Gravel Shoulder
- კიუვეტი / Ditch
- ჭრილი / Excavation
- ყრილი / Fill
- ბერმა / Berm
- რ/ბ კედელი / RC Wall
- გაბიონის კედელი / Gabion Wall
- ახალი წრიული მილი / New Circular Culvert
- ახალი ოთკუთხა მილი / New Box Culvert

არსებული ტოპოგრაფიული ელემენტები | Existing Topography Elements

- რეპერი / Benchmark
- შენობა საცხოვრებელი / Residential Building
- შენობა არასაცხოვრებელი / Non-Residential Building
- ბენზინ გასამართი სადგური / Patrol Station
- ღობე / Fence
- ხიდი / Bridge
- რ/ბ მილი / RC Culvert
- ლითონის მილი / Steel Culvert
- წყალსადენი მილი / Water-Pipe-line
- გაზსადენი მილი / Gas-Pipe-line
- ნავთობსადენი მილი / Oil-Pipe-Line
- ეკლესია / Church
- სასაფლაო / Cemetery
- ლითონის ზღუდარი / Guardrail
- ბეტონის ზღუდარი / New Jersey
- ლუქი / Sealing-Wax
- ჭა / Well
- რკინიგზა / Railway
- შლაგბაუმი / Barrier
- ელ. გადამცემი ხაზი / Power Line
- ელ. ბოძი / Power Post
- ხე / Tree
- ბუჩქი / Bush
- საგზაო ნიშანი / Road Signs
- შუქნიშანი / Light Signal

შენიშვნა: | Note:

დამკვეთი Customer	ზესტაფონის მუნიციპალიტეტი Zestafoni Municipality	პროექტის დასახელება Project Name	ზესტაფონში, სოფ. როდინაულში არსებული სასოფლო გზის სარეაბილიტაციო სამუშაოების მუშა პროექტი In Zestafoni, the village Rodinauli existing rural road's rehabilitation project	კონსულტანტი Consultant	შ.პ.ს. "გეომეფი" L.T.D. "GEOMAP" ID.215149177 ქ. სენაკი, რუსთაველის ქ.№227 ქ. თბილისი,შარტავას ქ.35/37 ტელ: 599 99 94 95, 790 99 19 29 ელ. ფოსტა: info@geomap.ge Rustaveli Str. #227, senaki, Georgia Shartava Str. #35/37, Tbilisi, Georgia Tel: 599 99 94 95, 790 99 19 29 Email: info@geomap.ge	დირექტორი Manager: დ. კვარაცხელია D. Kvaratskhelia პრ. მენეჯერი Pr. Manager: მ. ჩიქოვანი M. Chikovani დაპროექტა Designed: გ. ბერაია G. Beraia	დამტკიცება Approved	დასახელება Title: გზის გეგმა Top View	ნახაზის ორიგინალური ზომა A3(420x297) Original Drawing Size A3(420x297) მასშტაბი Scale H=1:1000 V=1:100 თარიღი Date 2014 ნახაზი № Drawing # TV-011

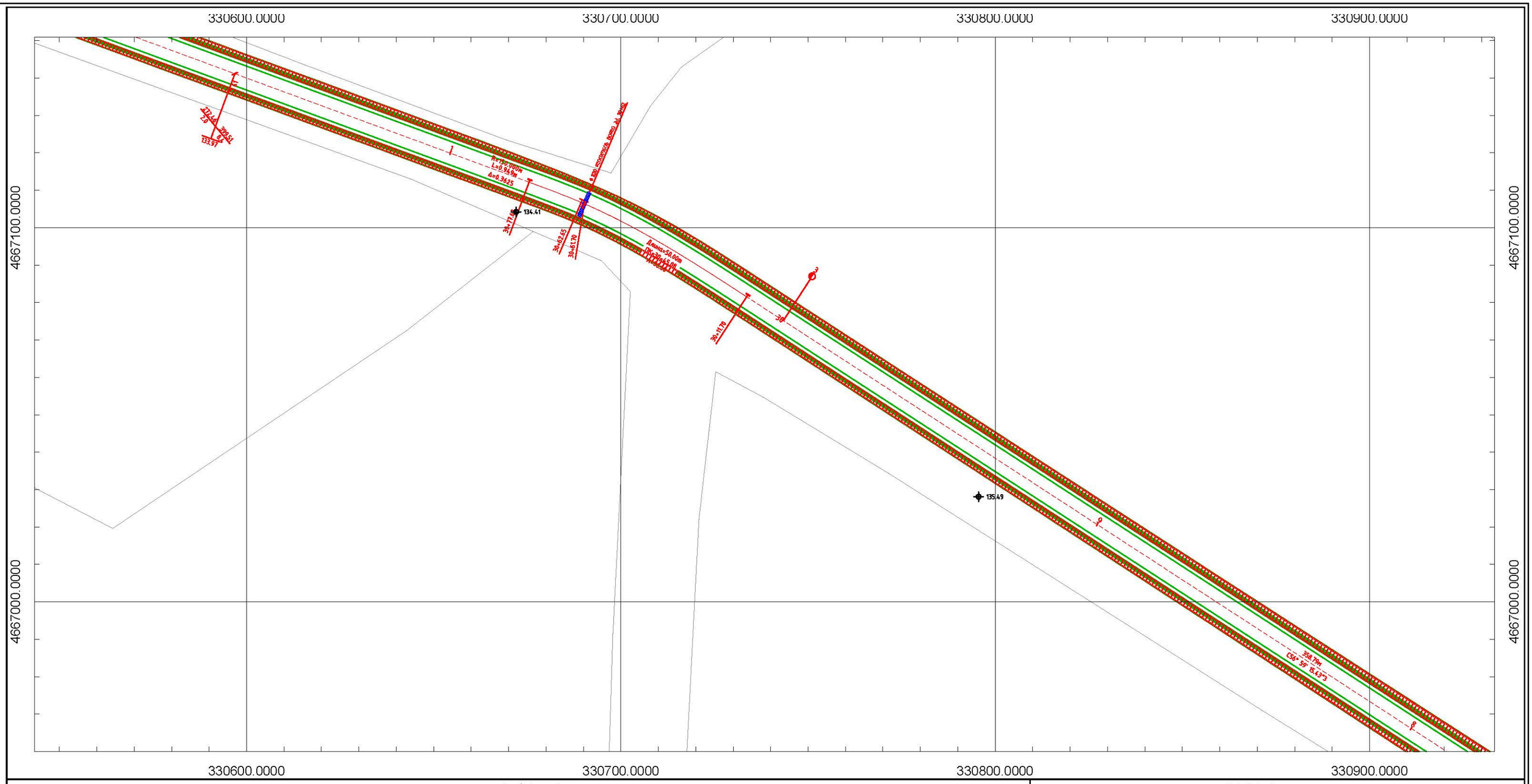

ლეგენდა | Legend

საპროექტო ელემენტები | Designed Elements

- ასფალტის ან ბეტონის საფარი — Asphalt or Concrete Pavement
- ხრეშოვანი გვერდული — Gravel Shoulder
- კიუვეტი — Ditch
- ჭრილი — Excavation
- ყრილი — Fill
- ბერმა — Berm
- რ/ბ კედელი — RC Wall
- გაბიონის კედელი — Gabion Wall
- ახალი წრიული მილი — New Circular Culvert
- ახალი ოთკუთხა მილი — New Box Culvert

არსებული ტოპოგრაფიული ელემენტები | Existing Topography Elements

- რეპერი — Benchmark
- შენობა საცხოვრებელი — Residential Building
- შენობა არასაცხოვრებელი — Non-Residential Building
- ბენზინ გასამართი სადგური — Patrol Station
- ღობე — Fence
- ხიდი — Bridge
- რ/ბ მილი — RC Culvert
- ლითონის მილი — Steel Culvert
- წყალსადენი მილი — Water-Pipe-line
- გაზსადენი მილი — Gas-Pipe-line
- ნავთობსადენი მილი — Oil-Pipe-Line
- ეკლესია — Church
- სასაფლაო — Cemetery
- ლითონის ზღუდარი — Guardrail
- ბეტონის ზღუდარი — New Jersey
- ლუქი — Sealing-Wax
- ჭა — Well
- რკინიგზა — Railway
- შლაგბაუმი — Barrier
- ელ. გადამცემი ხაზი — Power Line
- ელ. ბოძი — Power Post
- ხე — Tree
- ბუჩქი — Bush
- საგზაო ნიშანი — Road Signs
- შუქნიშანი — Light Signal

შენიშვნა: | Note:

დამკვეთი Customer	ზესტაფონის მუნიციპალიტეტი Zestafoni Municipality		
პროექტის დასახელება Project Name	ზესტაფონში, სოფ. როდინაულში არსებული სასოფლო გზის სარეაბილიტაციო სამუშაოების მუშა პროექტი In Zestafoni, the village Rodinauli existing rural road's rehabilitation project		
კონსულტანტი Consultant	შ.პ.ს. "გეომეფი" L.T.D. "GEOMAP"	ID.215149177 ქ. სენაკი, რუსთაველის ქ.№227 ქ. თბილისი, შარტავას ქ. 35/37 ტელ: 599 99 94 95, 790 99 19 29 ელ. ფოსტა: info@geomap.ge Rustaveli Str. #227, senaki, Georgia Shartava Str. #35/37, Tbilisi, Georgia Tel: 599 99 94 95, 790 99 19 29 Email: info@geomap.ge	
დირექტორი Manager	დ. კვარაცხელია D. Kvaratskhelia		
პრ. მენეჯერი Pr. Manager	მ. ჩიქოვანი M. Chikovani		
დააპროექტა Designed	გ. ბერაია G. Beraia		
დამტკიცა Approved			
დასახელება Title	გზის გეგმა Top View		
ნახაზის ორიგინალური ზომა A3(420x297) Original Drawing Size A3(420x297)			
მასშტაბი Scale	H=1:1000 V=1:100	თარიღი Date	2014
ნახაზი № Drawing #	TV-012		

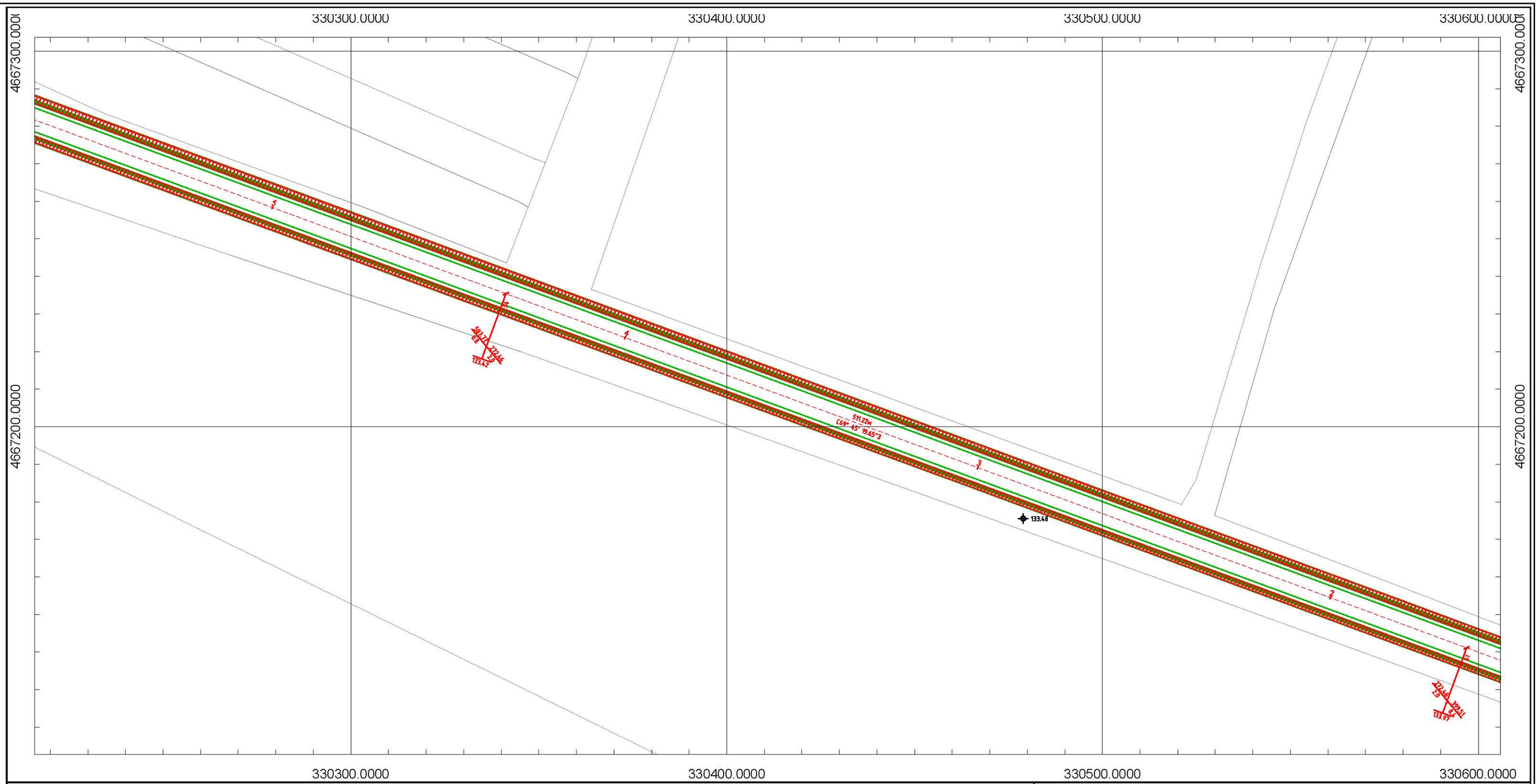

ლეგენდა | Legend

საპროექტო ელემენტები | Designed Elements

- ასფალტის ან ბეტონის საფარი — Asphalt or Concrete Pavement
- ხრეშოვანი გვერდული — Gravel Shoulder
- კიუვეტი — Ditch
- ჭრილი — Excavation
- ყრილი — Fill
- ბერმა — Berm
- რ/ბ კედელი — RC Wall
- გაბიონის კედელი — Gabion Wall
- ახალი წრიული მილი — New Circular Culvert
- ახალი ოთკუთხა მილი — New Box Culvert

არსებული ტოპოგრაფიული ელემენტები | Existing Topography Elements

- რეპერი — Benchmark
- შენობა საცხოვრებელი — Residential Building
- შენობა არასაცხოვრებელი — Non-Residential Building
- ბენზინ გასამართი სადგური — Patrol Station
- ღობე — Fence
- ხიდი — Bridge
- რ/ბ მილი — RC Culvert
- ლითონის მილი — Steel Culvert
- წყალსადენი მილი — Water-Pipe-line
- გაზსადენი მილი — Gas-Pipe-line
- ნავთობსადენი მილი — Oil-Pipe-Line
- ეკლესია — Church
- სასაფლაო — Cemetery
- ლითონის ზღუდარი — Guardrail
- ბეტონის ზღუდარი — New Jersey
- ლუქი — Sealing-Wax
- ჭა — Well
- რკინიგზა — Railway
- შლაგბაუმი — Barrier
- ელ. გადამცემი ხაზი — Power Line
- ელ. ბოძი — Power Post
- ხე — Tree
- ბუჩქი — Bush
- საგზაო ნიშანი — Road Signs
- შუქნიშანი — Light Signal

შენიშვნა: | Note:

დამკვეთი Customer	ზესტაფონის მუნიციპალიტეტი Zestafoni Municipality	პროექტის დასახელება Project Name	ზესტაფონში, სოფ. როდინაულში არსებული სასოფლო გზის სარეაბილიტაციო სამუშაოების მუშა პროექტი In Zestafoni, the village Rodinauli existing rural road's rehabilitation project	კონსულტანტი Consultant	შ.პ.ს. "გეომეფი" L.T.D. "GEOMAP" ID.215149177 ქ. სენაკი, რუსთაველის ქ.№227 ქ. თბილისი, შარტავას ქ. 35/37 ტელ: 599 99 94 95, 790 99 19 29 ელ. ფოსტა: info@geomap.ge Rustaveli Str. #227, senaki, Georgia Shartava Str. #35/37, Tbilisi, Georgia Tel: 599 99 94 95, 790 99 19 29 Email: info@geomap.ge	დირექტორი Manager: დ. კვარაცხელია D. Kvaratskhelia პრ. მენეჯერი Pr. Manager: მ. ჩიქოვანი M. Chikovani დააპროექტა Designed: გ. ბერაია G. Beraia	დამტკიცება Approved	დასახელება Title: გზის გეგმა Top View	ნახაზის ორიგინალური ზომა A3(420x297) Original Drawing Size A3(420x297) მასშტაბი Scale H=1:1000 V=1:100 თარიღი Date 2014 ნახაზი № Drawing # TV-013

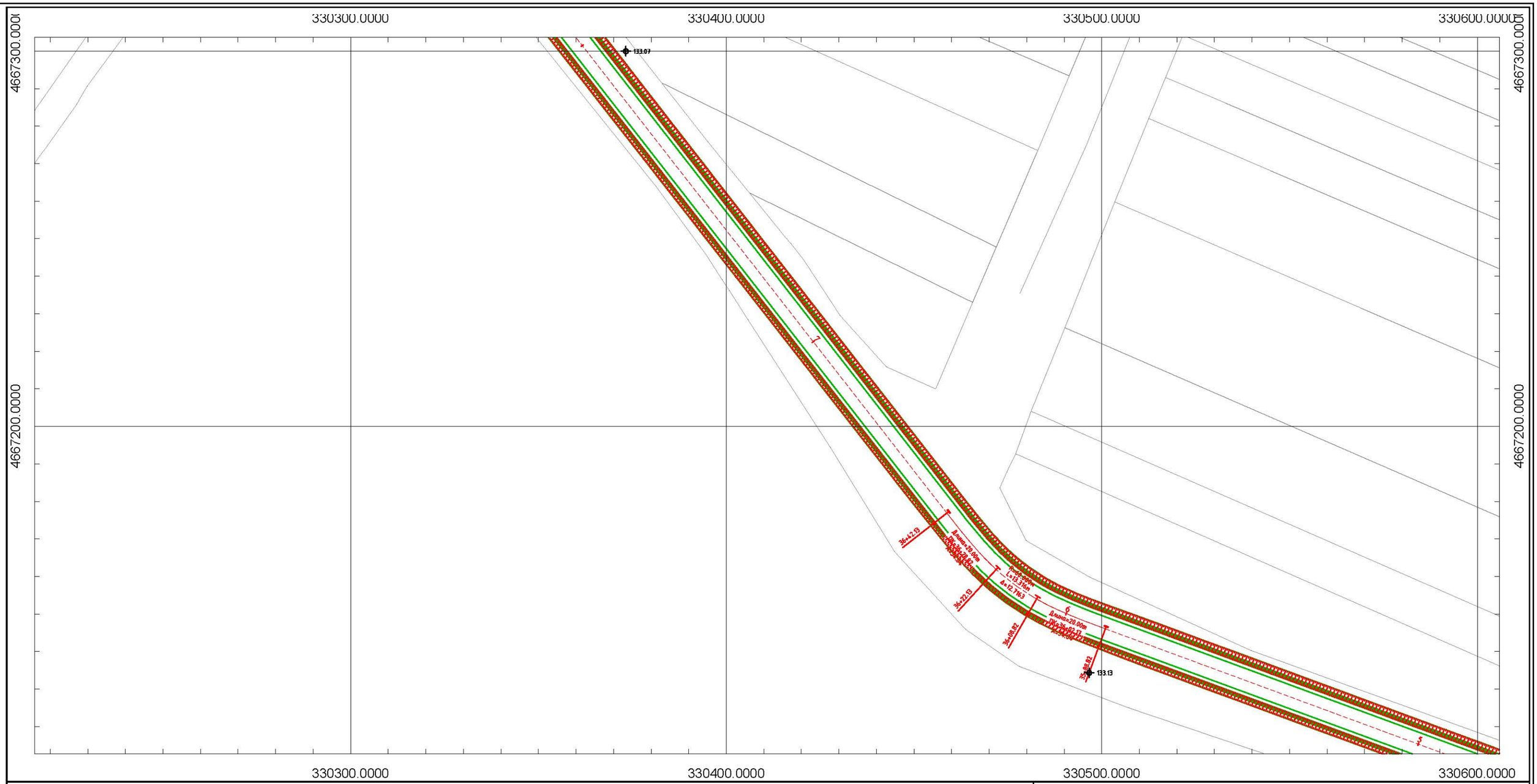

ლეგენდა | Legend

საპროექტო ელემენტები | Designed Elements

- ასფალტის ან ბეტონის საფარი — Asphalt or Concrete Pavement
- ხრეშოვანი გვერდული — Gravel Shoulder
- კოუვეტი — Ditch
- ჭრილი — Excavation
- ყრილი — Fill
- ბერმა — Berm
- რ/ბ კედელი — RC Wall
- გაბიონის კედელი — Gabion Wall
- ახალი წრიული მილი — New Circular Culvert
- ახალი ოთკუთხა მილი — New Box Culvert

არსებული ტოპოგრაფიული ელემენტები | Existing Topography Elements

- რეპერი — Benchmark
- შენობა საცხოვრებელი — Residential Building
- შენობა არასაცხოვრებელი — Non-Residential Building
- ბენზინ გასამართი სადგური — Patrol Station
- ღობე — Fence
- ხიდი — Bridge
- რ/ბ მილი — RC Culvert
- ლითონის მილი — Steel Culvert
- წყალსადენი მილი — Water-Pipe-line
- გაზსადენი მილი — Gas-Pipe-line
- ნავთობსადენი მილი — Oil-Pipe-Line
- ეკლესია — Church
- სასაფლაო — Cemetery
- ლითონის ზღუდარი — Guardrail
- ბეტონის ზღუდარი — New Jersey
- ლუქი — Sealing-Wax
- ჭა — Well
- რკინიგზა — Railway
- შლაგბაუმი — Barrier
- ელ. გადამცემი ხაზი — Power Line
- ელ. ბოძი — Power Post
- ხე — Tree
- ბუჩქი — Bush
- საგზაო ნიშანი — Road Signs
- შუქნიშანი — Light Signal

შენიშვნა: | Note:

დამკვეთი Customer	ზესტაფონის მუნიციპალიტეტი Zestafoni Municipality	პროექტის დასახელება Project Name	ზესტაფონში, სოფ. როდინაულში არსებული სასოფლო გზის სარეაბილიტაციო სამუშაოების მოშა პროექტი In Zestafoni, the village Rodinauli existing rural road's rehabilitation project	კონსულტანტი Consultant	შ.პ.ს. "გეომეფი" L.T.D. "GEOMAP" ID.215149177 ქ. სენაკი, რუსთაველის ქ.№227 ქ. თბილისი,შარტავას ქ. 35/37 ტელ: 599 99 94 95, 790 99 19 29 ელ. ფოსტა: info@geomap.ge Rustaveli Str. #227, senaki, Georgia Shartava Str. #35/37, Tbilisi, Georgia Tel: 599 99 94 95, 790 99 19 29 Email: info@geomap.ge

დირექტორი Manager	დ. კვარაცხელია D. Kvaratskhelia	დამტკიცება Approved	
პრ. მენეჯერი Pr. Manager	მ. ჩიქოვანი M. Chikovani		
დააპროექტა Designed	გ. ბერაია G. Beraia		

დასახელება Title	გზის გეგმა Top View	ნახაზის ორიგინალური ზომა A3(420x297) Original Drawing Size A3(420x297)	
		მასშტაბი Scale H=1:1000 V=1:100	თარიღი Date 2014
		ნახაზი № Drawing #	TV-014