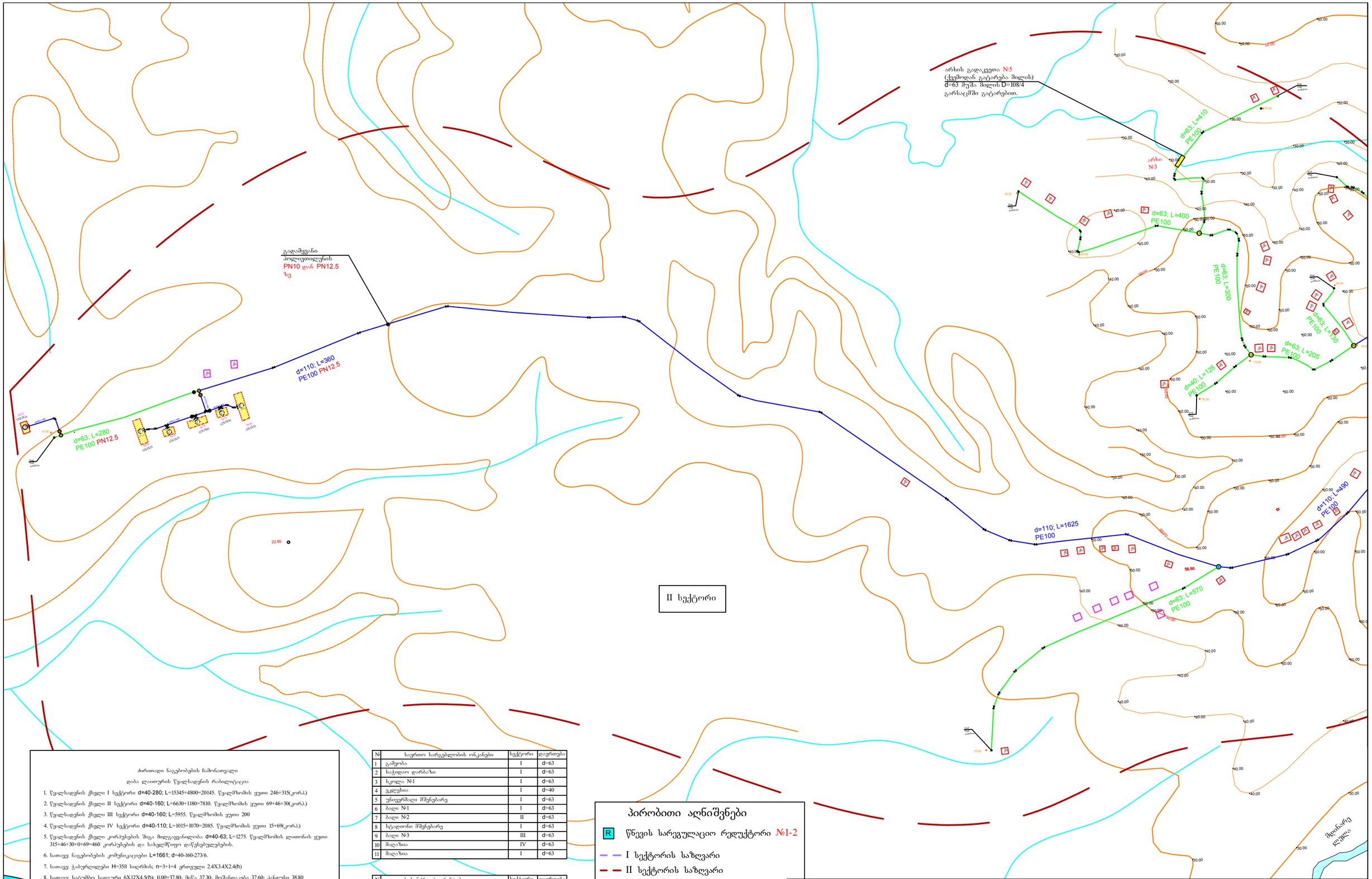

ძირითადი ნაგებობების ჩამონათვალი

დაბა ლაითურის წყალსადენის რაბილიტაცია

1. წყალსადენის ქსელი I სექტორი d=40-280; L=15345+4800=20145. წყალმზომის ყუთი 246+315(კორპ.)
2. წყალსადენის ქსელი II სექტორი d=40-160; L=6630+1180=7810. წყალმზომის ყუთი 69+46+30(კორპ.)
3. წყალსადენის ქსელი III სექტორი d=40-160; L=5955. წყალმზომის ყუთი 200
4. წყალსადენის ქსელი IV სექტორი d=40-110; L=1015+1070=2085. წყალმზომის ყუთი 15+69(კორპ.)
5. წყალსადენის ქსელი კორპუსების შიგა მოლაყვანილობა d=40-63; L=1275. წყალმზომის ლითონის ყუთი 315+46+30+0+69=460 კორპუსების და სახელმწიფო დაწესებულებების.
6. სათავე: ნაგებობების კომუნიკაციები L=1661; d=40-160-273/6.
7. სათავე: ჭაბურღილები H=35მ სიღრმის; n=3+1=4 ერთეული 2.4X3.4X2.4(h)
8. სათავე: სატუმბო სადგური 6X12X4.5(h); 0.00=37.80; მიწა 37.30; მოშანდაკება 37.60; პანდუსი 38.80
9. სათავე: წყლის გაუფერულეფოის შენობა საქლორატორო 4X9X3.6(h); 0.00=38.70; მიწა 37.20; მოშანდაკება 38.40;
10. სათავე: შემკრები რეზერვუარი W=300მ³,6X13X4.4(h) 0.00=37.00; თავი 42.00; მოშანდაკება 42.00; სადარაჯო და საფირფიტეში მიწა 37.30.
11. წნევიანი მაგისტრალური წყალგენი d=273/5; L=6430მ(ფ). d=250(ს); L=1770მ. PN10
12. სამარაგო საწნევო რეზერვუარი W=2X750=1500მ³; 30.1X12.4X5.10 (h) 0.00=118.50; თავი 123.50; მიწა 119.00;
13. საწნევო სამარაგო რეზერვუარის კომუნიკაციები d=273/5-160 L=591მ. სადარაჯო და საფირფიტეში.

№	საერთო სარგებლობის ონკანები	სექტორი	დიამეტრი
1	გამეობა	I	d=63
2	საპოდეო დარბაზი	I	d=63
3	სკოლა №1	I	d=63
4	ეკლესია	I	d=40
5	უნიფორმადი მშენებარე	I	d=63
6	ბალი №1	I	d=63
7	ბალი №2	II	d=63
8	სტადიონი მშენებარე	I	d=63
9	ბალი №3	III	d=63
10	მაღაზია	IV	d=63
11	მაღაზია	I	d=63

№	სახანძრო ჰიდრანტები	სექტორი	დიამეტრი
1	სკოლა №1	I	d=280/90
2	ბალი №1	I	d=200/90
3	ბალი №2	II	d=110/90
4	ბალი №3	III	d=110/90

პირობითი აღნიშვნები

- R — წნევის სარეგულაციო რედუქტორი №1-2
- I სექტორის საზღვარი
- II სექტორის საზღვარი
- III სექტორის საზღვარი
- IV სექტორის საზღვარი
- საერთო სარგებლობის ონკანი №1-1
- სახანძრო ჰიდრანტი №1-4

ოზურგეთის მუნიციპალიტეტის დაბა ლაითურის წყალსადენის სისტემის რეაბილიტაცია

დაბა ლაითურის ქსელის სიტუაციური გეგმა მ1:6000	შეკვეთა	ნახაზი №
	2016	ტქ-4-1

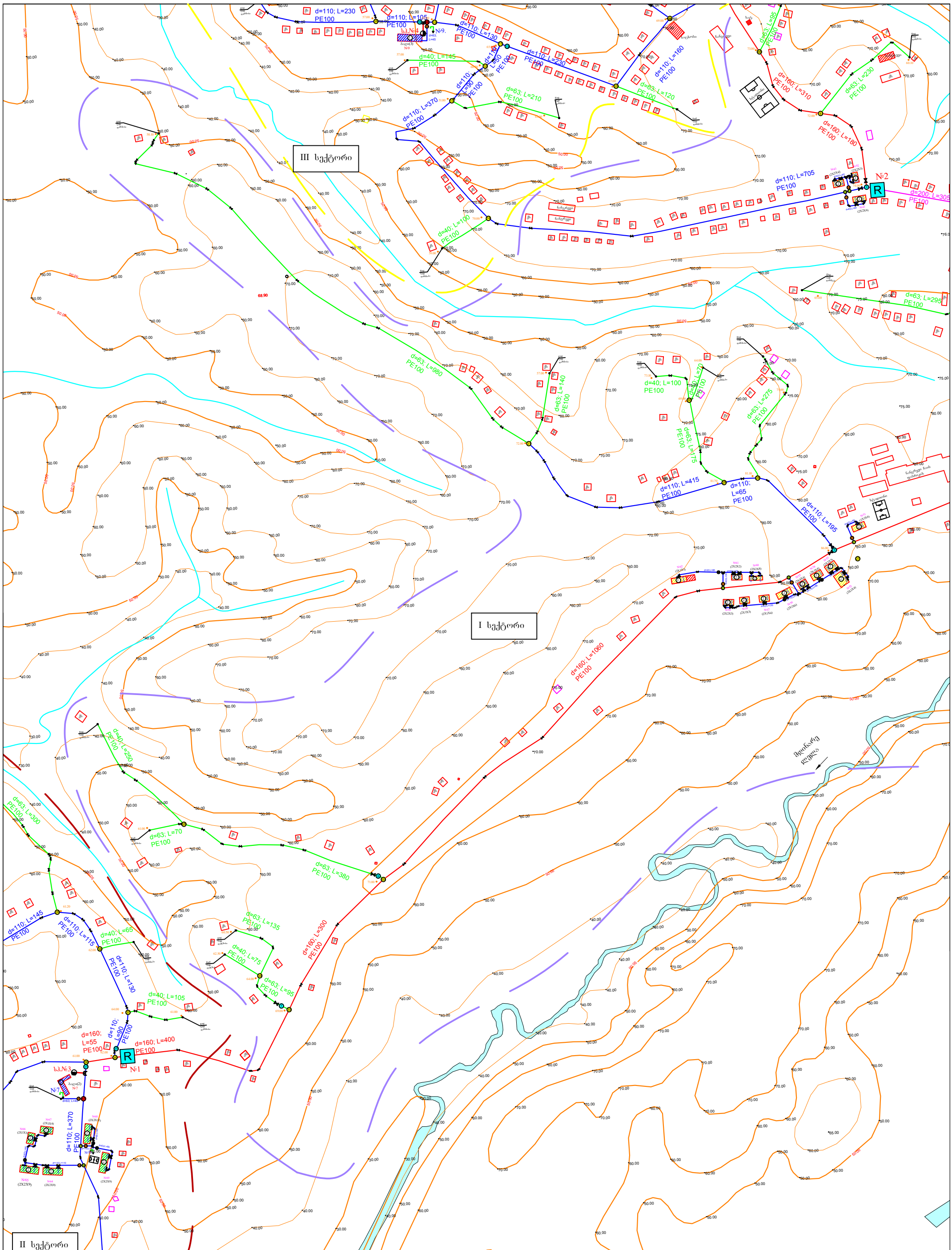

ოზურგეთის მუნიციპალიტეტის დაბა ლაითურის წყალსადენის სისტემის რეაბილიტაცია

დაბა ლაითურის ქსელის სიტუაციური გეგმა მ1:6000	შეკვეთა	ნახაზი №
	2016	ტქ-4-2

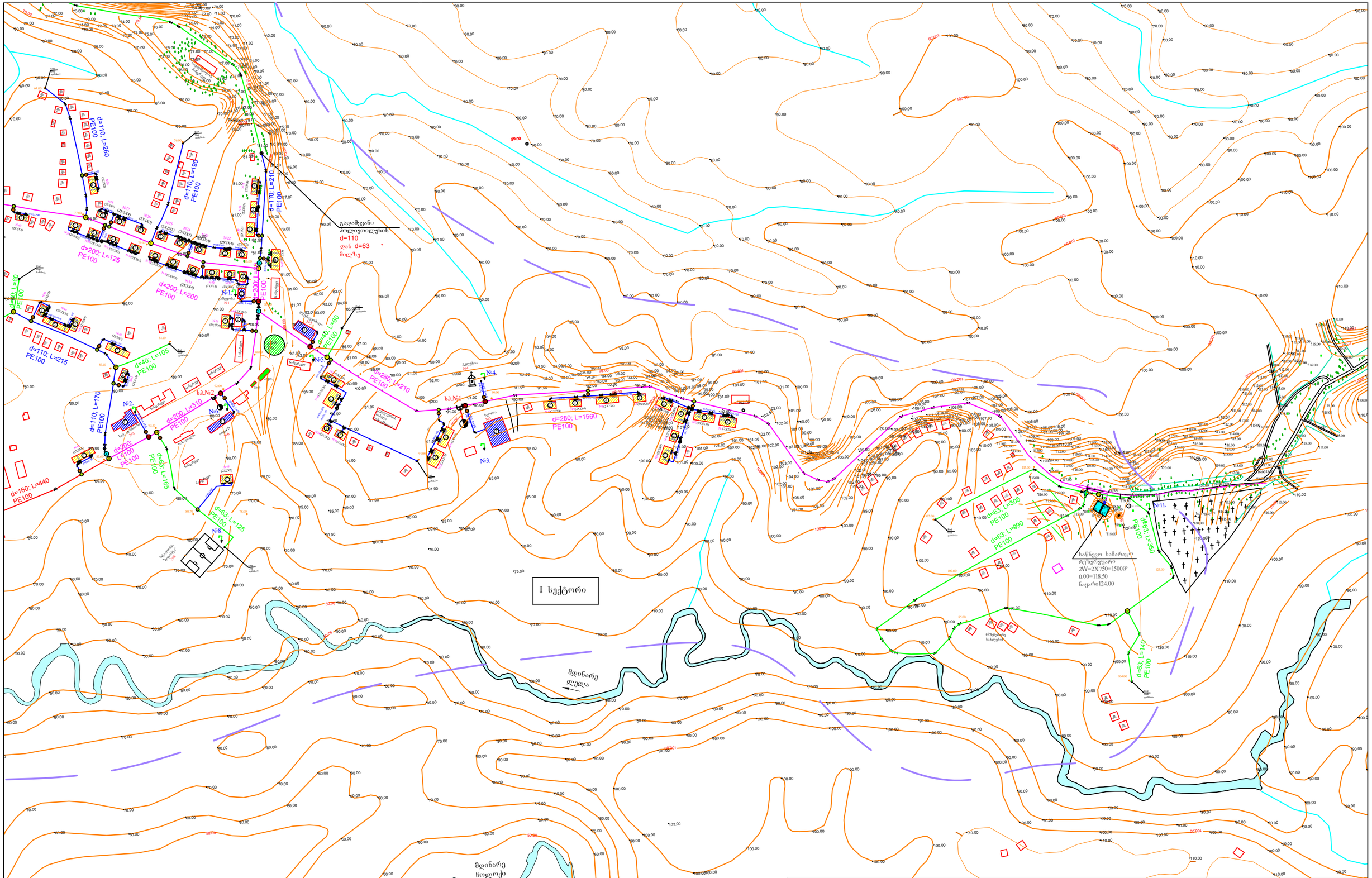
I სექტორი
d=110; L=260 PE100
d=110; L=190 PE100
d=110; L=210 PE100
d=200; L=125 PE100
d=200; L=200 PE100
d=200; L=310 PE100
d=200; L=300 PE100
d=40; L=60 PE100
d=110; L=215 PE100
d=40; L=105 PE100
d=110; L=170 PE100
d=160; L=440 PE100
d=63; L=165 PE100
d=63; L=125 PE100
d=280; L=210 PE100
d=280; L=1560 PE100
d=63; L=305 PE100
d=63; L=990 PE100
d=63; L=360 PE100
d=63; L=140 PE100
№1.
№2.
№3.
№4.
№5.
№6.
№7.
№8.
№11.
ს.ბ.№1
ს.ბ.№2
ტუალეტი
ტუალეტი
ტუალეტი

ოზურგეთის მუნიციპალიტეტის დაბა ლაითურის წყალსადენის სისტემის რეაბილიტაცია

დაბა ლაითურის ქსელის სიტუაციური გეგმა მ1:6000	ფურცლების	ნახაზის №
	2016	ტქ-4-4

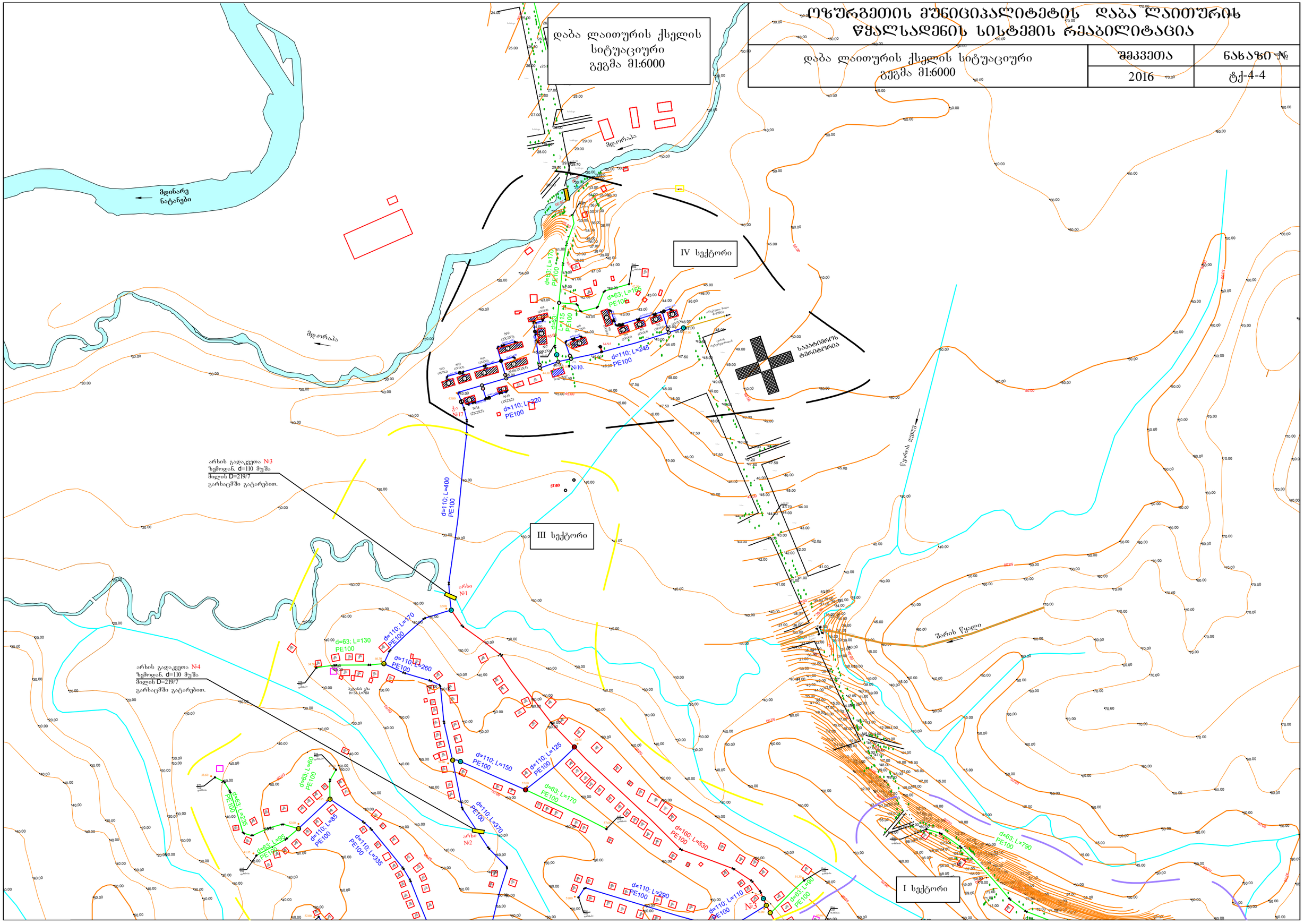
დაბა ლაითურის ქსელის სიტუაციური გეგმა მ1:6000
მდ.ორაკა
მდინარე ნატანები
IV სექტორი
III სექტორი
I სექტორი
საკანალიზაციო ტერიტორია
შარის წყალი
d=63; L=170 PE100
d=63; L=165 PE100
d=110; L=245 PE100
d=110; L=220 PE100
d=110; L=400 PE100
d=63; L=130 PE100
d=110; L=170 PE100
d=110; L=260 PE100
d=110; L=150 PE100
d=110; L=125 PE100
d=63; L=170 PE100
d=110; L=370 PE100
d=160; L=830 PE100
d=63; L=790 PE100
d=110; L=290 PE100
d=110; L=110 PE100
d=63; L=50 PE100
d=63; L=60 PE100
d=63; L=235 PE100
d=63; L=95 PE100
d=110; L=85 PE100
d=110; L=335 PE100
d=63; L=70 PE100
d=63; L=50 PE100
d=63; L=70 PE100
d=63; L=50 PE100
d=63; L=50 PE100
d=63; L=50

ოზურგეთის მუნიციპალიტეტის დაბა ლაითურის წყალსადენის სისტემის რეაბილიტაცია		
ლაითურის სათავე ნაგებობების გენგეგმა კომუნიკაციების დატანით გეგმა მ1:1000	შეკვეთა	ნახაზი №
	2016	ტძ-5.1

ლაითურის სათავე ნაგებობების გენგეგმა
კომუნიკაციების დატანით
გეგმა მ1:1000

სათავე ნაგებობები
(ჭაბურღილების ადგილმდებარეობის შეცვლა დამტკიცებულ ტერიტორიაზე) გეგმა მ1:1000

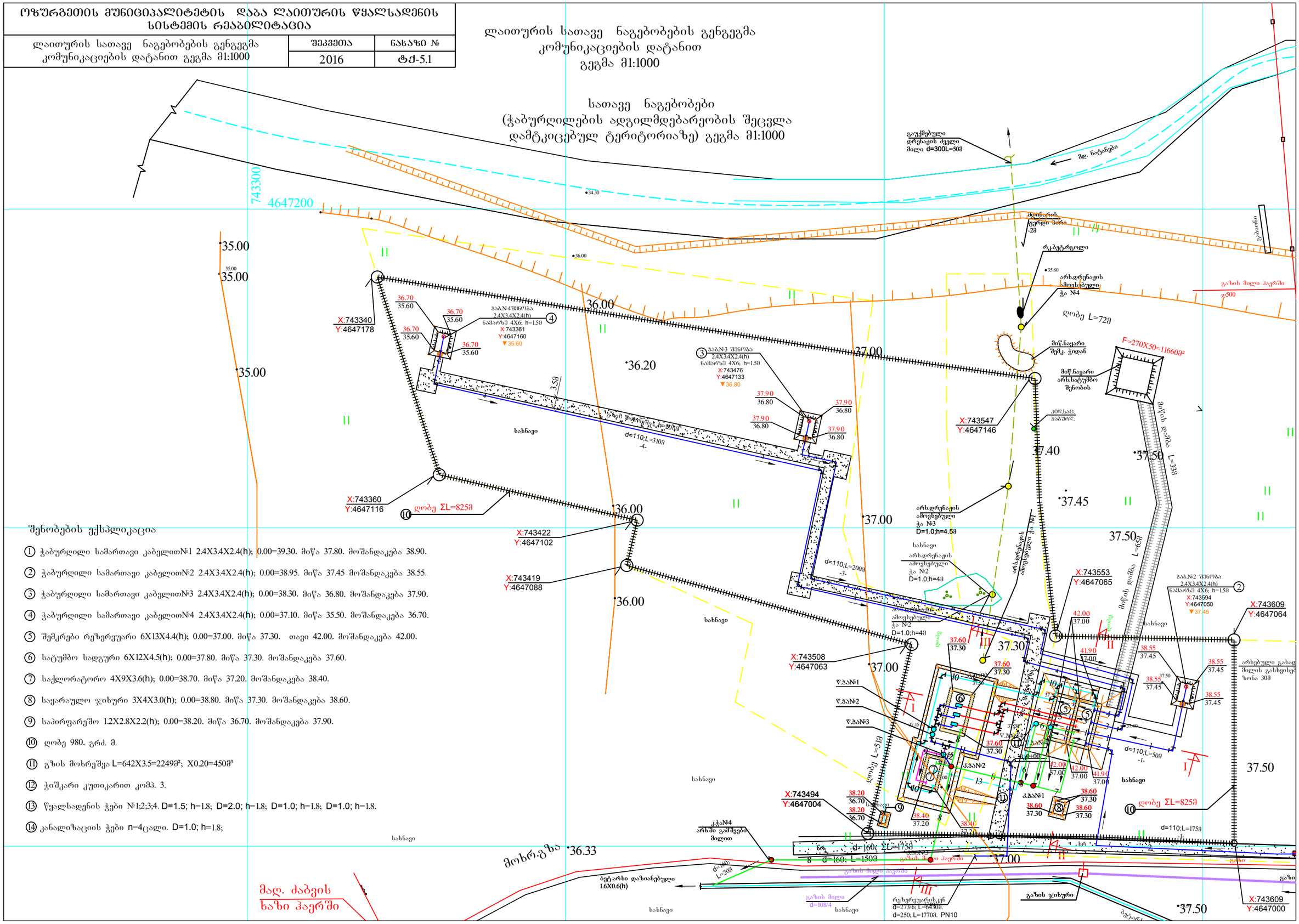

შენობების ექსპლიკაცია

1. ჭაბურღილი სამართავი კაბელით№1 2.4X3.4X2.4(h); 0.00=39.30. მიწა 37.80. მოშანდაკება 38.90.
2. ჭაბურღილი სამართავი კაბელით№2 2.4X3.4X2.4(h); 0.00=38.95. მიწა 37.45 მოშანდაკება 38.55.
3. ჭაბურღილი სამართავი კაბელით№3 2.4X3.4X2.4(h); 0.00=38.30. მიწა 36.80. მოშანდაკება 37.90.
4. ჭაბურღილი სამართავი კაბელით№4 2.4X3.4X2.4(h); 0.00=37.10. მიწა 35.50. მოშანდაკება 36.70.
5. შემკრები რეზერვუარი 6X13X4.4(h); 0.00=37.00. მიწა 37.30. თავი 42.00. მოშანდაკება 42.00.
6. სატუმბო სადგური 6X12X4.5(h); 0.00=37.80. მიწა 37.30. მოშანდაკება 37.60.
7. საქლორატორო 4X9X3.6(h); 0.00=38.70. მიწა 37.20. მოშანდაკება 38.40.
8. საყარაულო ჯიხური 3X4X3.0(h); 0.00=38.80. მიწა 37.30. მოშანდაკება 38.60.
9. საპირფარეშო 1.2X2.8X2.2(h); 0.00=38.20. მიწა 36.70. მოშანდაკება 37.90.
10. ღობე 980. გრძ. მ.
11. გზის მოხრეშვა L=642X3.5=2249მ²; X0.20=450მ³
12. ჭიშკარი კუთიკარით კომპ. 3.
13. წყალსადენის ჭები №1;2;3;4. D=1.5; h=1.8; D=2.0; h=1.8; D=1.0; h=1.8; D=1.0; h=1.8.
14. კანალიზაციის ჭები n=4ცალი. D=1.0; h=1.8;

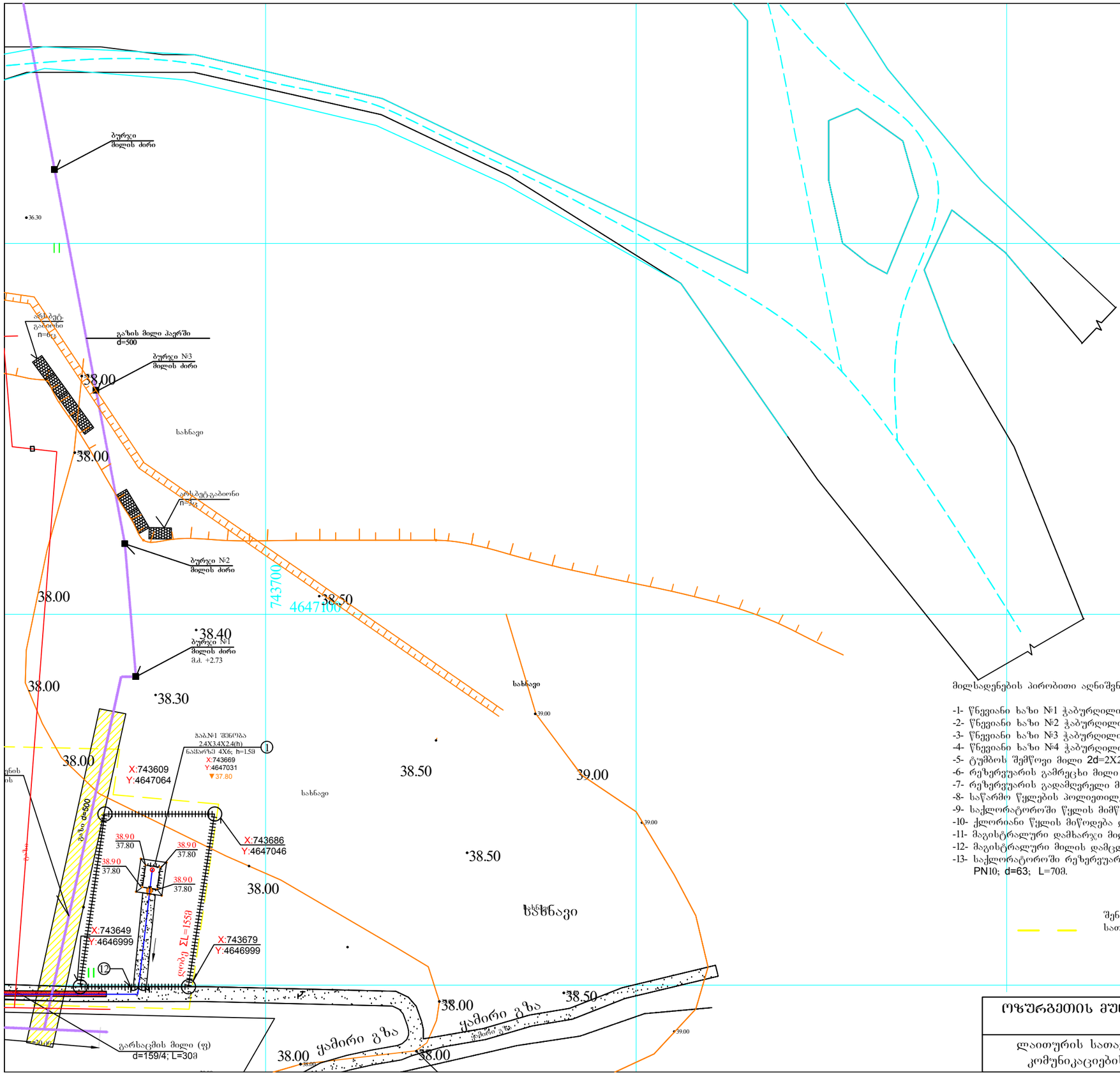

მიწის დამბის განივი ჭრილი I-I

W=686მ³. L=98მ. ω=7მ³.

5.5X1.5X2(h)

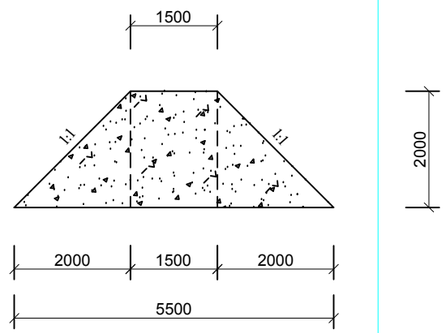

მილსადენების პირობითი აღნიშვნები

-1- წნევიანი ხაზი №1 ჭაბურღილიდან d=160(პ); PN10; L=175გრძ.მ.
-2- წნევიანი ხაზი №2 ჭაბურღილიდან d=160(პ); PN10; L=50გრძ.მ.
-3- წნევიანი ხაზი №3 ჭაბურღილიდან d=160(პ); PN10; L=200გრძ.მ.
-4- წნევიანი ხაზი №4 ჭაბურღილიდან d=160(პ); PN10; L=310გრძ.მ.
-5- ტუმბოს შემწოვი მილი 2d=2X273/5; L=76გრძ.მ.
-6- რეზერვუარის გამრეცხი მილი d=159/4; L=30გრძ.მ.
-7- რეზერვუარის გადამღვრელი მილი d=219/5; L=26გრძ.მ.
-8- საწარმო წყლების პოლიეთილენის კანალიზაციის მილი d=160; L=150გრძ.მ.
-9- საქლორატოროში წყლის მიმწოდებელი მილი d=40(პ); PN16; L=25გრძ.მ.
-10- ქლორიანი წყლის მიწოდება დოზატორით რეზერვუარში d=40(პ); PN16; L=110გრძ.მ.
-11- მაგისტრალური დამხარჯი მილი d=273/5; L=60გრძ.მ.
-12- მაგისტრალური მილის დამცველი მილი d=108/4; L=5გრძ.მ.
-13- საქლორატოროში რეზერვუარიდან თვითდინებითი წყლის მიმქვანი მილი პოლიეთილენის PN10; d=63; L=70მ.

შენიშვნა:
სათავის ტერიტორის საზღვარი

ოზურგეთის მუნიციპალიტეტის დაბა ლაითურის წყალსადენის სისტემის რეაბილიტაცია		
ლაითურის სათავე ნაგებობების გენგეგმა კომუნიკაციების დატანით გეგმა მ1:1000	შეკვეთა	ნახაზი №
	2016	ტქ-5.2