საპროექტო გზის გეგმა
(პკ 0+00 - 2+00) მ 1:500

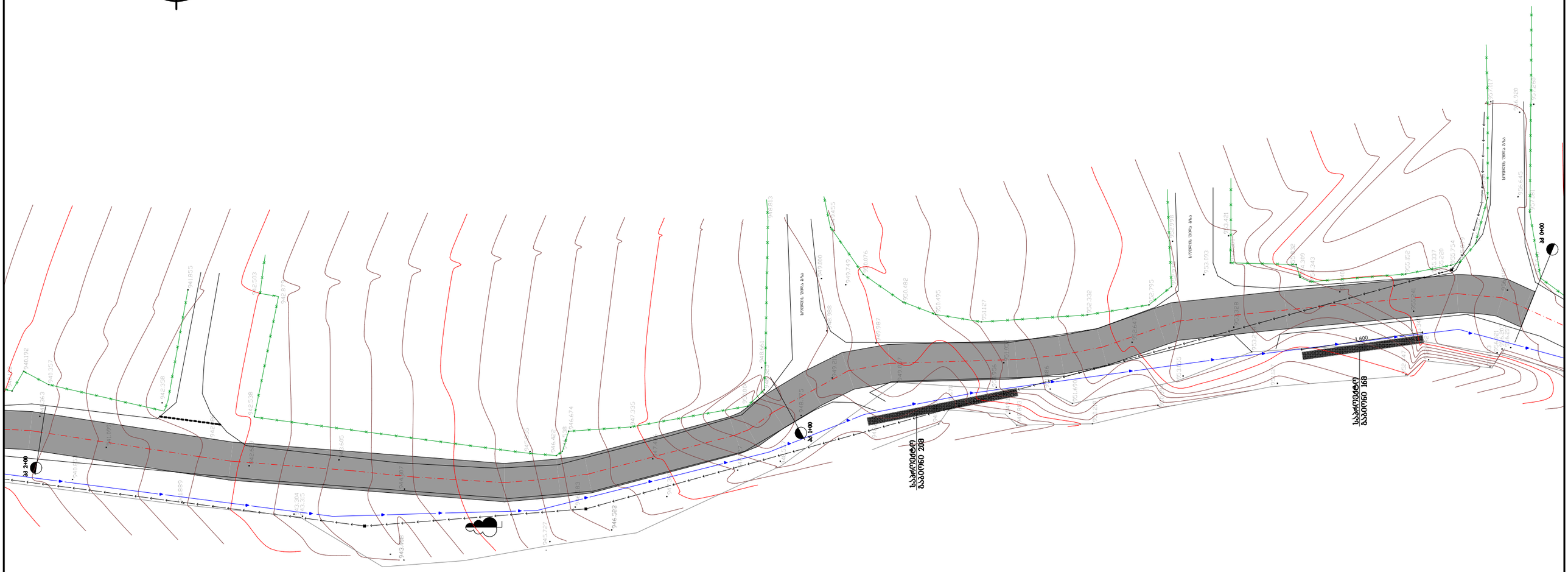

პირობითი ნიშნები:

- — პიკეტი
- 000.000 — რეპერი
- — საპროექტო გზა
- — სანიაღვრე არხი ცხაურით
- — მილხიდი

დირექტორი		გ. წოწკოლაური	ი.მ. "ბელა წოწკოლაური"	მ-ბი	სტადია	ფ-ლი	ფ-ები
მთ. ინჟინერი		გ. წოწკოლაური		1:500			
გრაფიკა		ი. კარიაული	ლუშეთის მუნიციპალიტეტის სოფელ ჩანადირებიდან სოფელ ძლაშეში მისასვლელი საავტომობილო გზის მოასფალტება.	გზის გეგმა			2016

საპროექტო გზის გეგმა
(პკ 2+00 - 4+00) მ 1:500

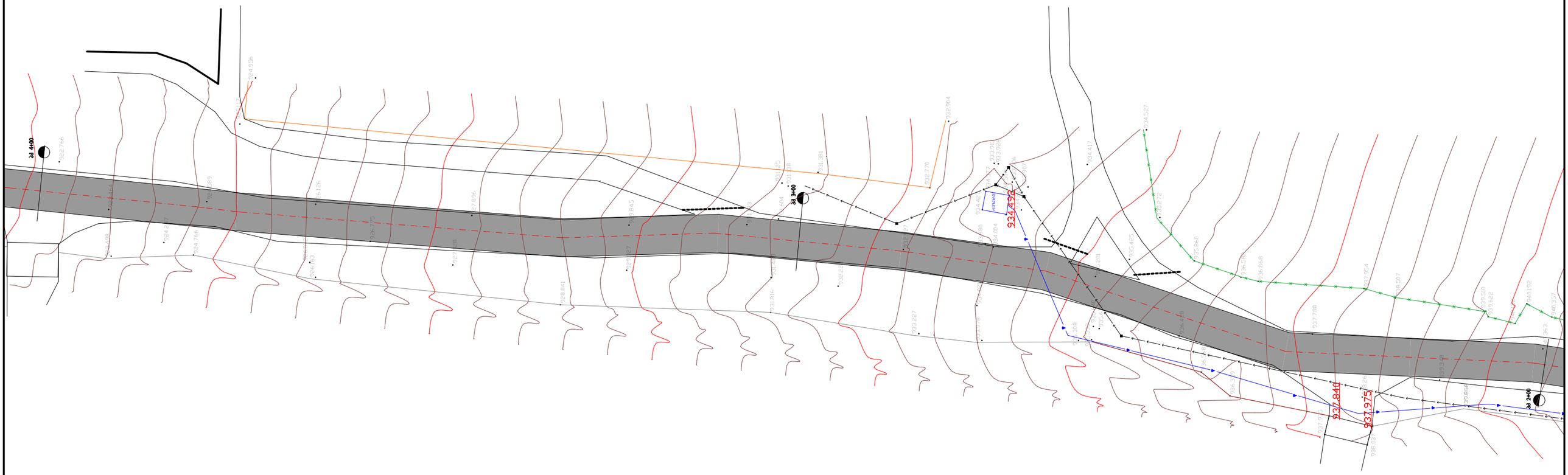

პირობითი ნიშნები:

- — პიკეტი
- 000.000 — რეპერი
- — საპროექტო გზა
- — სანიაღვრე არხი ცხაურით
- — მილხიდი

დირექტორი		გ. წოწკოლაური	ი.მ. "გელა წოწკოლაური"	მ-ბი	სტადია	ფ-ლი	ფ-ები
მთ. ინჟინერი		გ. წოწკოლაური	დუშეთის მუნიციპალიტეტის სოფელ ჩანადირეებიდან სოფელ მლაშეში მისასვლელი საავტომობილო გზის მოასფალტება.	1:500			
გრაფიკა		ი. კარიაული		გზის გეგმა			2016

საპროექტო გზის გეგმა
(პკ 4+00 - 6+00) მ 1:500

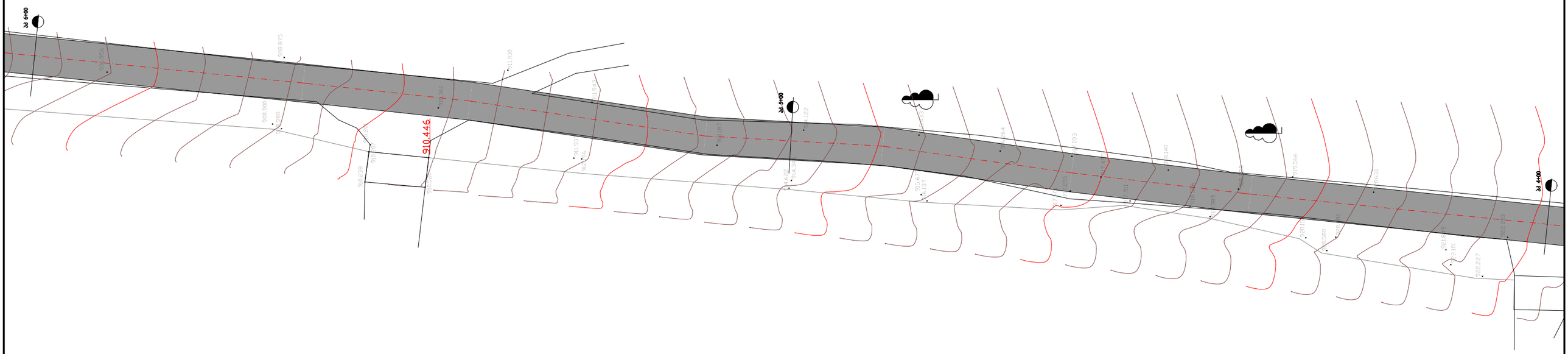

პირობითი ნიშნები:

- — პიკეტი
- 000.000 — რეპერი
- — საპროექტო გზა
- — სანიაღვრე არხი ცხაურით
- — მილხიდი

დირექტორი		გ. წოწკოლაური	ი.მ. "გელა წოწკოლაური"	მ-ბი	სტადია	ფ-ლი	ფ-ები
მთ. ინჟინერი		გ. წოწკოლაური	დუშეთის მუნიციპალიტეტის სოფელ ჩანადირეებიდან სოფელ მლაშეში მისასვლელი საავტომობილო გზის მოასფალტება.	1:500			
გრაფიკა		ი. კარიაული		გზის გეგმა			2016

საპროექტო გზის გეგმა
(პკ 6+00 - 8+00) მ 1:500

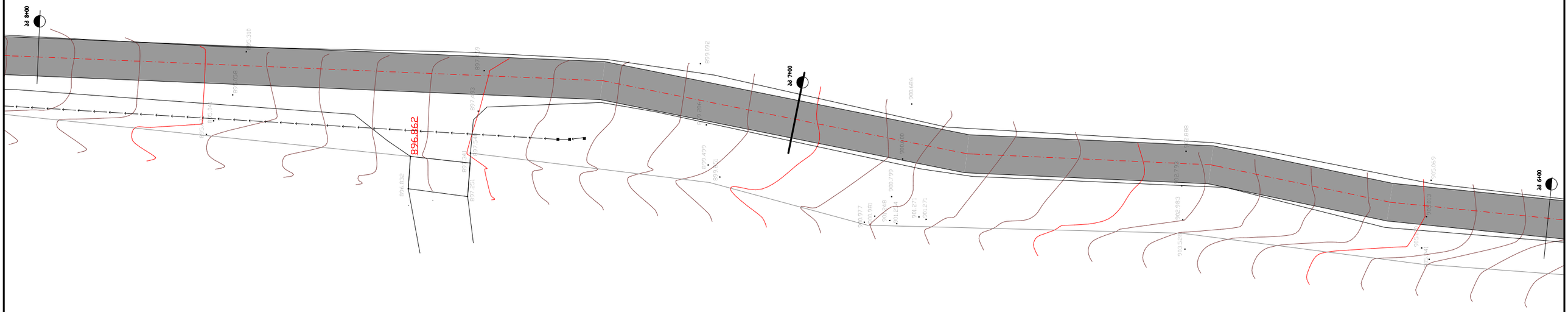

პირობითი ნიშნები:

- — პიკეტი
- 000.000 — რეპერი
- — საპროექტო გზა
- — სანიაღვრე არხი ცხაურით
- — მილხიდი

დირექტორი		გ. წოწკოლაური	ი.მ. "ჯელა წოწკოლაური"	მ-ბი	სტადია	ფ-ლი	ფ-ები
მთ. ინჟინერი		გ. წოწკოლაური	დუშეთის მუნიციპალიტეტის სოფელ ჩანადირებიდან სოფელ მლაშეში მისასვლელი საავტომობილო გზის მოასფალტება.	1:500			
გრაფიკა		ი. კარიაული		გზის გეგმა			2016

საპროექტო გზის გეგმა
(პკ 8+00 - 10+00) მ 1:500

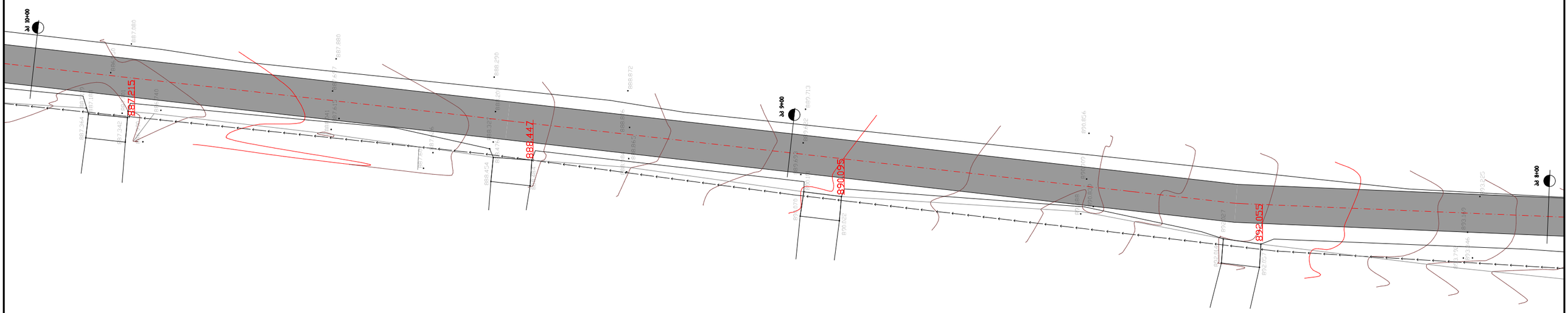

პირობითი ნიშნები:

- — პიკეტი
- 000.000 — რეპერი
- — საპროექტო გზა
- — სანიაღვრე არხი ცხაურით
- — მილხიდი

დირექტორი		გ. წოწკოლაური	ი.მ. "გელა წოწკოლაური"	მ-ბი	სტადია	ფ-ლი	ფ-ები
მთ. ინჟინერი		გ. წოწკოლაური	დუშეთის მუნიციპალიტეტის სოფელ ჩანადირეებიდან სოფელ ძლაშეში მისასვლელი საავტომობილო გზის მოასფალტება.	1:500			
გრაფიკა		ი. კარიაული		გზის გეგმა			2016

საპროექტო გზის გეგმა
(პკ 10+00 - 12+00) მ 1:500

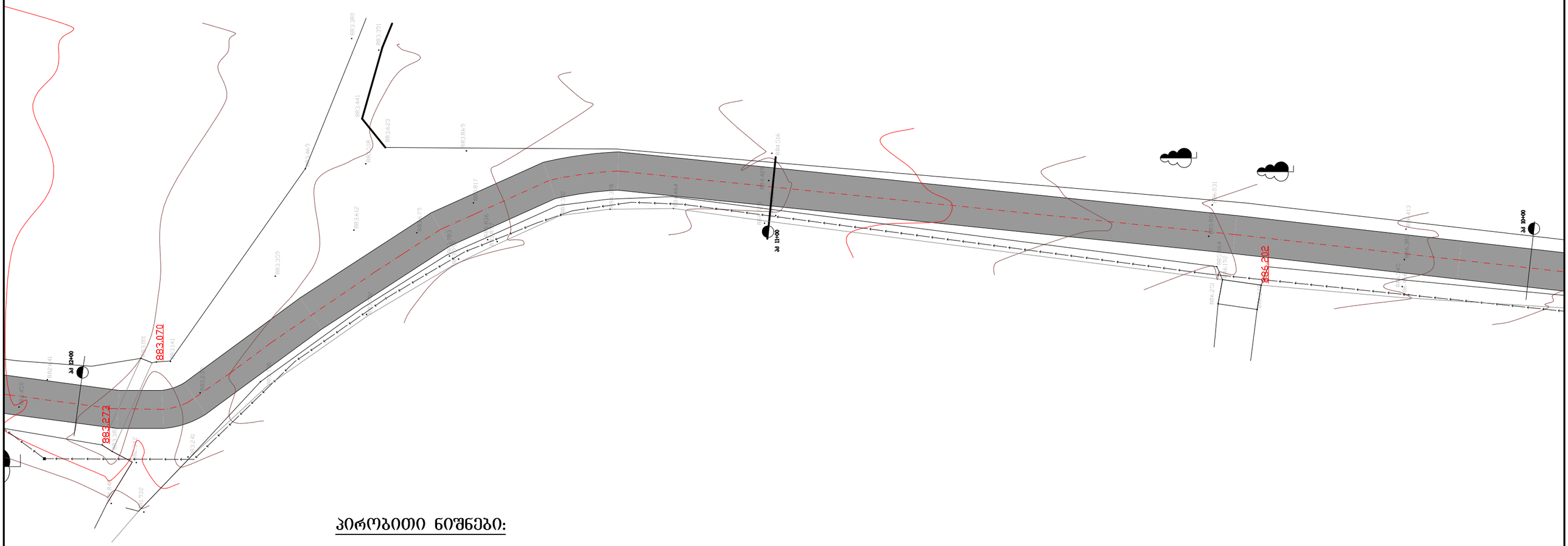

პირობითი ნიშნები:

- — პიკეტი
- 000.000 — რეპერი
- — საპროექტო გზა
- — სანიაღვრე არხი ცხაურით
- — მილხიდი

დირექტორი		გ. წოწკოლაური	ი.მ. "გელა წოწკოლაური"	მ-ბი	სტადია	ფ-ლი	ფ-ები
მთ. ინჟინერი		გ. წოწკოლაური	დუშეთის მუნიციპალიტეტის სოფელ ჩანადირეებიდან სოფელ მლაშეში მისასვლელი საავტომობილო გზის მოასფალტება.	1:500			
გრაფიკა		ი. კარიაული		გზის გეგმა			2016

საპროექტო გზის გეგმა
(პკ 12+00 - 14+00) მ 1:500

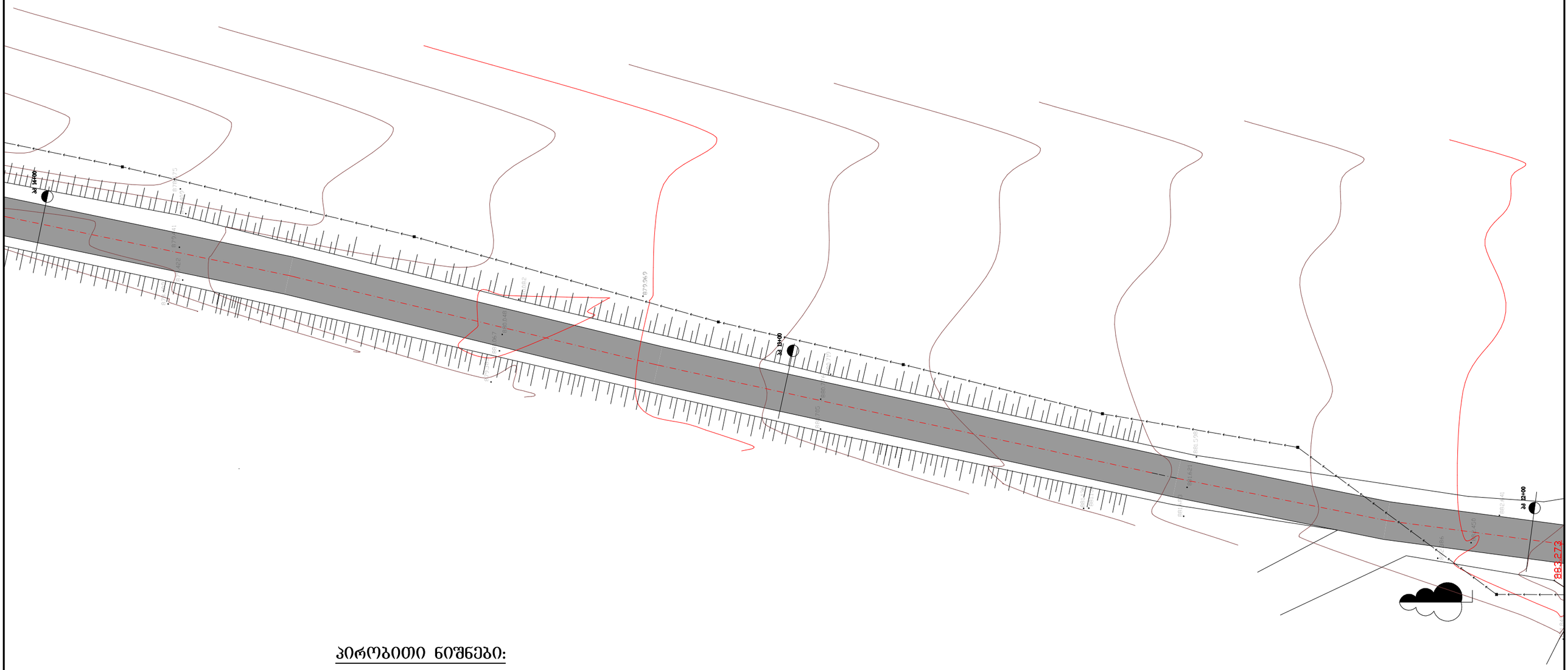

პირობითი ნიშნები:

- — პიკეტი
- 000.000 — რეპერი
- — საპროექტო გზა
- — სანიაღვრე არხი ცხაურით
- — მილხიდი

დირექტორი		გ. წოწკოლაური	ი.მ. "გელა წოწკოლაური"	მ-ბი	სტადია	ფ-ლე	ფ-ები
მთ. ინჟინერი		გ. წოწკოლაური		1:500			
გრაფიკა		ი. კარიაული	ლუშეთის მუნიციპალიტეტის სოფელ ნანადირებიდან სოფელ მლაშეთი მისასვლელი საავტომობილო გზის მოასფალტება.	გზის გეგმა			2016

საპროექტო გზის გეგმა
(პკ 14+00 - 16+00) მ 1:500

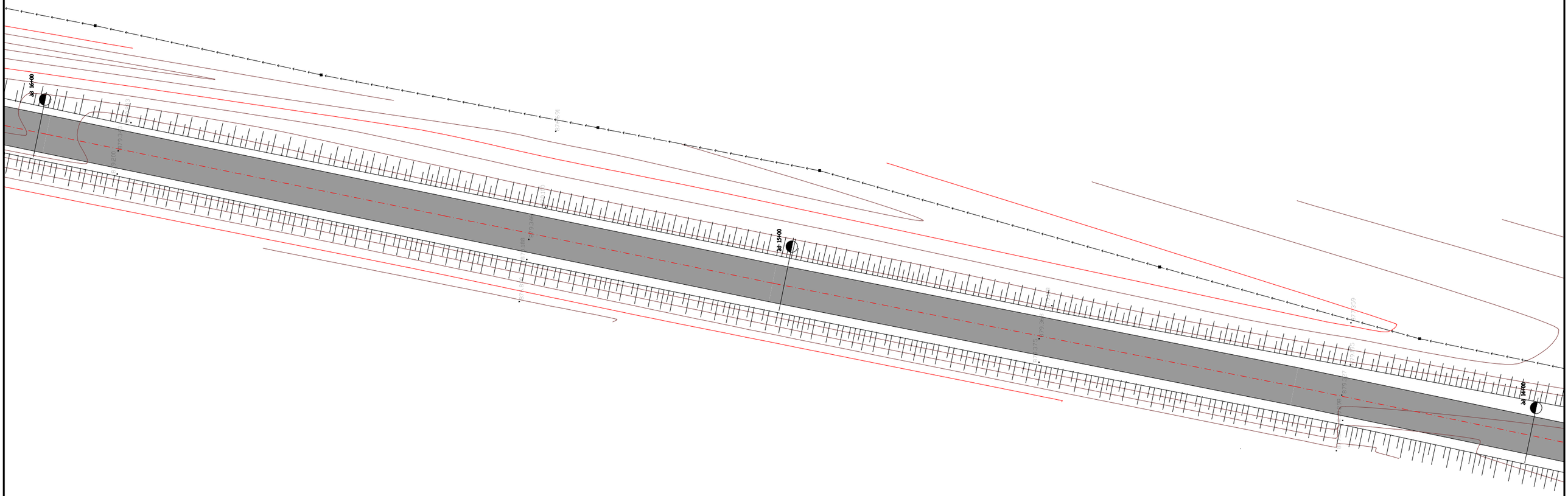

პირობითი ნიშნები:

— პიკეტი

000.000 — რეპერი

— საპროექტო გზა

— სანიაღვრე არხი ცხაურით

— მილხიდი

დირექტორი		გ. წოწკოლაური	ი.მ. "გელა წოწკოლაური"	მ-ბი	სტადია	ფ-ლი	ფ-ები
მთ. ინჟინერი		გ. წოწკოლაური	დუშეთის მუნიციპალიტეტის სოფელ ნანადირევებიდან სოფელ მლაშქემი მისასვლელი საავტომობილო გზის მოასფალტება.	1:500			
გრაფიკა		ი. კარიაული		გზის გეგმა			2016

საპროექტო გზის გეგმა
(პკ 16+00 - 18+00) მ 1:500

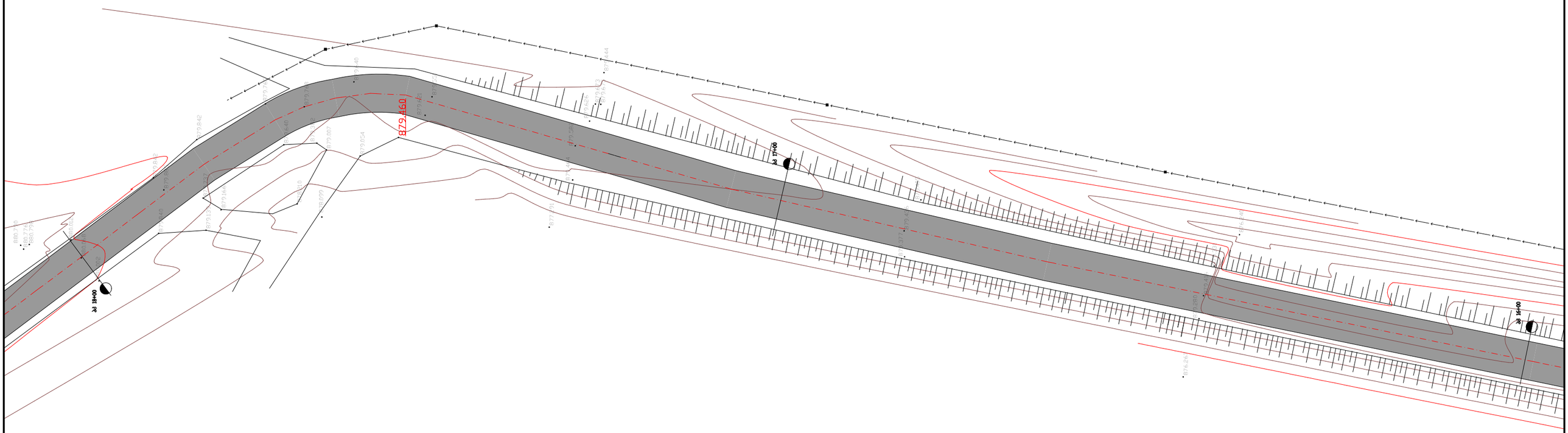

პირობითი ნიშნები:

- — პიკეტი
- 000.000 — რეპერი
- — საპროექტო გზა
- — სანიაღვრე არხი ცხაურით
- — მილხიდი

დირექტორი		გ. წოწკოლაური	ი.მ. "გელა წოწკოლაური"	მ-ბი	სტადია	ფ-ლი	ფ-ები
მთ. ინჟინერი		გ. წოწკოლაური	დუშეთის მუნიციპალიტეტის სოფელ ჩანადირებიდან სოფელ მლაშეში მისასვლელი საავტომობილო გზის მოასფალტება.	1:500			
გრაფიკა		ი. კარიაული		გზის გეგმა			2016

საპროექტო გზის გეგმა
(პკ 18+00 - 20+00) მ 1:500


N
880.989
880.399
881.308
881.125
880.486
880.410
880.414
880.609
880.423
880.538
880.641
880.759
880.798
880.779
880.427
880.425
880.662
880.425
880.425
880.425

საპროექტო გზის გეგმა
(პკ 20+00 - 22+00) მ 1:500

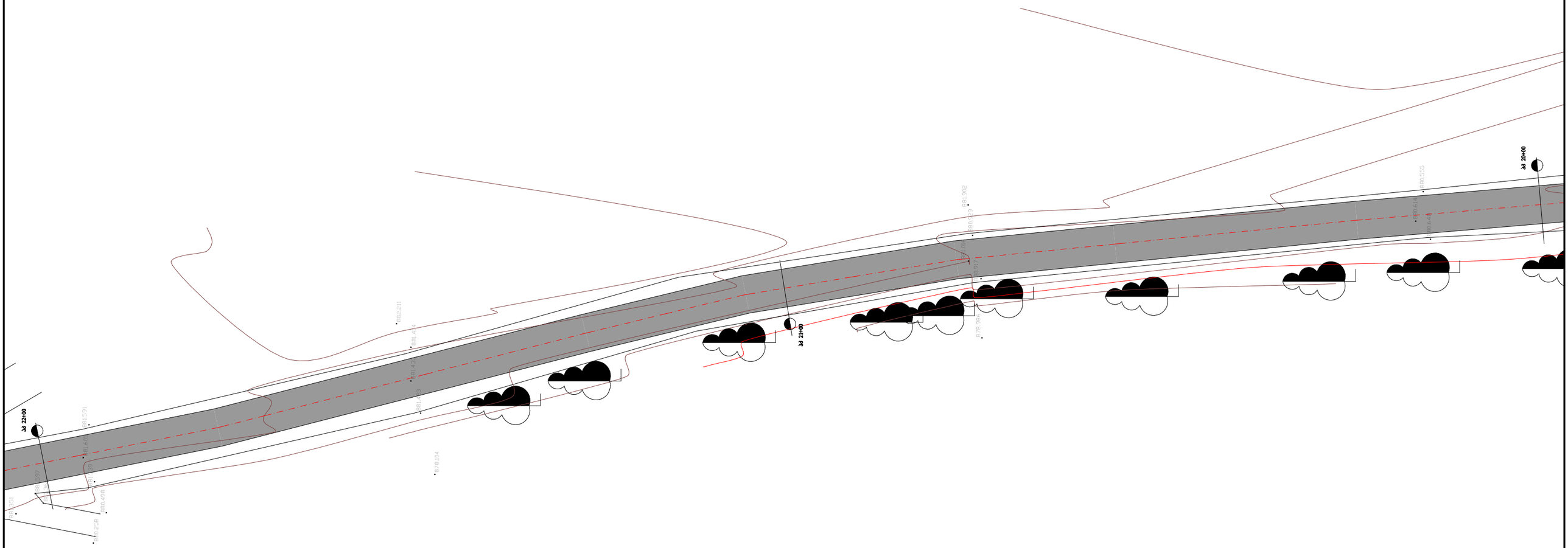

პირობითი ნიშნები:

- — პიკეტი
- 000.000 — რეპერი
- — საპროექტო გზა
- — სანიაღვრე არხი ცხაურით
- — მილხიდი

დირექტორი		გ. წოწკოლაური	ი.მ. "გელა წოწკოლაური"	მ-ბი	სტადია	ფ-ლი	ფ-ები
მთ. ინჟინერი		გ. წოწკოლაური	დუშეთის მუნიციპალიტეტის სოფელ ჩანადირებიდან სოფელ მლაშეში მისასვლელი საავტომობილო გზის მოასფალტება.	1:500			
გრაფიკა		ი. კარიაული		გზის გეგმა			2016

საპროექტო გზის გეგმა
(პკ 22+00 - 24+00) მ 1:500

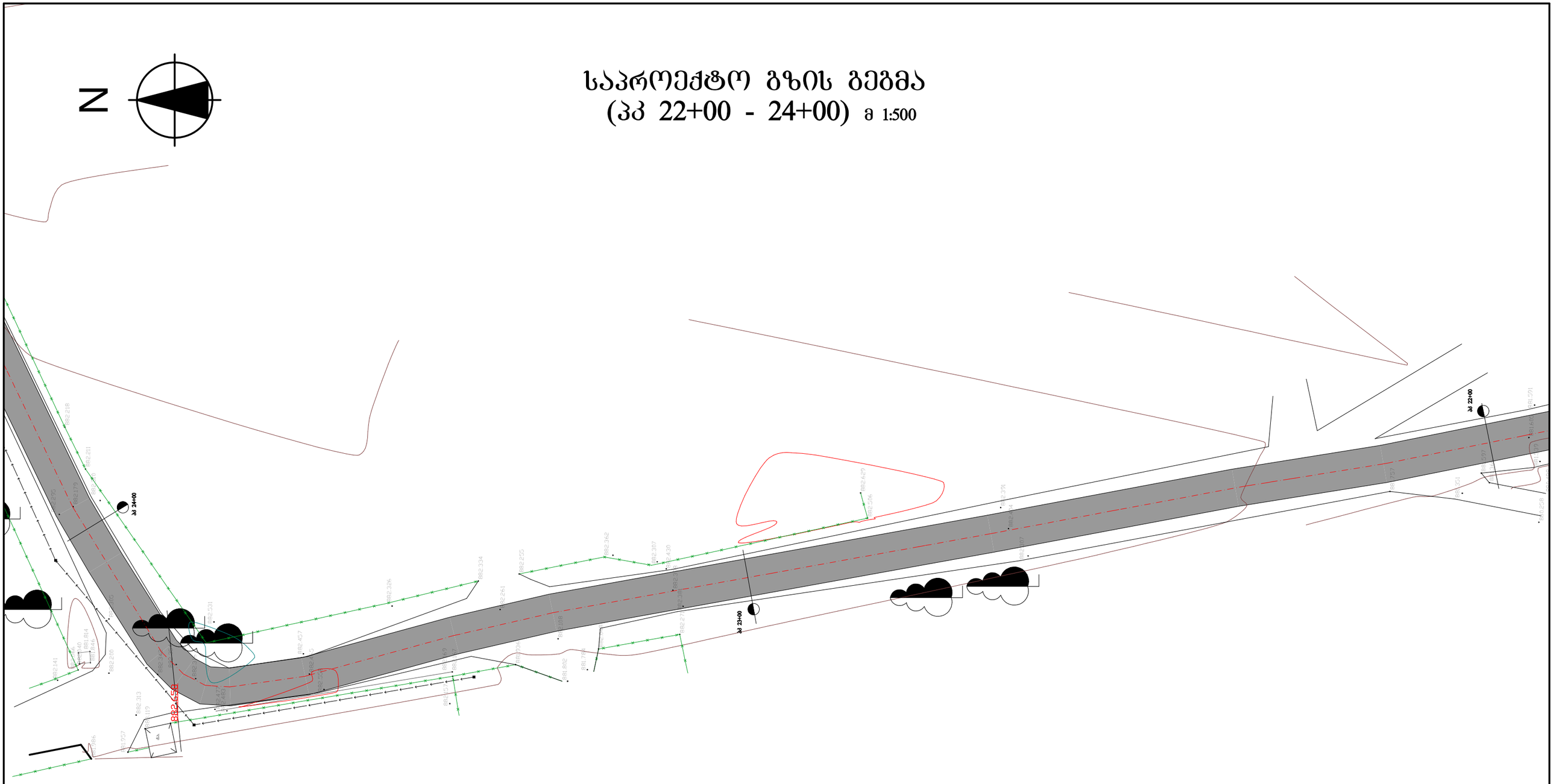
N
პკ 24+00
000.000
000.000
000.000

საპროექტო გზის გეგმა
(პკ 24+00 - 25+00) მ 1:500

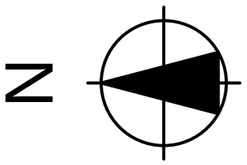

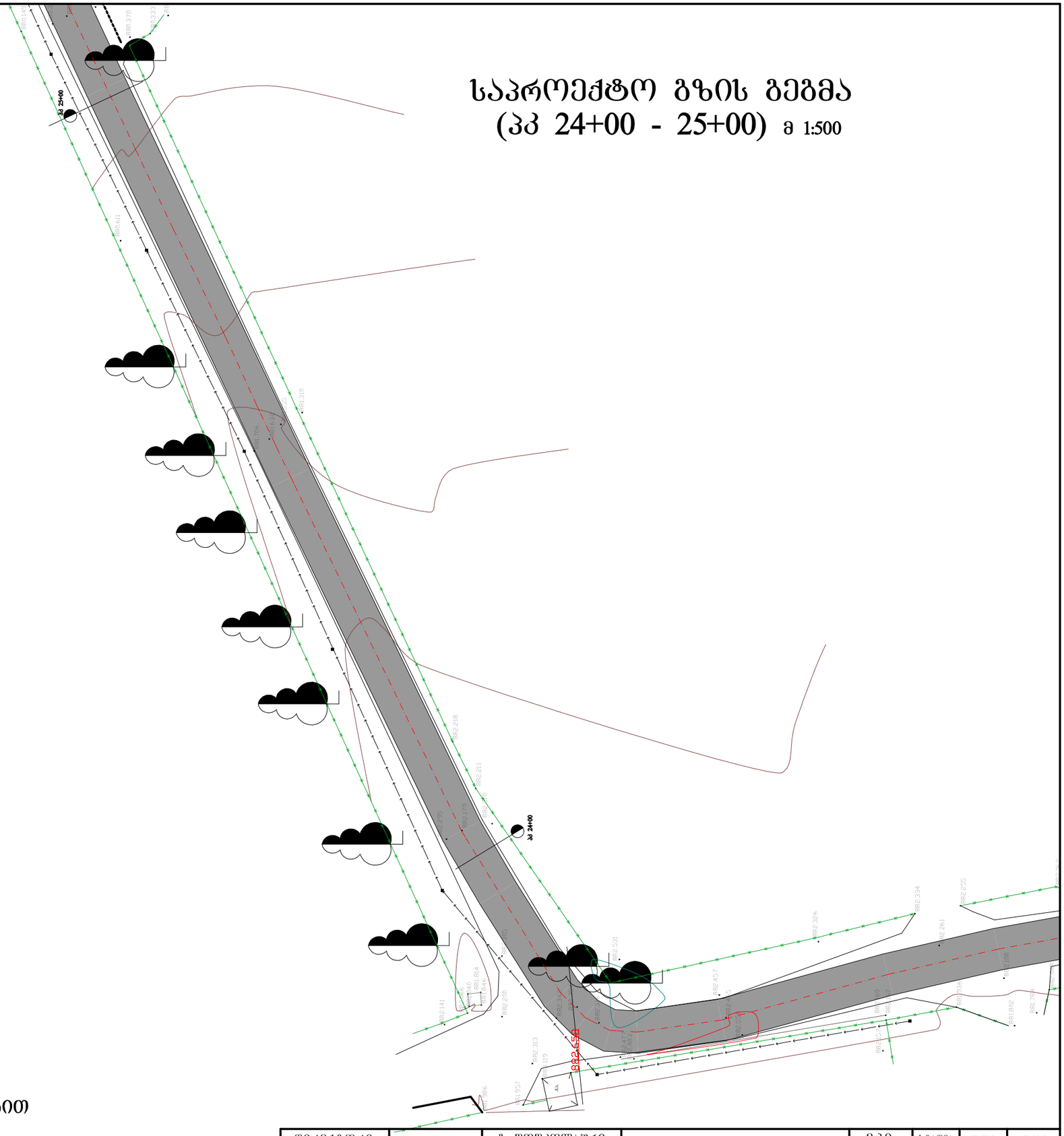
პკ 25+00
R81.310
R81.706
R81.814
R81.844
R81.902
R81.786
R82.141
R82.200
R82.218
R82.211
R82.170
R82.205
R82.531
R82.457
R82.326
R82.334
R82.241
R82.225
R82.313
R82.119
R82.077
R82.069
R82.247
R82.257
R82.270
R82.177
R82.211
R82.218
R82.205
R82.170
R82.211
R82.218
R82.205
R82.170
R82.211
R82.218
R82.205
R82.170

საპროექტო გზის გეგმა
(პკ 25+00 - 26+00) მ 1:500

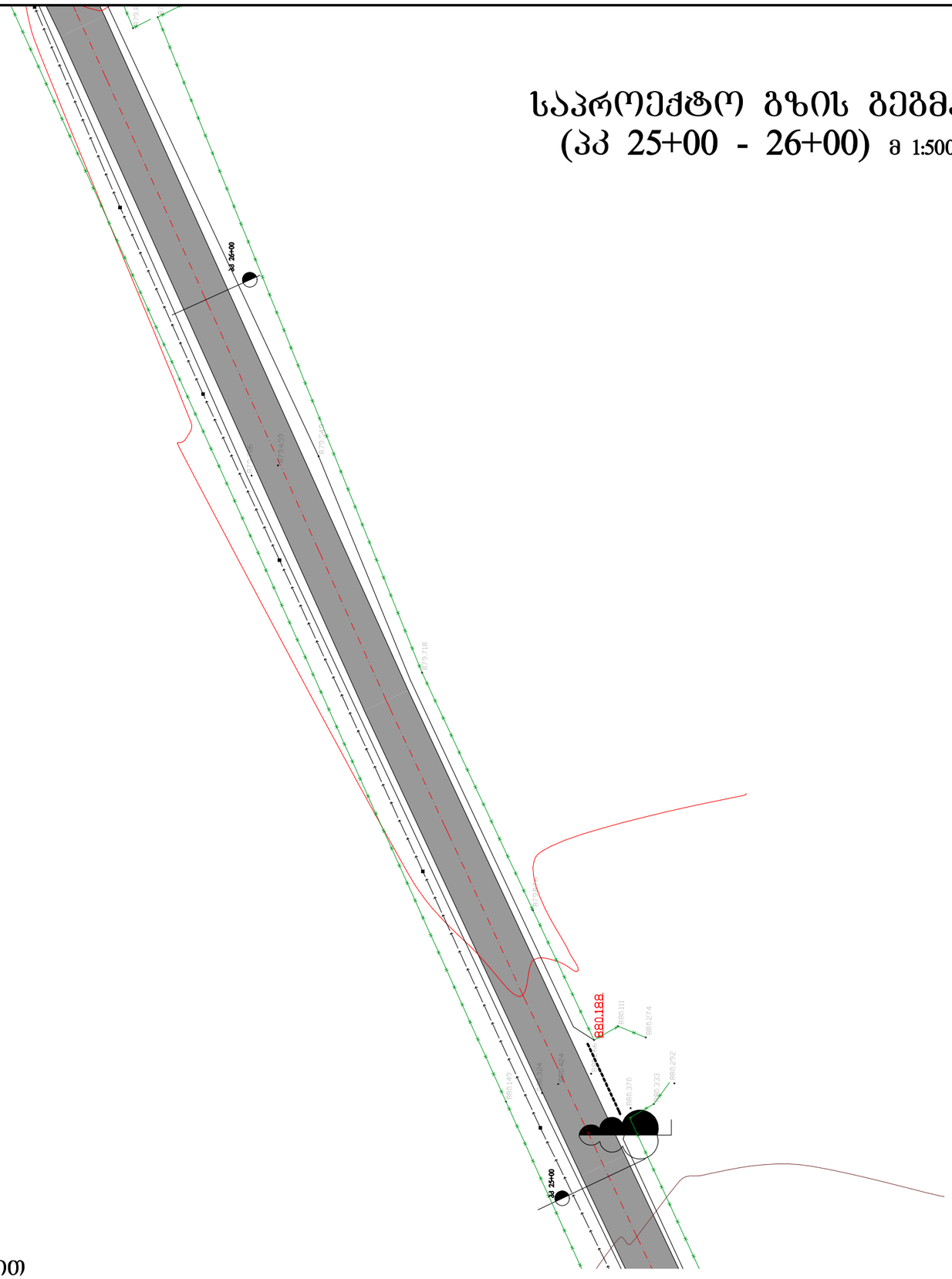
N
680.188
680.111
680.274
680.292
680.333
680.370
680.424
680.510
679.718
679.459
679.200
679.941
679.682
679.423
679.164
679.905
679.646
679.387
679.128
679.869
679.610
679.351
679.092
679.833
679.574
679.315
679.056
679.797
679.538
679.279
679.020
679.761
679.502
679.243
679.984
679.725
679.466
679.207
679.948
679.689
679.430
679.171
679.912
679.653
679.394
679.135
679.876
679.617
679.358
679.099
679.840
679.581
679.322
679.063
679.804
679.545
679.286
679.027
679.768
679.509
679.250
679.991
679.732
679.473
679.214
679.955
679.696
679.437
679.178
679.919
679.660
679.401
679.142
679.883
679.624
679.365
679.106
679.847
679.588
679.329
679.070
679.811
679.552
679.293
679.034
679.775
679.516
679.257
679.998
679.739
679.480
679.221
679.962
679.703
679.444
679.185
679.926
679.667
679.408
679.149
679.890
679.631
679.372
679.113
679.854
679.595
679.336
679.077
679.818
679.559
679.300
679.041
679.782
679.523
679.264
679.005
679.746
679.487
679.228
679.969
679.710
679.451
679.192
679.933
679.674
679.415
679.156
679.897
679.638
679.379
679.120
679.861
679.602
679.343
679.084
679.825
679.566
679.307
679.048
679.789
679.530
679.271
679.012
679.753
679.494
679.235
679.976
679.717
679.458
679.199
679.940
679.681
679.422
679.163
679.904
679.645
679.386
679.127
679.868
679.609
679.350
679.091
679.832
679.573
679.314
679.055
679.796
679.537
679.278
679.019
679.760
679.501
679.242
679.983
679.724
679.465
679.206
679.947
679.688
679.429
679.170
679.911
679.652
679.393
679.134
679.875
679.616
679.357
679.098
679.839
679.580
679.321
679.062
679.803
679.544
679.285
679.026
679.767
679.508
679.249
679.990
679.731
679.472
679.213
679.954
679.695
679.436
679.177
679.918
679.659
679.400
679.141
679.882
679.623
679.364
679.105
679.846
679.587
679.328
679.069
679.810
679.551
679.292
679.033
679.774
679.515
679.256
679.997
679.738
679.479
679.220
679.961
679.702
679.443
679.184
679.925
679.666
679.407
679.148
679.889
679.630
679.371
679.112
679.853
679.594
679.335
679.076
679.817
679.558
679.299
679.040
679.781
679.522
679.263
679.004
679.745
679.486
679.227
679.968
679.709
679.450
679.191
679.932
679.673
679.414
679.155
679.896
679.637
679.378
679.119
679.860
679.601
679.342
679.083
679.824
679.565
679.306
679.047
679.788
679.529
679.270
679.011
679.752
679.493
679.234
679.975
679.716
679.457
679.198
679.939
679.680
679.421
679.162
679.903
679.644
679.385
679.126
679.867
679.608
679.349
679.090
679.831
679.572
679.313
679.054
679.795
679.536
679.277
679.018
679.759
679.500
679.241
679.982
679.723
679.464
679.205
679.946
679.687
679.428
679.169
679.910
679.651
679.392
679.133
679.874
679.615
679.356
679.097
679.838
679.579
679.320
679.061
679.802
679.543
679.284
679.025
679.766
679.507
679.248
679.989
679.730
679.471
679.212
679.953
679.694
679.435
679.176
679.917
679.658
679.399
679.140
679.881
679.622
679.363
679.104
679.845
679.586
679.327
679.068
679.809
679.550
679.291
679.032
679.773
679.514
679.255
679.996
679.737
679.478
679.219
679.960
679.701
679.442
679.183
679.924
679.665
679.406
679.147
679.888
679.629
679.370
679.111
679.852
679.593
679.334
679.075
679.816
679.557
679.298
679.039
679.780
679.521
679.262
679.003
679.744
679.485
679.226
679.967
679.708
679.449
679.190
679.931
679.672
679.413
679.154
679.895
679.636
679.377
679.118
679.859
679.600
679.341
679.082
679.823
679.564
679.305
679.046
679.787
679.528
679.269
679.010
679.751
679.492
679.233
679.974
679.715
679.456
679.197
679.938
679.679
679.420
679.161
679.902
679.643
679.384
679.125
679.866
679.607
679.348
679.089
679.830
679.571
679.312
679.053
679.794
679.535
679.276
679.017
679.758
679.499
679.240
679.981
679.722
679.463
679.204
679.945
679.686
679.427
679.168
679.909
679.650
679.391
679.132
679.873
679.614
679.355
679.096
679.837
679.578
679.319
679.060
679.801
679.542
679.283
679.024
679.765
679.506
679.247
679.988
679.729
679.470
679.211
679.952
679.693
679.434
679.175
679.916
679.657
679.398
679.139
679.880
679.621
679.362
679.103
679.844
679.585
679.326
679.067
679.808
679.549
679.290
679.031
679.772
679.513
679.254
679.995
679.736
679.477
679.218
679.959
679.700
679.441
679.182
679.923
679.664
679.405
679.146
679.887
679.628
679.369
679.110
679.851
679.592
679.333
679.074
679.815
679.556
679.297
679.038
679.779
679.520
679.261
679.002
679.743
679.484
679.225
679.966
679.707
679.448
679.189
679.930
679.671
679.412
679.153
679.894
679.635
679.376
679.117
679.858
679.599
679.340
679.081
679.822
679.563
679.304
679.045
679.786
679.527
679.268
679.009
679.750
679.491
679.232
679.973
679.714
679.455
679.196
679.937
679.678
679.419
679.160
679.901
679.642
679.383
679.124
679.865
679.606
679.347
679.088
679.829
679.570
679.311
679.052
679.793
679.534
679.275
679.016
679.757
679.498
679.239
679.980
679.721
679.462
679.203
679.944
679.685
679.426
679.167
679.908
679.649
679.390
679.131
679.872
679.613
679.354
679.095
679.836
679.577
679.318
679.059
679.800
679.541
679.282
679.023
679.764
679.505
679.246
679.987
679.728
679.469
679.210
679.951
679.692
679.433
679.174
679.915
679.656
679.397
679.138
679.879
679.620
679.361
679.102
679.843
679.584
679.325
679.066
679.807
679.548
679.289
679.030
679.771
679.512
679.253
679.994
679.735
679.476
679.217
679.958
679.699
679.440
679.181
679.922
679.663
679.404
679.145
679.886
679.627
679.368
679.109
679.850
679.591
679.332
679.073
679.814
679.555
679.296
679.037
679.778
679.519
679.260
679.001
679.742
679.483
679.224
679.965
679.706
679.447
679.188
679.929
679.670
679.411
679.152
679.893
679.634
679.375
679.116
679.857
679.598
679.339
679.080
679.821
679.562
679.303
679.044
679.785
679.526
679.267
679.008
679.749
679.490
679.231
679.972
679.713
679.454
679.195
679.936
679.677
679.418
679.159
679.900
679.641
679.382
679.123
679.864
679.605
679.346
679.087
679.828
679.569
679.310
679.051
679.792
679.533
679.274
679.015
679.756
679.497
679.238
679.979
679.720
679.461
679.202
679.943
679.684
679.425
679.166
679.907
679.648
679.389
679.130
679.871
679.612
679.353
679.094
679.835
679.576
679.317
679.058
679.799
679.540
679.281
679.022
679.763
679.504
679.245
679.986
679.727
679.468
679.209
679.950
679.691
679.432
679.173
679.914
679.655
679.396
679.137
679.878
679.619
679.360
679.101
679.842
679.583
679.324
679.065
679.806
679.547
679.288
679.029
679.770
679.511
679.252
679.993
679.734
679.475
679.216
679.957
679.698
679.439
679.180
679.921
679.662
679.403
679.144
679.885
679.626
679.367
679.108
679.849
679.590
679.331
679.072
679.813
679.554
679.295
679.036
679.777
679.518
679.259
679.000
679.741
679.482
679.223
679.964
679.705
679.446
679.187
679.928
679.669
679.410
679.151
679.892
679.633
679.374
679.115
679.856
679.597
679.338
679.079
679.820
679.561
679.302
679.043
679.784
679.525
679.266
679.007
679.748
679.489
679.230
679.971
679.712
679.453
679.194
679.935
679.676
679.417
679.158
679.899
679.640
679.381
679.122
679.863
679.604
679.345
679.086
679.827
679.568
679.309
679.050
679.791
679.532
679.273
679.014
679.755
679.496
679.237
679.978
679.719
679.460
679.201
679.942
679.683
679.424
679.165
679.906
679.647
679.388
679.129
679.870
679.611
679.352
679.093
679.834
679.575
679.316
679.057
679.798
679.539
679.280
679.021
679.762
679.503
679.244
679.985
679.726
679.467
679.208
679.949
679.690
679.431
679.172
679.913
679.654
679.395
679.136
679.877
679.618
679.359
679.100
679.841
679.582
679.323
679.064
679.805
679.546
679.287
679.028
679.769
679.510
679.251
679.992
679.733
679.474
679.215
679.956
679.697
679.438
679.179
679.920
679.661
679.402
679.143
679.884
679.625
679.366
679.107
679.848
679.589
679.330
679.071
679.812
679.553
679.294
679.035
679.776
679.517
679.258
679.999
679.740
679.481
679.222
679.963
679.704
679.445
679.186
679.927
679.668
679.409
679.150
679.891
679.632
679.373
679.114
679.855
679.596
679.337
679.078
679.819
679.560
679.301
679.042
679.783
679.524
679.265
679.006
679.747
679.488
679.229
679.970
679.711
679.452
679.193
679.934
679.675
679.416
679.157
679.898
679.639
679.380
679.121
679.862
679.603
679.344
679.085
679.826
679.567
679.308
679.049
679.790
679.531
679.272
679.013
679.754
679.495
679.236
679.977

საპროექტო გზის გეგმა
(პკ 26+00 - 28+00) მ 1:500

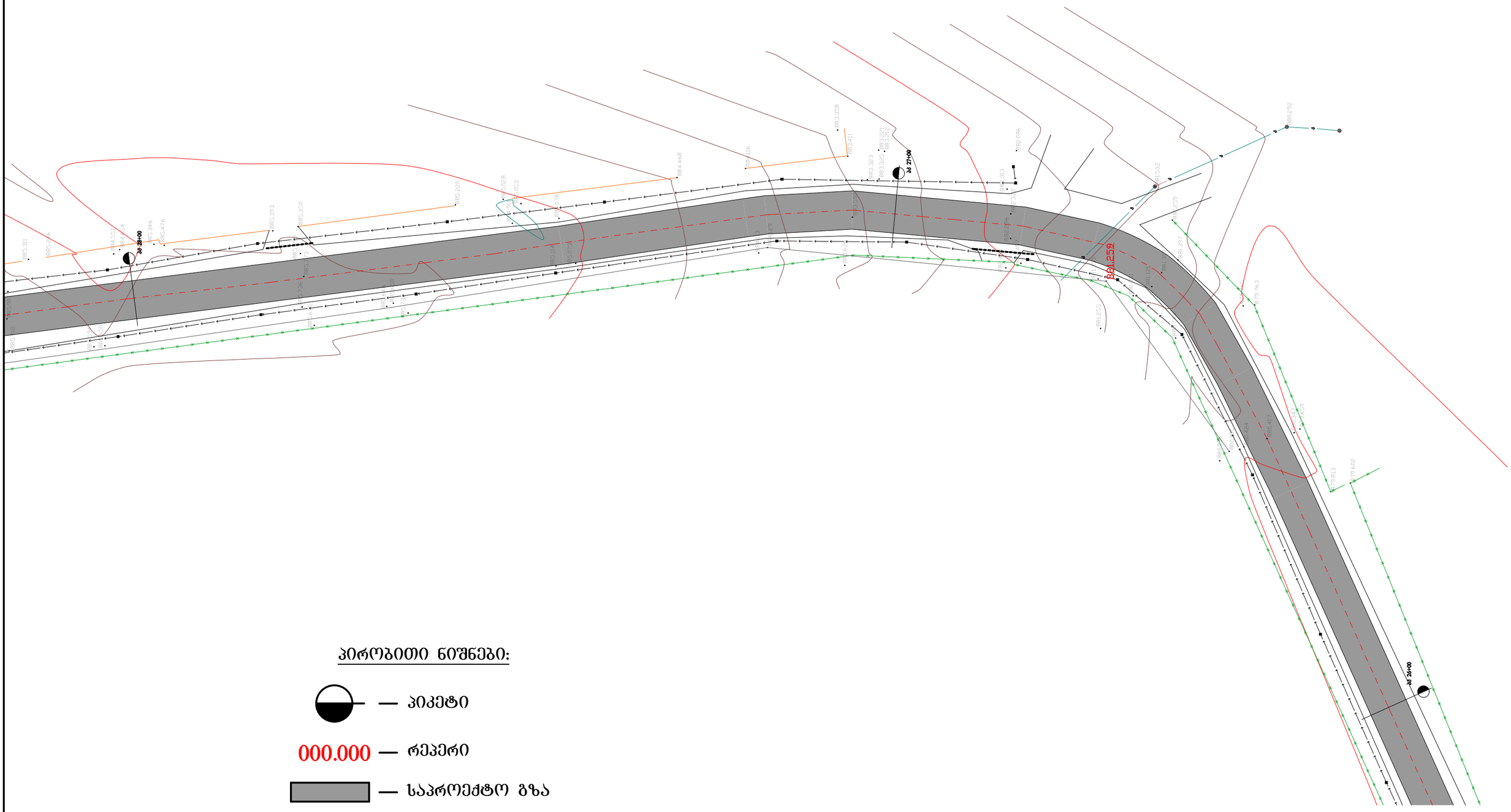

პირობითი ნიშნები:

- — პიკეტი
- 000.000 — რეპერი
- — საპროექტო გზა
- — სანიაღვრე არხი ცხაურით
- — მილხიდი

დირექტორი		გ. ყოფკოლაური	ი.მ. "გელა ყოფკოლაური"	მ-ბი	სტადია	ფ-ლი	ფ-ეგი
მთ. ინჟინერი		გ. ყოფკოლაური	ᲓᲣᲨᲔᲗᲘᲡ ᲛᲣᲜᲘᲪᲘᲞᲐᲚᲘᲢᲔᲢᲘᲡ ᲡᲝᲤᲔᲚ ᲩᲐᲜᲐᲓᲘᲠᲔᲑᲘᲓᲐᲜ ᲡᲝᲤᲔᲚ ᲛᲚᲐᲨᲣᲨᲔᲛᲘ ᲛᲘᲡᲐᲡᲕᲚᲔᲚᲘ ᲡᲐᲐᲕᲢᲝᲛᲝᲑᲘᲚᲝ ᲒᲖᲘᲡ ᲛᲝᲐᲡᲤᲐᲚᲢᲔᲑᲐ.	1:500			
გრაფიკა		ი. კარიაული		გზის გეგმა			2016

საპროექტო გზის გეგმა
(პკ 28+00 - 29+00) მ 1:500

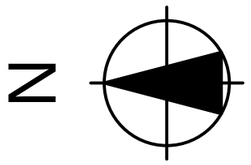

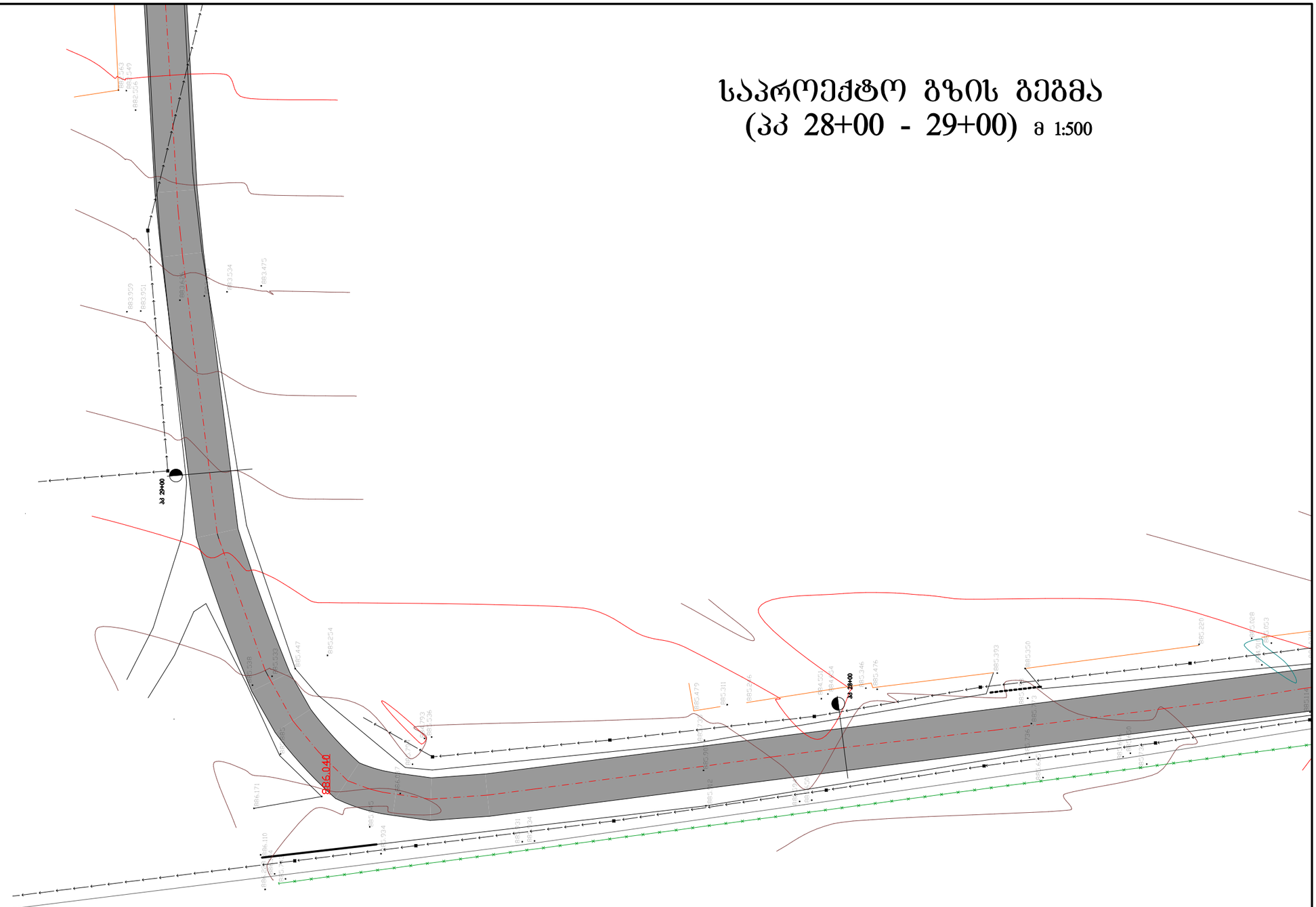

პირობითი ნიშნები:

- — პიკეტი
- 000.000 — რეპერი
- — საპროექტო გზა
- — სანიაღვრე არხი ცხაურით
- — მილხიდი

დირექტორი		გ. წოწკოლაური	ი.მ. "ბელა წოწკოლაური"	მ-ბი	სტადია	ფ-ლი	ფ-ეგი
მთ. ინჟინერი		გ. წოწკოლაური	ლუშეთის მუნიციპალიტეტის სოფელ ჩანადირებიდან სოფელ მლაშეში მისასვლელი საავტომობილო გზის მოასფალტება.	1:500			
გრაფიკა		ი. კარიაული		გზის გეგმა			2016

საპროექტო გზის გეგმა
(პკ 29+00 - 30+00) მ 1:500

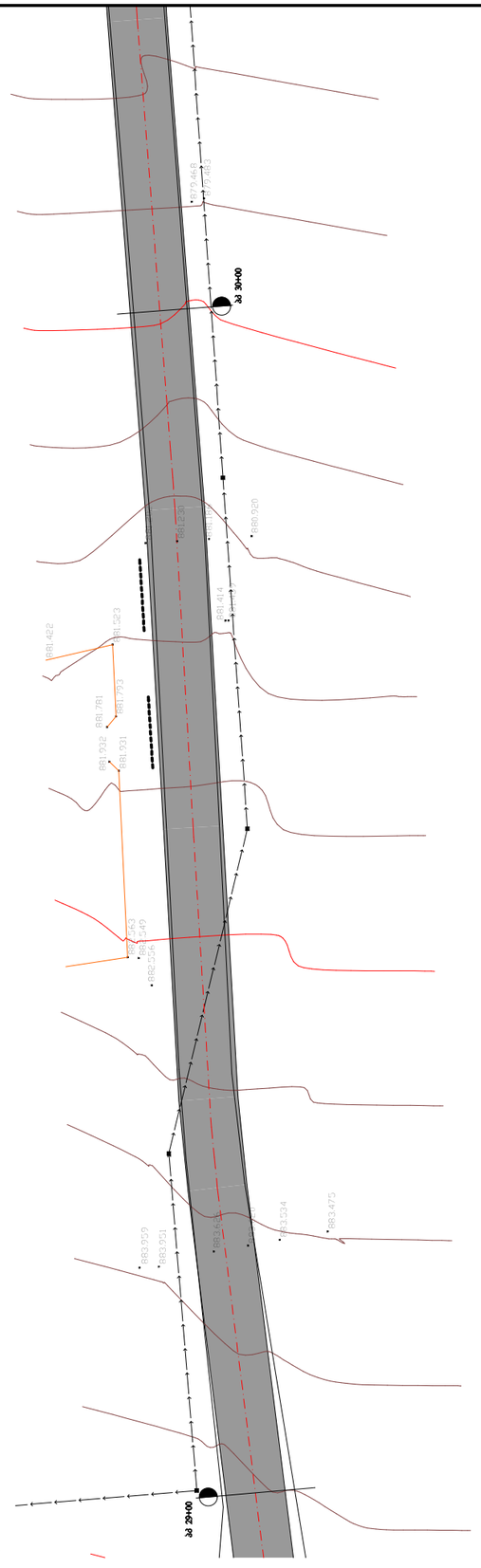

პირობითი ნიშნები:

- — პიკეტი
- 000.000 — რეპერი
- — საპროექტო გზა
- — სანიაღვრე არხი ცხაურით
- — მილხიდი

დირექტორი		გ. ყოფკოლაური	ი.მ. "გელა ყოფკოლაური"	მ-ბი	სტადია	ფ-ლი	ფ-ეგი
მთ. ინჟინერი		გ. ყოფკოლაური	ლუშეთის მუნიციპალიტეტის სოფელ ჩანადირებიდან სოფელ მლაშეში მისასვლელი საავტომობილო გზის მოასფალტება.	1:500			
გრაფიკა		ი. კარიაული		გზის გეგმა			2016

საპროექტო გზის გეგმა
(პკ 30+00 - 31+00) მ 1:500

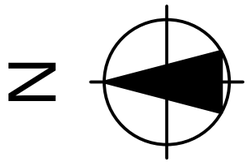

პირობითი ნიშნები:

- — პიკეტი
- 000.000 — რეპერი
- — საპროექტო გზა
- — სანიაღვრე არხი ცხაურით
- — მილხიდი

დირექტორი		გ. წოწკოლაური	ი.მ. "გელა წოწკოლაური"	მ-ბი	სტადია	ფ-ლი	ფ-ები
მთ. ინჟინერი		გ. წოწკოლაური	ლუშეთის მუნიციპალიტეტის სოფელ ჩანადირებიდან სოფელ მლაშეში მისასვლელი საავტომობილო გზის მოასფალტება.	1:500			
ბრაფიკა		ი. კარიაული		გზის გეგმა			2016

საპროექტო გზის გეგმა
(პკ 31+00 - 33+00) მ 1:500

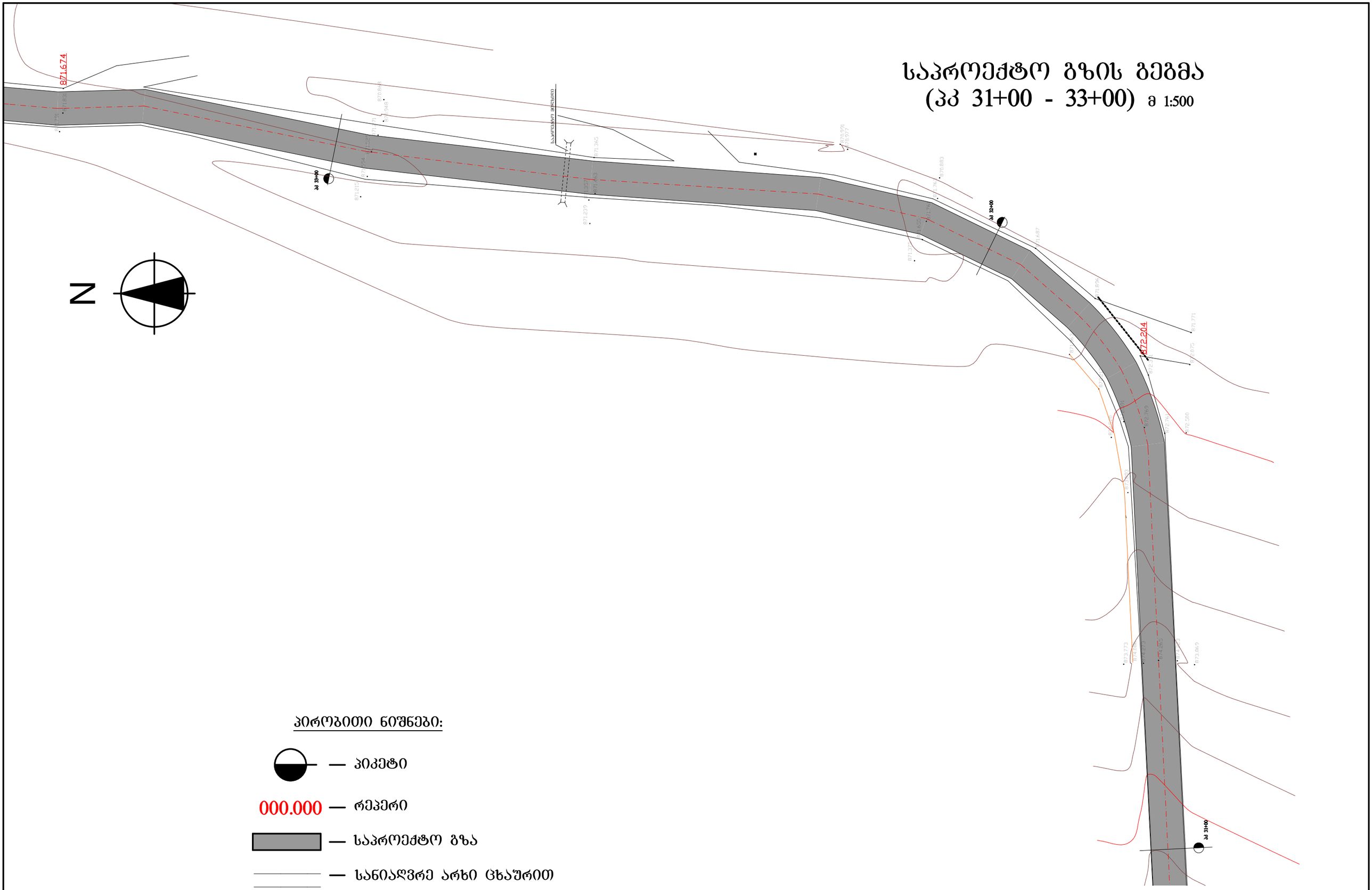

პირობითი ნიშნები:

- — პიკეტი
- 000.000 — რეპერი
- — საპროექტო გზა
- — სანიაღვრე არხი ცხაურით
- — მილხიდი

დირექტორი		გ. წოწკოლაური	ი.მ. "გელა წოწკოლაური"	მ-ბი	სტადია	ფ-ლი	ფ-ები
მთ. ინჟინერი		გ. წოწკოლაური	ლუშეთის მუნიციპალიტეტის სოფელ ჩანადირებიდან სოფელ მლაშეთი მისასვლელი საავტომობილო გზის მოასფალტება.	1:500			
გრაფიკა		ი. კარიაული		გზის გეგმა			2016

საპროექტო გზის გეგმა
(პკ 33+00 - 35+00) მ 1:500

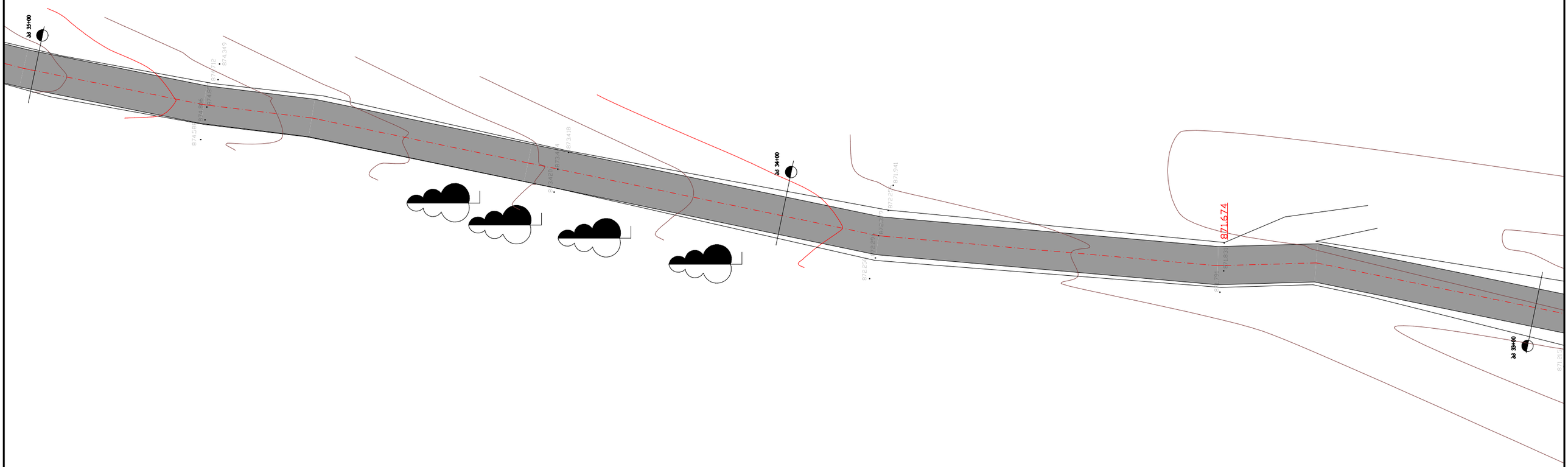
N
პკ 35+00
874.349
874.412
874.476
874.545
873.418
873.426
873.446
872.941
872.227
872.229
872.232
872.25
871.674
871.801
871.805
871.805
871.805

საპროექტო გზის გეგმა
(პკ 35+00 - 37+00) მ 1:500

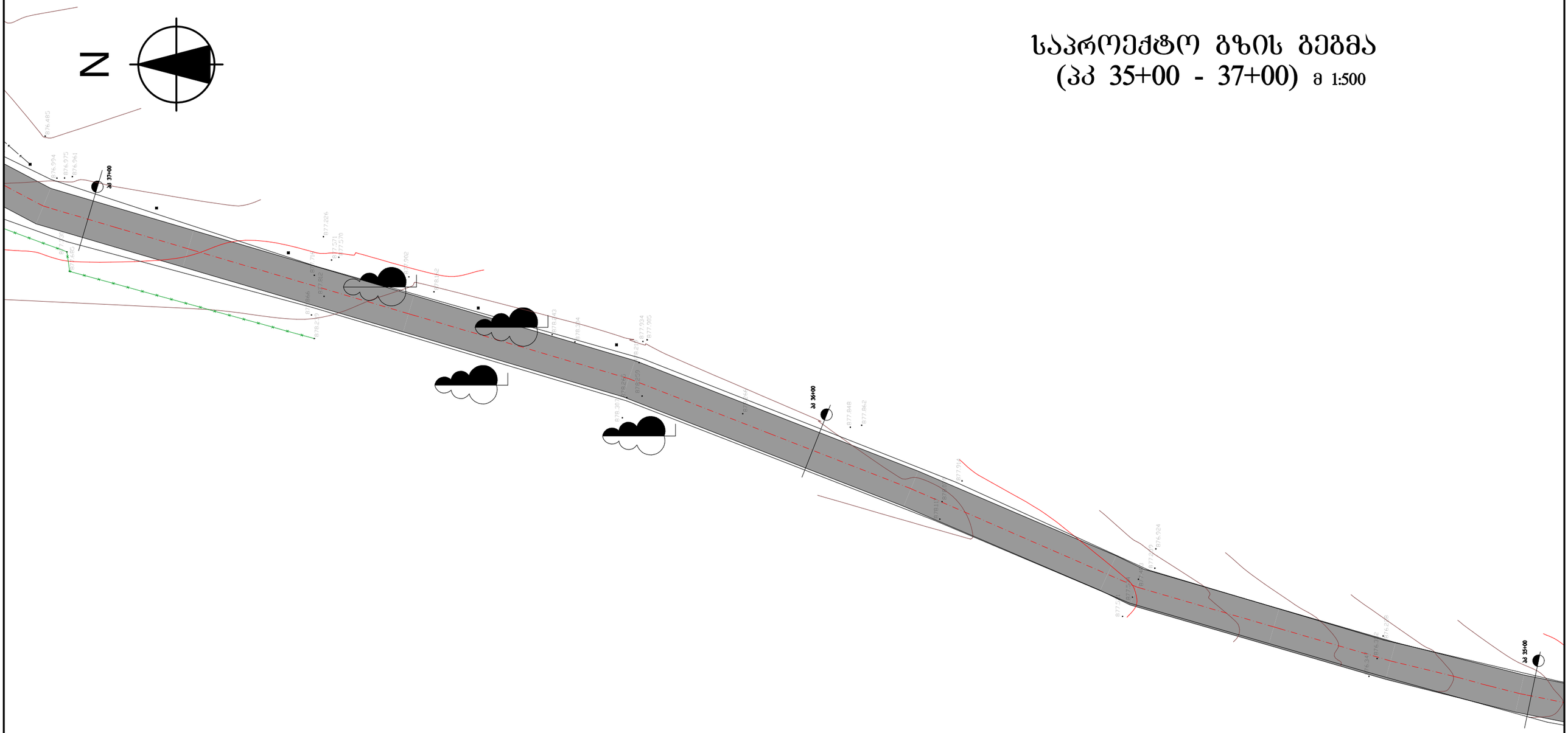
N
პკ 37+00
876.485
876.994
876.975
876.961
877.226
877.571
877.576
877.902
877.934
877.905
877.848
877.862
877.924
876.924
877.721
877.724
877.762
876.341
876.325
876.226
876.485
878.456
878.30
878.259
878.374
878.443
877.812
877.816
876.912
876.962
877.091
877.091
876.914
876.912
876.912
876.912

საპროექტო გზის გეგმა
(პკ 37+00 - 39+00) მ 1:500

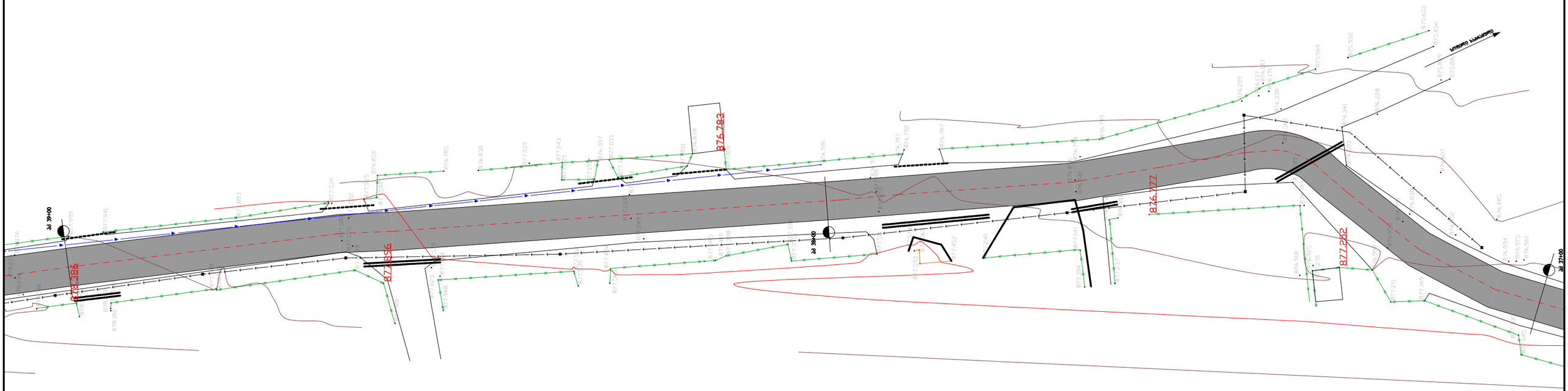

პირობითი ნიშნები:

- — პიკეტი
- 000.000 — რეპერი
- — საპროექტო გზა
- — სანიაღვრე არხი ცხაურით
- — მილხიდი

დირექტორი		გ. წოწკოლაური	ი.მ. "გელა წოწკოლაური"	მ-ბი	სტადია	ფ-ლი	ფ-ები
მთ. ინჟინერი		გ. წოწკოლაური	დუშეთის მუნიციპალიტეტის სოფელ ჩანადირებიდან სოფელ მლაშეში მისასვლელი საავტომობილო გზის მოასფალტება.	1:500			
გრაფიკა		ი. კარიაული		გზის გეგმა			2016

საპროექტო გზის გეგმა
(პკ 39+00 - 40+50) მ 1:500

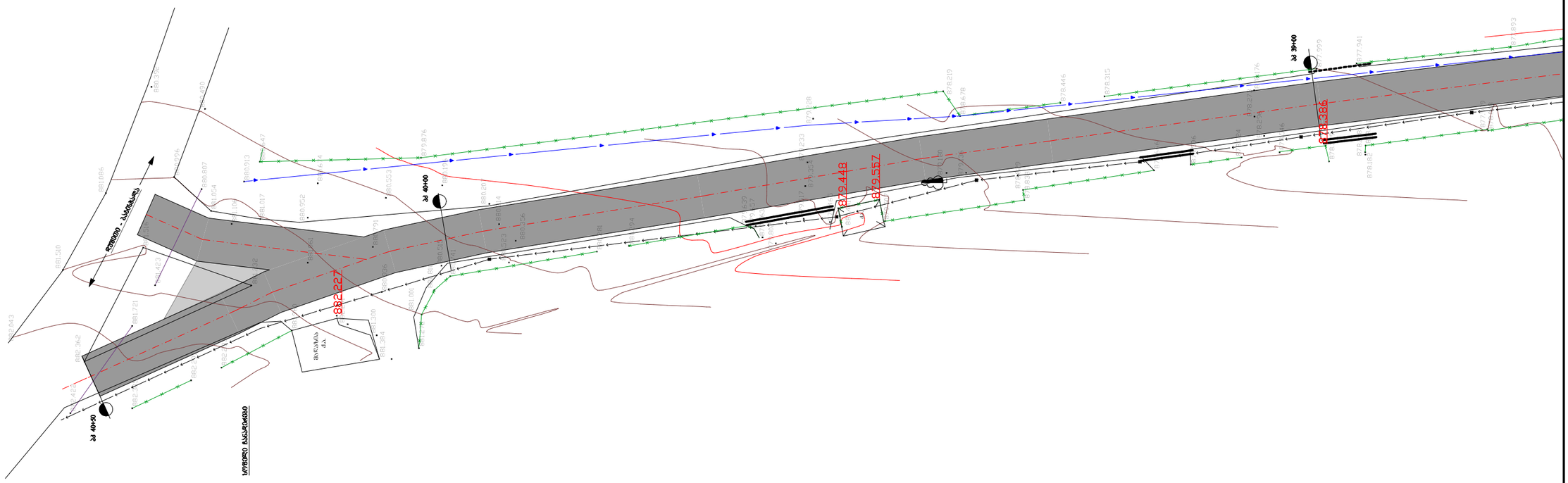

პირობითი ნიშნები:

- — პიკეტი
- 000.000 — რეპერი
- — საპროექტო გზა
- — სანიაღვრე არხი ცხაურით
- — მილხიდი

დირექტორი		გ. წოწკოლაური	ი.მ. "გელა წოწკოლაური"	მ-ბი	სტადია	ფ-ლი	ფ-ები
მთ. ინჟინერი		გ. წოწკოლაური		1:500			
გრაფიკა		ი. კარიაული	დუშეთის მუნიციპალიტეტის სოფელ ჩანადირეთიდან სოფელ მლაშეთი მისასვლელი საავტომობილო გზის მოასფალტება.	გზის გეგმა			2016