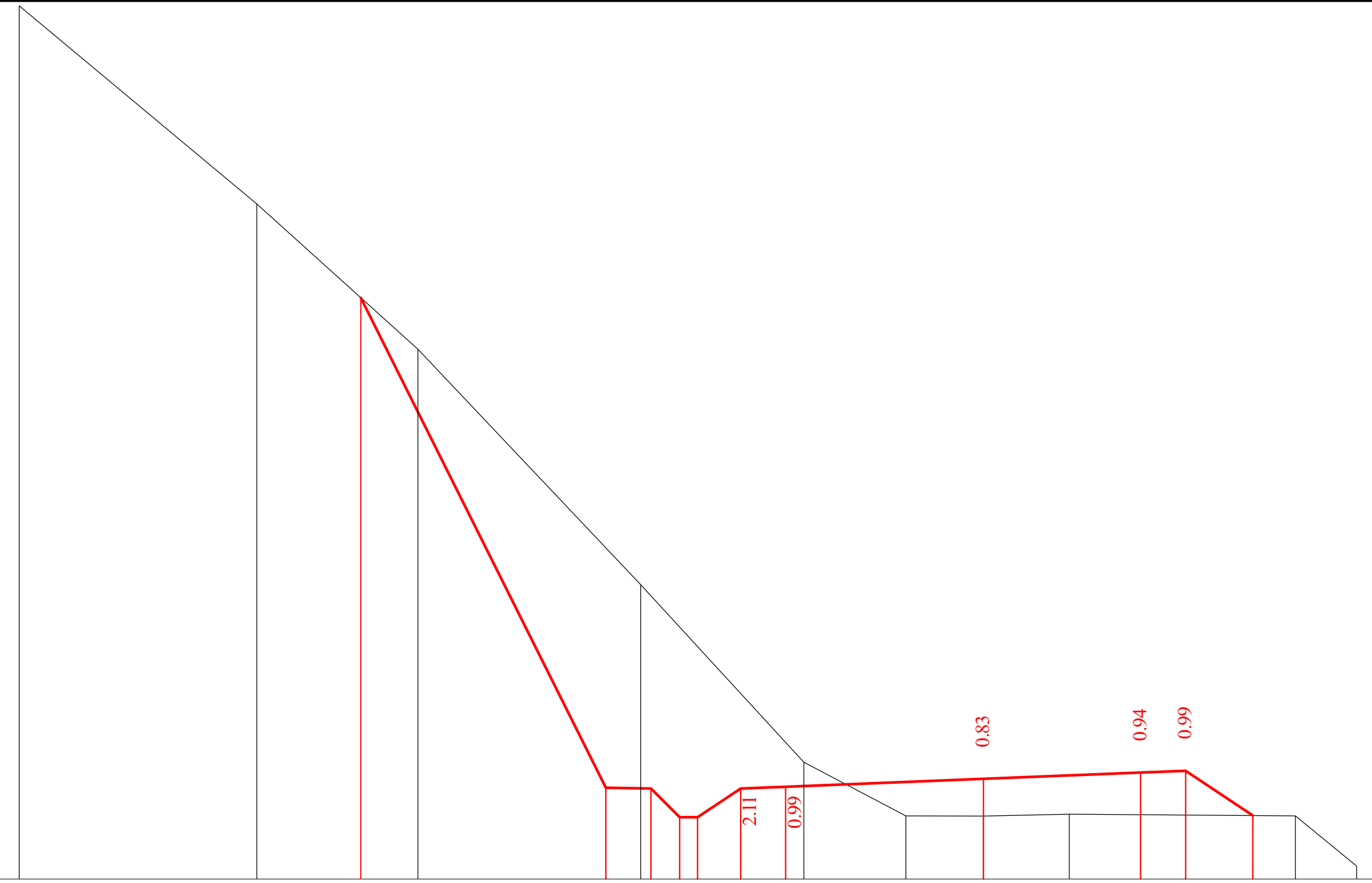

მასშტაბი 1:200
Scale 1:200

საპროექტო მონაცემები Project data	ნიშნულები, მ Level m			1618.84		1657.94		1657.92	1657.28	1657.28	1657.92	1657.96			1658.13		1658.27	1658.31	1657.32		
	მანძილები, მ Distance m			13.55		8.40		7.40	6.76	6.36	5.40	4.40			0.00		3.50	4.50	5.99		
ფაქტიური მონაცემები Existing data	ნიშნულები, მ Level m	1675.34	1670.93		1667.69		1662.46						1658.50	1657.31	1657.30	1657.35				1657.31	1656.19
	მანძილები, მ Distance m	21.45	16.17		12.58		7.63						4.00	1.73	0.00	1.91				6.95	8.31

77+80.00

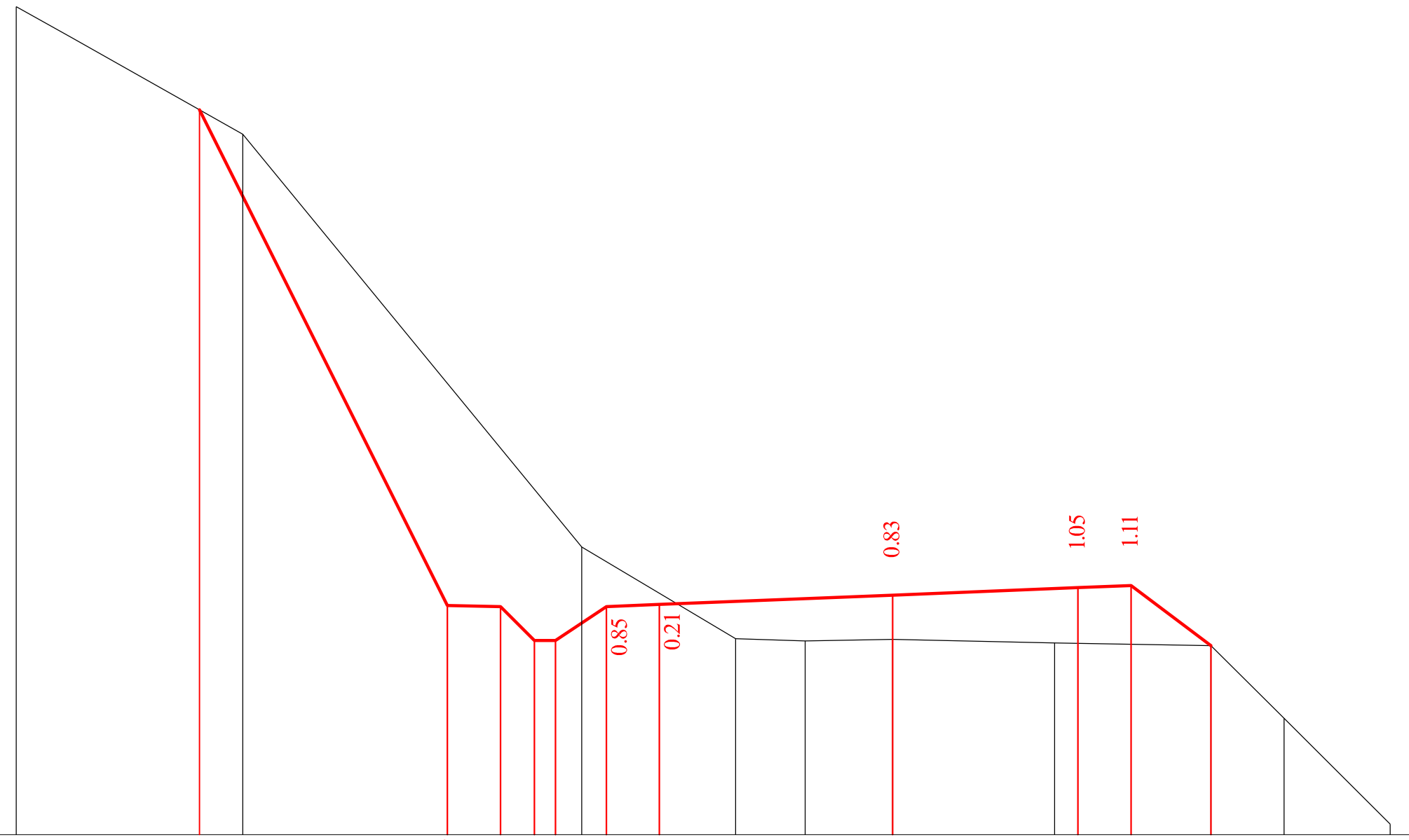

მასშტაბი 1:200
Scale 1:200

საპროექტო მონაცემები Project data	ნიშნულები, მ Level m		1666.34		1656.99	1656.97	1656.33	1656.33		1656.97	1657.01			1657.18		1657.32	1657.36	1656.23		
	მანძილები, მ Distance m		13.08		8.40	7.40	6.76	6.36		5.40	4.40			0.00		3.50	4.50	5.91		
ფაქტიური მონაცემები Existing data	ნიშნულები, მ Level m	1668.29		1665.88					1658.09			1656.36	1656.32	1656.35	1656.28			1656.23	1654.86	1652.86
	მანძილები, მ Distance m	16.54		12.26					5.86			2.96	1.65	0.00	3.06			6.01	7.39	9.39

78+0.00

დამკვეთი: საქართველოს რეგიონული განვითარებისა და ინფრასტრუქტურის სამინისტრო
საქართველოს საავტომობილო გზების დეპარტამენტი

EMPLOYER: MINISTRY OF REGIONAL DEVELOPMENT AND INFRASTRUCTURE OF GEORGIA
ROADS DEPARTMENT OF GEORGIA

კონსულტანტი
"ტრანსპროექტი"

CONSULTANT
"TRANSPROJECT"

საავტომობილო გზა: ბათუმი(ანგისა) - ახალციხე
მონაკვეთი: გოდერძის უღელტეხილი-ზარზმა კმ 0+000 - კმ 17+380
Road: Batumi(Angisa) - Akhaltsikhe
Section: Goderdzi Pass-Zarzma km 0+000 - km 17+380

დაამტკიცა:
APPROVED:

ნახაზი N
DRAWING N
209

თარიღი
DATE
2013

შეადგინა
DESIGNED

შეამოწმა
CHECKED

განივი პროფილი
Cross section

თარიღი
DATE

მასშტაბი
SCALE 1:200

ნახაზის ორიგინალური ზომა
ORIGINAL DRAWING SIZE A3

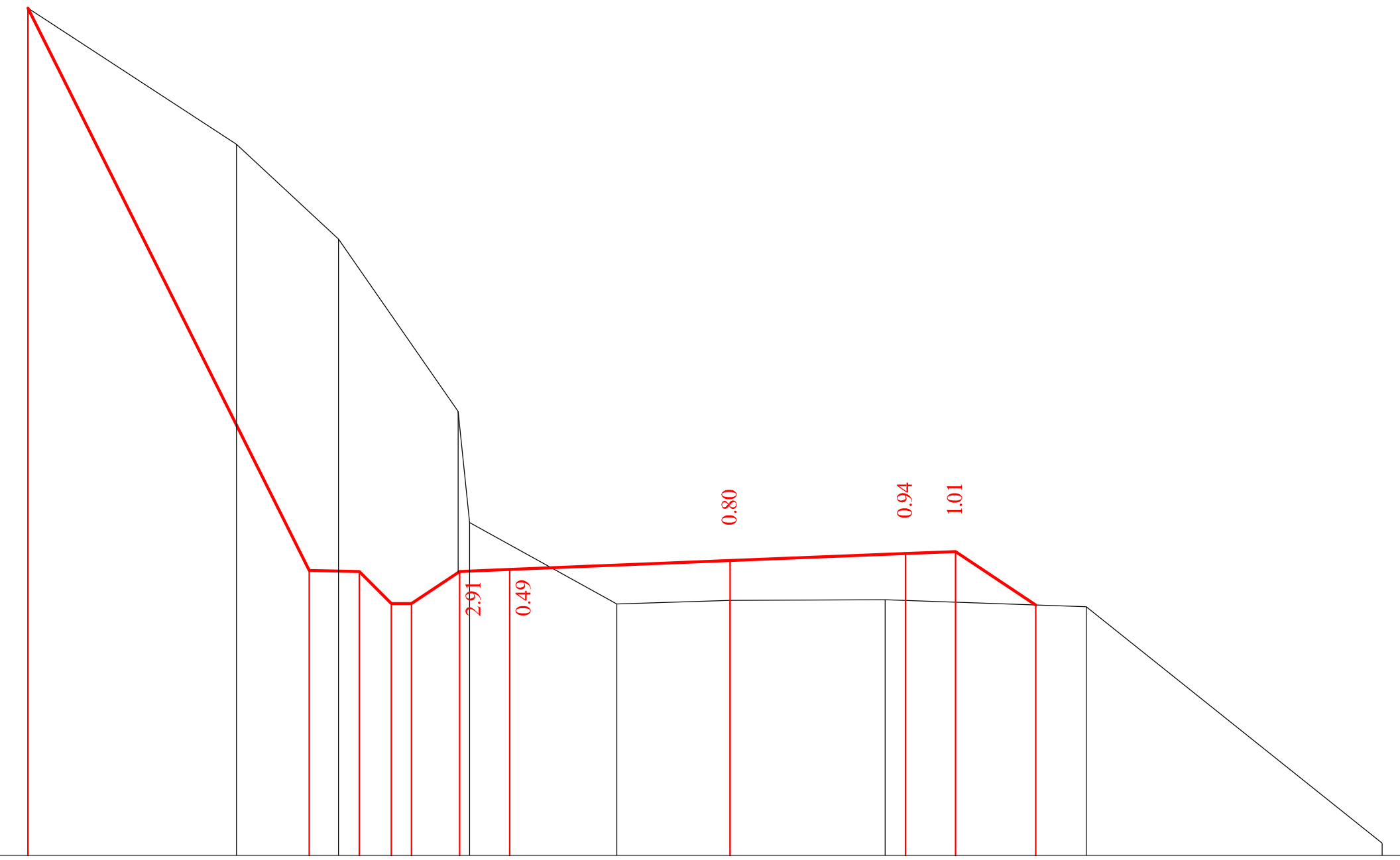

მასშტაბი 1:200
Scale 1:200

საპროექტო მონაცემები Project data	ნიშნულები, მ Level m	1667.30		1656.07		1656.05	1655.41	1655.41	1656.05		1656.09		1656.27		1656.41	1656.45	1655.38		
	მანძილები, მ Distance m	14.01		8.40		7.40	6.76	6.36	5.40		4.40		0.00		3.50	4.50	6.10		
ფაქტიური მონაცემები Existing data	ნიშნულები, მ Level m	1667.30	1664.58		1662.69				1659.25	1657.05		1655.40	1655.47	1655.49				1655.35	1650.63
	მანძილები, მ Distance m	14.01	9.85		7.82				5.43	5.20		2.26	0.00	3.09				7.11	13.01

78+20.00

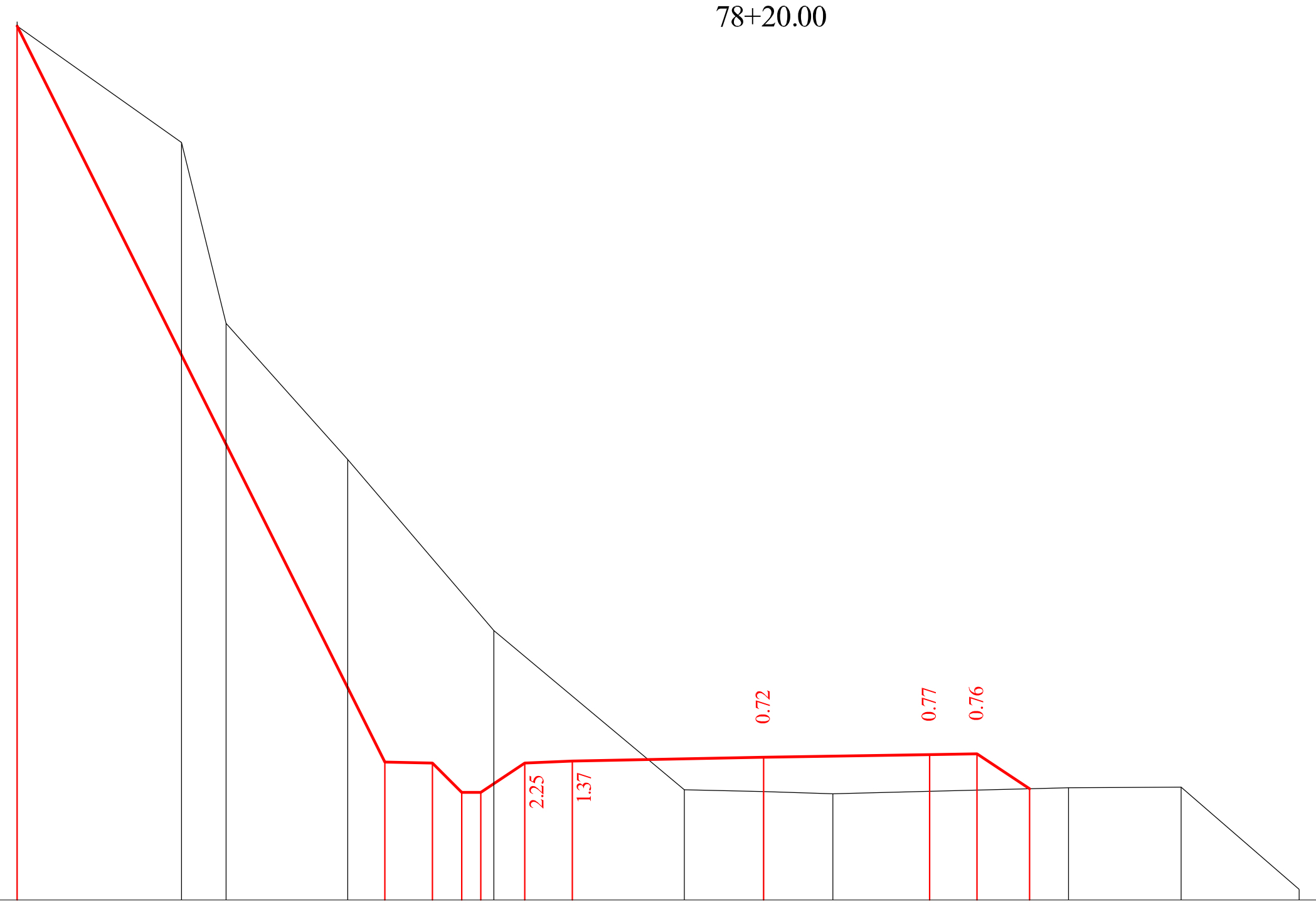

მასშტაბი 1:200
Scale 1:200

საპროექტო მონაცემები Project data	ნიშნულები, მ Level m	1670.80				1655.29	1655.27	1654.65	1654.65		1655.27	1655.31		1655.39		1655.44	1655.46	1654.72			
	მანძილები, მ Distance m	15.75				7.99	6.99	6.37	5.97		5.04	4.04		0.00		3.50	4.50	5.61			
ფაქტიური მონაცემები Existing data	ნიშნულები, მ Level m	1670.80	1668.35	1664.54	1661.67					1658.06			1654.70	1654.66	1654.62				1654.74	1654.76	1652.60
	მანძილები, მ Distance m	15.75	12.28	11.34	8.77					5.69			1.67	0.00	1.46				6.43	8.80	11.29

78+40.00

დამკვეთი: საქართველოს რეგიონული განვითარებისა და ინფრასტრუქტურის სამინისტრო
საქართველოს საავტომობილო გზების დეპარტამენტი

EMPLOYER: MINISTRY OF REGIONAL DEVELOPMENT AND INFRASTRUCTURE OF GEORGIA
ROADS DEPARTMENT OF GEORGIA

კონსულტანტი
"ტრანსპროექტი"

CONSULTANT
"TRANSPROJECT"

საავტომობილო გზა: ბათუმი(ანგისა) - ახალციხე
მონაკვეთი: გოდერძის უღელტეხილი-ზარზმა კმ 0+000 - კმ 17+380
Road: Batumi(Angisa) - Akhaltsikhe
Section: Goderdzi Pass-Zarzma km 0+000 - km 17+380

დამტკიცება:
APPROVED:

ნახაზი N
DRAWING N
210

თარიღი
DATE
2013

შეადგინა
DESIGNED

შეამოწმა
CHECKED

განივი პროფილი
Cross section

თარიღი
DATE

მასშტაბი
SCALE
1:200

ნახაზის ორიგინალური ზომა
ORIGINAL DRAWING SIZE
A3

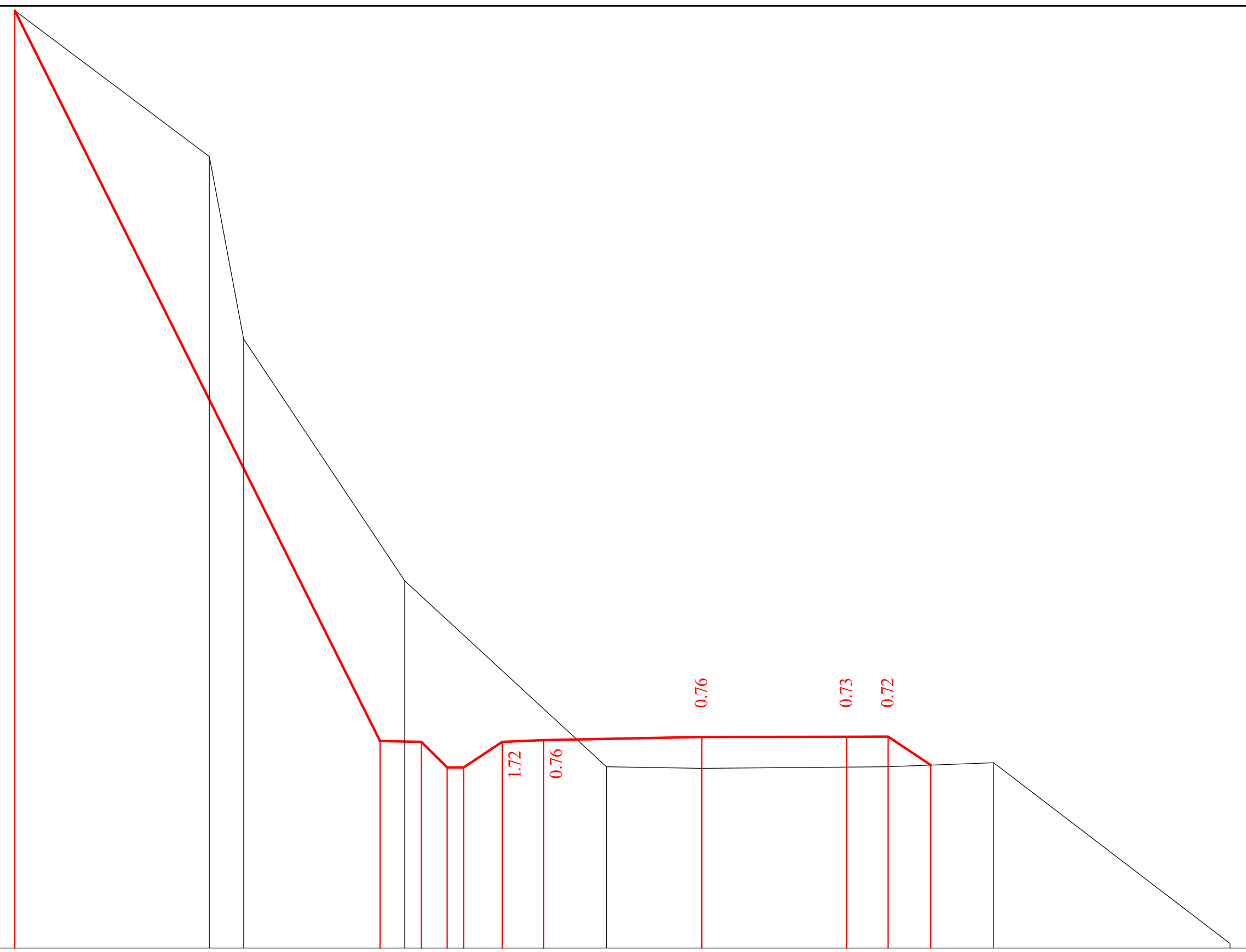

მასშტაბი 1:200
Scale 1:200

საპროექტო მონაცემები Project data	ნიშნულები, მ Level m	1672.51			1654.86		1654.84	1654.22	1654.22	1654.84	1654.88		1654.96	1654.96	1654.97	1654.28		
	მანძილები, მ Distance m	16.60			7.77		6.77	6.15	5.75	4.82	3.82		0.00	3.50	4.50	5.53		
ფაქტიური მონაცემები Existing data	ნიშნულები, მ Level m	1672.51	1668.99	1664.57		1658.73						1654.24	1654.20		1654.24		1654.34	1649.97
	მანძილები, მ Distance m	16.60	11.90	11.07		7.18						2.30	0.00		4.47		7.05	12.76

78+50.00

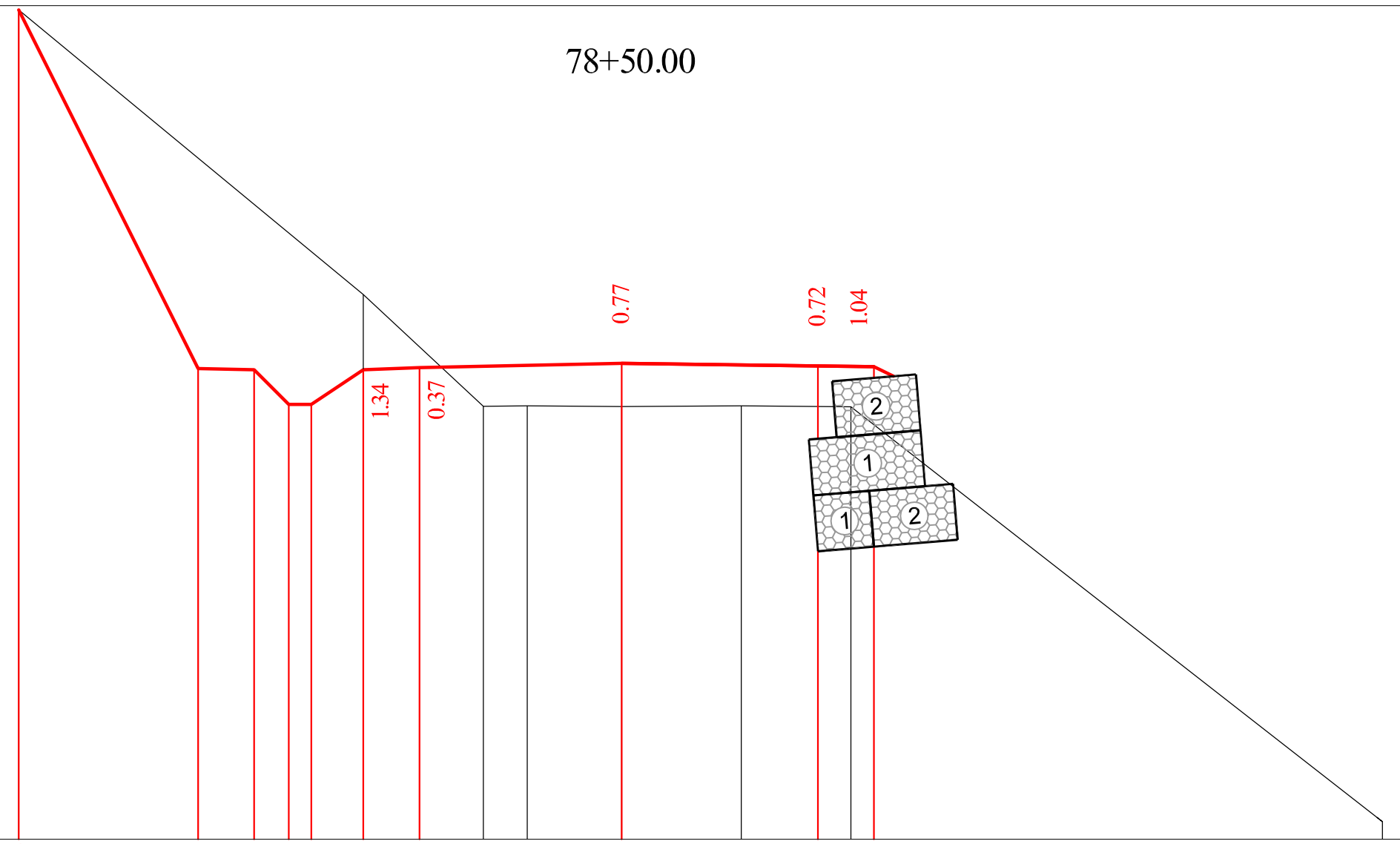

მასშტაბი 1:200
Scale 1:200

საპროექტო მონაცემები Project data	ნიშნულები, მ Level m	1660.84	1654.45	1654.43	1653.81	1653.81	1654.43	1654.47			1654.54		1654.49	1654.48	1653.43	
	მანძილები, მ Distance m	10.76	7.56	6.56	5.94	5.54	4.61	3.61			0.00		3.50	4.50	4.51	
ფაქტიური მონაცემები Existing data	ნიშნულები, მ Level m	1660.84					1655.77		1653.77	1653.78	1653.77	1653.78		1653.76		1646.37
	მანძილები, მ Distance m	10.76					4.61		2.47	1.68	0.00	2.13		4.09		13.57

78+60.00

დამკვეთი: საქართველოს რეგიონული განვითარებისა და ინფრასტრუქტურის სამინისტრო
საქართველოს საავტომობილო გზების დეპარტამენტი

EMPLOYER: MINISTRY OF REGIONAL DEVELOPMENT AND INFRASTRUCTURE OF GEORGIA
ROADS DEPARTMENT OF GEORGIA

კონსულტანტი
"ტრანსპროექტი"

CONSULTANT
"TRANSPROJECT"

საავტომობილო გზა: ბათუმი(ანგისა) - ახალციხე
მონაკვეთი: გოდერძის უღელტეხილი-ზარზმა კმ 0+000 - კმ 17+380
Road: Batumi(Angisa) - Akhaltsikhe
Section: Goderdzi Pass-Zarzma km 0+000 - km 17+380

დაამტკიცა:
APPROVED:

ნახაზი N
DRAWING N 211

თარიღი
DATE 2013

შეადგინა
DESIGNED

შეამოწმა
CHECKED

განივი პროფილი
Cross section

თარიღი
DATE

მასშტაბი
SCALE 1:200

ნახაზის ორიგინალური ზომა
ORIGINAL DRAWING SIZE A3

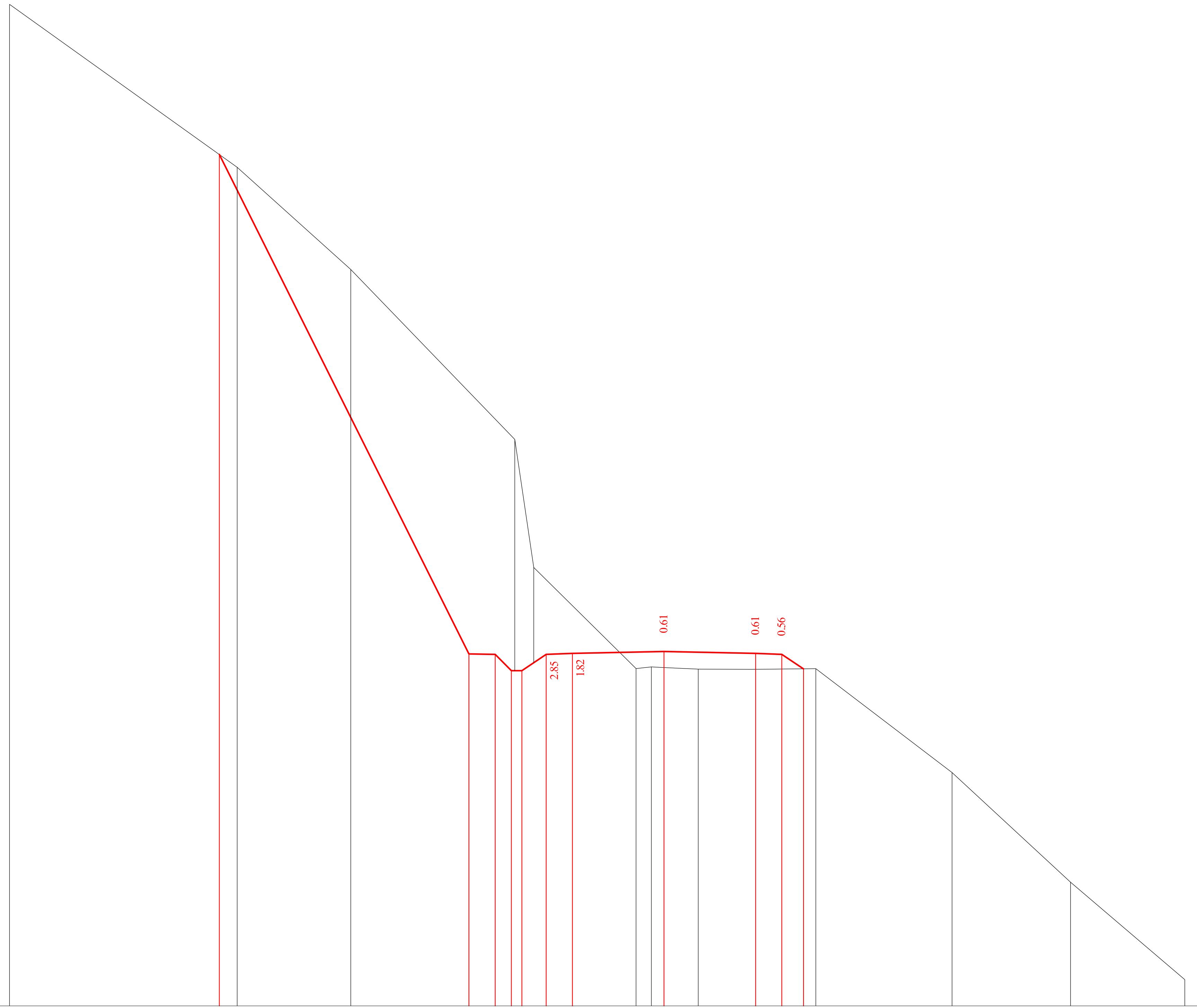

მასშტაბი 1:200
Scale 1:200

საპროექტო მონაცემები Project data	ნიშნულები, მ Level m		1672.70			1653.63	1653.61	1652.99		1652.99		1653.61	1653.65			1653.72			1653.65	1653.61	1653.06				
	მანძილები, მ Distance m		16.99			7.45	6.45	5.83		5.43		4.50	3.50			0.00			3.50	4.50	5.33				
ფაქტიური მონაცემები Existing data	ნიშნულები, მ Level m	1678.43		1672.21	1668.31				1661.82		1656.93			1653.07	1653.13	1653.11	1653.05	1653.04				1653.06	1649.09	1644.91	1641.19
	მანძილები, მ Distance m	25.00		16.30	11.97				5.70		4.97			1.07	0.48	0.00	1.31	3.35				5.80	11.00	15.53	19.89

78+80.00

დამკვეთი: საქართველოს რეგიონული განვითარებისა და ინფრასტრუქტურის სამინისტრო
საქართველოს საავტომობილო გზების დეპარტამენტი

EMPLOYER: MINISTRY OF REGIONAL DEVELOPMENT AND INFRASTRUCTURE OF GEORGIA
ROADS DEPARTMENT OF GEORGIA

კონსულტანტი
"ტრანსპროექტი"

CONSULTANT
"TRANSPROJECT"

შეადგინა
DESIGNED

შეამოწმა
CHECKED

საავტომობილო გზა: ბათუმი(ანგისა) - ახალციხე
მონაკვეთი: გოდერძის უღელტეხილი-ზარზმა კმ 0+000 - კმ 17+380
Road: Batumi(Angisa) - Akhaltsikhe
Section: Goderdzi Pass-Zarzma km 0+000 - km 17+380

განივი პროფილი
Cross section

დაამტკიცა:
APPROVED:

თარიღი
DATE

ნახაზი
DRAWING N 212

თარიღი
DATE 2013

მასშტაბი
SCALE 1:200

ნახაზის ორიგინალური ზომა
ORIGINAL DRAWING SIZE A3

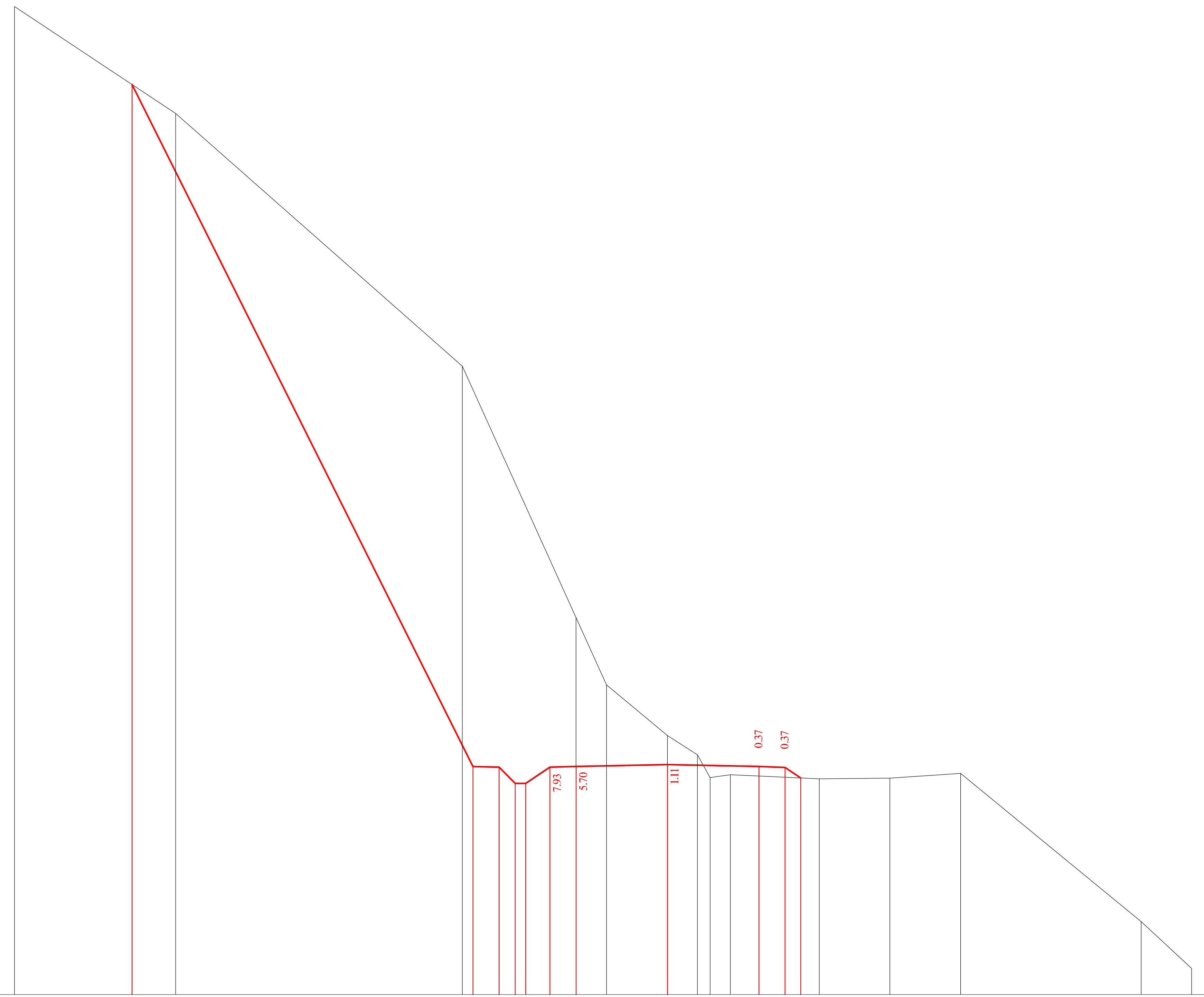

მასშტაბი 1:200
Scale 1:200

საპროექტო მონაცემები Project data	ნიშნულები, მ Level m		1678.92			1652.82	1652.80	1652.18	1652.18	1652.80	1652.83		1652.90				1652.83	1652.79	1652.39					
	მანძილები, მ Distance m		20.50			7.45	6.45	5.83	5.43	4.50	3.50		0.00				3.50	4.50	5.10					
ფაქტიური მონაცემები Existing data	ნიშნულები, მ Level m	1681.91		1677.81	1668.14						1658.53	1655.95	1654.01	1653.27	1652.40	1652.51				1652.35	1652.38	1652.56	1646.89	1645.10
	მანძილები, მ Distance m	25.00		18.82	7.86						3.50	2.33	0.00	1.14	1.63	2.41				5.81	8.51	11.22	18.13	20.06

79+0.00

დამკვეთი: საქართველოს რეგიონული განვითარებისა და ინფრასტრუქტურის სამინისტრო
საქართველოს საავტომობილო გზების დეპარტამენტი

EMPLOYER: MINISTRY OF REGIONAL DEVELOPMENT AND INFRASTRUCTURE OF GEORGIA
ROADS DEPARTMENT OF GEORGIA

კონსულტანტი
"ტრანსპროექტი"

CONSULTANT
"TRANSPROJECT"

შეადგინა
DESIGNED

შეამოწმა
CHECKED

საავტომობილო გზა: ბათუმი(ანგისა) - ახალციხე
მონაკვეთი: გოდერძის უღელტეხილი-ზარზმა კმ 0+000 - კმ 17+380
Road: Batumi(Angisa) - Akhaltsikhe
Section: Goderdzi Pass-Zarzma km 0+000 - km 17+380

განივი პროფილი
Cross section

დაამტკიცა:
APPROVED:

თარიღი
DATE

ნახაზი N
DRAWING N 213

თარიღი
DATE 2013

მასშტაბი
SCALE 1:200

ნახაზის ორიგინალური ზომა
ORIGINAL DRAWING SIZE A3

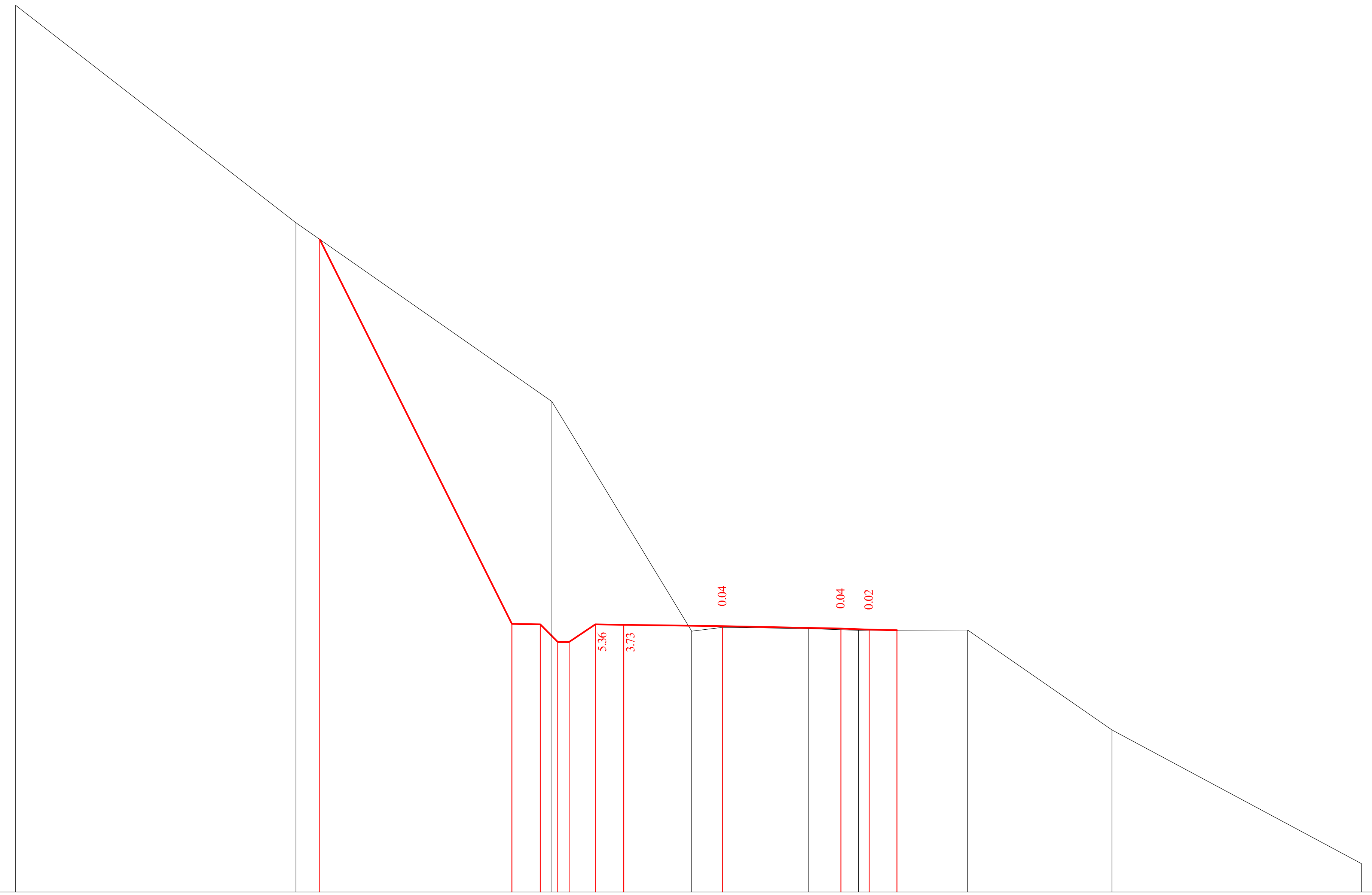

მასშტაბი 1:200
Scale 1:200

საპროექტო მონაცემები Project data	ნიშნულები, მ Level m			1665.75	1652.16	1652.14		1651.52	1651.52	1652.14	1652.13		1652.08		1651.99		1651.95	1651.93			
	მანძილები, მ Distance m			14.24	7.45	6.45		5.83	5.43	4.50	3.50		0.00		4.18		5.18	6.16			
ფაქტიური მონაცემები Existing data	ნიშნულები, მ Level m	1674.03	1666.34				1660.02					1651.90	1652.03	1651.99		1651.93			1651.94	1648.41	1643.68
	მანძილები, მ Distance m	25.00	15.09				6.04					1.09	0.00	3.04		4.80			8.66	13.77	22.59

79+20.00

დამკვეთი: საქართველოს რეგიონული განვითარებისა და ინფრასტრუქტურის სამინისტრო
საქართველოს საავტომობილო გზების დეპარტამენტი

EMPLOYER: MINISTRY OF REGIONAL DEVELOPMENT AND INFRASTRUCTURE OF GEORGIA
ROADS DEPARTMENT OF GEORGIA

კონსულტანტი
"ტრანსპროექტი"

CONSULTANT
"TRANSPROJECT"

შეადგინა
DESIGNED

შეამოწმა
CHECKED

საავტომობილო გზა: ბათუმი(ანგისა) - ახალციხე
მონაკვეთი: გოდერძის უღელტეხილი-ზარზმა კმ 0+000 - კმ 17+380
Road: Batumi(Angisa) - Akhaltsikhe
Section: Goderdzi Pass-Zarzma km 0+000 - km 17+380

განივი პროფილი
Cross section

დაამტკიცა:
APPROVED:

თარიღი
DATE

ნახაზი DRAWING N	214
თარიღი DATE	2013
მასშტაბი SCALE	1:200
ნახაზის ორიგინალური ზომა ORIGINAL DRAWING SIZE	A3

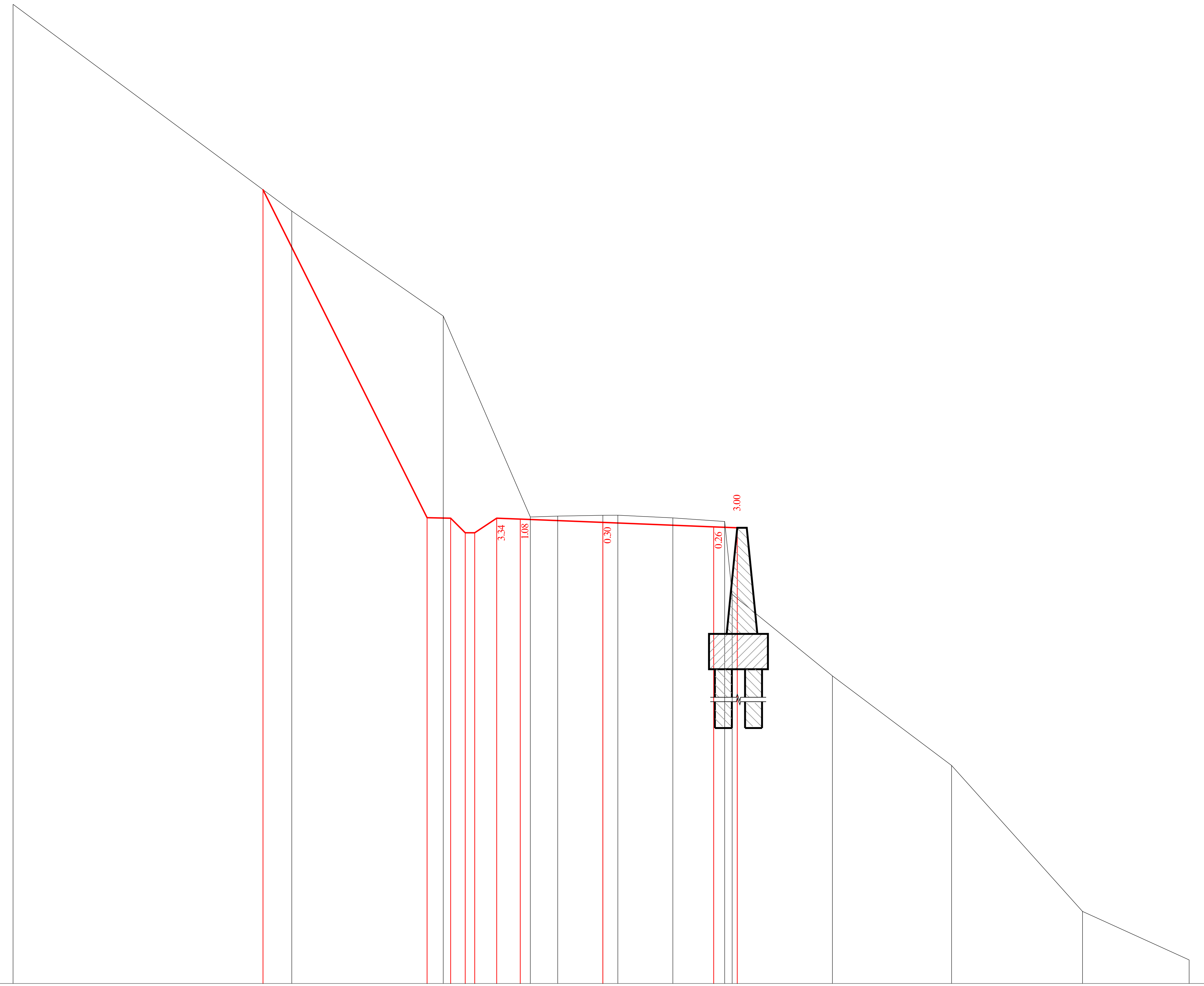

მასშტაბი 1:200
Scale 1:200

საპროექტო მონაცემები Project data	ნიშნულები, მ Level m		1665.36		1651.46		1651.44	1650.82	1650.82	1651.44	1651.40			1651.26			1651.07			1651.03				
	მანძილები, მ Distance m		14.40		7.45		6.45	5.83	5.43	4.50	3.50			0.00			4.70			5.70				
ფაქტიური მონაცემები Existing data	ნიშნულები, მ Level m	1673.23		1664.46		1660.01						1651.49	1651.53	1651.56	1651.56	1651.45		1651.30	1648.21		1644.75	1640.95	1634.76	1632.70
	მანძილები, მ Distance m	25.00		13.19		6.76						3.07	1.91	0.00	0.64	2.97		5.16	5.49		9.73	14.78	20.33	24.85

79+40.00

დამკვეთი: საქართველოს რეგიონული განვითარებისა და ინფრასტრუქტურის სამინისტრო
საქართველოს საავტომობილო გზების დეპარტამენტი

EMPLOYER: MINISTRY OF REGIONAL DEVELOPMENT AND INFRASTRUCTURE OF GEORGIA
ROADS DEPARTMENT OF GEORGIA

კონსულტანტი
"ტრანსპროექტი"

CONSULTANT
"TRANSPROJECT"

შეადგინა
DESIGNED

შეამოწმა
CHECKED

საავტომობილო გზა: ბათუმი(ანგისა) - ახალციხე
მონაკვეთი: გოდერძის უღელტეხილი-ზარზმა კმ 0+000 - კმ 17+380
Road: Batumi(Angisa) - Akhaltsikhe
Section: Goderdzi Pass-Zarzma km 0+000 - km 17+380

განივი პროფილი
Cross section

დაამტკიცა:
APPROVED:

თარიღი
DATE

ნახაზი N
DRAWING N 215

თარიღი
DATE 2013

მასშტაბი
SCALE 1:200

ნახაზის ორიგინალური ზომა
ORIGINAL DRAWING SIZE A3

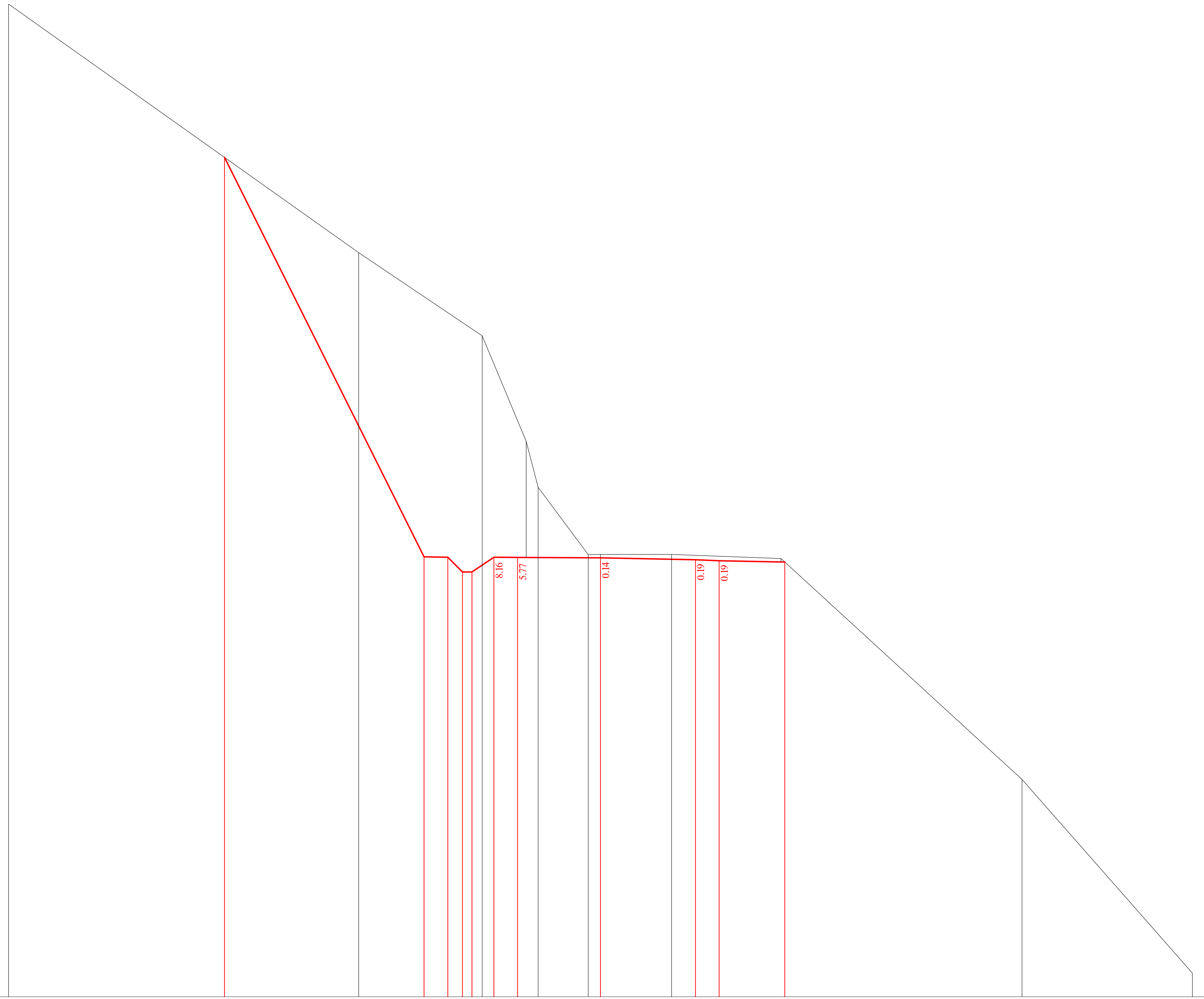

მასშტაბი 1:200
Scale 1:200

საპროექტო მონაცემები Project data	ნიშნულები, მ Level m		1667.35		1650.48	1650.46	1649.84	1649.84		1650.46	1650.46				1650.44		1650.36	1650.32		1650.26		
	მანძილები, მ Distance m		15.88		7.45	6.45	5.83	5.43		4.50	3.50				0.00		4.01	5.01		7.78		
ფაქტიური მონაცემები Existing data	ნიშნულები, მ Level m	1673.82		1663.32					1659.81			1655.36	1653.42	1650.58	1650.58	1650.58			1650.41		1641.08	1632.91
	მანძილები, მ Distance m	25.00		10.21					5.00			3.14	2.64	0.52	0.00	3.01			7.62		17.80	25.00

79+60.00

დამკვეთი: საქართველოს რეგიონული განვითარებისა და ინფრასტრუქტურის სამინისტრო
საქართველოს საავტომობილო გზების დეპარტამენტი

EMPLOYER: MINISTRY OF REGIONAL DEVELOPMENT AND INFRASTRUCTURE OF GEORGIA
ROADS DEPARTMENT OF GEORGIA

კონსულტანტი
"ტრანსპროექტი"

CONSULTANT
"TRANSPROJECT"

საავტომობილო გზა: ბათუმი(ანგისა) - ახალციხე
მონაკვეთი: გოდერძის უღელტეხილი-ზარზმა კმ 0+000 - კმ 17+380
Road: Batumi(Angisa) - Akhaltsikhe
Section: Goderdzi Pass-Zarzma km 0+000 - km 17+380

დამტკიცება:
APPROVED:

ნახაზი
DRAWING N 216

თარიღი
DATE 2013

შეადგინა
DESIGNED

შეამოწმა
CHECKED

განივი პროფილი
Cross section

თარიღი
DATE

მასშტაბი
SCALE 1:200

ნახაზის ორიგინალური ზომა
ORIGINAL DRAWING SIZE A3

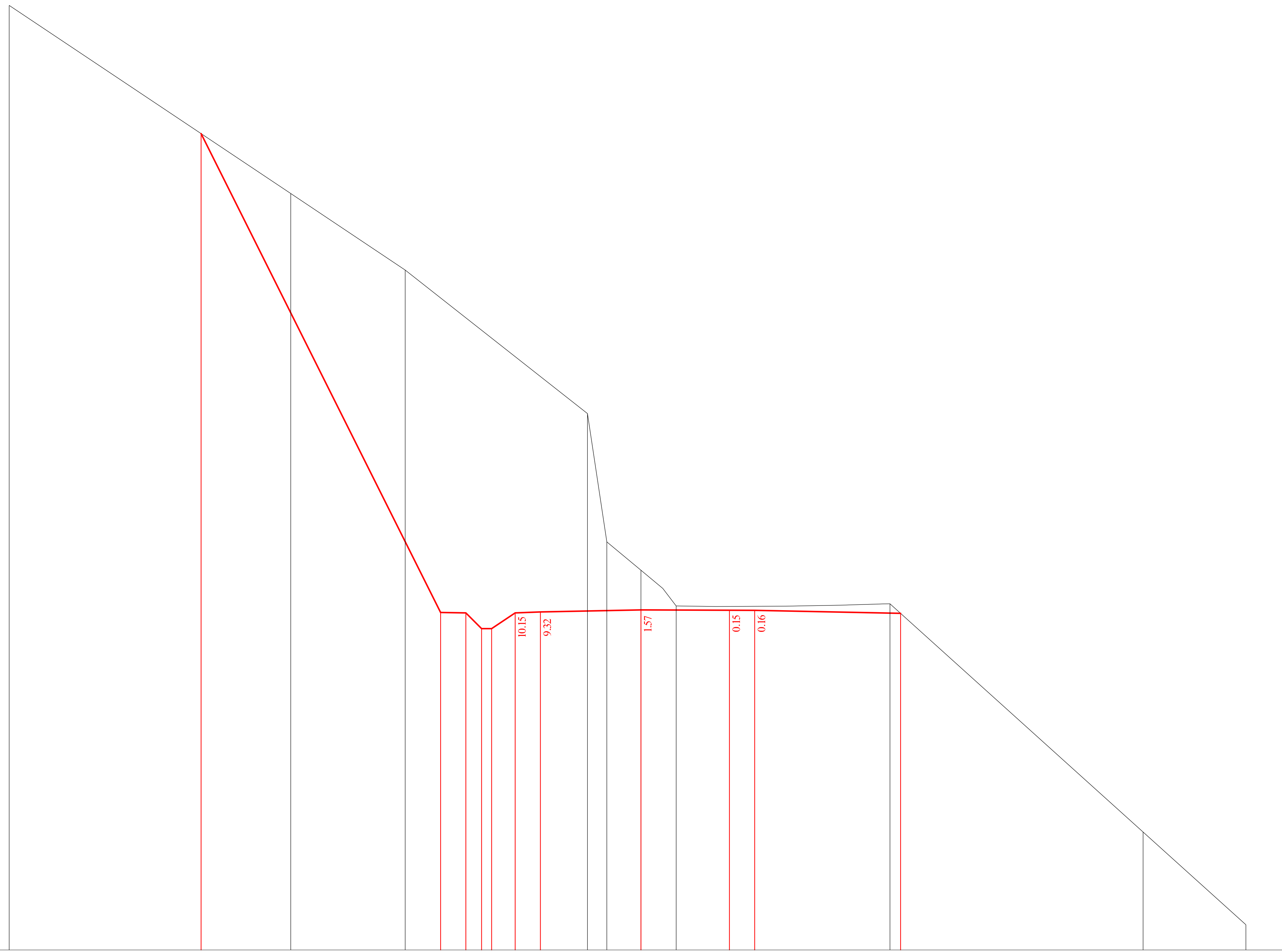

მასშტაბი 1:200
Scale 1:200

საპროექტო მონაცემები Project data	ნიშნულები, მ Level m		1668.47			1649.52	1649.50	1648.88	1648.88	1649.50	1649.54			1649.62		1649.60	1649.60		1649.48		
	მანძილები, მ Distance m		17.41			7.93	6.93	6.31	5.91	4.98	3.98			0.00		3.50	4.50		10.27		
ფაქტიური მონაცემები Existing data	ნიშნულები, მ Level m	1673.55		1666.10	1663.07							1657.39	1652.31	1651.19	1649.77			1649.86		1640.83	1637.16
	მანძილები, მ Distance m	25.00		13.86	9.33							2.12	1.35	0.00	1.39			9.86		19.87	23.94

79+80.00

დამკვეთი: საქართველოს რეგიონული განვითარებისა და ინფრასტრუქტურის სამინისტრო
საქართველოს საავტომობილო გზების დეპარტამენტი

EMPLOYER: MINISTRY OF REGIONAL DEVELOPMENT AND INFRASTRUCTURE OF GEORGIA
ROADS DEPARTMENT OF GEORGIA

კონსულტანტი
"ტრანსპროექტი"

CONSULTANT
"TRANSPROJECT"

შეადგინა
DESIGNED

შეამოწმა
CHECKED

საავტომობილო გზა: ბათუმი(ანგისა) - ახალციხე
მონაკვეთი: გოდერძის უღელტეხილი-ზარზმა კმ 0+000 - კმ 17+380
Road: Batumi(Angisa) - Akhaltsikhe
Section: Goderdzi Pass-Zarzma km 0+000 - km 17+380

განივი პროფილი
Cross section

დაამტკიცა:
APPROVED:

თარიღი
DATE

ნახაზი DRAWING N	217
თარიღი DATE	2013
მასშტაბი SCALE	1:200
ნახაზის ორიგინალური ზომა ORIGINAL DRAWING SIZE	A3



მასშტაბი 1:200
Scale 1:200

საპროექტო მონაცემები Project data	ნიშნულები, მ Level m		1669.49		1648.57	1648.55		1647.91	1647.91		1648.55	1648.59	1648.80			1648.94	1648.98		1648.90			
	მანძილები, მ Distance m		19.76		9.30	8.30		7.66	7.26		6.30	5.30	0.00			3.50	4.50		8.42			
ფაქტიური მონაცემები Existing data	ნიშნულები, მ Level m	1673.42		1668.14			1661.23			1658.65			1650.46	1648.98	1648.92			1648.92		1648.89	1648.87	1641.90
	მანძილები, მ Distance m	25.00		17.97			7.94			7.05			0.00	1.62	3.40			5.68		9.38	16.17	25.00

80+0.00

დამკვეთი: საქართველოს რეგიონული განვითარებისა და ინფრასტრუქტურის სამინისტრო
საქართველოს საავტომობილო გზების დეპარტამენტი

EMPLOYER: MINISTRY OF REGIONAL DEVELOPMENT AND INFRASTRUCTURE OF GEORGIA
ROADS DEPARTMENT OF GEORGIA

კონსულტანტი
"ტრანსპროექტი"

CONSULTANT
"TRANSPROJECT"

შეადგინა
DESIGNED

შეამოწმა
CHECKED

საავტომობილო გზა: ბათუმი(ანგისა) - ახალციხე
მონაკვეთი: გოდერძის უღელტეხილი-ზარზმა კმ 0+000 - კმ 17+380
Road: Batumi(Angisa) - Akhaltsikhe
Section: Goderdzi Pass-Zarzma km 0+000 - km 17+380

განივი პროფილი
Cross section

დაამტკიცა:
APPROVED:

თარიღი
DATE

ნახაზი N DRAWING N	218
თარიღი DATE	2013
მასშტაბი SCALE	1:200
ნახაზის ორიგინალური ზომა ORIGINAL DRAWING SIZE	A3

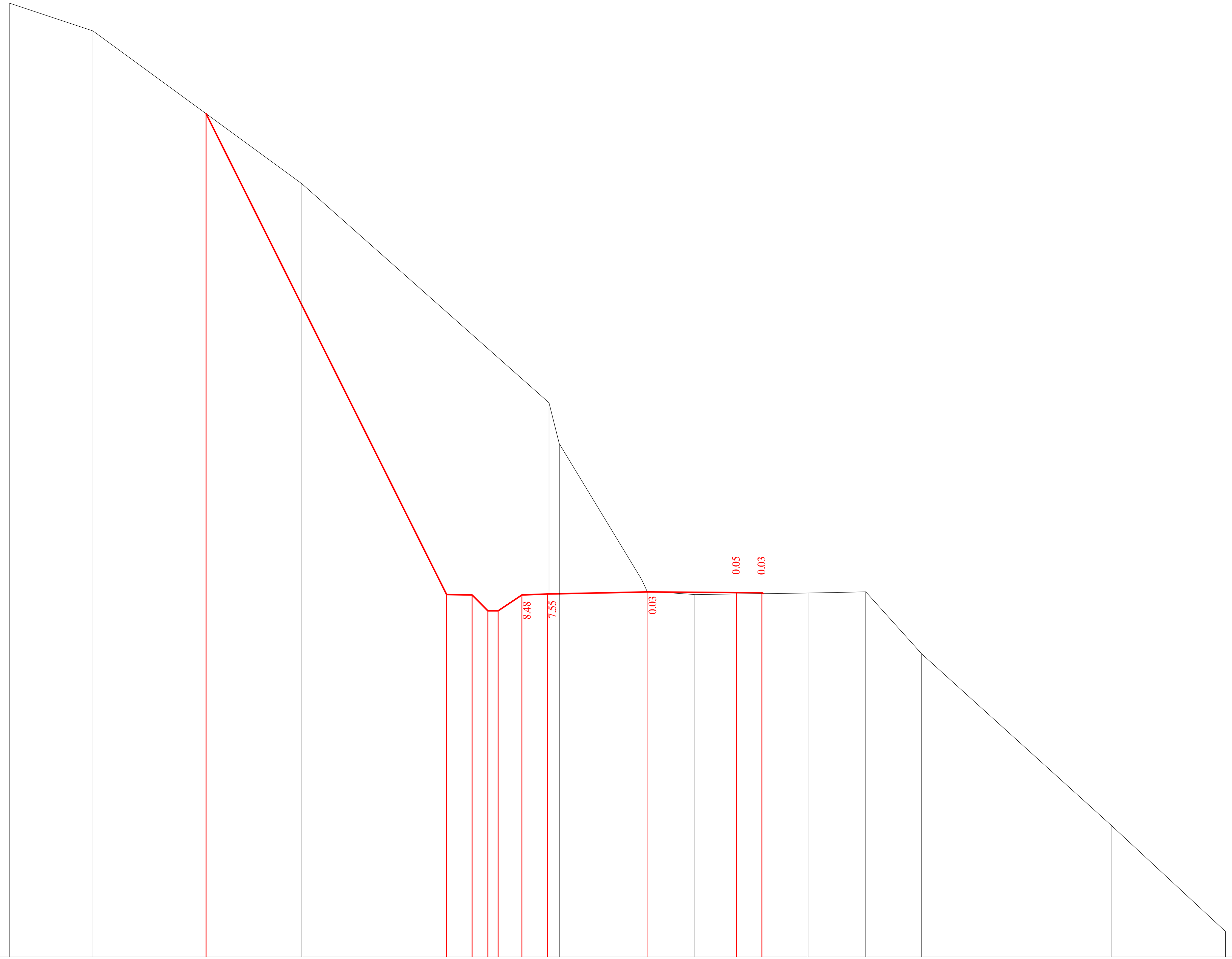

მასშტაბი 1:200
Scale 1:200

საპროექტო მონაცემები Project data	ნიშნულები, მ Level m			1666.73		1647.88	1647.86	1647.24	1647.24	1647.86	1647.90		1647.98		1647.96	1647.95					
	მანძილები, მ Distance m			17.29		7.86	6.86	6.24	5.84	4.91	3.91		0.00		3.50	4.50					
ფაქტიური მონაცემები Existing data	ნიშნულები, მ Level m	1671.06	1669.97		1663.98						1655.40	1653.79	1648.01	1647.88			1647.94	1647.98	1645.55	1638.84	1634.67
	მანძილები, მ Distance m	25.00	21.72		13.53						3.85	3.44	0.00	1.87			6.31	8.57	10.77	18.18	22.66

80+20.00

დამკვეთი: საქართველოს რეგიონული განვითარებისა და ინფრასტრუქტურის სამინისტრო
საქართველოს საავტომობილო გზების დეპარტამენტი

EMPLOYER: MINISTRY OF REGIONAL DEVELOPMENT AND INFRASTRUCTURE OF GEORGIA
ROADS DEPARTMENT OF GEORGIA

კონსულტანტი
"ტრანსპროექტი"

CONSULTANT
"TRANSPROJECT"

შეადგინა
DESIGNED

შეამოწმა
CHECKED

საავტომობილო გზა: ბათუმი(ანგისა) - ახალციხე
მონაკვეთი: გოდერძის უღელტეხილი-ზარზმა კმ 0+000 - კმ 17+380
Road: Batumi(Angisa) - Akhaltsikhe
Section: Goderdzi Pass-Zarzma km 0+000 - km 17+380

განივი პროფილი
Cross section

დაამტკიცა:
APPROVED:

თარიღი
DATE

ნახაზი N DRAWING N	219
თარიღი DATE	2013
მასშტაბი SCALE	1:200
ნახაზის ორიგინალური ზომა ORIGINAL DRAWING SIZE	A3

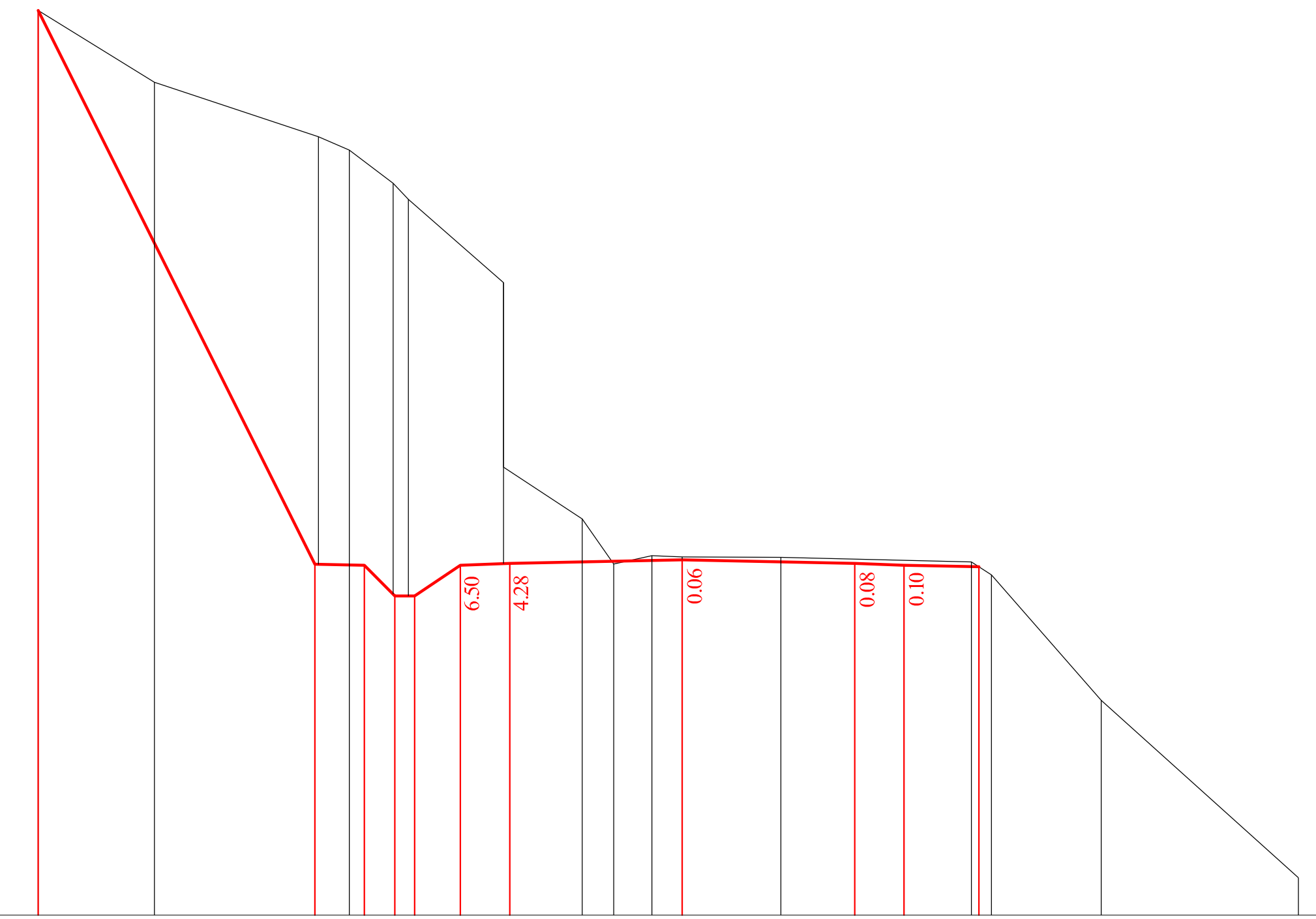

მასშტაბი 1:200
Scale 1:200

საპროექტო მონაცემები Project data	ნიშნულები, მ Level m	1658.30 1647.07 1647.05 1646.43 1646.43 1647.05 1647.09 1647.16 1647.09 1647.05 1647.02
	მანძილები, მ Distance m	13.07 7.45 6.45 5.83 5.43 4.50 3.50 0.00 3.50 4.50 6.02
ფაქტიური მონაცემები Existing data	ნიშნულები, მ Level m	1658.30 1656.84 1655.74 1655.47 1654.80 1654.47 1652.78 1649.04 1647.99 1647.07 1647.24 1647.22 1647.21 1647.12 1646.85 1644.31
	მანძილები, მ Distance m	13.07 10.71 7.38 6.75 5.87 5.56 3.63 2.03 1.39 0.61 0.00 2.00 5.87 6.27 8.50

80+40.00

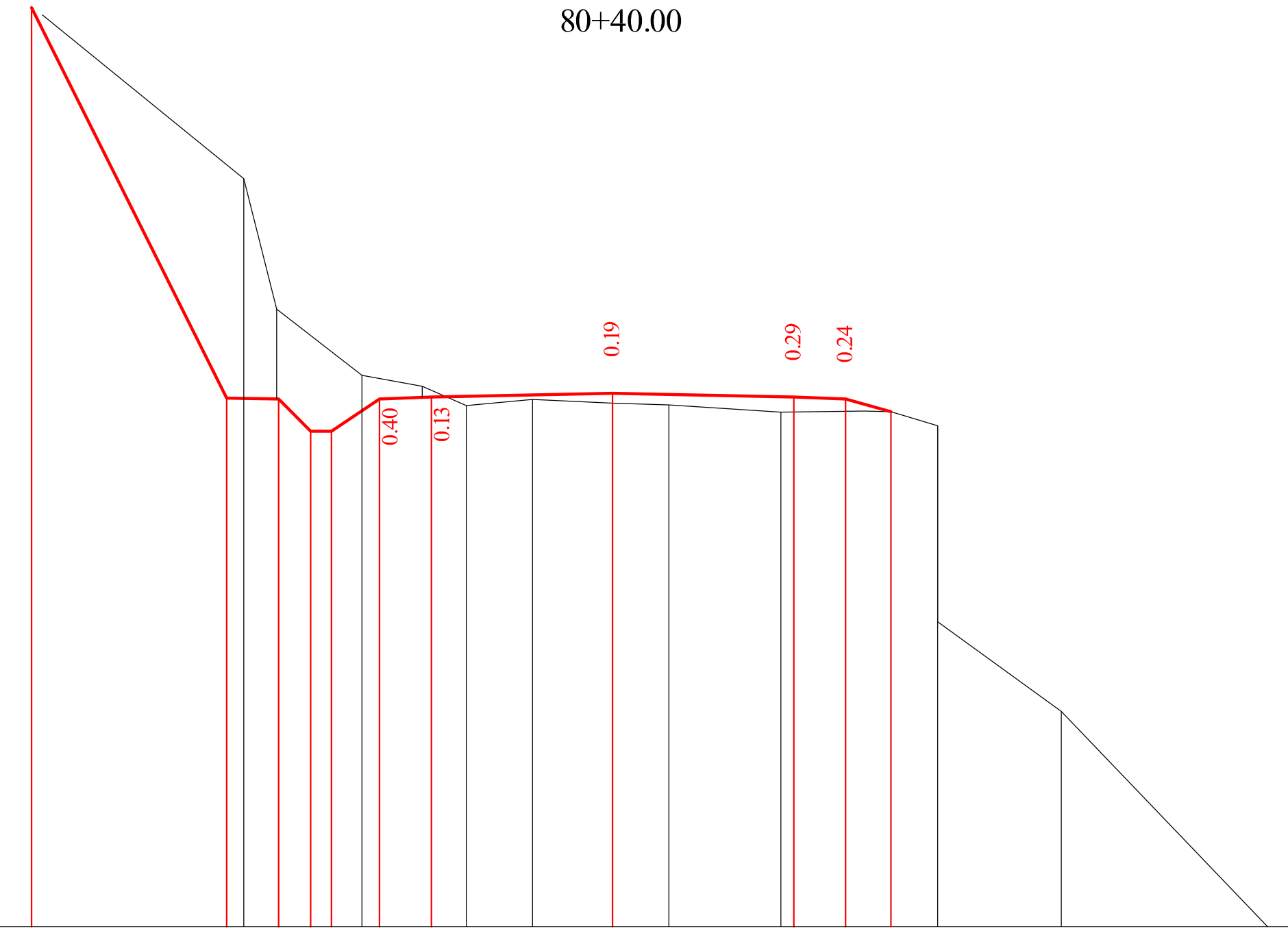

მასშტაბი 1:200
Scale 1:200

საპროექტო მონაცემები Project data	ნიშნულები, მ Level m	1653.78 1646.25 1646.23 1645.61 1645.61 1646.23 1646.27 1646.34 1646.27 1646.23 1645.97
	მანძილები, მ Distance m	11.22 7.45 6.45 5.83 5.43 4.50 3.50 0.00 3.50 4.50 5.38
ფაქტიური მონაცემები Existing data	ნიშნულები, მ Level m	1653.78 1650.48 1647.96 1646.69 1646.48 1646.10 1646.22 1646.15 1646.12 1645.97 1645.97 1645.71 1641.93 1640.20 1636.04
	მანძილები, მ Distance m	11.22 7.12 6.49 4.84 3.68 2.82 1.55 0.00 1.09 3.25 5.38 6.28 6.47 8.66 12.65

80+60.00

დამკვეთი: საქართველოს რეგიონული განვითარებისა და ინფრასტრუქტურის სამინისტრო საქართველოს საავტომობილო გზების დეპარტამენტი EMPLOYER: MINISTRY OF REGIONAL DEVELOPMENT AND INFRASTRUCTURE OF GEORGIA ROADS DEPARTMENT OF GEORGIA	კონსულტანტი "ტრანსპროექტი" CONSULTANT "TRANSPROJECT"	საავტომობილო გზა: ბათუმი(ანგისა) - ახალციხე მონაკვეთი: გოდერძის უღელტეხილი-ზარზმა კმ 0+000 - კმ 17+380 Road: Batumi(Angisa) - Akhaltsikhe Section: Goderdzi Pass-Zarzma km 0+000 - km 17+380	დამტკიცება: APPROVED:
	შეადგინა DESIGNED	განივი პროფილი Cross section	თარიღი DATE
	შეამოწმა CHECKED		

ნახაზი N DRAWING N	220
თარიღი DATE	2013
მასშტაბი SCALE	1:200
ნახაზის ორიგინალური ზომა ORIGINAL DRAWING SIZE	A3

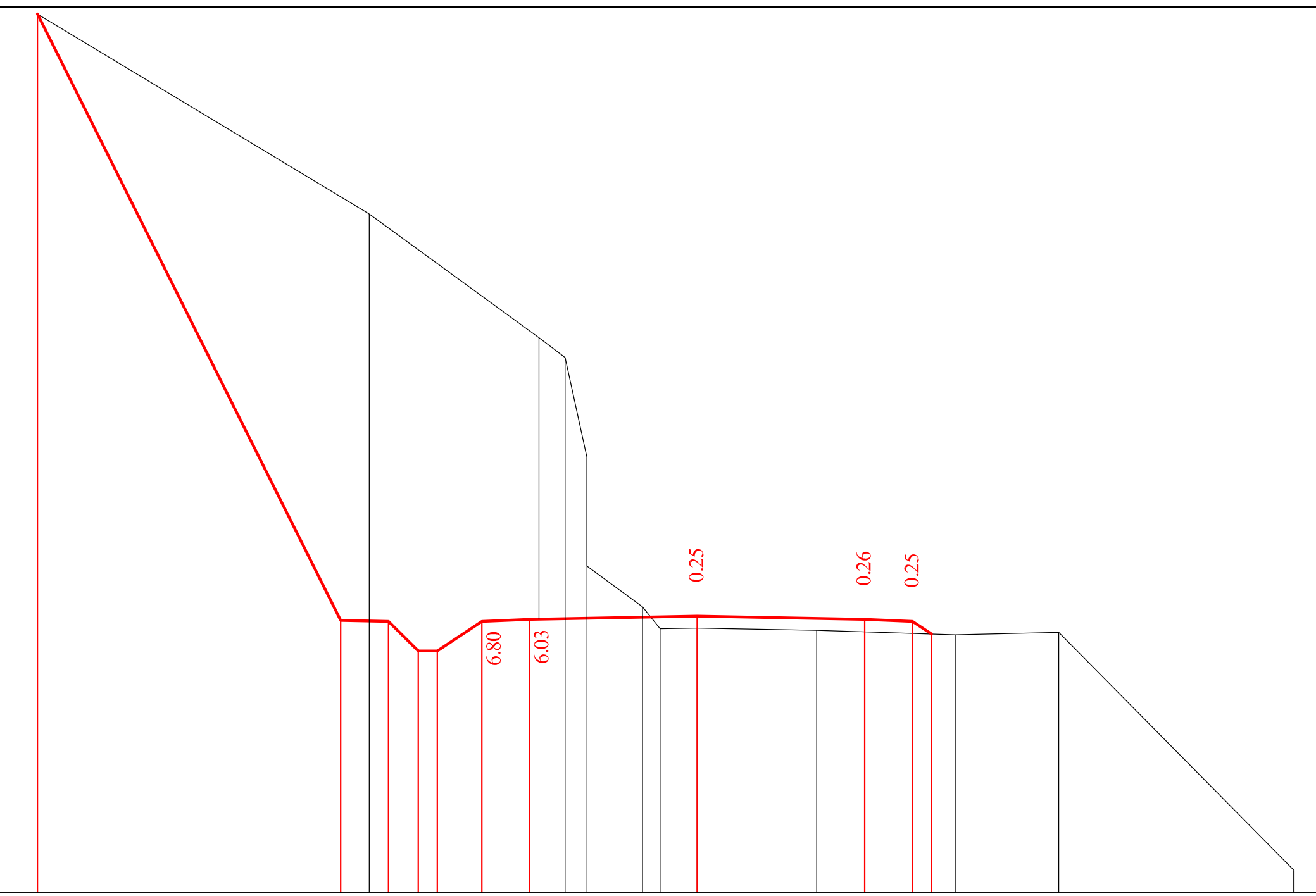

მასშტაბი 1:200
Scale 1:200

საპროექტო მონაცემები Project data	ნიშნულები, მ Level m	1658.11	1645.43		1645.41	1644.79	1644.79	1645.41	1645.45							1645.52		1645.45	1645.41	1645.15			
	მანძილები, მ Distance m	13.79	7.45		6.45	5.83	5.43	4.50	3.50							0.00		3.50	4.50	4.90			
ფაქტიური მონაცემები Existing data	ნიშნულები, მ Level m	1658.92		1653.92						1651.34	1650.92	1648.83	1646.56	1645.71	1645.25	1645.27	1645.22				1645.13	1645.18	1640.25
	მანძილები, მ Distance m	15.14		6.86						3.31	2.76	2.30	2.22	1.14	0.78	0.00	2.50				5.39	7.56	12.47

80+80.00

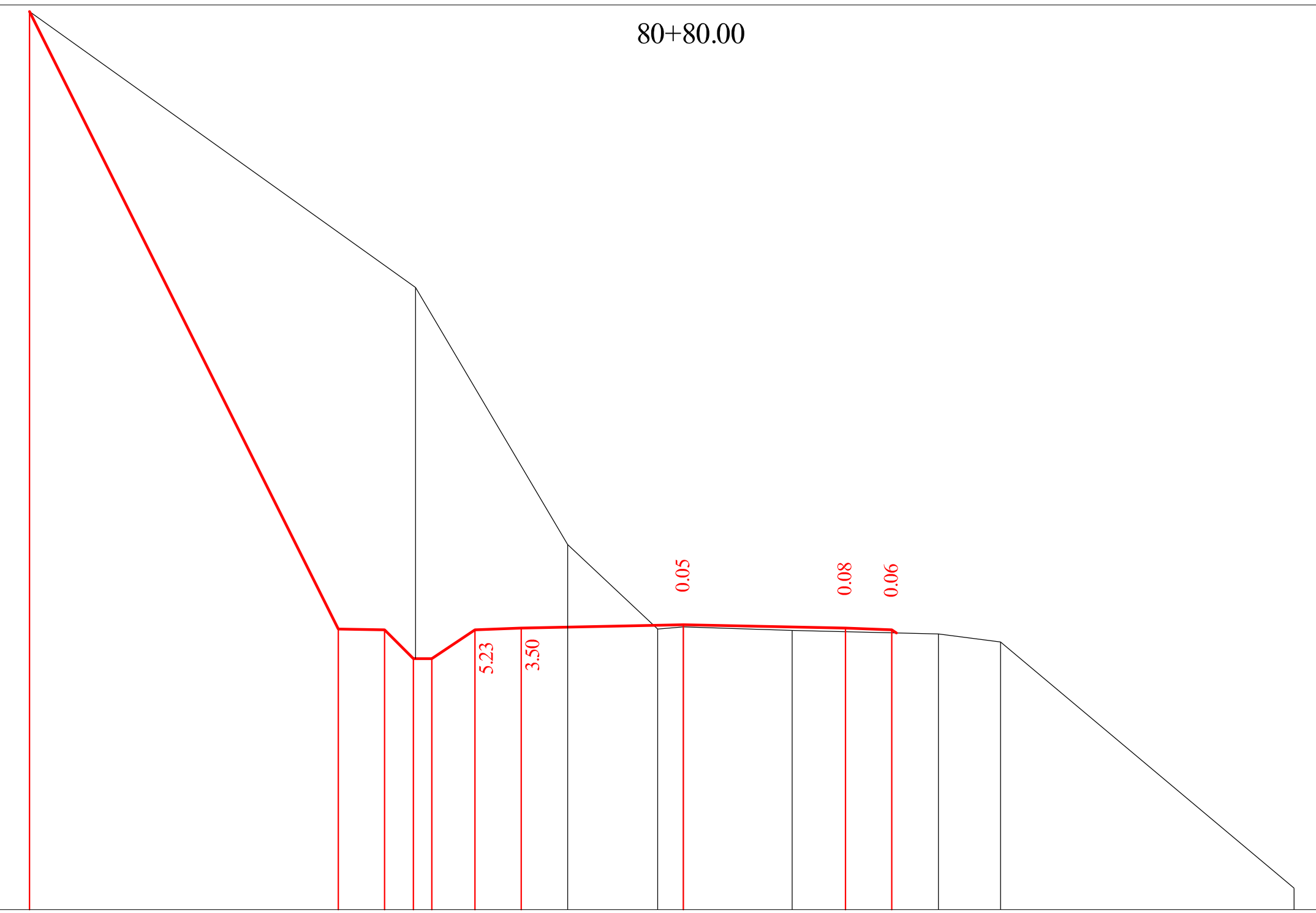

მასშტაბი 1:200
Scale 1:200

საპროექტო მონაცემები Project data	ნიშნულები, მ Level m	1657.95	1644.61	1644.59	1643.97	1643.97	1644.59	1644.63			1644.70		1644.63	1644.59			
	მანძილები, მ Distance m	14.12	7.45	6.45	5.83	5.43	4.50	3.50			0.00		3.50	4.50			
ფაქტიური მონაცემები Existing data	ნიშნულები, მ Level m	1657.95			1651.98				1646.43	1644.61	1644.65	1644.58			1644.50	1644.33	1639.01
	მანძილები, მ Distance m	14.12			5.78				2.50	0.56	0.00	2.35			5.50	6.85	13.18

81+0.00

დამკვეთი: საქართველოს რეგიონული განვითარებისა და ინფრასტრუქტურის სამინისტრო საქართველოს საავტომობილო გზების დეპარტამენტი EMPLOYER: MINISTRY OF REGIONAL DEVELOPMENT AND INFRASTRUCTURE OF GEORGIA ROADS DEPARTMENT OF GEORGIA	კონსულტანტი "ტრანსპროექტი" CONSULTANT "TRANSPROJECT"	საავტომობილო გზა: ბათუმი(ანგისა) - ახალციხე მონაკვეთი: გოდერძის უღელტეხილი-ზარზმა კმ 0+000 - კმ 17+380 Road: Batumi(Angisa) - Akhaltsikhe Section: Goderdzi Pass-Zarzma km 0+000 - km 17+380	დაამტკიცა: APPROVED:	ნახაზი N DRAWING N 221 თარიღი DATE 2013
	შეადგინა DESIGNED	შეამოწმა CHECKED	განივი პროფილი Cross section	თარიღი DATE	მასშტაბი 1:200 SCALE ნახაზის ორიგინალური ზომა A3 ORIGINAL DRAWING SIZE



მასშტაბი 1:200
Scale 1:200

საპროექტო მონაცემები Project data	ნიშნულები, მ Level m		1660.90		1643.79	1643.77	1643.15	1643.15	1643.77	1643.81			1643.88			1643.81	1643.77		1643.70			
	მანძილები, მ Distance m		16.00		7.45	6.45	5.83	5.43	4.50	3.50			0.00			3.50	4.50		8.14			
ფაქტიური მონაცემები Existing data	ნიშნულები, მ Level m	1663.67		1657.11							1650.05	1644.37	1644.17	1644.08	1644.00			1643.96	1643.71	1643.12	1640.75	1624.34
	მანძილები, მ Distance m	20.00		10.55							1.64	0.48	0.00	0.45	2.96			5.94	8.12	9.50	11.24	25.00

81+20.00

დამკვეთი: საქართველოს რეგიონული განვითარებისა და ინფრასტრუქტურის სამინისტრო
საქართველოს საავტომობილო გზების დეპარტამენტი

EMPLOYER: MINISTRY OF REGIONAL DEVELOPMENT AND INFRASTRUCTURE OF GEORGIA
ROADS DEPARTMENT OF GEORGIA

კონსულტანტი
"ტრანსპროექტი"

CONSULTANT
"TRANSPROJECT"

საავტომობილო გზა: ბათუმი(ანგისა) - ახალციხე
მონაკვეთი: გოდერძის უღელტეხილი-ზარზმა კმ 0+000 - კმ 17+380
Road: Batumi(Angisa) - Akhaltsikhe
Section: Goderdzi Pass-Zarzma km 0+000 - km 17+380

დაამტკიცა:
APPROVED:

ნახაზი
DRAWING N 222

თარიღი
DATE 2013

შეადგინა
DESIGNED

შეამოწმა
CHECKED

განივი პროფილი
Cross section

თარიღი
DATE

მასშტაბი
SCALE 1:200

ნახაზის ორიგინალური ზომა
ORIGINAL DRAWING SIZE A3

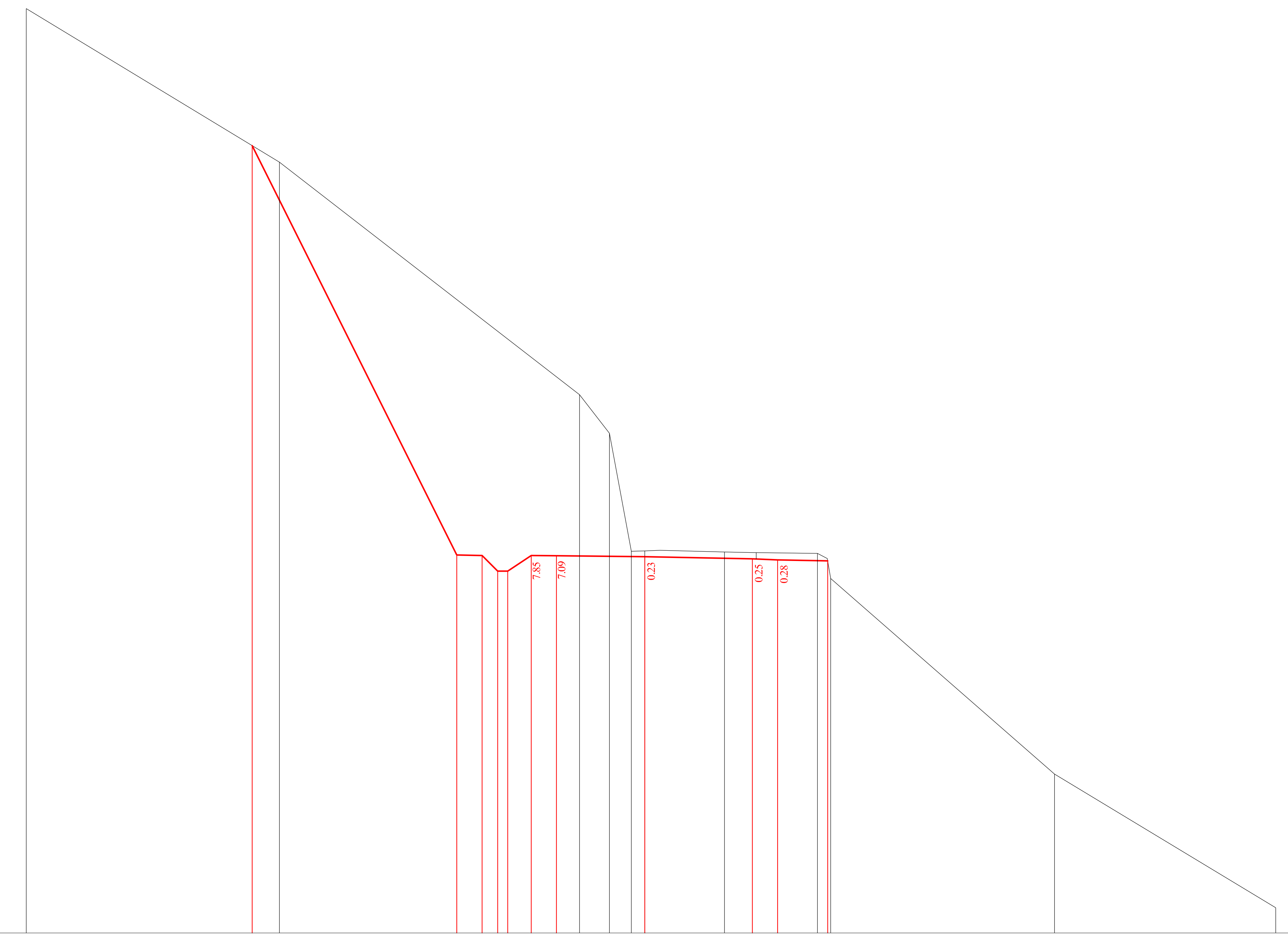

მასშტაბი 1:200
Scale 1:200

საპროექტო მონაცემები Project data	ნიშნულები, მ Level m		1659.34		1643.13	1643.11	1642.49	1642.49	1643.11	1643.10				1643.06		1642.97		1642.93		1642.89			
	მანძილები, მ Distance m		15.56		7.45	6.45	5.83	5.43	4.50	3.50				0.00		4.26		5.26		7.25			
ფაქტიური მონაცემები Existing data	ნიშნულები, მ Level m	1664.77		1658.69							1649.48	1647.95	1643.27	1643.29	1643.25		1643.22		1643.19		1642.20	1634.45	1629.15
	მანძილები, მ Distance m	24.51		14.48							2.59	1.40	0.54	0.00	3.16		4.42		6.84		7.36	16.23	25.00

81+40.00

დამკვეთი: საქართველოს რეგიონული განვითარებისა და ინფრასტრუქტურის სამინისტრო
საქართველოს საავტომობილო გზების დეპარტამენტი

EMPLOYER: MINISTRY OF REGIONAL DEVELOPMENT AND INFRASTRUCTURE OF GEORGIA
ROADS DEPARTMENT OF GEORGIA

კონსულტანტი
"ტრანსპროექტი"

CONSULTANT
"TRANSPROJECT"

შეადგინა
DESIGNED

შეამოწმა
CHECKED

საავტომობილო გზა: ბათუმი(ანგისა) - ახალციხე
მონაკვეთი: გოდერძის უღელტეხილი-ზარზმა კმ 0+000 - კმ 17+380
Road: Batumi(Angisa) - Akhaltsikhe
Section: Goderdzi Pass-Zarzma km 0+000 - km 17+380

განივი პროფილი
Cross section

დაამტკიცა:
APPROVED:

თარიღი
DATE

ნახაზი N
DRAWING N 223

თარიღი
DATE 2013

მასშტაბი
SCALE 1:200

ნახაზის ორიგინალური ზომა
ORIGINAL DRAWING SIZE A3

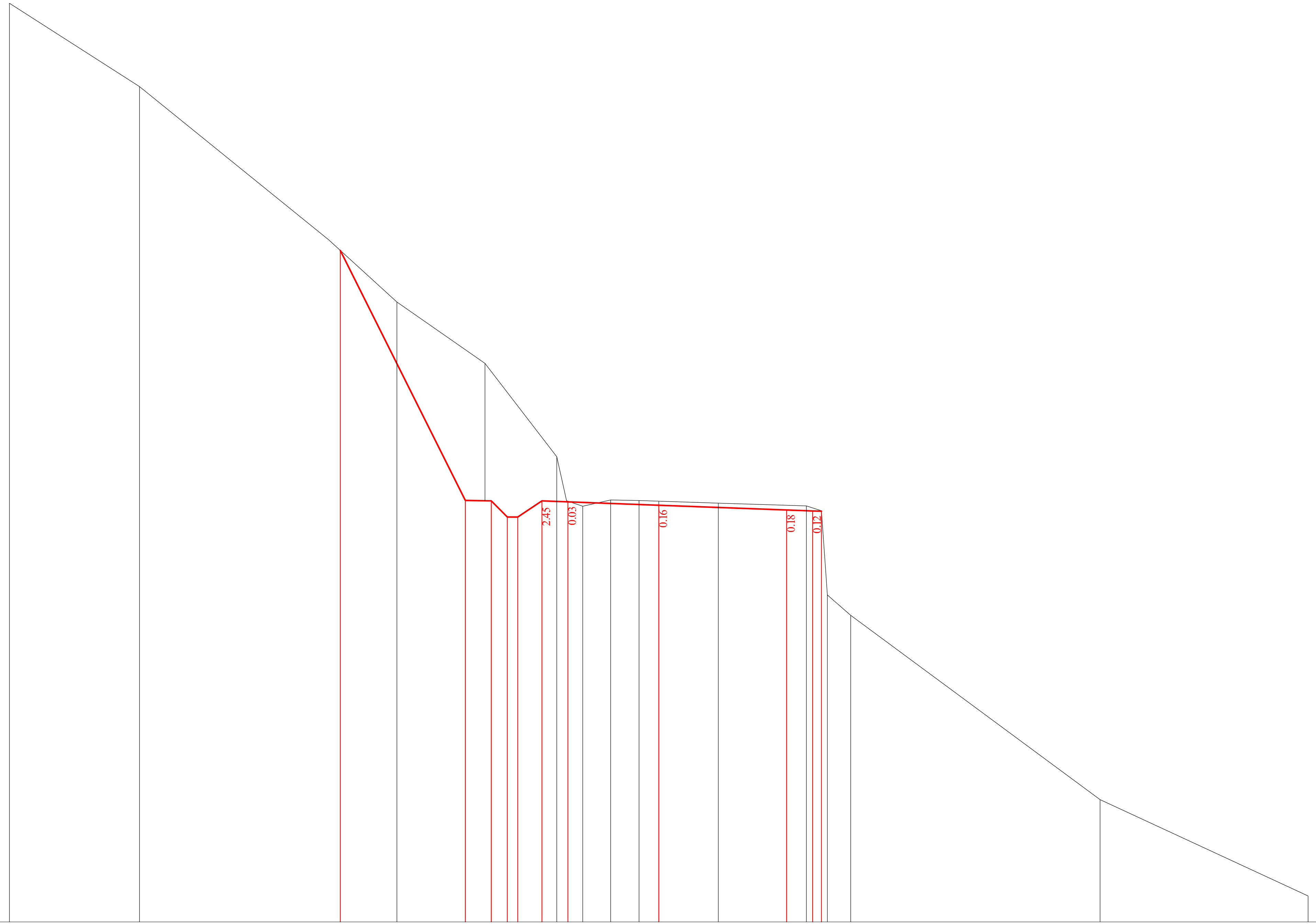

მასშტაბი 1:200
Scale 1:200

საპროექტო მონაცემები Project data	ნიშნულები, მ Level m			1652.05		1642.43		1642.41	1641.79	1641.79	1642.41			1642.37
	მანძილები, მ Distance m			12.26		7.45		6.45	5.83	5.43	4.50			3.50
ფაქტიური მონაცემები Existing data	ნიშნულები, მ Level m	1661.57	1658.36		1650.06		1647.70					1644.10	1642.41	
	მანძილები, მ Distance m	25.00	19.99		10.08		6.69					3.93	3.55	

საპროექტო მონაცემები Project data	ნიშნულები, მ Level m				1642.24		1642.06		1642.02	1642.01				
	მანძილები, მ Distance m				0.00		4.92		5.92	6.26				
ფაქტიური მონაცემები Existing data	ნიშნულები, მ Level m	1642.20	1642.44	1642.42	1642.40	1642.32		1642.21		1642.03	1638.78	1638.00	1630.91	1627.20
	მანძილები, მ Distance m	2.93	1.85	0.76	0.00	2.29		5.68		6.26	6.49	7.39	16.99	25.00

81+60.00

დამკვეთი: საქართველოს რეგიონული განვითარებისა და ინფრასტრუქტურის სამინისტრო
საქართველოს საავტომობილო გზების დეპარტამენტი

EMPLOYER: MINISTRY OF REGIONAL DEVELOPMENT AND INFRASTRUCTURE OF GEORGIA
ROADS DEPARTMENT OF GEORGIA

კონსულტანტი
"ტრანსპროექტი"

CONSULTANT
"TRANSPROJECT"

საავტომობილო გზა: ბათუმი(ანგისა) - ახალციხე
მონაკვეთი: გოდერძის უღელტეხილი-ზარზმა კმ 0+000 - კმ 17+380
Road: Batumi(Angisa) - Akhaltsikhe
Section: Goderdzi Pass-Zarzma km 0+000 - km 17+380

დამტკიცება:
APPROVED:

ნახაზი N
DRAWING
224

თარიღი
DATE
2013

შეადგინა
DESIGNED

შეამოწმა
CHECKED

განივი პროფილი
Cross section

თარიღი
DATE

მასშტაბი
SCALE
1:200

ნახაზის ორიგინალური ზომა
ORIGINAL DRAWING SIZE
A3

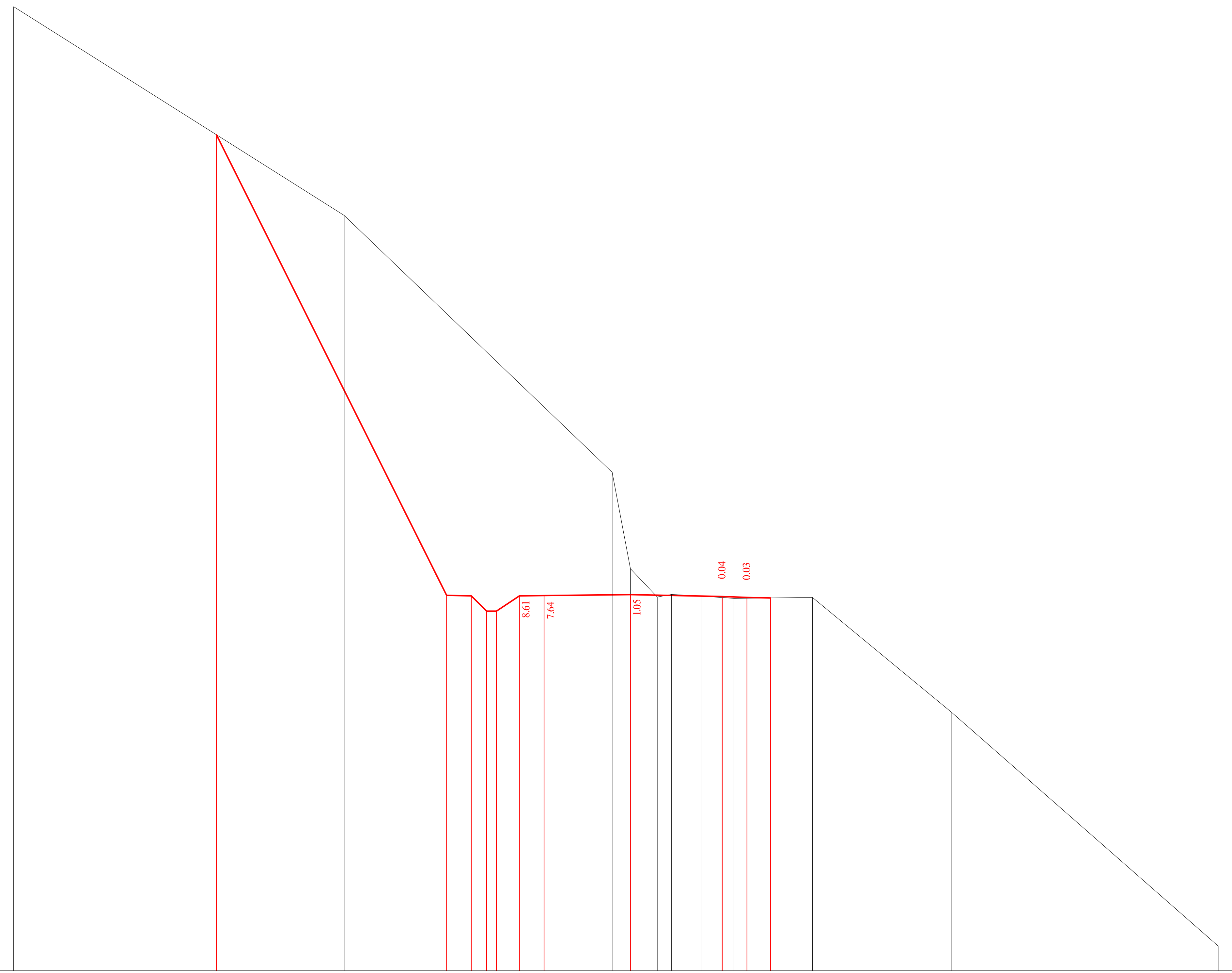

მასშტაბი 1:200
Scale 1:200

საპროექტო მონაცემები Project data	ნიშნულები, მ Level m		1660.05		1641.39	1641.37	1640.75	1640.75	1641.37	1641.38		1641.42				1641.35		1641.31	1641.29			
	მანძილები, მ Distance m		16.78		7.45	6.45	5.83	5.43	4.50	3.50		0.00				3.72		4.72	5.68			
ფაქტიური მონაცემები Existing data	ნიშნულები, მ Level m	1665.24		1656.78							1646.38	1642.47	1641.32	1641.43	1641.36		1641.27			1641.31	1636.64	1627.18
	მანძილები, მ Distance m	25.00		11.60							0.74	0.00	1.09	1.67	2.87		4.20			7.38	13.03	23.82

81+80.00

დამკვეთი: საქართველოს რეგიონული განვითარებისა და ინფრასტრუქტურის სამინისტრო
საქართველოს საავტომობილო გზების დეპარტამენტი

EMPLOYER: MINISTRY OF REGIONAL DEVELOPMENT AND INFRASTRUCTURE OF GEORGIA
ROADS DEPARTMENT OF GEORGIA

კონსულტანტი
"ტრანსპროექტი"

CONSULTANT
"TRANSPROJECT"

შეადგინა
DESIGNED

შეამოწმა
CHECKED

საავტომობილო გზა: ბათუმი(ანგისა) - ახალციხე
მონაკვეთი: გოდერძის უღელტეხილი-ზარზმა კმ 0+000 - კმ 17+380
Road: Batumi(Angisa) - Akhaltsikhe
Section: Goderdzi Pass-Zarzma km 0+000 - km 17+380

განივი პროფილი
Cross section

დაამტკიცა:
APPROVED:

თარიღი
DATE

ნახაზი N
DRAWING N
225

თარიღი
DATE
2013

მასშტაბი
SCALE
1:200

ნახაზის ორიგინალური ზომა
ORIGINAL DRAWING SIZE
A3

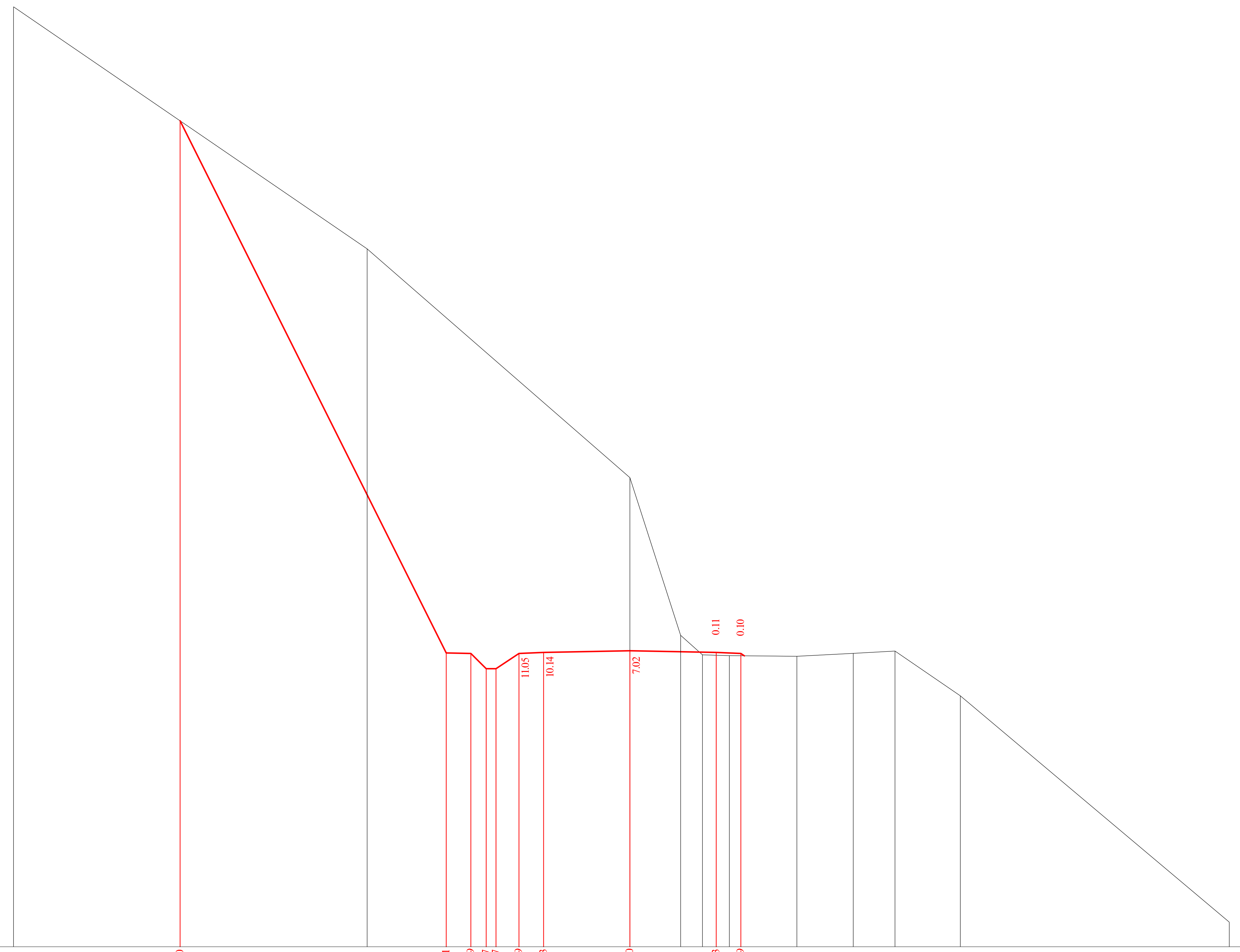

მასშტაბი 1:200
Scale 1:200

საპროექტო მონაცემები Project data	ნიშნულები, მ Level m		1662.10		1640.51	1640.49	1639.87	1639.87	1640.49	1640.53	1640.60			1640.53		1640.49					
	მანძილები, მ Distance m		18.25		7.45	6.45	5.83	5.43	4.50	3.50	0.00			3.50		4.50					
ფაქტიური მონაცემები Existing data	ნიშნულები, მ Level m	1666.73		1656.91							1647.62	1641.23	1640.44		1640.40		1640.37	1640.49	1640.59	1638.77	1629.59
	მანძილები, მ Distance m	25.00		10.66							0.00	2.06	2.94		4.04		6.78	9.06	10.75	13.40	24.31

82+0.00

დამკვეთი: საქართველოს რეგიონული განვითარებისა და ინფრასტრუქტურის სამინისტრო
საქართველოს საავტომობილო გზების დეპარტამენტი

EMPLOYER: MINISTRY OF REGIONAL DEVELOPMENT AND INFRASTRUCTURE OF GEORGIA
ROADS DEPARTMENT OF GEORGIA

კონსულტანტი
"ტრანსპროექტი"

CONSULTANT
"TRANSPROJECT"

შეადგინა
DESIGNED

შეამოწმა
CHECKED

საავტომობილო გზა: ბათუმი(ანგისა) - ახალციხე
მონაკვეთი: გოდერძის უღელტეხილი-ზარზმა კმ 0+000 - კმ 17+380
Road: Batumi(Angisa) - Akhaltsikhe
Section: Goderdzi Pass-Zarzma km 0+000 - km 17+380

განივი პროფილი
Cross section

დაამტკიცა:
APPROVED:

თარიღი
DATE

ნახაზი
DRAWING N 226

თარიღი
DATE 2013

მასშტაბი
SCALE 1:200

ნახაზის ორიგინალური ზომა
ORIGINAL DRAWING SIZE A3

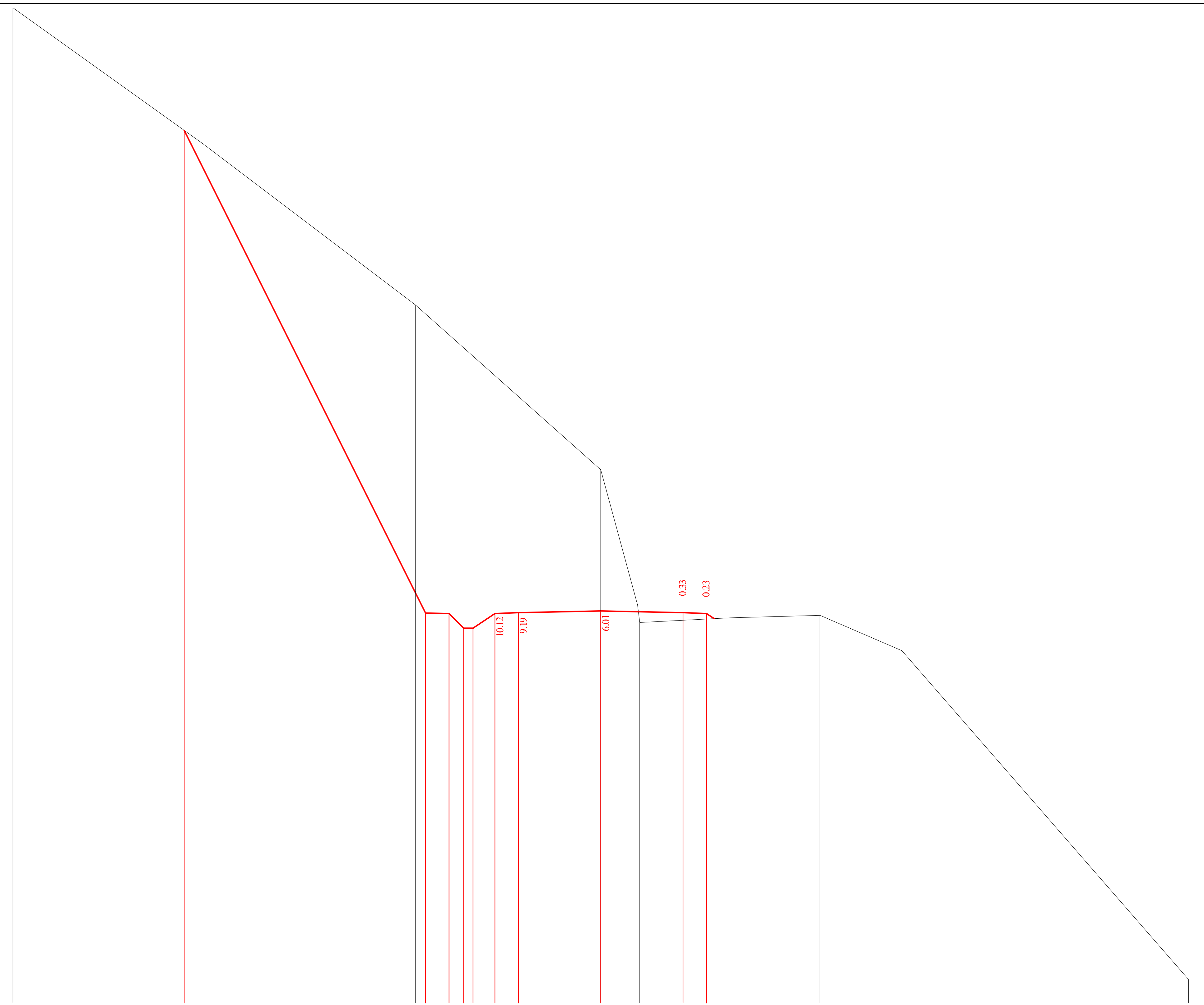

მასშტაბი 1:200
Scale 1:200

საპროექტო მონაცემები Project data	ნიშნულები, მ Level m		1660.22		1639.69	1639.67	1639.05	1639.05	1639.67	1639.71	1639.78		1639.71	1639.67				
	მანძილები, მ Distance m		17.71		7.45	6.45	5.83	5.43	4.50	3.50	0.00		3.50	4.50				
ფაქტიური მონაცემები Existing data	ნიშნულები, მ Level m	1665.43		1652.79							1645.78	1639.29			1639.49	1639.59	1638.09	1624.11
	მანძილები, მ Distance m	25.00		7.87							0.00	1.66			5.50	9.33	12.81	25.00

82+20.00

დამკვეთი: საქართველოს რეგიონული განვითარებისა და ინფრასტრუქტურის სამინისტრო
საქართველოს საავტომობილო გზების დეპარტამენტი

EMPLOYER: MINISTRY OF REGIONAL DEVELOPMENT AND INFRASTRUCTURE OF GEORGIA
ROADS DEPARTMENT OF GEORGIA

კონსულტანტი
"ტრანსპროექტი"

CONSULTANT
"TRANSPROJECT"

შეადგინა
DESIGNED

შეამოწმა
CHECKED

საავტომობილო გზა: ბათუმი(ანგისა) - ახალციხე
მონაკვეთი: გოდერძის უღელტეხილი-ზარზმა კმ 0+000 - კმ 17+380
Road: Batumi(Angisa) - Akhaltsikhe
Section: Goderdzi Pass-Zarzma km 0+000 - km 17+380

განივი პროფილი
Cross section

დაამტკიცა:
APPROVED:

თარიღი
DATE

ნახაზი
DRAWING N 227

თარიღი
DATE 2013

მასშტაბი
SCALE 1:200

ნახაზის ორიგინალური ზომა
ORIGINAL DRAWING SIZE A3



მასშტაბი 1:200
Scale 1:200

საპროექტო მონაცემები Project data	ნიშნულები, მ Level m		1656.86		1638.55	1638.53	1637.91	1637.91	1638.53		1638.57				1638.64
	მანძილები, მ Distance m		16.66		7.51	6.51	5.89	5.49	4.56		3.56				0.00
ფაქტიური მონაცემები Existing data	ნიშნულები, მ Level m	1659.18		1653.01				1648.31	1643.39	1641.63		1640.25	1638.10	1638.19	1638.22
	მანძილები, მ Distance m	20.08		11.00				5.49	4.51	4.37		3.25	1.66	1.00	0.00

საპროექტო მონაცემები Project data	ნიშნულები, მ Level m			1638.58		1638.57	1638.09								
	მანძილები, მ Distance m			3.50		4.50	4.98								
ფაქტიური მონაცემები Existing data	ნიშნულები, მ Level m	1638.24	1638.18		1638.19		1638.09	1636.62	1634.58	1630.13	1627.96	1624.69	1620.91	1617.35	
	მანძილები, მ Distance m	0.49	2.17		3.95		5.00	6.17	8.92	13.83	16.16	20.38	25.00	28.92	

82+46.00

დამკვეთი: საქართველოს რეგიონული განვითარებისა და ინფრასტრუქტურის სამინისტრო
საქართველოს საავტომობილო გზების დეპარტამენტი

EMPLOYER: MINISTRY OF REGIONAL DEVELOPMENT AND INFRASTRUCTURE OF GEORGIA
ROADS DEPARTMENT OF GEORGIA

კონსულტანტი
"ტრანსპროექტი"

CONSULTANT
"TRANSPROJECT"

საავტომობილო გზა: ბათუმი(ანგისა) - ახალციხე
მონაკვეთი: გოდერძის უღელტეხილი-ზარზმა კმ 0+000 - კმ 17+380
Road: Batumi(Angisa) - Akhaltsikhe
Section: Goderdzi Pass-Zarzma km 0+000 - km 17+380

დამტკიცება:
APPROVED:

ნახაზი N DRAWING	228
თარიღი DATE	2013
მასშტაბი SCALE	1:200
ნახაზის ორიგინალური ზომა ORIGINAL DRAWING SIZE	A3

შეადგინა
DESIGNED

შეამოწმა
CHECKED

განივი პროფილი
Cross section

თარიღი
DATE

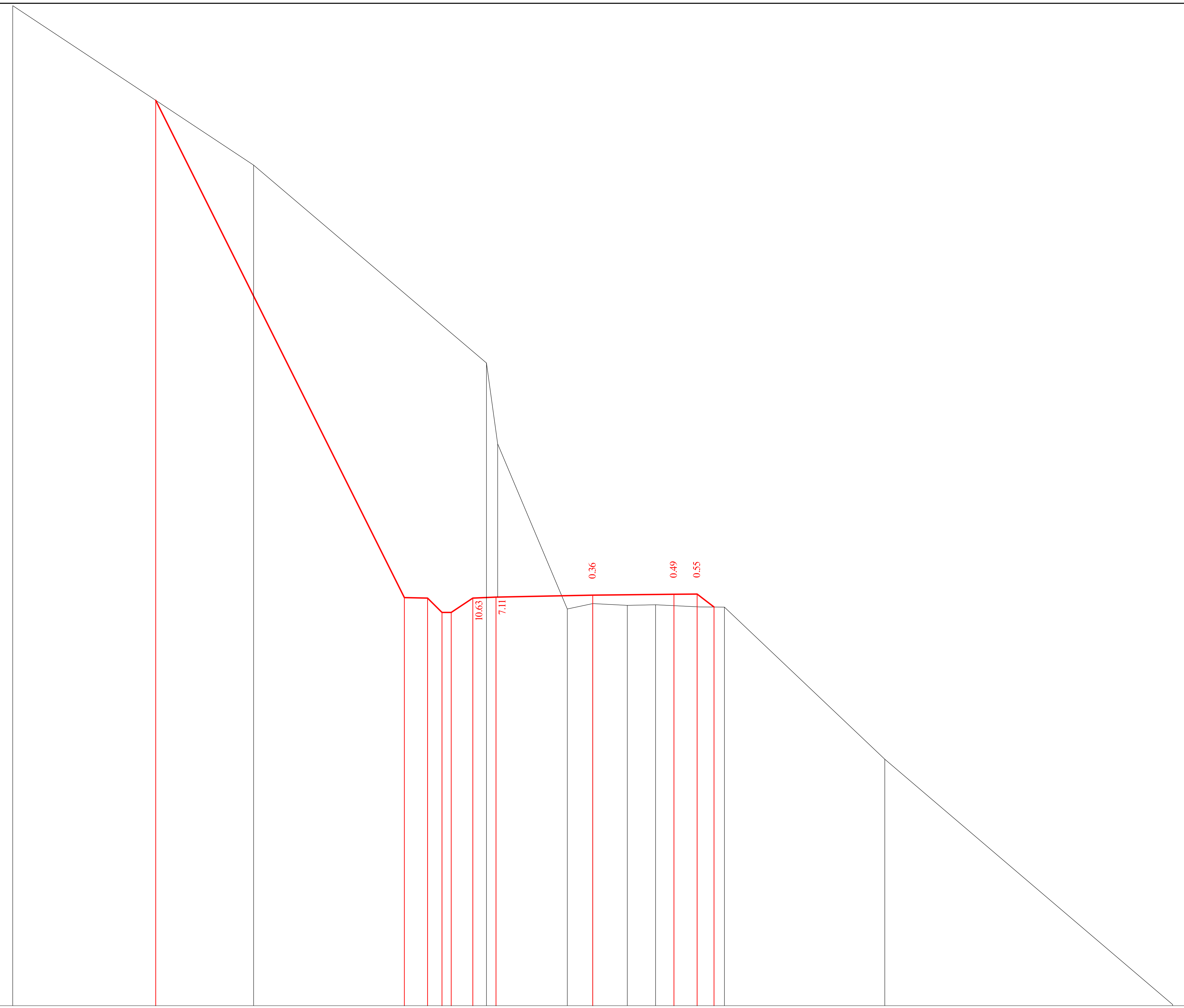

მასშტაბი 1:200
Scale 1:200

საპროექტო მონაცემები Project data	ნიშნულები, მ Level m		1659.33		1637.90	1637.88	1637.26	1637.26	1637.88		1637.92		1638.00			1638.04	1638.05	1637.49			
	მანძილები, მ Distance m		18.84		8.12	7.12	6.50	6.10	5.17		4.17		0.00			3.50	4.50	5.23			
ფაქტიური მონაცემები Existing data	ნიშნულები, მ Level m	1663.41		1656.54						1648.01	1644.52	1637.41	1637.64	1637.56	1637.59		1637.49		1637.48	1630.93	1620.36
	მანძილები, მ Distance m	25.00		14.62						4.58	4.10	1.10	0.00	1.49	2.71		4.62		5.68	12.59	25.00

82+60.00

დამკვეთი: საქართველოს რეგიონული განვითარებისა და ინფრასტრუქტურის სამინისტრო
საქართველოს საავტომობილო გზების დეპარტამენტი

EMPLOYER: MINISTRY OF REGIONAL DEVELOPMENT AND INFRASTRUCTURE OF GEORGIA
ROADS DEPARTMENT OF GEORGIA

კონსულტანტი
"ტრანსპროექტი"

CONSULTANT
"TRANSPROJECT"

შეადგინა
DESIGNED

შეამოწმა
CHECKED

საავტომობილო გზა: ბათუმი(ანგისა) - ახალციხე
მონაკვეთი: გოდერძის უღელტეხილი-ზარზმა კმ 0+000 - კმ 17+380
Road: Batumi(Angisa) - Akhaltsikhe
Section: Goderdzi Pass-Zarzma km 0+000 - km 17+380

განივი პროფილი
Cross section

დაამტკიცა:
APPROVED:

თარიღი
DATE

ნახაზი DRAWING N	229
თარიღი DATE	2013
მასშტაბი SCALE	1:200
ნახაზის ორიგინალური ზომა ORIGINAL DRAWING SIZE	A3

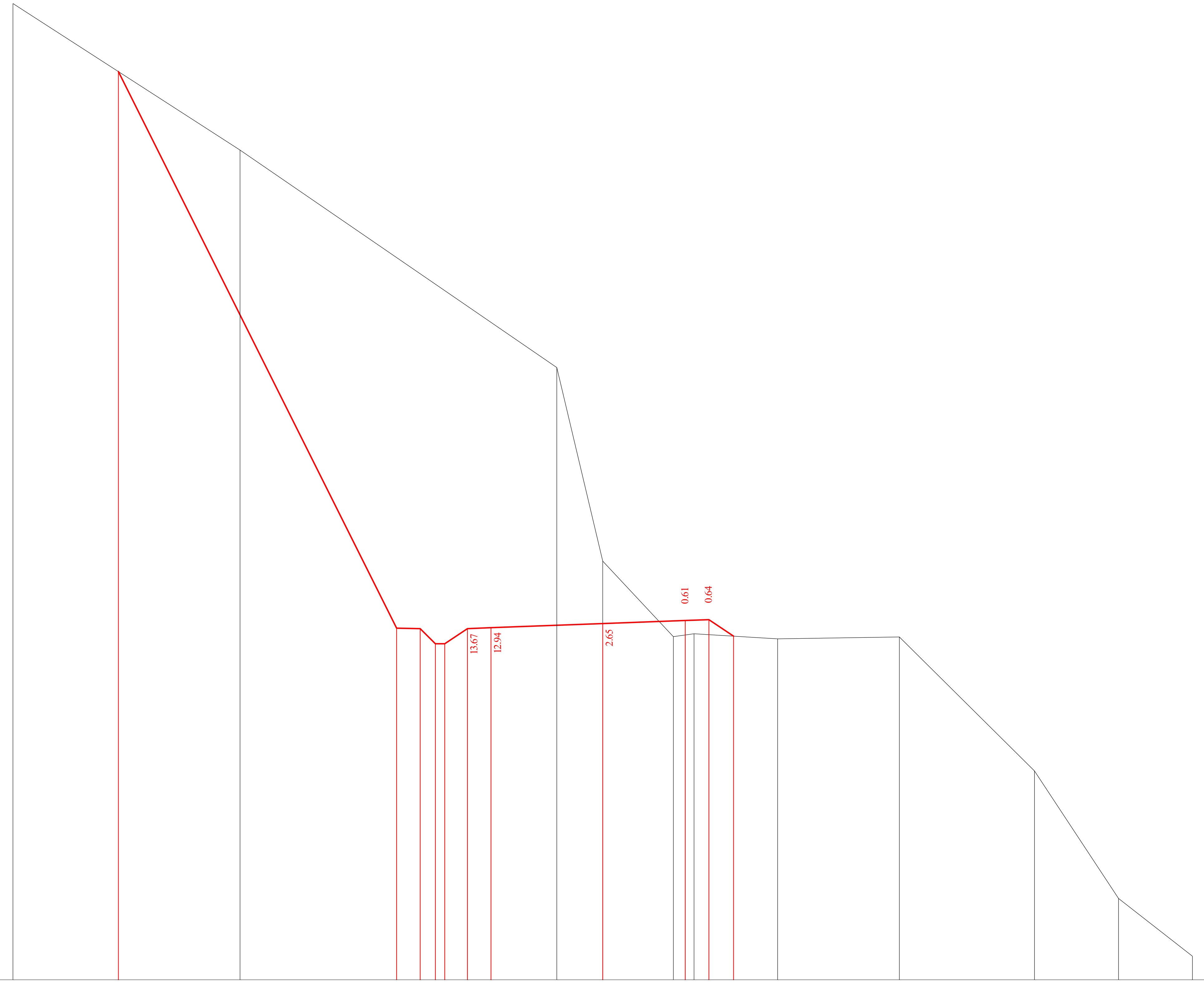

მასშტაბი 1:200
Scale 1:200

საპროექტო მონაცემები Project data	ნიშნულები, მ Level m		1660.43		1636.84	1636.82	1636.18	1636.18	1636.82	1636.86		1637.04		1637.17		1637.20	1636.50					
	მანძილები, მ Distance m		20.53		8.73	7.74	7.09	6.70	5.74	4.74		0.00		3.50		4.50	5.55					
ფაქტიური მონაცემები Existing data	ნიშნულები, მ Level m	1663.31		1657.10							1647.89	1639.68	1636.48		1636.61			1636.39	1636.47	1630.79	1625.39	1622.94
	მანძილები, მ Distance m	25.00		15.37							1.95	0.00	3.00		3.87			7.41	12.57	18.30	21.87	25.00

82+80.00

დამკვეთი: საქართველოს რეგიონული განვითარებისა და ინფრასტრუქტურის სამინისტრო
საქართველოს საავტომობილო გზების დეპარტამენტი

EMPLOYER: MINISTRY OF REGIONAL DEVELOPMENT AND INFRASTRUCTURE OF GEORGIA
ROADS DEPARTMENT OF GEORGIA

კონსულტანტი
"ტრანსპროექტი"

CONSULTANT
"TRANSPROJECT"

საავტომობილო გზა: ბათუმი(ანგისა) - ახალციხე
მონაკვეთი: გოდერძის უღელტეხილი-ზარზმა კმ 0+000 - კმ 17+380
Road: Batumi(Angisa) - Akhaltsikhe
Section: Goderdzi Pass-Zarzma km 0+000 - km 17+380

დაამტკიცა:
APPROVED:

ნახაზი DRAWING N	230
თარიღი DATE	2013

შეადგინა
DESIGNED

შეამოწმა
CHECKED

განივი პროფილი
Cross section

თარიღი
DATE

მასშტაბი
SCALE 1:200

ნახაზის ორიგინალური ზომა
ORIGINAL DRAWING SIZE A3

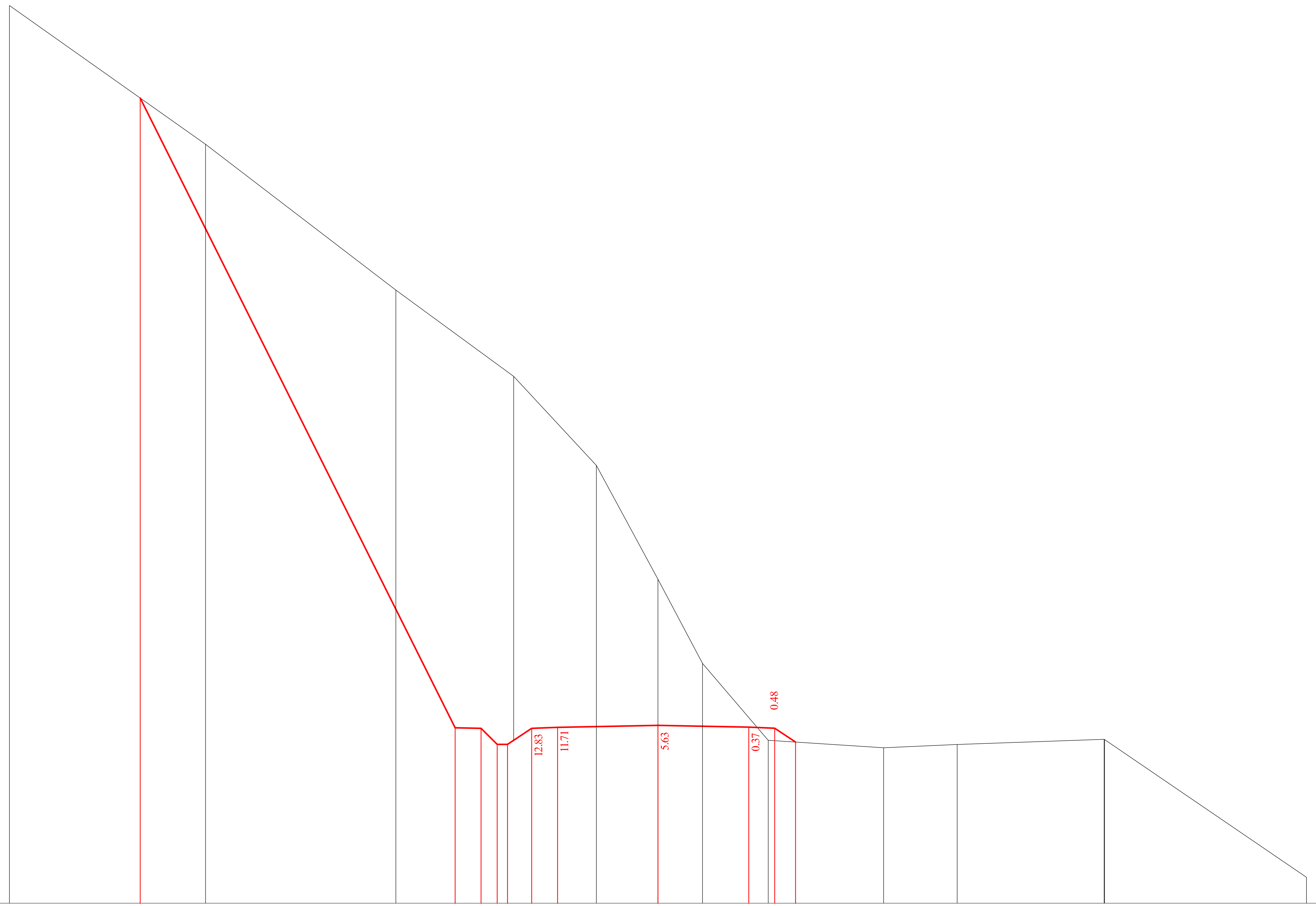

მასშტაბი 1:200
Scale 1:200

საპროექტო მონაცემები Project data	ნიშნულები, მ Level m		1660.21			1635.93	1635.91	1635.29	1635.29		1635.91	1635.95		1636.02		1635.95		1635.91	1635.38				
	მანძილები, მ Distance m		19.96			7.82	6.82	6.20	5.80		4.87	3.87		0.00		3.50		4.50	5.30				
ფაქტიური მონაცემები Existing data	ნიშნულები, მ Level m	1663.78		1658.43	1652.81					1649.48			1646.05	1641.66	1638.41		1635.45			1635.16	1635.29	1635.48	1630.16
	მანძილები, მ Distance m	25.00		17.44	10.10					5.56			2.38	0.00	1.72		4.25			8.70	11.53	17.20	25.00

83+0.00

დამკვეთი: საქართველოს რეგიონული განვითარებისა და ინფრასტრუქტურის სამინისტრო
საქართველოს საავტომობილო გზების დეპარტამენტი

EMPLOYER: MINISTRY OF REGIONAL DEVELOPMENT AND INFRASTRUCTURE OF GEORGIA
ROADS DEPARTMENT OF GEORGIA

კონსულტანტი
"ტრანსპროექტი"

CONSULTANT
"TRANSPROJECT"

შეადგინა
DESIGNED

შეამოწმა
CHECKED

საავტომობილო გზა: ბათუმი(ანგისა) - ახალციხე
მონაკვეთი: გოდერძის უღელტეხილი-ზარზმა კმ 0+000 - კმ 17+380
Road: Batumi(Angisa) - Akhaltsikhe
Section: Goderdzi Pass-Zarzma km 0+000 - km 17+380

განივი პროფილი
Cross section

დაამტკიცა:
APPROVED:

თარიღი
DATE

ნახაზი N
DRAWING N 231

თარიღი
DATE 2013

მასშტაბი
SCALE 1:200

ნახაზის ორიგინალური ზომა
ORIGINAL DRAWING SIZE A3

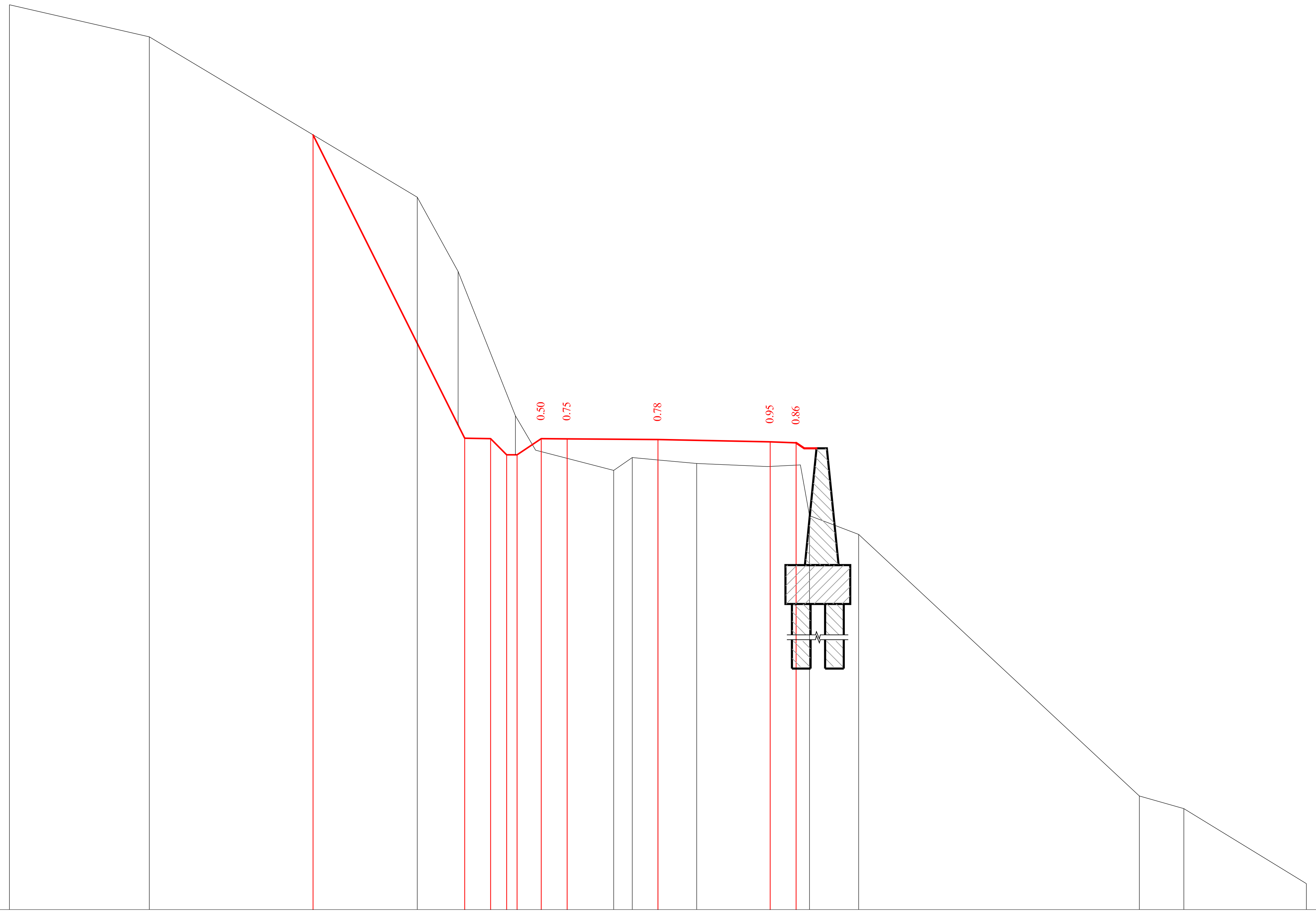

მასშტაბი 1:200
Scale 1:200

საპროექტო მონაცემები Project data	ნიშნულები, მ Level m			1646.71			1635.02	1635.00	1634.38	1634.38		1635.00	1634.99			1634.97		1634.88	1634.84					
	მანძილები, მ Distance m			13.29			7.45	6.45	5.83	5.43		4.50	3.50			0.00		4.33	5.33					
ფაქტიური მონაცემები Existing data	ნიშნულები, მ Level m	1651.72	1650.49		1644.31	1641.45				1635.88	1634.56			1633.78	1634.27	1634.18	1634.04	1633.92	1633.99	1632.03	1631.31	1621.23	1620.74	1617.85
	მანძილები, მ Distance m	25.00	19.61		9.28	7.70				5.49	4.71			1.70	0.99	0.00	1.49	4.23	5.49	5.84	7.74	18.56	20.27	25.00

83+20.00

დამკვეთი: საქართველოს რეგიონული განვითარებისა და ინფრასტრუქტურის სამინისტრო
საქართველოს საავტომობილო გზების დეპარტამენტი

EMPLOYER: MINISTRY OF REGIONAL DEVELOPMENT AND INFRASTRUCTURE OF GEORGIA
ROADS DEPARTMENT OF GEORGIA

კონსულტანტი
"ტრანსპროექტი"

CONSULTANT
"TRANSPROJECT"

შეადგინა
DESIGNED

შეამოწმა
CHECKED

საავტომობილო გზა: ბათუმი(ანგისა) - ახალციხე
მონაკვეთი: გოდერძის უღელტეხილი-ზარზმა კმ 0+000 - კმ 17+380
Road: Batumi(Angisa) - Akhaltsikhe
Section: Goderdzi Pass-Zarzma km 0+000 - km 17+380

განივი პროფილი
Cross section

დაამტკიცა:
APPROVED:

თარიღი
DATE

ნახაზი N
DRAWING N
232

თარიღი
DATE
2013

მასშტაბი
SCALE
1:200

ნახაზის ორიგინალური ზომა
ORIGINAL DRAWING SIZE
A3

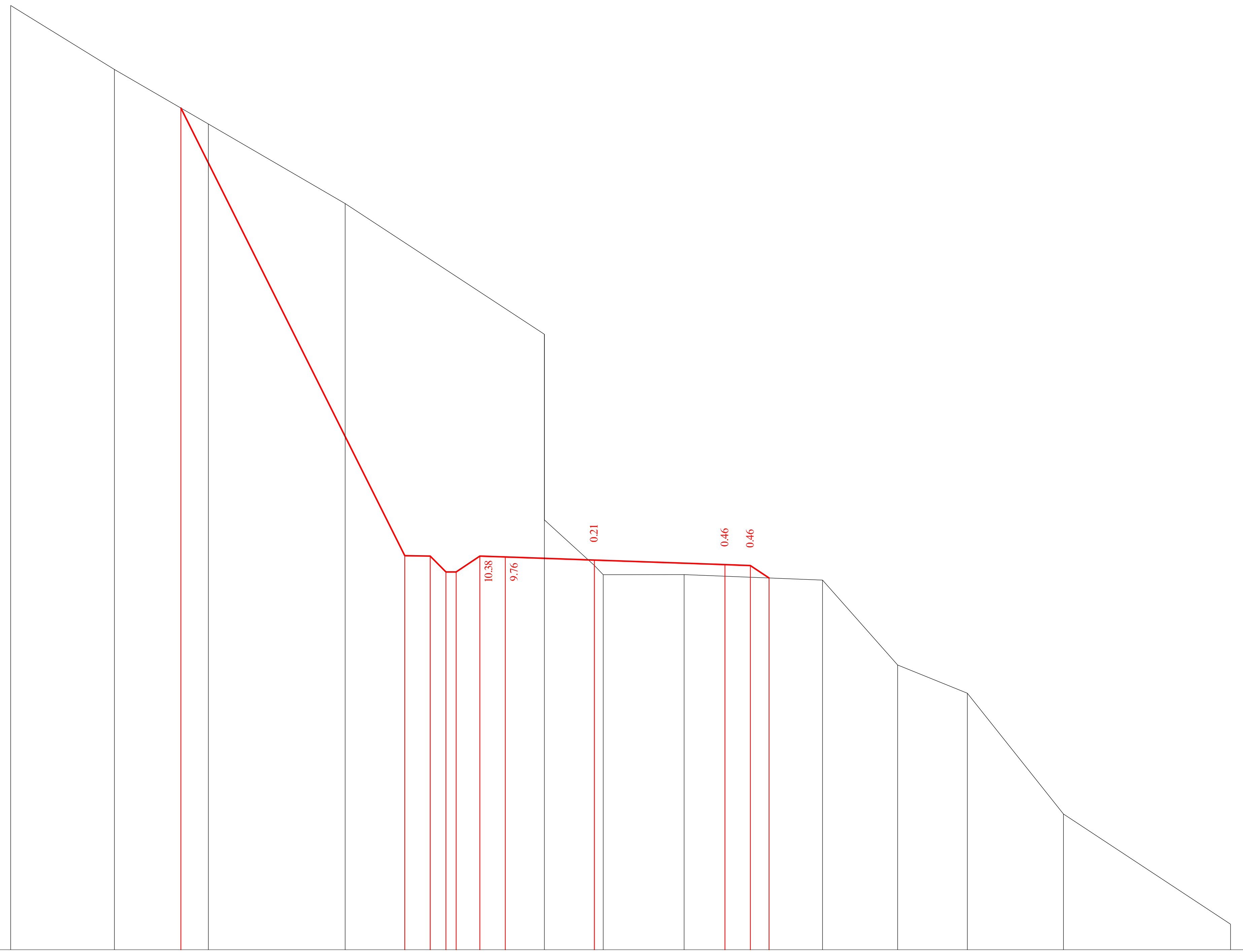

მასშტაბი 1:200
Scale 1:200

საპროექტო მონაცემები Project data	ნიშნულები, მ Level m			1651.67			1634.08	1634.06	1633.44	1633.44	1634.06	1634.02	
	მანძილები, მ Distance m			16.24			7.45	6.45	5.83	5.43	4.50	3.50	
ფაქტიური მონაცემები Existing data	ნიშნულები, მ Level m	1655.70	1653.18		1651.04	1647.91							
	მანძილები, მ Distance m	22.93	18.86		15.17	9.79							

საპროექტო მონაცემები Project data	ნიშნულები, მ Level m			1633.90			1633.73	1633.69	1633.20					
	მანძილები, მ Distance m			0.00			5.13	6.13	6.86					
ფაქტიური მონაცემები Existing data	ნიშნულები, მ Level m	1642.78	1635.48	1633.69	1633.33	1633.33				1633.12	1629.78	1628.67	1623.92	1619.59
	მანძილები, მ Distance m	1.96	1.66	0.00	0.35	3.53				8.97	11.92	14.66	18.43	25.00

83+40.00

დამკვეთი: საქართველოს რეგიონული განვითარებისა და ინფრასტრუქტურის სამინისტრო
საქართველოს საავტომობილო გზების დეპარტამენტი

EMPLOYER: MINISTRY OF REGIONAL DEVELOPMENT AND INFRASTRUCTURE OF GEORGIA
ROADS DEPARTMENT OF GEORGIA

კონსულტანტი
"ტრანსპროექტი"

CONSULTANT
"TRANSPROJECT"

შეადგინა
DESIGNED

შეამოწმა
CHECKED

საავტომობილო გზა: ბათუმი(ანგისა) - ახალციხე
მონაკვეთი: გოდერძის უღელტეხილი-ზარზმა კმ 0+000 - კმ 17+380
Road: Batumi(Angisa) - Akhaltsikhe
Section: Goderdzi Pass-Zarzma km 0+000 - km 17+380

განივი პროფილი
Cross section

დაამტკიცა:
APPROVED:

თარიღი
DATE

ნახაზი N DRAWING N	233
თარიღი DATE	2013
მასშტაბი SCALE	1:200
ნახაზის ორიგინალური ზომა ORIGINAL DRAWING SIZE	A3

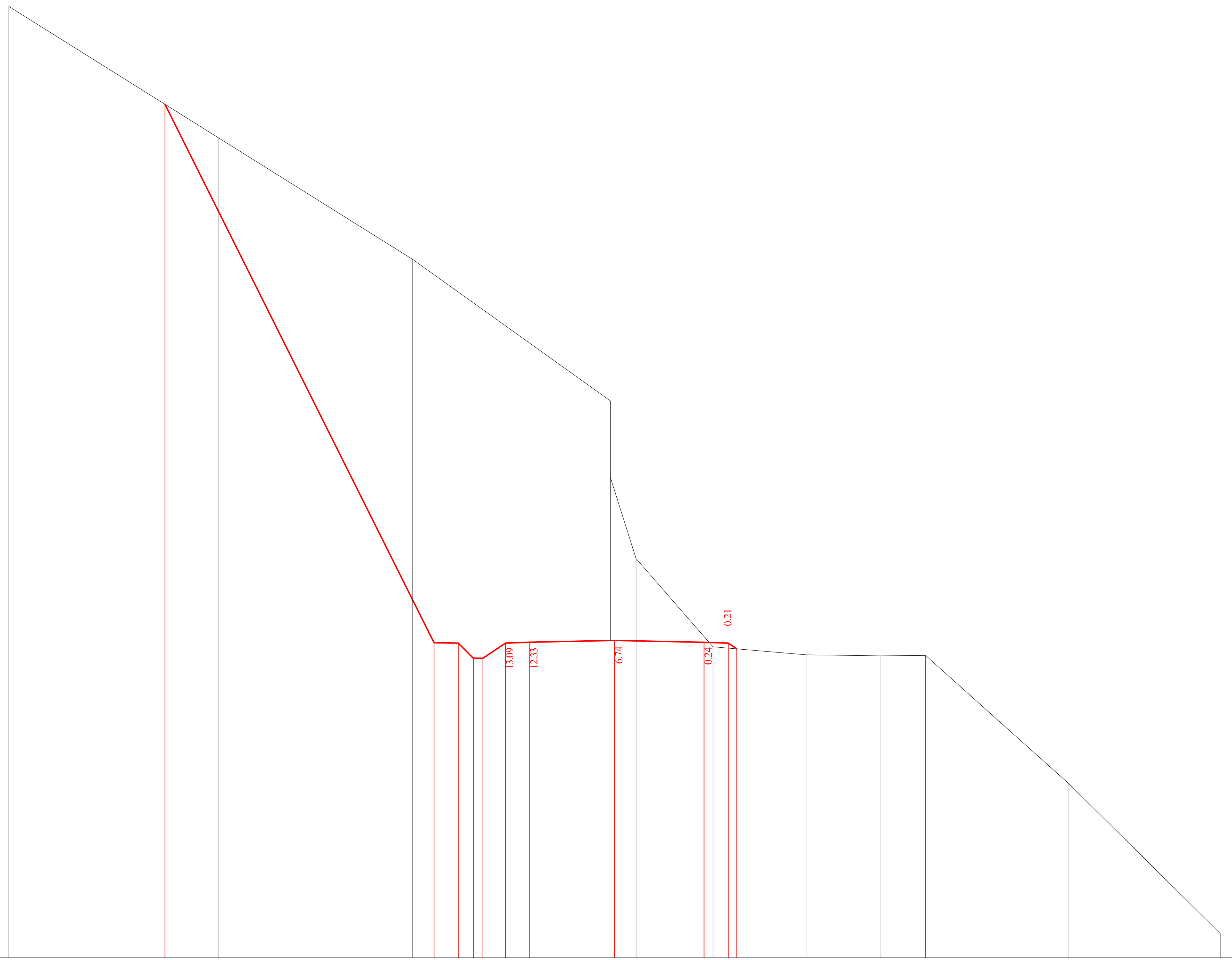

მასშტაბი 1:200
Scale 1:200

საპროექტო მონაცემები Project data	ნიშნულები, მ Level m		1654.96			1632.75	1632.73	1632.11	1632.11	1632.73	1632.77		1632.84		1632.77		1632.73	1632.50					
	მანძილები, მ Distance m		18.55			7.45	6.45	5.83	5.43	4.50	3.50		0.00		3.69		4.69	5.05					
ფაქტიური მონაცემები Existing data	ნიშნულები, მ Level m	1659.00		1653.57	1648.57							1642.73	1639.58	1636.22		1632.58			1632.25	1632.21	1632.23	1626.93	1620.75
	მანძილები, მ Distance m	25.00		16.33	8.35							0.18	0.00	0.89		4.06			7.90	10.96	12.84	18.76	25.00

83+60.00

დამკვეთი: საქართველოს რეგიონული განვითარებისა და ინფრასტრუქტურის სამინისტრო
საქართველოს საავტომობილო გზების დეპარტამენტი

EMPLOYER: MINISTRY OF REGIONAL DEVELOPMENT AND INFRASTRUCTURE OF GEORGIA
ROADS DEPARTMENT OF GEORGIA

კონსულტანტი
"ტრანსპროექტი"

CONSULTANT
"TRANSPROJECT"

შეადგინა
DESIGNED

შეამოწმა
CHECKED

საავტომობილო გზა: ბათუმი(ანგისა) - ახალციხე
მონაკვეთი: გოდერძის უღელტეხილი-ზარზმა კმ 0+000 - კმ 17+380
Road: Batumi(Angisa) - Akhaltsikhe
Section: Goderdzi Pass-Zarzma km 0+000 - km 17+380

განივი პროფილი
Cross section

დამტკიცება:
APPROVED:

თარიღი
DATE

ნახაზი N DRAWING	234
თარიღი DATE	2013
მასშტაბი SCALE	1:200
ნახაზის ორიგინალური ზომა ORIGINAL DRAWING SIZE	A3

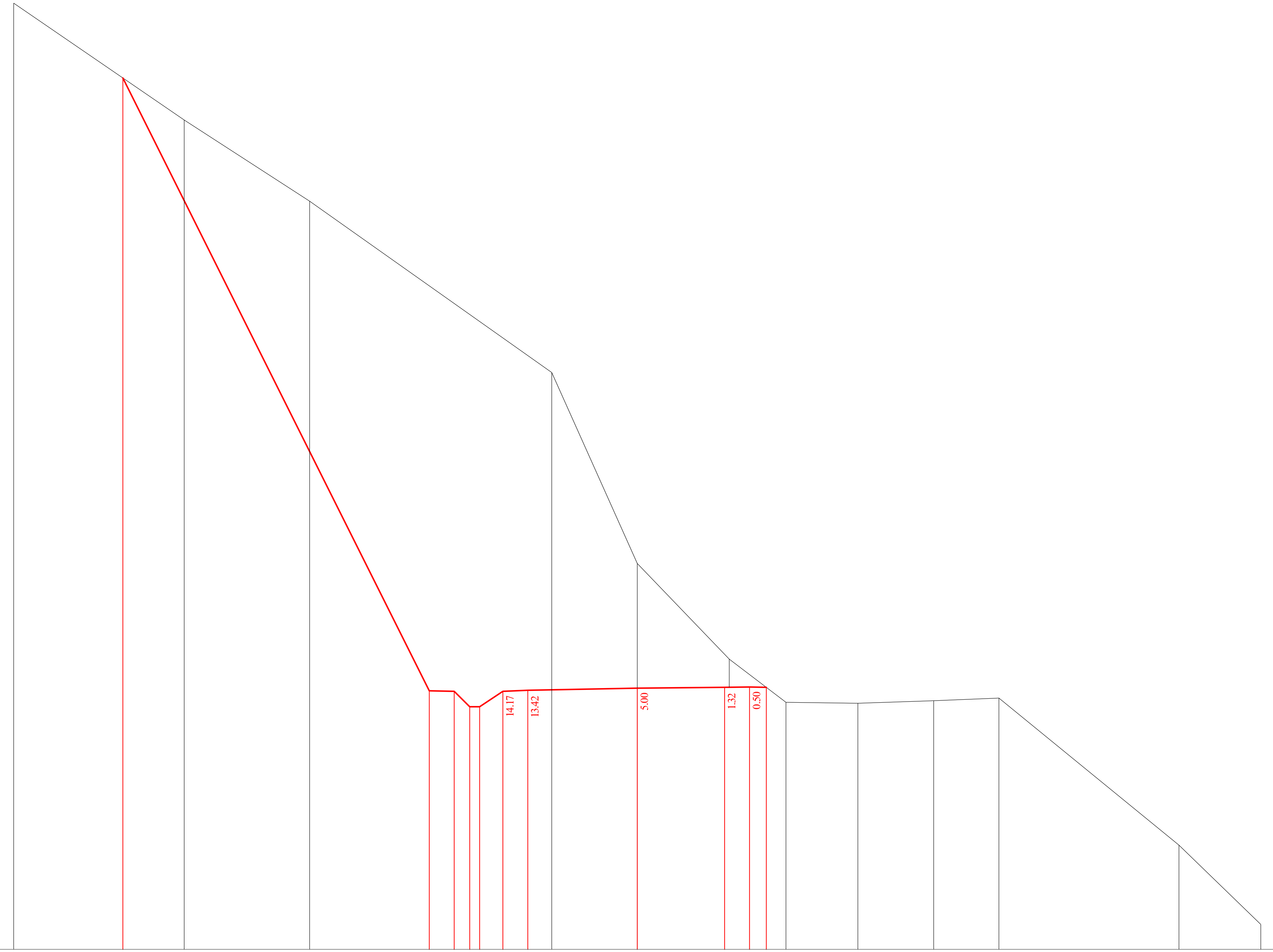

მასშტაბი 1:200
Scale 1:200

საპროექტო მონაცემები Project data	ნიშნულები, მ Level m		1656.25			1631.67	1631.65	1631.03	1631.03	1631.65	1631.69		1631.78	1631.81		1631.82	1631.81						
	მანძილები, მ Distance m		20.63			8.34	7.34	6.72	6.32	5.39	4.39		0.00	3.50		4.50	5.17						
ფაქტიური მონაცემები Existing data	ნიშნულები, მ Level m	1659.24		1654.56	1651.30							1644.43	1636.78		1632.94			1631.21	1631.17	1631.27	1631.38	1625.48	1622.30
	მანძილები, მ Distance m	25.00		18.17	13.13							3.43	0.00		3.69			5.96	8.85	11.88	14.50	21.72	25.00

83+80.00

დამკვეთი: საქართველოს რეგიონული განვითარებისა და ინფრასტრუქტურის სამინისტრო
საქართველოს საავტომობილო გზების დეპარტამენტი

EMPLOYER: MINISTRY OF REGIONAL DEVELOPMENT AND INFRASTRUCTURE OF GEORGIA
ROADS DEPARTMENT OF GEORGIA

კონსულტანტი
"ტრანსპროექტი"

CONSULTANT
"TRANSPROJECT"

შეადგინა
DESIGNED

შეამოწმა
CHECKED

საავტომობილო გზა: ბათუმი(ანგისა) - ახალციხე
მონაკვეთი: გოდერძის უღელტეხილი-ზარზმა კმ 0+000 - კმ 17+380
Road: Batumi(Angisa) - Akhaltsikhe
Section: Goderdzi Pass-Zarzma km 0+000 - km 17+380

განივი პროფილი
Cross section

დაამტკიცა:
APPROVED:

თარიღი
DATE

ნახაზი N
DRAWING N 235

თარიღი
DATE 2013

მასშტაბი
SCALE 1:200

ნახაზის ორიგინალური ზომა
ORIGINAL DRAWING SIZE A3

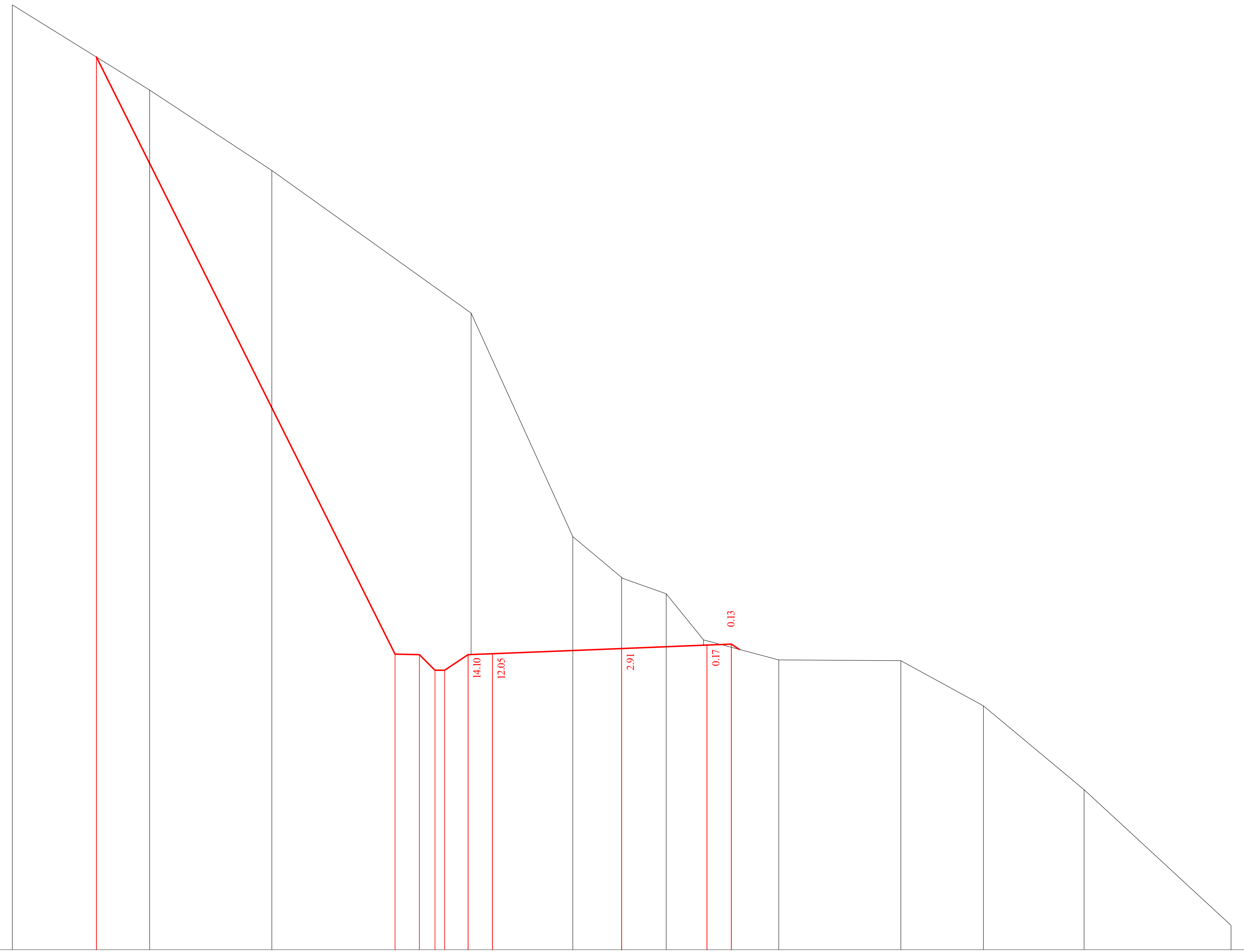

მასშტაბი 1:200
Scale 1:200

საპროექტო მონაცემები Project data	ნიშნულები, მ Level m		1654.99			1630.48	1630.46	1629.82	1629.82	1630.46		1630.50		1630.72			1630.86	1630.90					
	მანძილები, მ Distance m		21.55			9.30	8.30	7.66	7.26	6.30		5.30		0.00			3.50	4.50					
ფაქტიური მონაცემები Existing data	ნიშნულები, მ Level m	1657.12		1653.63	1650.33						1644.48		1635.31	1633.63	1632.96	1631.07			1630.25	1630.22	1628.36	1624.92	1619.36
	მანძილები, მ Distance m	25.00		19.36	14.35						6.18		2.00	0.00	1.83	3.36			6.45	11.45	14.84	18.97	25.00

84+0.00

დამკვეთი: საქართველოს რეგიონული განვითარებისა და ინფრასტრუქტურის სამინისტრო საქართველოს საავტომობილო გზების დეპარტამენტი EMPLOYER: MINISTRY OF REGIONAL DEVELOPMENT AND INFRASTRUCTURE OF GEORGIA ROADS DEPARTMENT OF GEORGIA	კონსულტანტი "ტრანსპროექტი" CONSULTANT "TRANSPROJECT"	საავტომობილო გზა: ბათუმი(ანგისა) - ახალციხე მონაკვეთი: გოდერძის უღელტეხილი-ზარზმა კმ 0+000 - კმ 17+380 Road: Batumi(Angisa) - Akhaltsikhe Section: Goderdzi Pass-Zarzma km 0+000 - km 17+380	დაამტკიცა: APPROVED:
	შეადგინა DESIGNED	განივი პროფილი Cross section	თარიღი DATE
	შეამოწმა CHECKED		

ნახაზი DRAWING N	236
თარიღი DATE	2013
მასშტაბი SCALE	1:200
ნახაზის ორიგინალური ზომა ORIGINAL DRAWING SIZE	A3