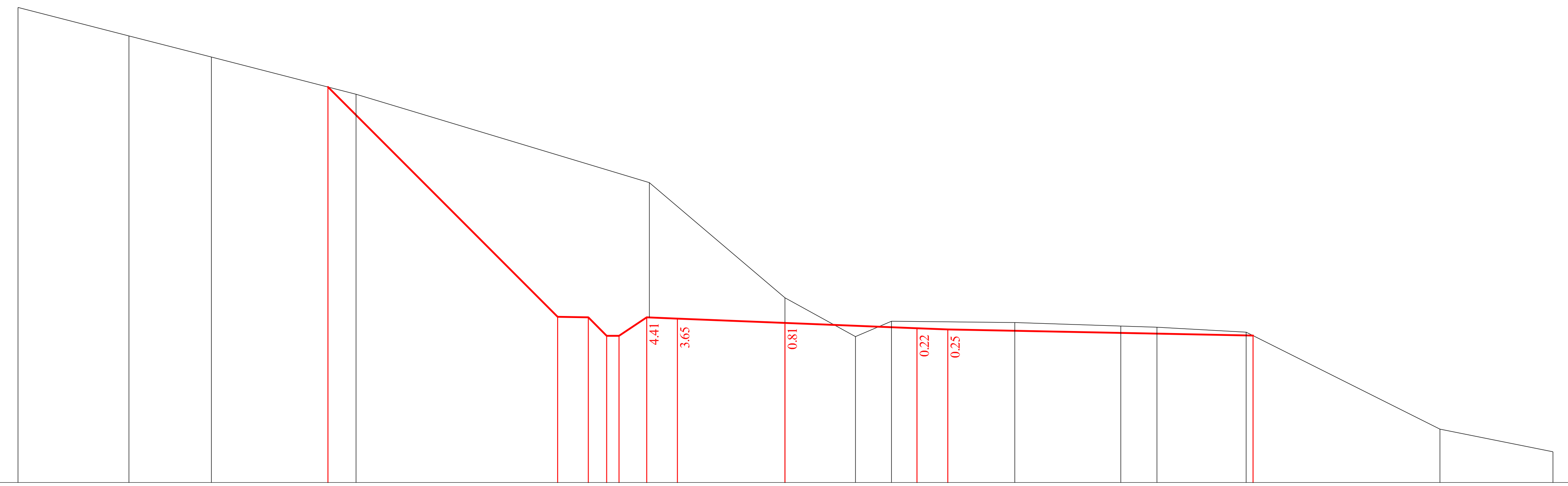

მასშტაბი 1:200
Scale 1:200

საპროექტო მონაცემები Project data	ნიშნულები, მ Level m	1838.23 1830.76 1830.74 1830.14 1830.14 1830.74 1830.70 1830.56 1830.39 1830.35 1830.15
	მანძილები, მ Distance m	14.87 7.40 6.40 5.80 5.40 4.50 3.50 0.00 4.30 5.30 15.23
ფაქტიური მონაცემები Existing data	ნიშნულები, მ Level m	1840.82 1839.89 1839.20 1838.00 1835.12 1831.37 1830.11 1830.61 1830.57 1830.45 1830.42 1830.26 1827.10 1826.36
	მანძილები, მ Distance m	24.96 21.35 18.67 13.96 4.41 0.00 2.30 3.47 7.48 10.93 12.11 15.01 21.32 25.00

43+60.00

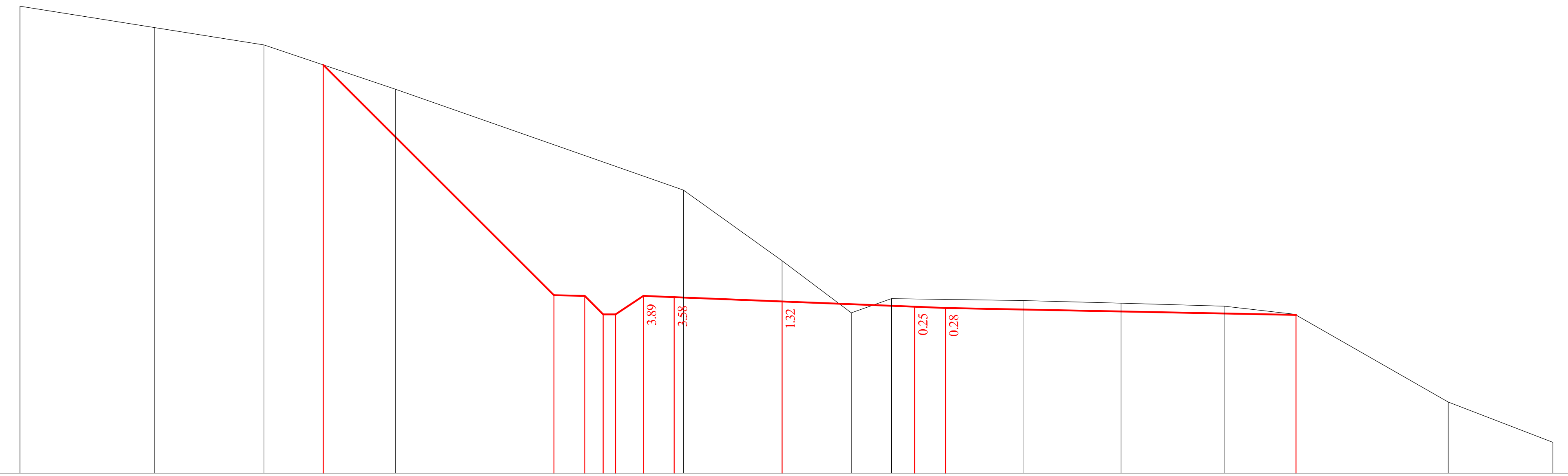

მასშტაბი 1:200
Scale 1:200

საპროექტო მონაცემები Project data	ნიშნულები, მ Level m	1837.14 1829.66 1829.64 1829.04 1829.04 1829.64 1829.60 1829.46 1829.29 1829.25 1829.03
	მანძილები, მ Distance m	14.88 7.40 6.40 5.80 5.40 4.50 3.50 0.00 4.30 5.30 16.67
ფაქტიური მონაცემები Existing data	ნიშნულები, მ Level m	1839.05 1838.35 1837.79 1836.35 1833.08 1830.79 1829.10 1829.56 1829.49 1829.41 1829.31 1829.05 1826.20 1824.89
	მანძილები, მ Distance m	24.72 20.35 16.80 12.53 3.20 0.00 2.25 3.55 7.84 10.99 14.34 16.63 21.60 25.00

43+80.00

დამკვეთი: საქართველოს რეგიონული განვითარებისა და ინფრასტრუქტურის სამინისტრო
საქართველოს საავტომობილო გზების დეპარტამენტი

EMPLOYER: MINISTRY OF REGIONAL DEVELOPMENT AND INFRASTRUCTURE OF GEORGIA
ROADS DEPARTMENT OF GEORGIA

კონსულტანტი
"ტრანსპროექტი"
CONSULTANT
"TRANSPROJECT"

შეადგინა
DESIGNED

შეამოწმა
CHECKED

საავტომობილო გზა: ბათუმი(ანგისა) - ახალციხე
მონაკვეთი: გოდერძის უღელტეხილი-ზარზმა კმ 0+000 - კმ 17+380
Road: Batumi(Angisa) - Akhaltsikhe
Section: Goderdzi Pass-Zarzma km 0+000 - km 17+380

განივი პროფილი
Cross section

დაამტკიცა:
APPROVED:

თარიღი
DATE

ნახაზი DRAWING N	98
თარიღი DATE	2013
მასშტაბი SCALE	1:200
ნახაზის ორიგინალური ზომა ORIGINAL DRAWING SIZE	A3

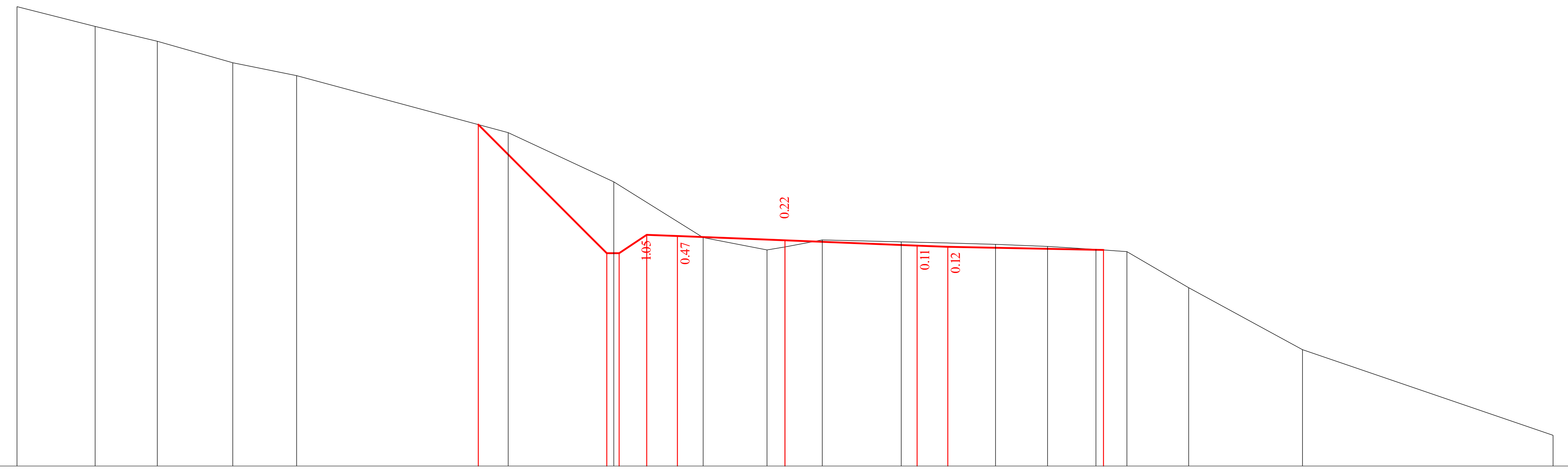

მასშტაბი 1:200
Scale 1:200

საპროექტო მონაცემები Project data	ნიშნულები, მ Level m						1832.14		1827.95		1827.95	1828.55	1828.51			1828.37			1828.20		1828.16				1828.06				
	მანძილები, მ Distance m						9.98		5.80		5.40	4.50	3.50			0.00			4.30		5.30				10.37				
ფაქტიური მონაცემები Existing data	ნიშნულები, მ Level m	1835.97	1835.33	1834.84	1834.14	1833.73		1831.87		1830.27				1828.46	1828.06	1828.16	1828.39	1828.32		1828.29		1828.24	1828.17	1828.08		1828.00	1826.83	1824.81	1822.03
	მანძილები, მ Distance m	25.00	22.45	20.43	17.98	15.90		9.01		5.57				2.66	0.59	0.00	1.22	3.78		5.21		6.85	8.55	10.12		11.13	13.14	16.84	25.00

44+0.00

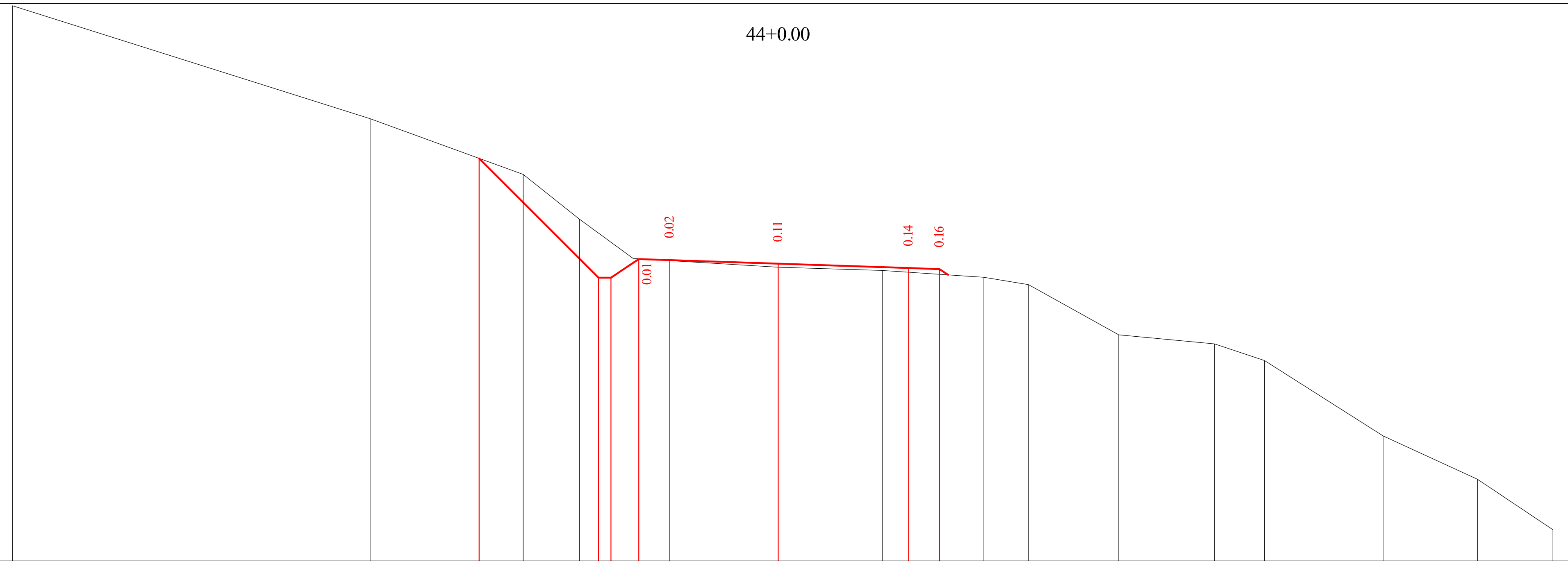

მასშტაბი 1:200
Scale 1:200

საპროექტო მონაცემები Project data	ნიშნულები, მ Level m			1830.68			1826.83	1826.83		1827.43	1827.39	1827.28		1827.14	1827.10								
	მანძილები, მ Distance m			9.65			5.80	5.40		4.50	3.50	0.00		4.21	5.21								
ფაქტიური მონაცემები Existing data	ნიშნულები, მ Level m	1835.61	1831.96		1830.16	1828.72			1827.45			1827.17	1827.06			1826.84	1826.60	1824.98	1824.69	1824.15	1821.72	1820.31	1818.68
	მანძილები, მ Distance m	24.72	13.17		8.23	6.42			4.68			0.00	3.37			6.64	8.07	10.99	14.08	15.69	19.52	22.57	25.00

44+20.00

დამკვეთი: საქართველოს რეგიონული განვითარებისა და ინფრასტრუქტურის სამინისტრო
საქართველოს საავტომობილო გზების დეპარტამენტი

EMPLOYER: MINISTRY OF REGIONAL DEVELOPMENT AND INFRASTRUCTURE OF GEORGIA
ROADS DEPARTMENT OF GEORGIA

კონსულტანტი
"ტრანსპროექტი"

CONSULTANT
"TRANSPROJECT"

შეადგინა
DESIGNED

შეამოწმა
CHECKED

საავტომობილო გზა: ბათუმი(ანგისა) - ახალციხე
მონაკვეთი: გოდერძის უღელტეხილი-ზარზმა კმ 0+000 - კმ 17+380
Road: Batumi(Angisa) - Akhaltsikhe
Section: Goderdzi Pass-Zarzma km 0+000 - km 17+380

განივი პროფილი
Cross section

დამტკიცება:
APPROVED:

თარიღი
DATE

ნახაზი N DRAWING	99
თარიღი DATE	2013
მასშტაბი SCALE	1:200
ნახაზის ორიგინალური ზომა ORIGINAL DRAWING SIZE	A3

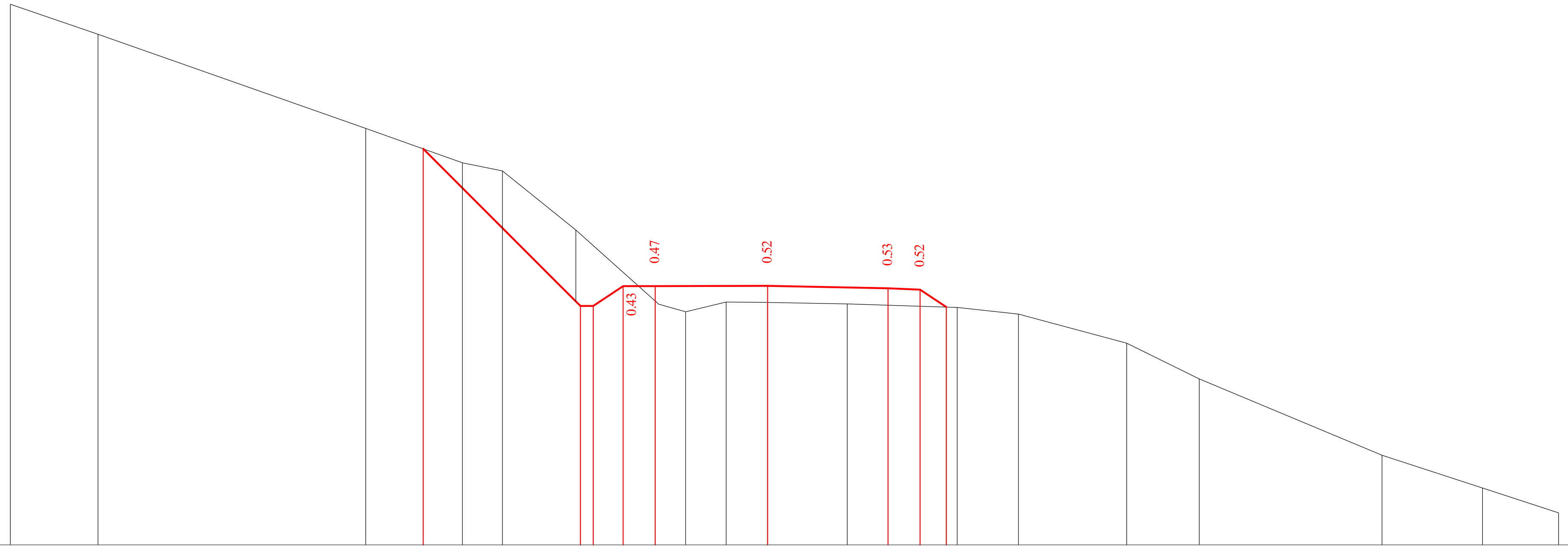

მასშტაბი 1:200
Scale 1:200

საპროექტო მონაცემები Project data	ნიშნულები, მ Level m				1830.46				1825.56	1825.56	1826.18	1826.18			1826.19		1826.11	1826.07	1825.53							
	მანძილები, მ Distance m				10.73				5.83	5.43	4.50	3.50			0.00		3.75	4.75	5.57							
ფაქტიური მონაცემები Existing data	ნიშნულები, მ Level m	1834.96	1834.03	1831.10		1830.02	1829.77	1827.93				1825.62	1825.38	1825.68	1825.67	1825.62				1825.52	1825.31	1824.40	1823.29	1820.91	1819.89	1819.12
	მანძილები, მ Distance m	23.59	20.86	12.52		9.51	8.26	5.97				3.39	2.55	1.29	0.00	2.48				5.91	7.81	11.19	13.45	19.14	22.27	24.64

44+40.00

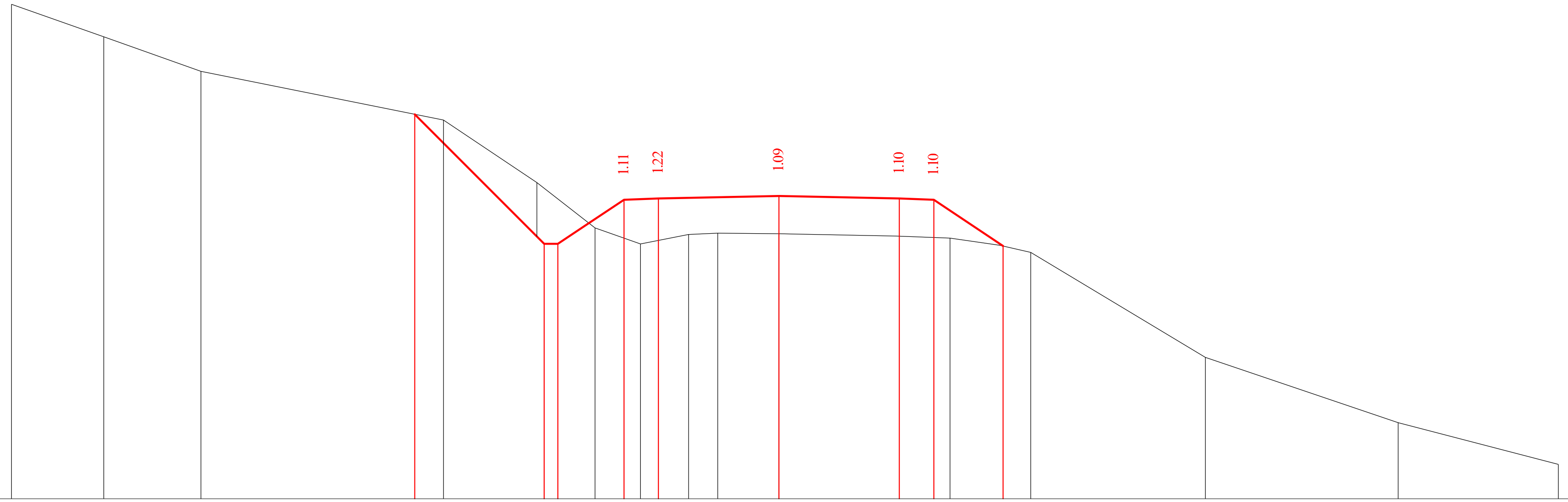

მასშტაბი 1:200
Scale 1:200

საპროექტო მონაცემები Project data	ნიშნულები, მ Level m				1827.47			1823.71	1823.71		1824.99		1825.02			1825.09	1825.02	1824.98		1823.64				
	მანძილები, მ Distance m				10.58			6.82	6.42		4.50		3.50			0.00	3.50	4.50		6.51				
ფაქტიური მონაცემები Existing data	ნიშნულები, მ Level m	1830.66	1829.72	1828.72		1827.30	1825.48			1824.17		1823.70		1823.98	1824.02	1824.00	1823.93		1823.87	1823.67	1823.46	1820.41	1818.51	1817.30
	მანძილები, მ Distance m	22.29	19.61	16.79		9.74	7.03			5.34		4.02		2.62	1.78	0.00	3.41		4.97	6.41	7.32	12.39	17.99	22.64

44+60.00

დამკვეთი: საქართველოს რეგიონული განვითარებისა და ინფრასტრუქტურის სამინისტრო
საქართველოს საავტომობილო გზების დეპარტამენტი

EMPLOYER: MINISTRY OF REGIONAL DEVELOPMENT AND INFRASTRUCTURE OF GEORGIA
ROADS DEPARTMENT OF GEORGIA

კონსულტანტი
"ტრანსპროექტი"

CONSULTANT
"TRANSPROJECT"

შეადგინა
DESIGNED

შეამოწმა
CHECKED

საავტომობილო გზა: ბათუმი(ანგისა) - ახალციხე
მონაკვეთი: გოდერძის უღელტეხილი-ზარზმა კმ 0+000 - კმ 17+380
Road: Batumi(Angisa) - Akhaltsikhe
Section: Goderdzi Pass-Zarzma km 0+000 - km 17+380

განივი პროფილი
Cross section

დაამტკიცა:
APPROVED:

თარიღი
DATE

ნახაზი DRAWING N	100
თარიღი DATE	2013
მასშტაბი SCALE	1:200
ნახაზის ორიგინალური ზომა ORIGINAL DRAWING SIZE	A3

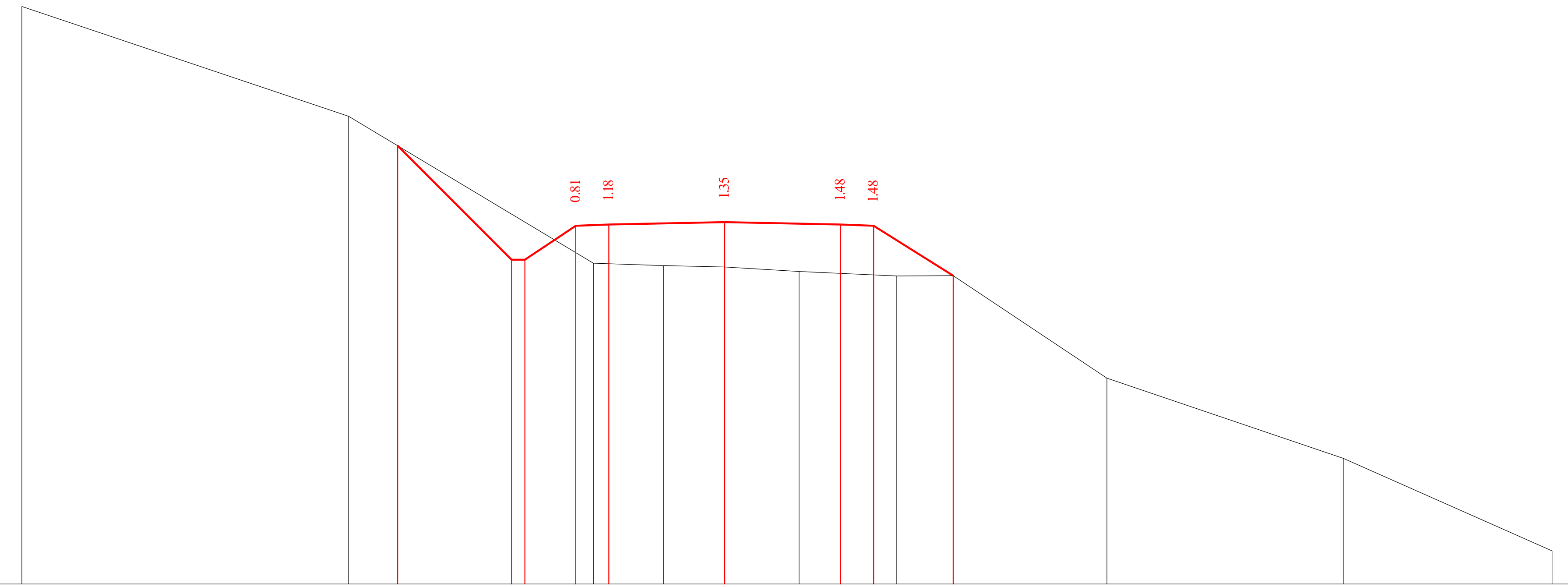

მასშტაბი 1:200
Scale 1:200

საპროექტო მონაცემები Project data	ნიშნულები, მ Level m			1826.31	1822.87	1822.87	1823.47	1823.89		1823.93		1824.00		1823.93	1823.89		1822.39			
	მანძილები, მ Distance m			9.88	6.44	6.04	5.14	4.50		3.50		0.00		3.50	4.50		6.90			
ფაქტიური მონაცემები Existing data	ნიშნულები, მ Level m	1830.51	1827.20						1822.76		1822.69	1822.65	1822.51			1822.38	1822.39	1819.29	1816.87	1814.07
	მანძილები, მ Distance m	21.23	11.36						3.96		1.85	0.00	2.25			5.20	6.90	11.55	18.69	25.00

44+80.00

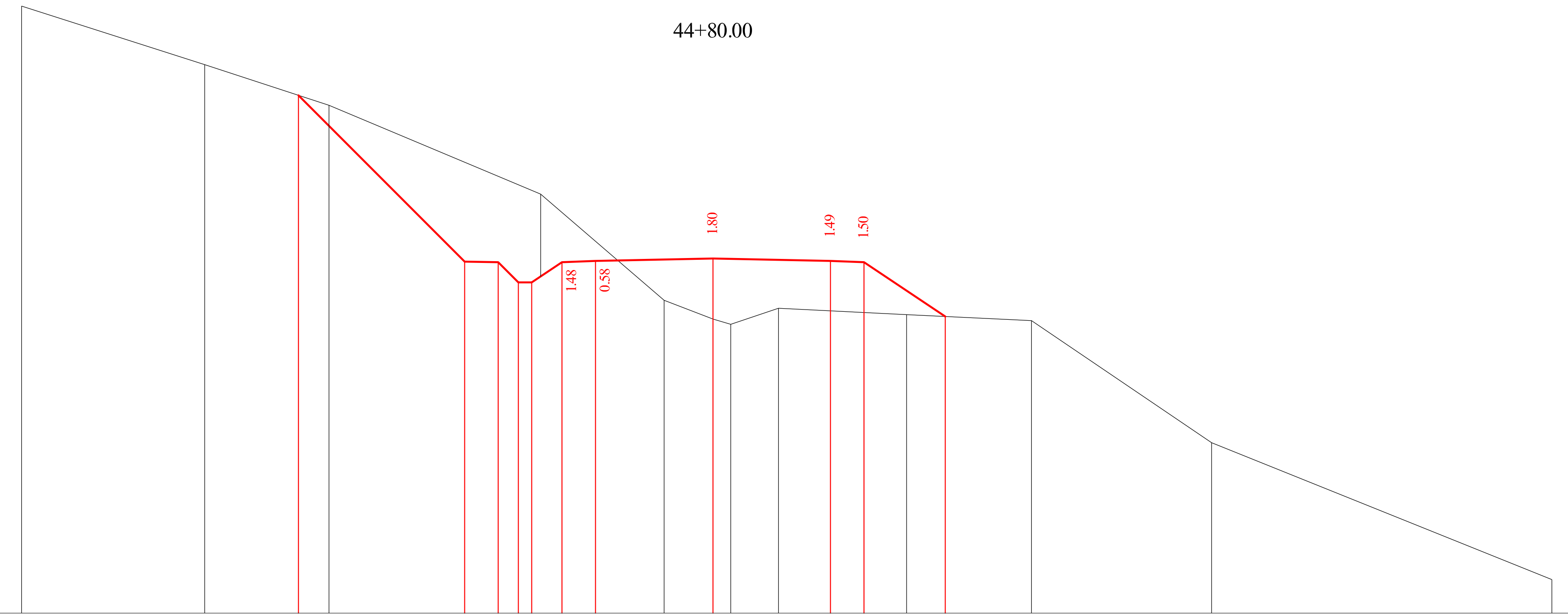

მასშტაბი 1:200
Scale 1:200

საპროექტო მონაცემები Project data	ნიშნულები, მ Level m			1827.77		1822.82	1822.80	1822.20	1822.20		1822.80	1822.84		1822.91			1822.84	1822.80		1821.19			
	მანძილები, მ Distance m			12.35		7.40	6.40	5.80	5.40		4.50	3.50		0.00			3.50	4.50		6.92			
ფაქტიური მონაცემები Existing data	ნიშნულები, მ Level m	1830.44	1828.69		1827.48					1824.83			1821.67	1821.11	1820.96	1821.44			1821.24		1821.07	1817.43	1813.36
	მანძილები, მ Distance m	20.61	15.15		11.44					5.14			1.45	0.00	0.53	1.95			5.77		9.49	14.86	25.00

45+0.00

დამკვეთი: საქართველოს რეგიონული განვითარებისა და ინფრასტრუქტურის სამინისტრო
საქართველოს საავტომობილო გზების დეპარტამენტი

EMPLOYER: MINISTRY OF REGIONAL DEVELOPMENT AND INFRASTRUCTURE OF GEORGIA
ROADS DEPARTMENT OF GEORGIA

კონსულტანტი
"ტრანსპროექტი"

CONSULTANT
"TRANSPROJECT"

შეადგინა
DESIGNED

შეამოწმა
CHECKED

საავტომობილო გზა: ბათუმი(ანგისა) - ახალციხე
მონაკვეთი: გოდერძის უღელტეხილი-ზარზმა კმ 0+000 - კმ 17+380
Road: Batumi(Angisa) - Akhaltsikhe
Section: Goderdzi Pass-Zarzma km 0+000 - km 17+380

განივი პროფილი
Cross section

დაამტკიცა:
APPROVED:

თარიღი
DATE

ნახაზი DRAWING N	101
თარიღი DATE	2013
მასშტაბი SCALE	1:200
ნახაზის ორიგინალური ზომა ORIGINAL DRAWING SIZE	A3

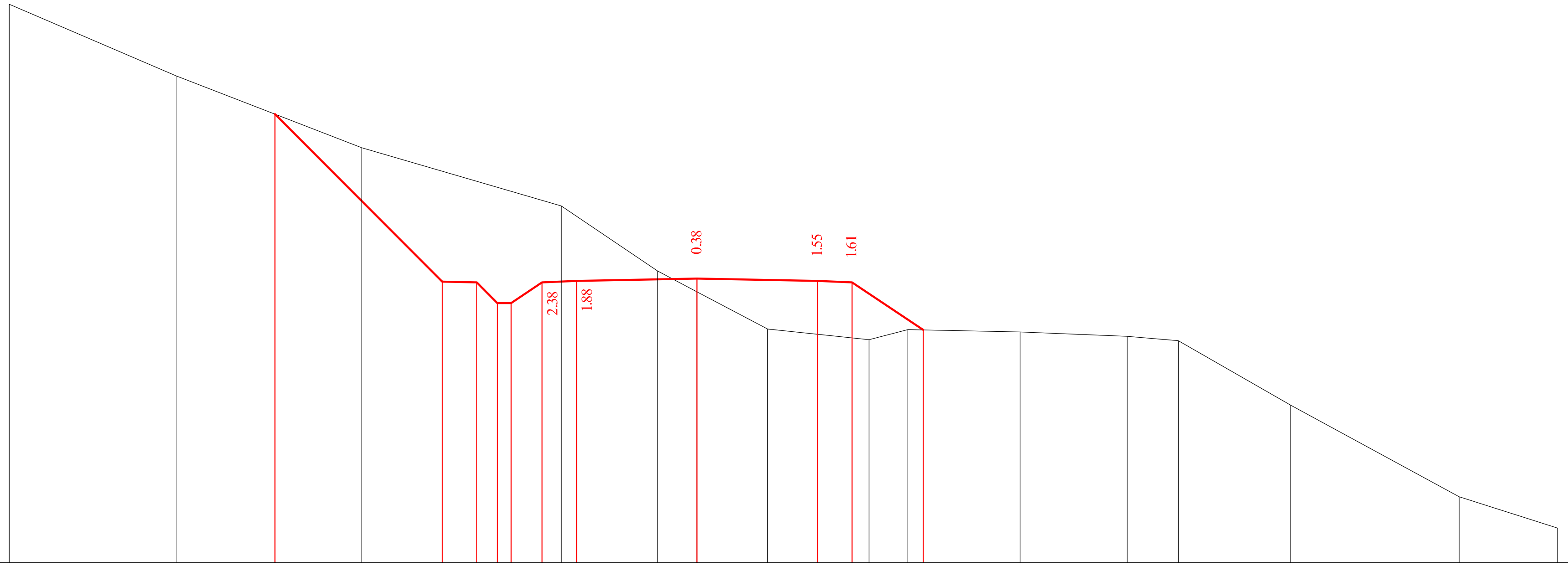

მასშტაბი 1:200
Scale 1:200

საპროექტო მონაცემები Project data	ნიშნულები, მ Level m	1826.62 1821.76 1821.74 1821.14 1821.14 1821.74 1821.78 1821.85 1821.78 1821.74 1820.36
	მანძილები, მ Distance m	12.26 7.40 6.40 5.80 5.40 4.50 3.50 0.00 3.50 4.50 6.57
ფაქტიური მონაცემები Existing data	ნიშნულები, მ Level m	1829.81 1827.73 1825.64 1823.96 1822.06 1821.46 1820.38 1820.07 1820.37 1820.30 1820.17 1820.04 1818.17 1815.51 1814.60
	მანძილები, მ Distance m	19.98 15.13 9.74 3.94 1.14 0.00 2.05 5.00 6.12 9.38 12.50 13.98 17.24 22.14 25.00

45+20.00

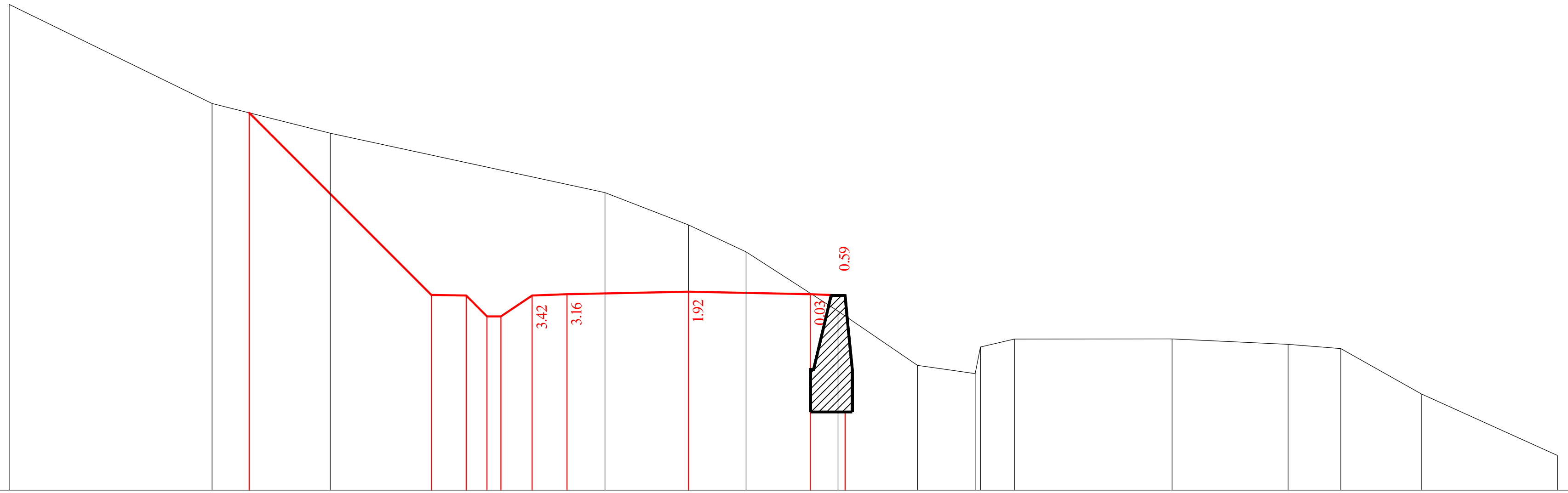

მასშტაბი 1:200
Scale 1:200

საპროექტო მონაცემები Project data	ნიშნულები, მ Level m	1825.95 1820.71 1820.69 1820.09 1820.09 1820.69 1820.73 1820.80 1820.73 1820.69
	მანძილები, მ Distance m	12.64 7.40 6.40 5.80 5.40 4.50 3.50 0.00 3.50 4.50
ფაქტიური მონაცემები Existing data	ნიშნულები, მ Level m	1829.07 1826.22 1825.37 1823.65 1822.72 1821.95 1820.24 1818.68 1818.44 1819.21 1819.44 1819.44 1819.28 1819.16 1817.86 1816.09
	მანძილები, მ Distance m	19.55 13.71 10.31 2.40 0.00 1.65 4.30 6.59 8.25 8.40 9.38 13.91 17.25 18.76 21.08 25.00

45+40.00

დამკვეთი: საქართველოს რეგიონული განვითარებისა და ინფრასტრუქტურის სამინისტრო
საქართველოს საავტომობილო გზების დეპარტამენტი

EMPLOYER: MINISTRY OF REGIONAL DEVELOPMENT AND INFRASTRUCTURE OF GEORGIA
ROADS DEPARTMENT OF GEORGIA

კონსულტანტი
"ტრანსპროექტი"

CONSULTANT
"TRANSPROJECT"

შეადგინა
DESIGNED

შეამოწმა
CHECKED

საავტომობილო გზა: ბათუმი(ანგისა) - ახალციხე
მონაკვეთი: გოდერძის უღელტეხილი-ზარზმა კმ 0+000 - კმ 17+380
Road: Batumi(Angisa) - Akhaltsikhe
Section: Goderdzi Pass-Zarzma km 0+000 - km 17+380

განივი პროფილი
Cross section

დაამტკიცა:
APPROVED:

თარიღი
DATE

ნახაზი DRAWING N	102
თარიღი DATE	2013
მასშტაბი SCALE	1:200
ნახაზის ორიგინალური ზომა ORIGINAL DRAWING SIZE	A3

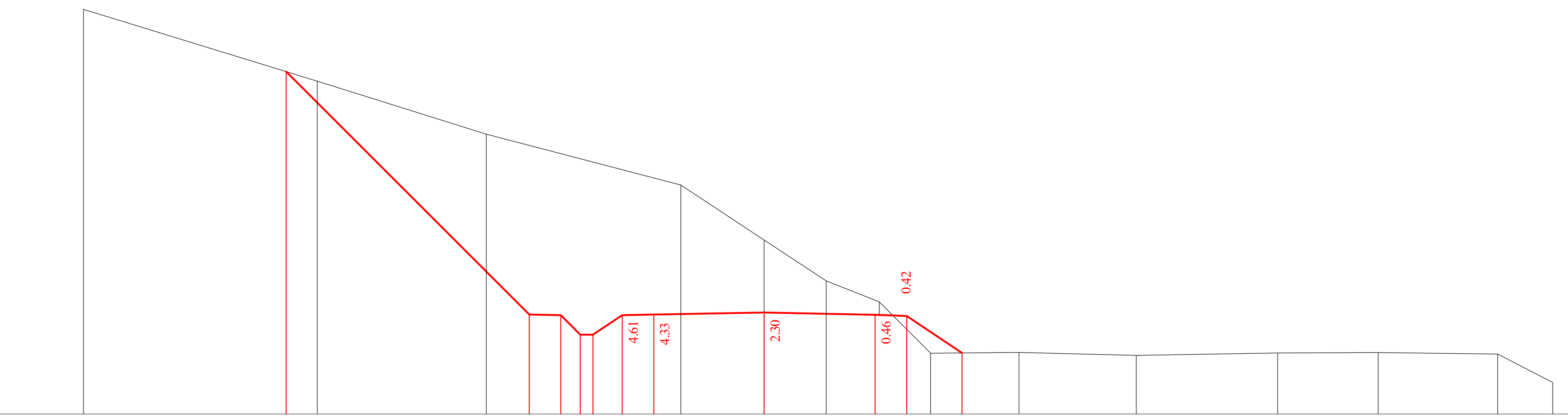

მასშტაბი 1:200
Scale 1:200

საპროექტო მონაცემები Project data	ნიშნული, მ Level m		1827.41			1819.71	1819.69	1819.07	1819.07	1819.69	1819.71		1819.77		1819.70		1819.66		1818.49						
	მანძილები, მ Distance m		15.15			7.45	6.45	5.83	5.43	4.50	3.50		0.00		3.52		4.52		6.27						
ფაქტიური მონაცემები Existing data	ნიშნული, მ Level m	1829.39		1827.11	1825.43							1823.81	1822.07	1820.77		1820.11		1818.48		1818.50	1818.41	1818.49	1818.50	1818.45	1817.55
	მანძილები, მ Distance m	21.58		14.17	8.81							2.64	0.00	1.97		3.65		5.28		8.08	11.80	16.28	19.47	23.25	25.00

45+60.00

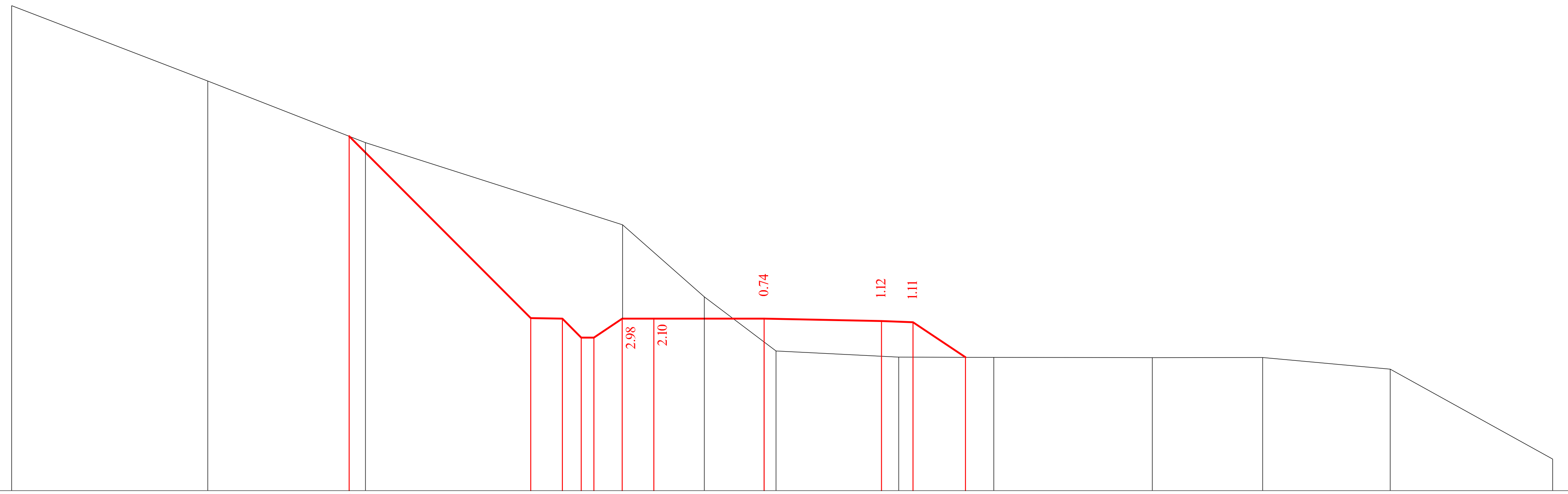

მასშტაბი 1:200
Scale 1:200

საპროექტო მონაცემები Project data	ნიშნული, მ Level m			1824.54		1818.78	1818.76	1818.16	1818.16	1818.76	1818.76		1818.76		1818.69		1818.65	1817.54					
	მანძილები, მ Distance m			13.16		7.40	6.40	5.80	5.40	4.50	3.50		0.00		3.72		4.72	6.38					
ფაქტიური მონაცემები Existing data	ნიშნული, მ Level m	1828.67	1826.28		1824.34					1821.73		1819.45	1818.02	1817.74		1817.54			1817.53	1817.52	1817.53	1817.16	1814.31
	მანძილები, მ Distance m	23.86	17.64		12.64					4.49		1.90	0.00	0.38		4.26			7.28	12.31	15.81	19.85	25.00

45+80.00

დამკვეთი: საქართველოს რეგიონული განვითარებისა და ინფრასტრუქტურის სამინისტრო
საქართველოს საავტომობილო გზების დეპარტამენტი

EMPLOYER: MINISTRY OF REGIONAL DEVELOPMENT AND INFRASTRUCTURE OF GEORGIA
ROADS DEPARTMENT OF GEORGIA

კონსულტანტი
"ტრანსპროექტი"

CONSULTANT
"TRANSPROJECT"

საავტომობილო გზა: ბათუმი(ანგისა) - ახალციხე
მონაკვეთი: გოდერძის უღელტეხილი-ზარზმა კმ 0+000 - კმ 17+380
Road: Batumi(Angisa) - Akhaltsikhe
Section: Goderdzi Pass-Zarzma km 0+000 - km 17+380

დამტკიცება:
APPROVED:

ნახაზი N
DRAWING 103

თარიღი
DATE 2013

შეადგინა
DESIGNED

შეამოწმა
CHECKED

განივი პროფილი
Cross section

თარიღი
DATE

მასშტაბი
SCALE 1:200

ნახაზის ორიგინალური ზომა
ORIGINAL DRAWING SIZE A3

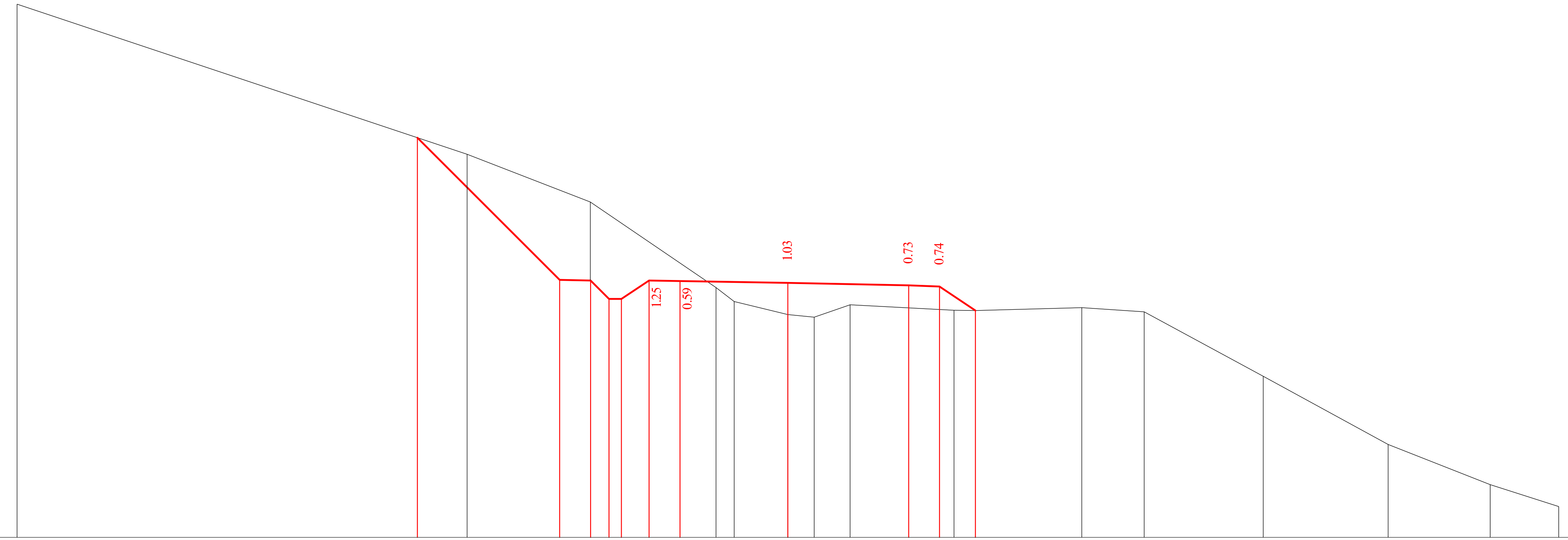

მასშტაბი 1:200
Scale 1:200

საპროექტო მონაცემები Project data	ნიშნულები, მ Level m		1822.49		1817.87	1817.85	1817.25	1817.25	1817.85	1817.83			1817.77			1817.69	1817.65		1816.88						
	მანძილები, მ Distance m		12.02		7.40	6.40	5.80	5.40	4.50	3.50			0.00			3.92	4.92		6.08						
ფაქტიური მონაცემები Existing data	ნიშნულები, მ Level m	1826.82		1821.95		1820.40					1817.62	1817.17	1816.74	1816.66	1817.06			1816.88	1816.88	1816.97	1816.83	1814.74	1812.53	1811.22	1810.51
	მანძილები, მ Distance m	25.00		10.40		6.41					2.33	1.74	0.00	0.85	2.02			5.39	6.10	9.53	11.55	15.41	19.46	22.78	25.00

46+0.00

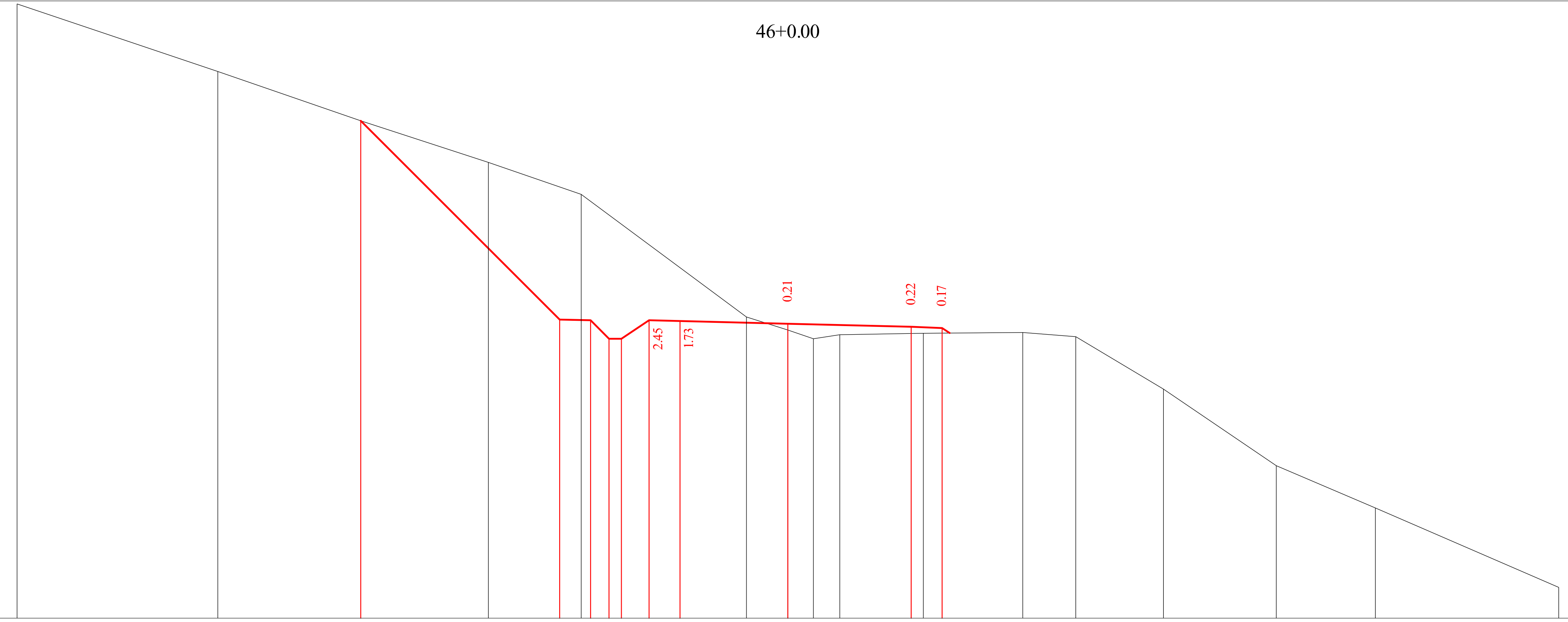

მასშტაბი 1:200
Scale 1:200

საპროექტო მონაცემები Project data	ნიშნულები, მ Level m			1823.39		1816.93		1816.91	1816.31	1816.31	1816.91	1816.89		1816.80			1816.70		1816.66						
	მანძილები, მ Distance m			13.85		7.40		6.40	5.80	5.40	4.50	3.50		0.00			4.00		5.00						
ფაქტიური მონაცემები Existing data	ნიშნულები, მ Level m	1827.18	1824.99	1823.38	1822.03		1821.00						1817.02	1816.60	1816.31	1816.44		1816.49		1816.52	1816.38	1814.68	1812.19	1810.82	1808.24
	მანძილები, მ Distance m	25.00	18.49	13.83	9.71		6.70						1.34	0.00	0.83	1.68		4.39		7.62	9.34	12.18	15.84	19.05	25.00

46+20.00

დამკვეთი: საქართველოს რეგიონული განვითარებისა და ინფრასტრუქტურის სამინისტრო
საქართველოს საავტომობილო გზების დეპარტამენტი

EMPLOYER: MINISTRY OF REGIONAL DEVELOPMENT AND INFRASTRUCTURE OF GEORGIA
ROADS DEPARTMENT OF GEORGIA

კონსულტანტი
"ტრანსპროექტი"

CONSULTANT
"TRANSPROJECT"

შეადგინა
DESIGNED

შეამოწმა
CHECKED

საავტომობილო გზა: ბათუმი(ანგისა) - ახალციხე
მონაკვეთი: გოდერძის უღელტეხილი-ზარზმა კმ 0+000 - კმ 17+380
Road: Batumi(Angisa) - Akhaltsikhe
Section: Goderdzi Pass-Zarzma km 0+000 - km 17+380

განივი პროფილი
Cross section

დაამტკიცა:
APPROVED:

თარიღი
DATE

ნახაზი
DRAWING N 104

თარიღი
DATE 2013

მასშტაბი
SCALE 1:200

ნახაზის ორიგინალური ზომა
ORIGINAL DRAWING SIZE A3

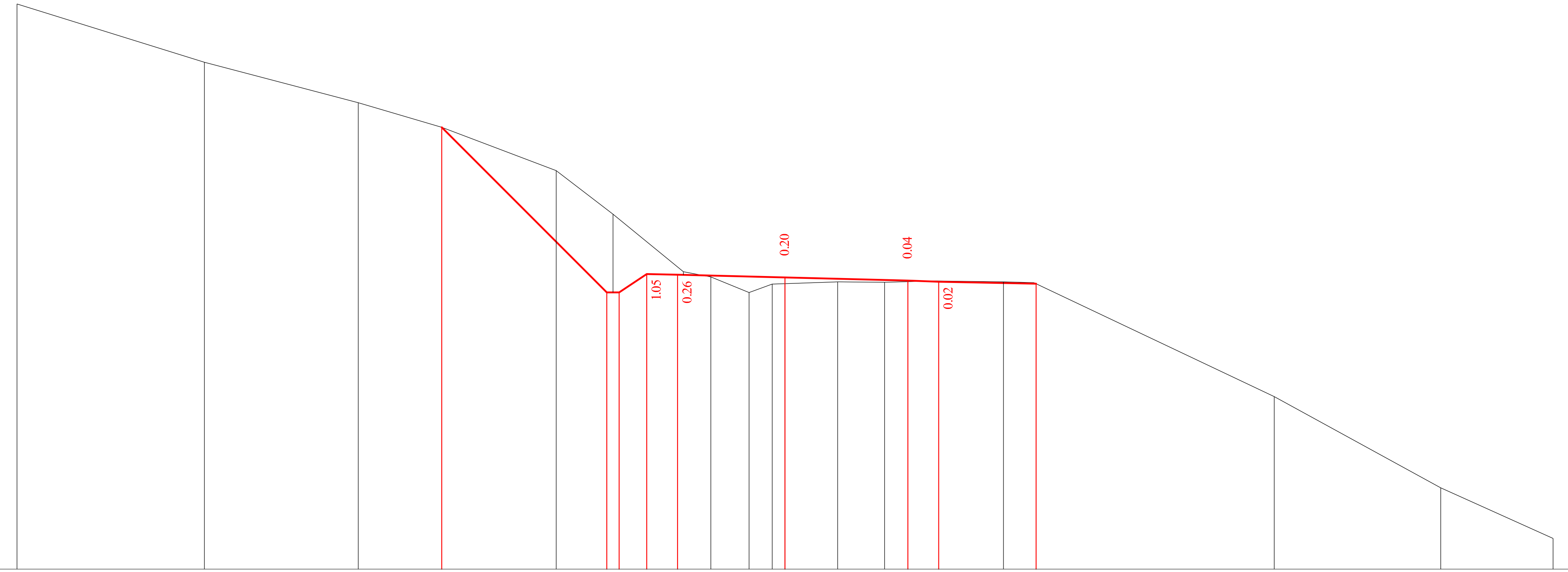

მასშტაბი 1:200
Scale 1:200

საპროექტო მონაცემები Project data	ნიშნულები, მ Level m				1820.74		1815.36		1815.36	1815.96	1815.94					1815.85			1815.75		1815.71			1815.65			
	მანძილები, მ Distance m				11.18		5.80		5.40	4.50	3.50					0.00			4.00		5.00			8.17			
ფაქტიური მონაცემები Existing data	ნიშნულები, მ Level m	1824.75	1822.85	1821.54	1820.74	1819.33		1817.91				1816.04	1815.87	1815.36	1815.63	1815.65	1815.71	1815.70		1815.73		1815.71	1815.68		1811.97	1809.01	1807.36
	მანძილები, მ Distance m	25.00	18.90	13.89	11.18	7.45		5.60				3.31	2.42	1.17	0.41	0.00	1.71	3.24		4.93		7.11	8.10		15.92	21.34	25.00

46+40.00

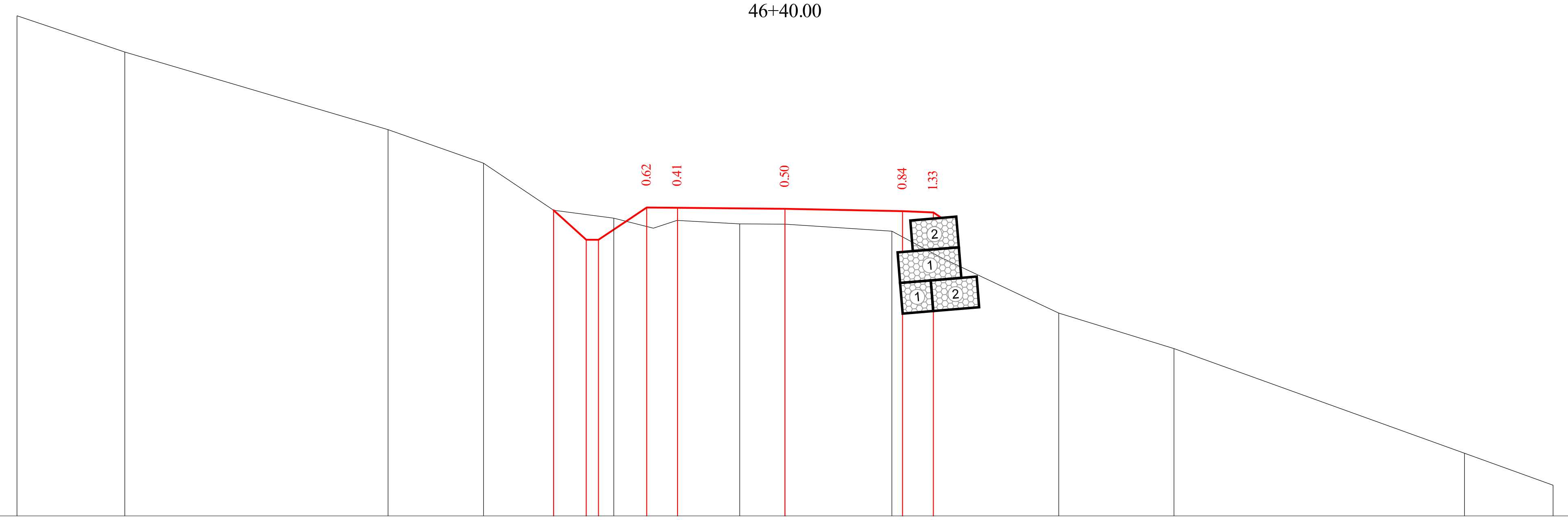

მასშტაბი 1:200
Scale 1:200

საპროექტო მონაცემები Project data	ნიშნულები, მ Level m					1814.86	1813.90	1813.90		1814.50	1814.95		1814.94		1814.91		1814.83	1814.79				
	მანძილები, მ Distance m					7.53	6.47	6.07		5.17	4.50		3.50		0.00		3.83	4.83				
ფაქტიური მონაცემები Existing data	ნიშნულები, მ Level m	1821.20	1820.01	1817.49	1816.40	1814.86			1814.61			1814.28	1814.53	1814.42	1814.41	1814.18			1811.52	1810.36	1806.95	1805.91
	მანძილები, მ Distance m	25.00	21.49	12.92	9.81	7.53			5.57			4.29	3.52	1.48	0.00	3.48			8.91	12.66	22.12	25.00

46+60.00

დამკვეთი: საქართველოს რეგიონული განვითარებისა და ინფრასტრუქტურის სამინისტრო
საქართველოს საავტომობილო გზების დეპარტამენტი

EMPLOYER: MINISTRY OF REGIONAL DEVELOPMENT AND INFRASTRUCTURE OF GEORGIA
ROADS DEPARTMENT OF GEORGIA

კონსულტანტი
"ტრანსპროექტი"

CONSULTANT
"TRANSPROJECT"

შეადგინა
DESIGNED

შეამოწმა
CHECKED

საავტომობილო გზა: ბათუმი(ანგისა) - ახალციხე
მონაკვეთი: გოდერძის უღელტეხილი-ზარზმა კმ 0+000 - კმ 17+380
Road: Batumi(Angisa) - Akhaltsikhe
Section: Goderdzi Pass-Zarzma km 0+000 - km 17+380

განივი პროფილი
Cross section

დაამტკიცა:
APPROVED:

თარიღი
DATE

ნახაზი N DRAWING	105
თარიღი DATE	2013
მასშტაბი SCALE	1:200
ნახაზის ორიგინალური ზომა ORIGINAL DRAWING SIZE	A3

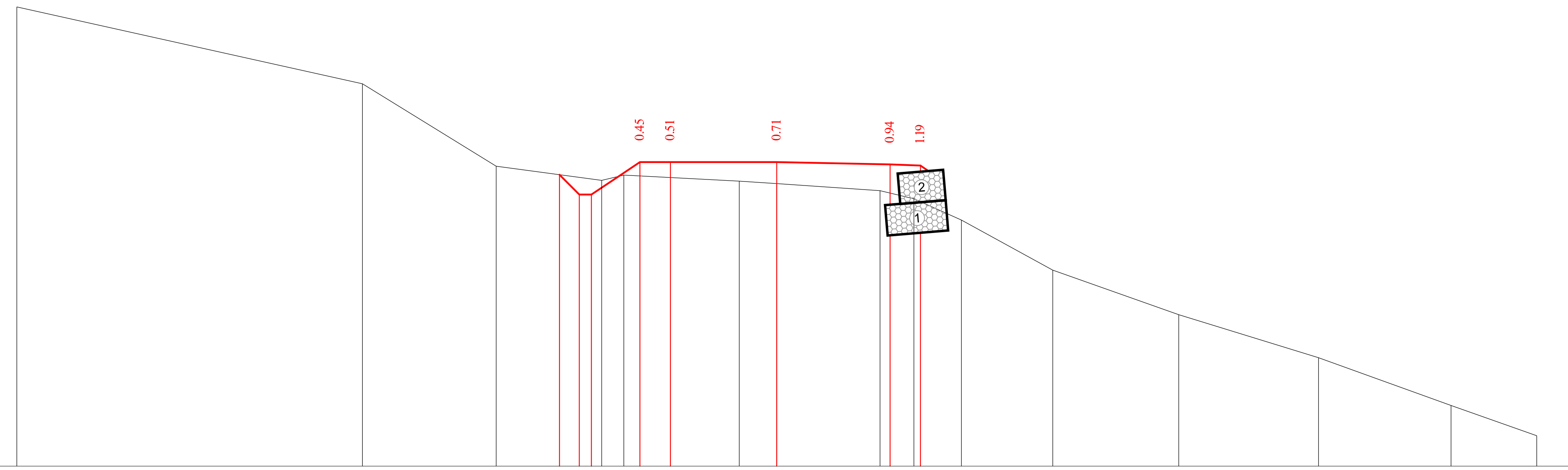

მასშტაბი 1:200
Scale 1:200

საპროექტო მონაცემები Project data	ნიშნულები, მ Level m				1814.03	1813.38	1813.38			1814.44	1814.44		1814.44		1814.36		1814.32						
	მანძილები, მ Distance m				7.15	6.50	6.10			4.50	3.50		0.00		3.73		4.73						
ფაქტიური მონაცემები Existing data	ნიშნულები, მ Level m	1819.54	1817.02	1814.31				1813.84	1814.02			1813.82	1813.73	1813.50		1813.23		1812.54	1810.89	1809.42	1808.01	1806.44	1805.44
	მანძილები, მ Distance m	25.00	13.63	9.23				5.76	5.03			1.24	0.00	3.40		4.51		6.07	9.08	13.22	17.82	22.18	25.00

46+70.00

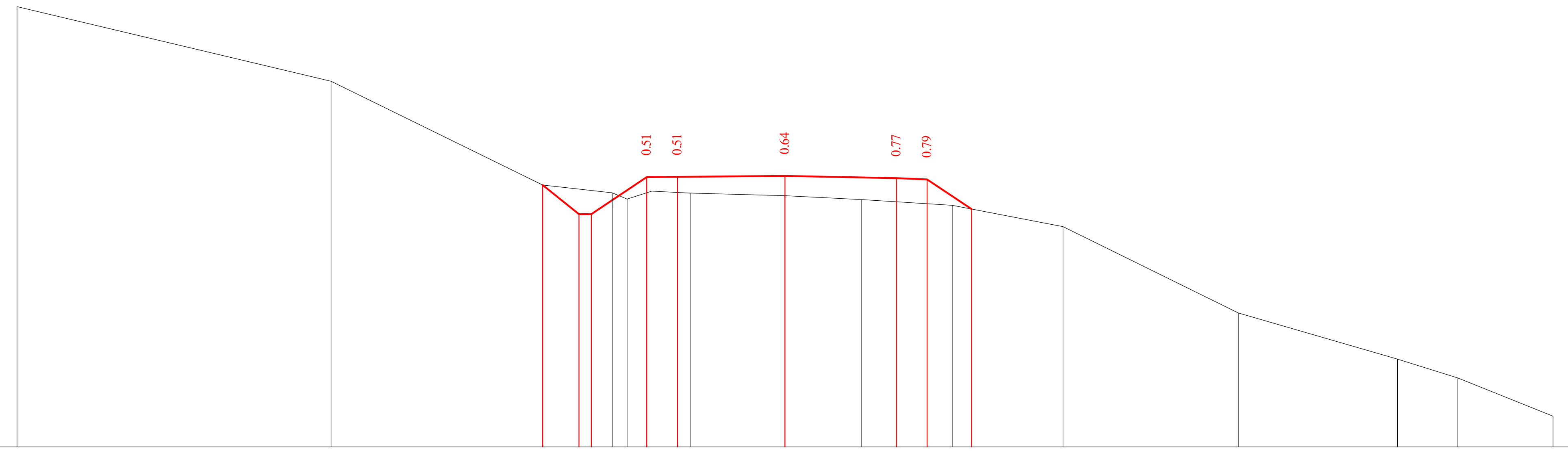

მასშტაბი 1:200
Scale 1:200

საპროექტო მონაცემები Project data	ნიშნულები, მ Level m			1813.67	1812.73	1812.73			1813.93		1813.94		1813.97		1813.90	1813.86		1812.89					
	მანძილები, მ Distance m			7.89	6.71	6.31			4.50		3.50		0.00		3.63	4.63		6.07					
ფაქტიური მონაცემები Existing data	ნიშნულები, მ Level m	1819.48	1817.05	1813.67			1813.42	1813.21		1813.48		1813.41	1813.33	1813.20			1813.01		1812.32	1809.51	1808.01	1807.39	1806.15
	მანძილები, მ Distance m	25.00	14.78	7.89			5.62	5.14		4.34		3.09	0.00	2.49			5.44		9.05	14.75	19.93	21.90	25.00

46+80.00

დამკვეთი: საქართველოს რეგიონული განვითარებისა და ინფრასტრუქტურის სამინისტრო
საქართველოს საავტომობილო გზების დეპარტამენტი

EMPLOYER: MINISTRY OF REGIONAL DEVELOPMENT AND INFRASTRUCTURE OF GEORGIA
ROADS DEPARTMENT OF GEORGIA

კონსულტანტი
"ტრანსპროექტი"

CONSULTANT
"TRANSPROJECT"

შეადგინა
DESIGNED

შეამოწმა
CHECKED

საავტომობილო გზა: ბათუმი(ანგისა) - ახალციხე
მონაკვეთი: გოდერძის უღელტეხილი-ზარზმა კმ 0+000 - კმ 17+380
Road: Batumi(Angisa) - Akhaltsikhe
Section: Goderdzi Pass-Zarzma km 0+000 - km 17+380

განივი პროფილი
Cross section

დაამტკიცა:
APPROVED:

თარიღი
DATE

ნახაზი N
DRAWING 106

თარიღი
DATE 2013

მასშტაბი
SCALE 1:200

ნახაზის ორიგინალური ზომა
ORIGINAL DRAWING SIZE A3

მასშტაბი 1:200
Scale 1:200

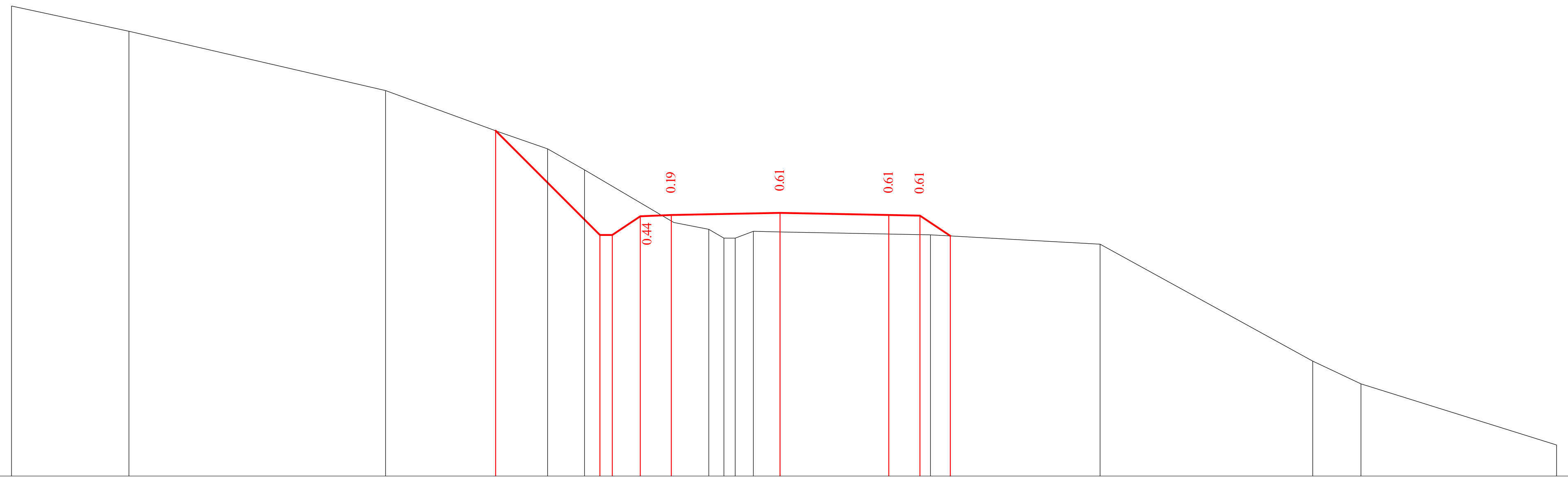

საპროექტო მონაცემები Project data	ნიშნულები, მ Level m				1815.67			1812.32	1812.32	1812.92	1812.96					1813.03	1812.96	1812.94		1812.29				
	მანძილები, მ Distance m				9.16			5.80	5.40	4.50	3.50					0.00	3.50	4.50		5.48				
ფაქტიური მონაცემები Existing data	ნიშნულები, მ Level m	1819.69	1818.87	1816.97	1815.63	1815.09	1814.41				1812.72	1812.50	1812.22	1812.22	1812.44	1812.41			1812.32		1812.02	1808.26	1807.53	1805.56
	მანძილები, მ Distance m	24.75	20.96	12.70	9.05	7.49	6.30				3.42	2.30	1.81	1.45	0.86	0.00			4.84		10.30	17.15	18.70	25.00

47+0.00

მასშტაბი 1:200
Scale 1:200

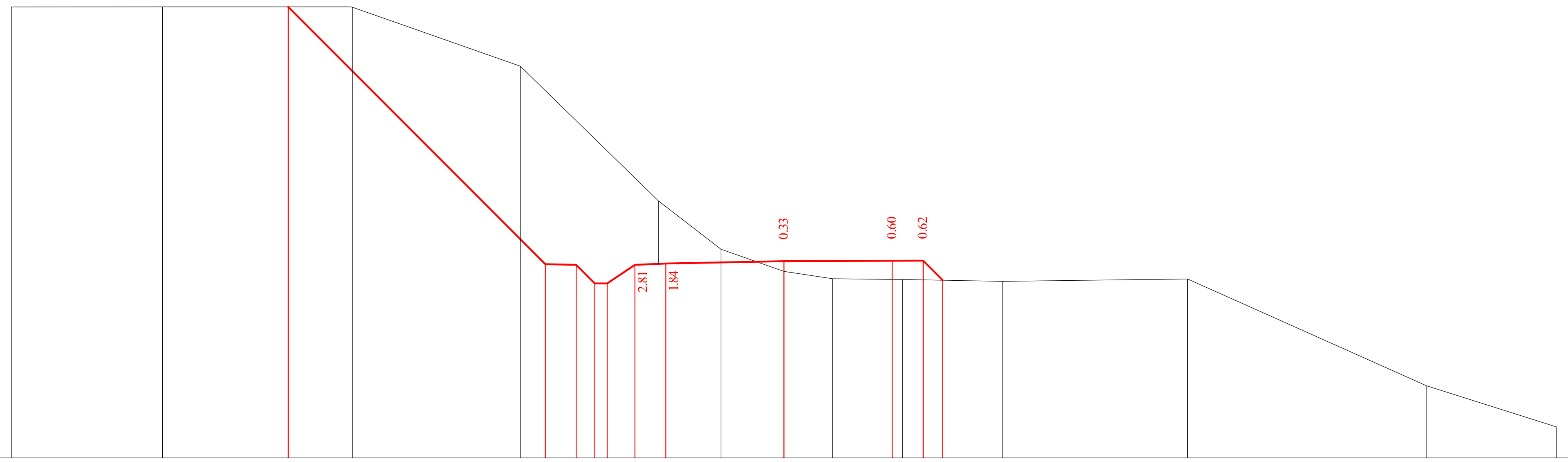

საპროექტო მონაცემები Project data	ნიშნულები, მ Level m			1820.31			1811.99	1811.97	1811.37	1811.37	1811.97		1812.01		1812.09		1812.10		1812.11	1811.47				
	მანძილები, მ Distance m			16.04			7.72	6.72	6.12	5.72	4.82		3.82		0.00		3.50		4.50	5.13				
ფაქტიური მონაცემები Existing data	ნიშნულები, მ Level m	1820.31	1820.31		1820.30	1818.39						1814.03		1812.48	1811.76	1811.52		1811.50			1811.44	1811.51	1808.06	1806.73
	მანძილები, მ Distance m	25.00	20.11		13.96	8.53						4.06		2.04	0.00	1.57		3.83			7.07	13.06	20.80	25.00

47+20.00

დამკვეთი: საქართველოს რეგიონული განვითარებისა და ინფრასტრუქტურის სამინისტრო
საქართველოს საავტომობილო გზების დეპარტამენტი

EMPLOYER: MINISTRY OF REGIONAL DEVELOPMENT AND INFRASTRUCTURE OF GEORGIA
ROADS DEPARTMENT OF GEORGIA

კონსულტანტი
"ტრანსპროექტი"

CONSULTANT
"TRANSPROJECT"

საავტომობილო გზა: ბათუმი(ანგისა) - ახალციხე
მონაკვეთი: გოდერძის უღელტეხილი-ზარზმა კმ 0+000 - კმ 17+380
Road: Batumi(Angisa) - Akhaltsikhe
Section: Goderdzi Pass-Zarzma km 0+000 - km 17+380

დამტკიცება:
APPROVED:

ნახაზი N
DRAWING 107

თარიღი
DATE 2013

შეადგინა
DESIGNED

შეამოწმა
CHECKED

განივი პროფილი
Cross section

თარიღი
DATE

მასშტაბი
SCALE 1:200

ნახაზის ორიგინალური ზომა
ORIGINAL DRAWING SIZE A3

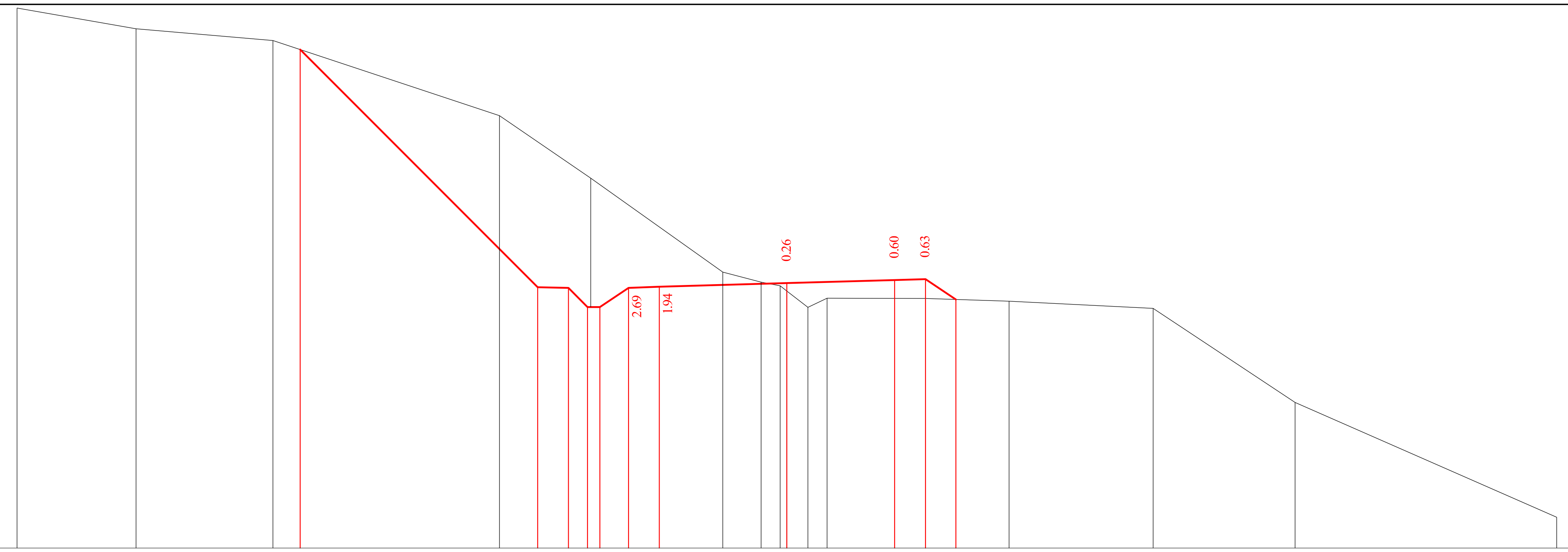

მასშტაბი 1:200
Scale 1:200

საპროექტო მონაცემები Project data	ნიშნულები, მ Level m				1818.72		1811.01	1810.99	1810.37		1810.37	1810.99	1811.03				1811.15			1811.25	1811.27	1810.62				
	მანძილები, მ Distance m				15.81		8.09	7.09	6.47		6.07	5.14	4.14				0.00			3.50	4.50	5.49				
ფაქტიური მონაცემები Existing data	ნიშნულები, მ Level m	1820.07	1819.40	1819.02		1816.58				1814.55				1811.51	1811.18	1811.06	1810.89	1810.36	1810.66		1810.65		1810.56	1810.33	1807.27	1803.55
	მანძილები, მ Distance m	25.00	21.14	16.69		9.33				6.37				2.08	0.83	0.22	0.00	0.69	1.30		4.50		7.22	11.89	16.50	25.00

47+40.00

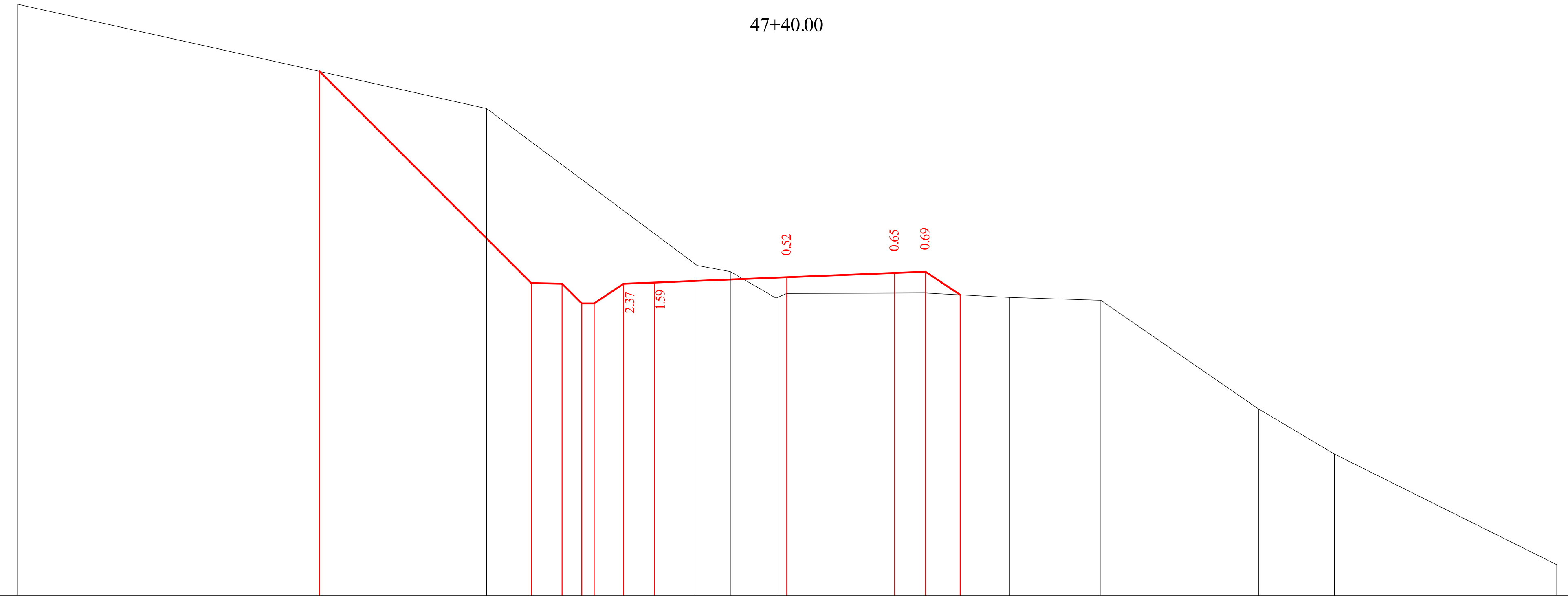

მასშტაბი 1:200
Scale 1:200

საპროექტო მონაცემები Project data	ნიშნულები, მ Level m		1816.89		1810.02	1810.00	1809.36	1809.36	1810.00	1810.04				1810.21	1810.35	1810.39	1809.64					
	მანძილები, მ Distance m		15.18		8.30	7.30	6.66	6.26	5.30	4.30				0.00	3.50	4.50	5.63					
ფაქტიური მონაცემები Existing data	ნიშნულები, მ Level m	1819.08		1815.68							1810.59	1810.39	1809.53	1809.68		1809.70		1809.55	1809.46	1805.93	1804.47	1800.87
	მანძილები, მ Distance m	25.00		9.75							2.91	1.84	0.35	0.00		4.50		7.24	10.19	15.32	17.78	25.00

47+60.00

დამკვეთი: საქართველოს რეგიონული განვითარებისა და ინფრასტრუქტურის სამინისტრო
საქართველოს საავტომობილო გზების დეპარტამენტი

EMPLOYER: MINISTRY OF REGIONAL DEVELOPMENT AND INFRASTRUCTURE OF GEORGIA
ROADS DEPARTMENT OF GEORGIA

კონსულტანტი
"ტრანსპროექტი"

TRANSPROJECT

CONSULTANT
"TRANSPROJECT"

შეადგინა
DESIGNED

შეამოწმა
CHECKED

საავტომობილო გზა: ბათუმი(ანგისა) - ახალციხე
მონაკვეთი: გოდერძის უღელტეხილი-ზარზმა კმ 0+000 - კმ 17+380
Road: Batumi(Angisa) - Akhaltsikhe
Section: Goderdzi Pass-Zarzma km 0+000 - km 17+380

განივი პროფილი
Cross section

დაამტკიცა:
APPROVED:

თარიღი
DATE

ნახაზი N
DRAWING N
108

თარიღი
DATE
2013

მასშტაბი
SCALE
1:200

ნახაზის ორიგინალური ზომა
ORIGINAL DRAWING SIZE
A3

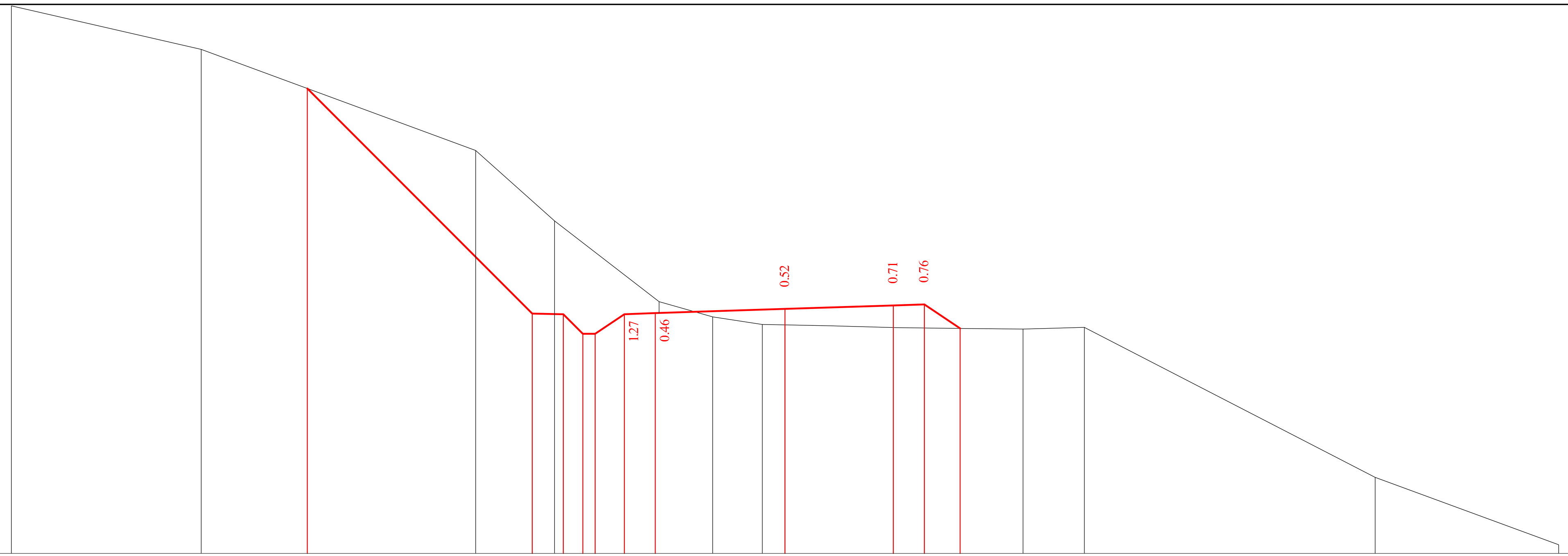

მასშტაბი 1:200
Scale 1:200

საპროექტო მონაცემები Project data	ნიშნულები, მ Level m			1816.38		1809.11		1809.09	1808.46	1808.46	1809.09	1809.13			1809.27	1809.38	1809.41	1808.64				
	მანძილები, მ Distance m			15.44		8.17		7.17	6.54	6.14	5.19	4.19			0.00	3.50	4.50	5.66				
ფაქტიური მონაცემები Existing data	ნიშნულები, მ Level m	1819.05	1817.65		1814.38		1812.11					1809.50	1809.01	1808.76	1808.75	1808.66		1808.64	1808.62	1808.67	1803.83	1801.65
	მანძილები, მ Distance m	25.00	18.87	0.00	10.00		7.45					4.07	2.34	0.73	0.00	3.58		5.60	7.69	9.67	19.07	25.00

47+80.00

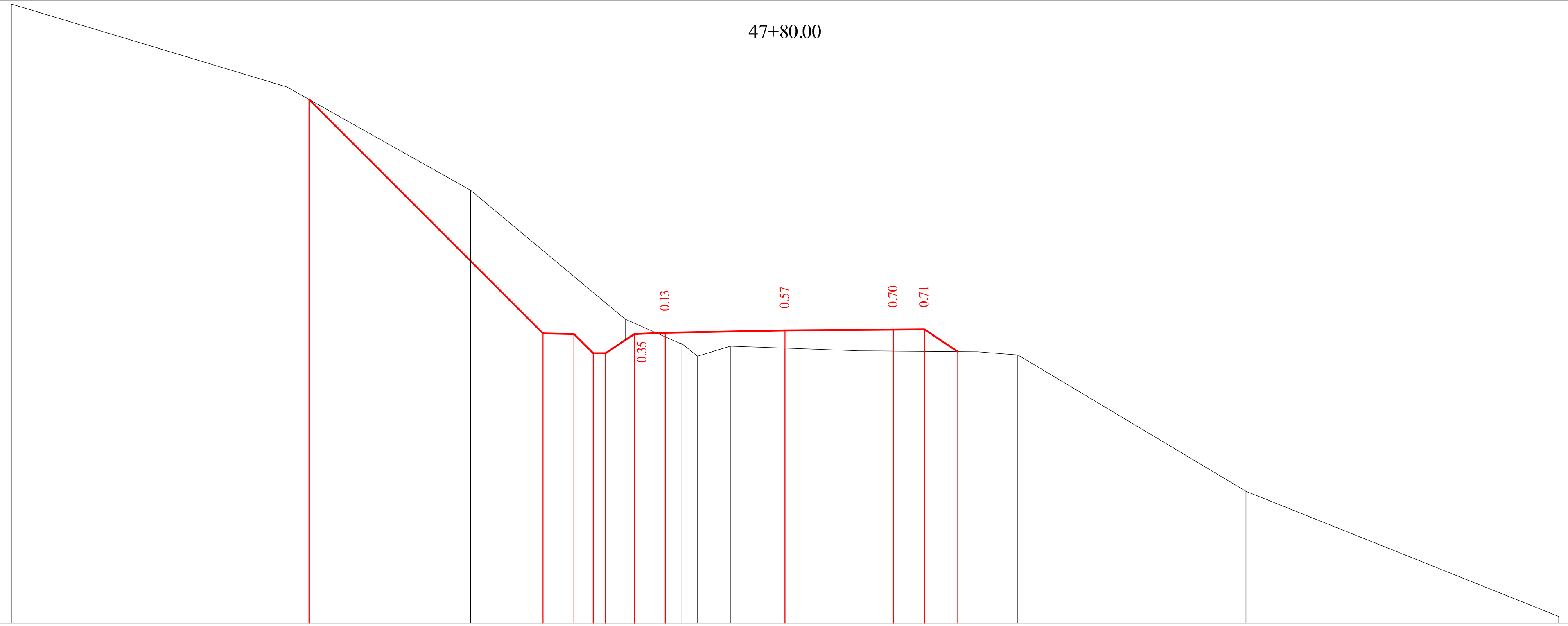

მასშტაბი 1:200
Scale 1:200

საპროექტო მონაცემები Project data	ნიშნულები, მ Level m			1815.79		1808.23	1808.21	1807.59	1807.59		1808.21	1808.25				1808.33		1808.35	1808.36	1807.64				
	მანძილები, მ Distance m			15.38		7.82	6.82	6.20	5.80		4.87	3.87				0.00		3.50	4.50	5.58				
ფაქტიური მონაცემები Existing data	ნიშნულები, მ Level m	1818.87	1816.19		1812.86					1808.69			1807.90	1807.50	1807.82	1807.75	1807.66				1807.63	1807.53	1803.13	1799.09
	მანძილები, მ Distance m	25.00	16.10		10.16					5.17			3.33	2.83	1.77	0.00	2.48				6.23	7.52	14.90	25.00

48+0.00

დამკვეთი: საქართველოს რეგიონული განვითარებისა და ინფრასტრუქტურის სამინისტრო
საქართველოს საავტომობილო გზების დეპარტამენტი

EMPLOYER: MINISTRY OF REGIONAL DEVELOPMENT AND INFRASTRUCTURE OF GEORGIA
ROADS DEPARTMENT OF GEORGIA

კონსულტანტი
"ტრანსპროექტი"

CONSULTANT
"TRANSPROJECT"

შეადგინა
DESIGNED

შეამოწმა
CHECKED

საავტომობილო გზა: ბათუმი(ანგისა) - ახალციხე
მონაკვეთი: გოდერძის უღელტეხილი-ზარზმა კმ 0+000 - კმ 17+380
Road: Batumi(Angisa) - Akhaltsikhe
Section: Goderdzi Pass-Zarzma km 0+000 - km 17+380

განივი პროფილი
Cross section

დაამტკიცა:
APPROVED:

თარიღი
DATE

ნახაზი
DRAWING N 109

თარიღი
DATE 2013

მასშტაბი
SCALE 1:200

ნახაზის ორიგინალური ზომა
ORIGINAL DRAWING SIZE A3

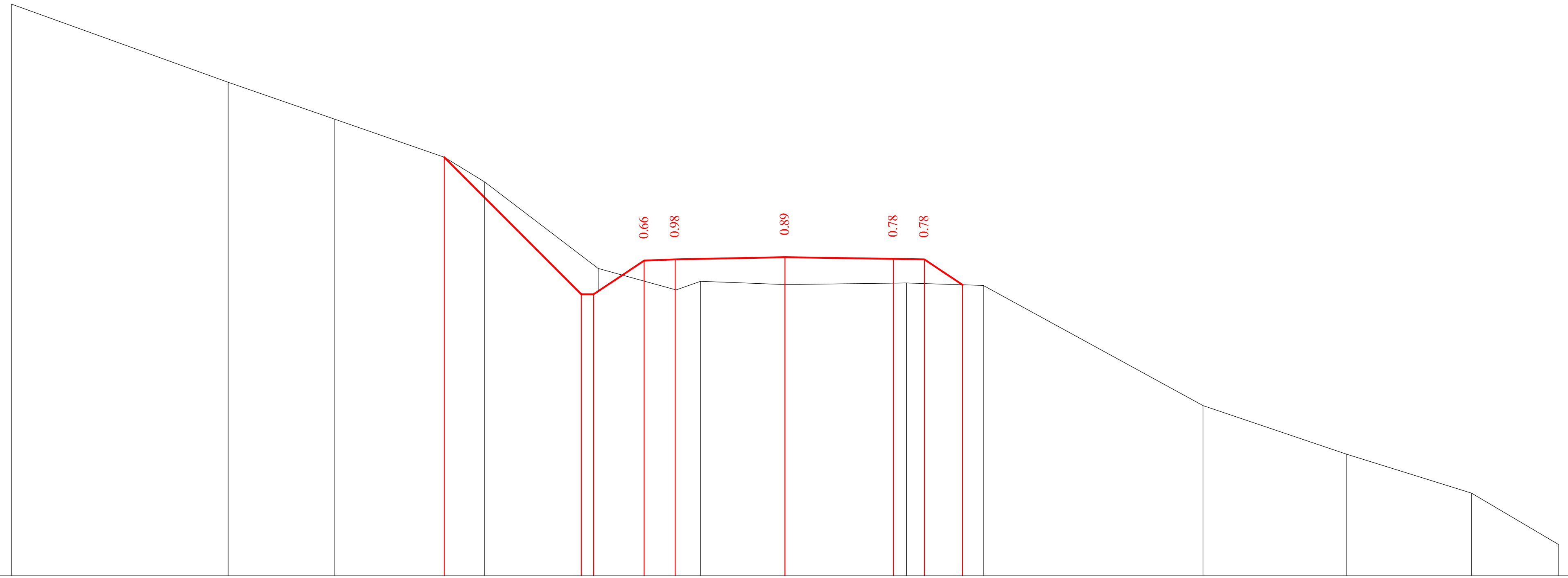

მასშტაბი 1:200
Scale 1:200

საპროექტო მონაცემები Project data	ნიშნულები, მ Level m				1810.61		1806.19	1806.19		1807.27	1807.31		1807.39	1807.33		1807.31	1806.49					
	მანძილები, მ Distance m				11.01		6.58	6.18		4.55	3.55		0.00	3.50		4.50	5.73					
ფაქტიური მონაცემები Existing data	ნიშნულები, მ Level m	1815.56	1813.04	1811.84	1810.61	1809.81			1807.02		1806.32	1806.60	1806.50		1806.55			1806.47	1802.59	1801.02	1799.76	1798.10
	მანძილები, მ Distance m	25.00	18.00	14.55	11.00	9.70			6.04		3.52	2.73	0.00		3.92			6.41	13.51	18.13	22.18	25.00

48+20.00

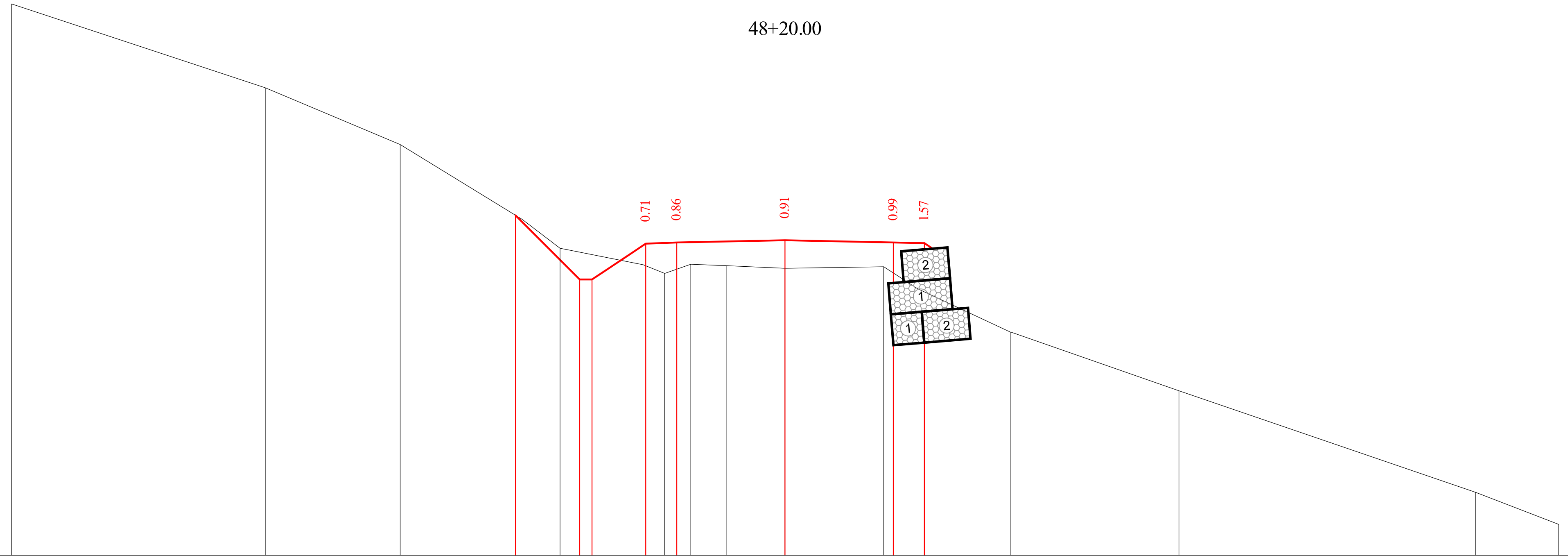

მასშტაბი 1:200
Scale 1:200

საპროექტო მონაცემები Project data	ნიშნულები, მ Level m				1807.96			1805.88	1805.88	1807.04		1807.08			1807.15		1807.08		1807.06				
	მანძილები, მ Distance m				8.71			6.64	6.24	4.50		3.50			0.00		3.50		4.50				
ფაქტიური მონაცემები Existing data	ნიშნულები, მ Level m	1814.78	1812.07	1810.24		1807.83	1806.89			1806.36	1806.08		1806.38	1806.33	1806.24	1806.30		1805.59		1804.18	1802.29	1799.01	1797.98
	მანძილები, მ Distance m	25.00	16.80	12.44		8.50	7.27			4.58	3.89		3.05	1.88	0.00	3.19		4.28		7.30	12.73	22.31	25.00

48+25.00

დამკვეთი: საქართველოს რეგიონული განვითარებისა და ინფრასტრუქტურის სამინისტრო
საქართველოს საავტომობილო გზების დეპარტამენტი

EMPLOYER: MINISTRY OF REGIONAL DEVELOPMENT AND INFRASTRUCTURE OF GEORGIA
ROADS DEPARTMENT OF GEORGIA

კონსულტანტი
"ტრანსპროექტი"

CONSULTANT
"TRANSPROJECT"

შეადგინა
DESIGNED

შეამოწმა
CHECKED

საავტომობილო გზა: ბათუმი(ანგისა) - ახალციხე
მონაკვეთი: გოდერძის უღელტეხილი-ზარზმა კმ 0+000 - კმ 17+380
Road: Batumi(Angisa) - Akhaltsikhe
Section: Goderdzi Pass-Zarzma km 0+000 - km 17+380

განივი პროფილი
Cross section

დაამტკიცა:
APPROVED:

თარიღი
DATE

ნახაზი N
DRAWING N 110

თარიღი
DATE 2013

მასშტაბი
SCALE 1:200

ნახაზის ორიგინალური ზომა
ORIGINAL DRAWING SIZE A3

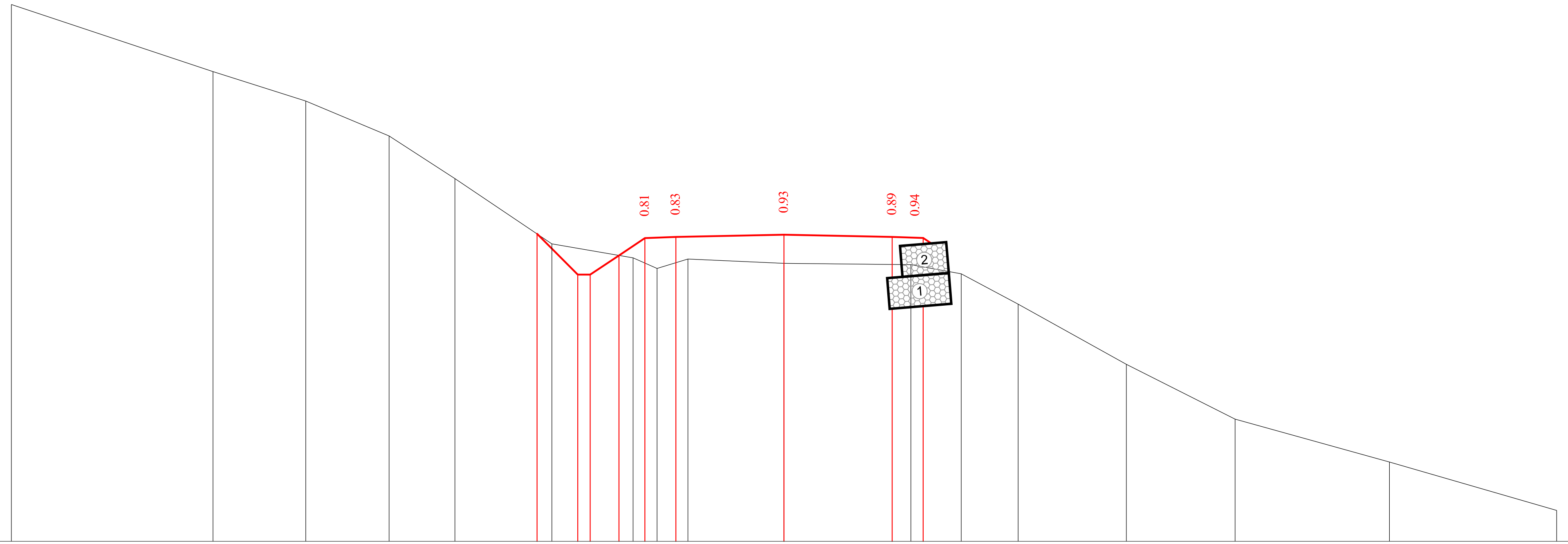

მასშტაბი 1:200
Scale 1:200

საპროექტო მონაცემები Project data: ნიშნულები, მ Level m	საპროექტო მონაცემები Project data: მანძილები, მ Distance m	ფაქტიური მონაცემები Existing data: ნიშნულები, მ Level m	ფაქტიური მონაცემები Existing data: მანძილები, მ Distance m
		1814.37	25.00
		1812.19	18.47
		1811.24	15.48
		1810.11	12.78
		1808.73	10.65
1806.94	7.99		
		1806.62	7.51
1805.62	6.67		
1805.62	6.27		
1806.24	5.34		
		1806.16	4.88
1806.81	4.50		
		1805.82	4.11
1806.85	3.50		
		1806.13	3.11
1806.92	0.00	1805.99	0.00
1806.85	3.50		
		1805.94	4.11
1806.81	4.50		
		1805.65	5.74
		1804.67	7.58
		1802.72	11.08
		1800.95	14.60
		1799.56	19.59
		1797.99	25.00

48+30.00

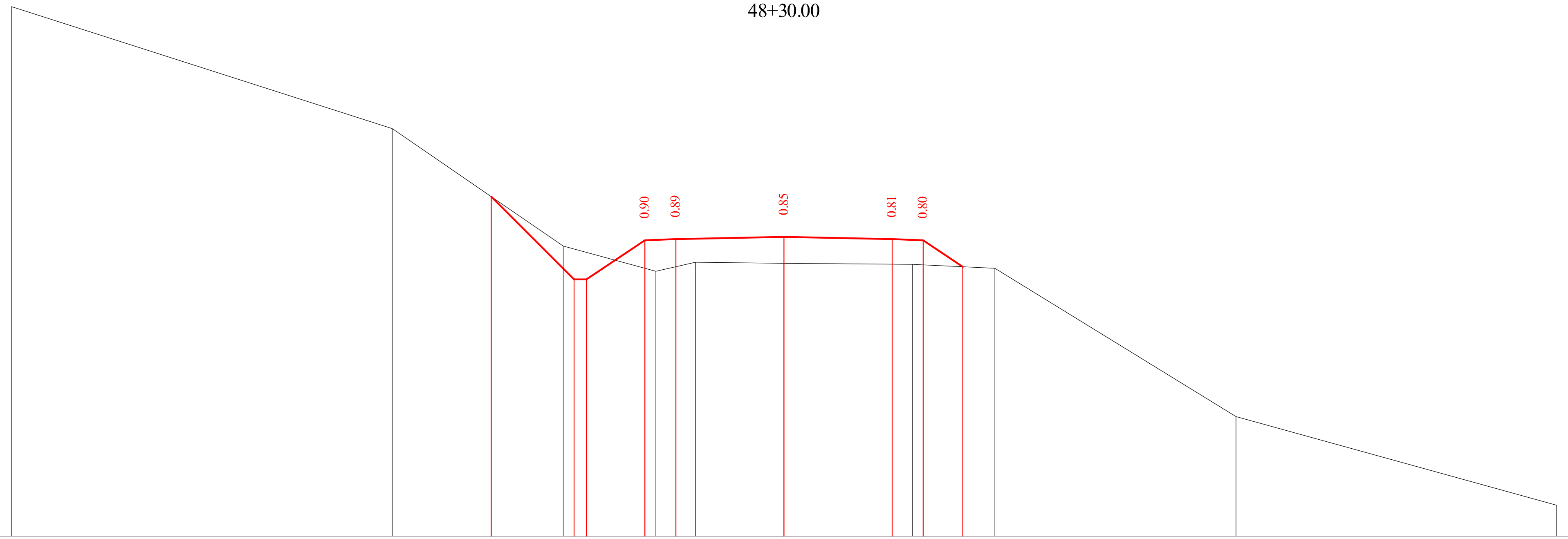

მასშტაბი 1:200
Scale 1:200

საპროექტო მონაცემები Project data: ნიშნულები, მ Level m	საპროექტო მონაცემები Project data: მანძილები, მ Distance m	ფაქტიური მონაცემები Existing data: ნიშნულები, მ Level m	ფაქტიური მონაცემები Existing data: მანძილები, მ Distance m
		1814.14	25.00
		1810.19	12.68
1807.98	9.47		
		1806.38	7.14
1805.31	6.79		
1805.31	6.39		
1806.57	4.50		
		1805.57	4.15
1806.61	3.50		
		1805.86	2.87
1806.68	0.00	1805.83	0.00
1806.61	3.50		
		1805.79	4.15
1806.57	4.50		
1805.71	5.78		
		1805.67	6.82
		1800.87	14.62
		1798.00	25.00

48+35.00

დამკვეთი: საქართველოს რეგიონული განვითარებისა და ინფრასტრუქტურის სამინისტრო
საქართველოს საავტომობილო გზების დეპარტამენტი

EMPLOYER: MINISTRY OF REGIONAL DEVELOPMENT AND INFRASTRUCTURE OF GEORGIA
ROADS DEPARTMENT OF GEORGIA

კონსულტანტი
"ტრანსპროექტი"

TRANSPROJECT

CONSULTANT
"TRANSPROJECT"

შემდგენა
DESIGNED

შემამოწმა
CHECKED

საავტომობილო გზა: ბათუმი(ანგისა) - ახალციხე
მონაკვეთი: გოდერძის უღელტეხილი-ზარზმა კმ 0+000 - კმ 17+380
Road: Batumi(Angisa) - Akhaltsikhe
Section: Goderdzi Pass-Zarzma km 0+000 - km 17+380

განივი პროფილი
Cross section

დამტკიცება:
APPROVED:

თარიღი
DATE

ნახაზი DRAWING N	111
თარიღი DATE	2013
მასშტაბი SCALE	1:200
ნახაზის ორიგინალური ზომა ORIGINAL DRAWING SIZE	A3

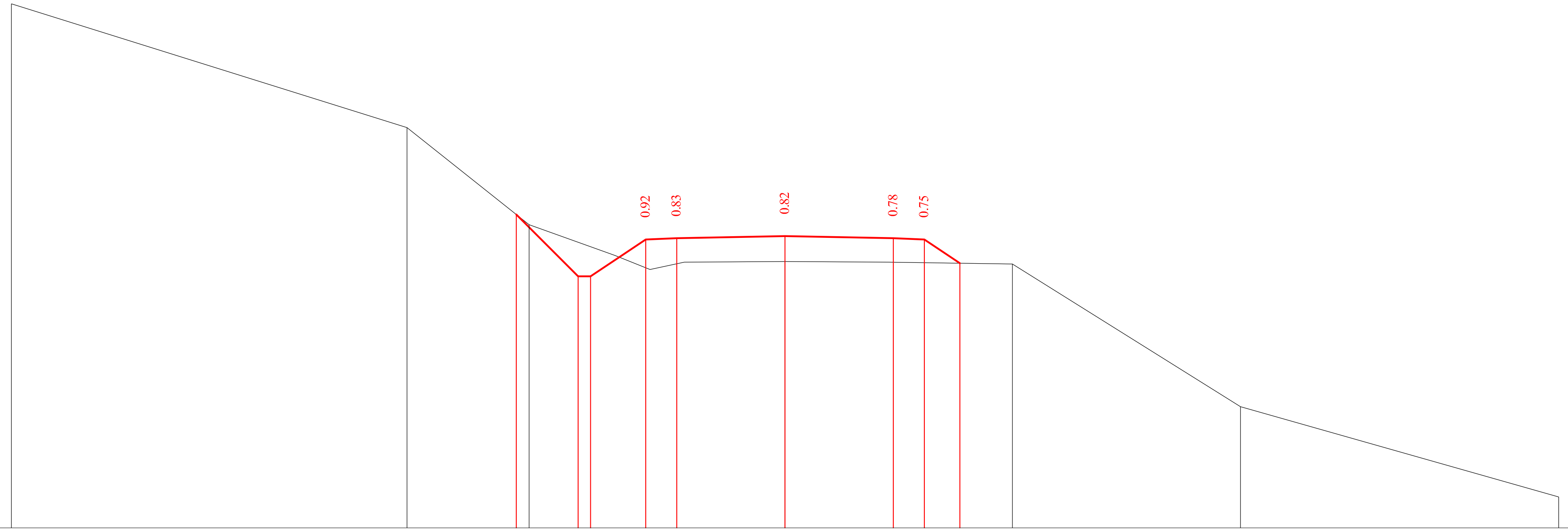

მასშტაბი 1:200
Scale 1:200

საპროექტო მონაცემები Project data	ნიშნულები, მ Level m			1807.14		1805.14	1805.14		1806.34		1806.38		1806.45		1806.38	1806.34	1805.57			
	მანძილები, მ Distance m			8.68		6.69	6.29		4.50		3.50		0.00		3.50	4.50	5.65			
ფაქტიური მონაცემები Existing data	ნიშნულები, მ Level m	1813.95	1809.95		1806.81					1805.36		1805.60	1805.62	1805.60				1805.54	1800.93	1798.02
	მანძილები, მ Distance m	25.00	12.21		8.27			5.49		4.36		3.26	0.00	3.36				7.34	14.72	25.00

48+40.00

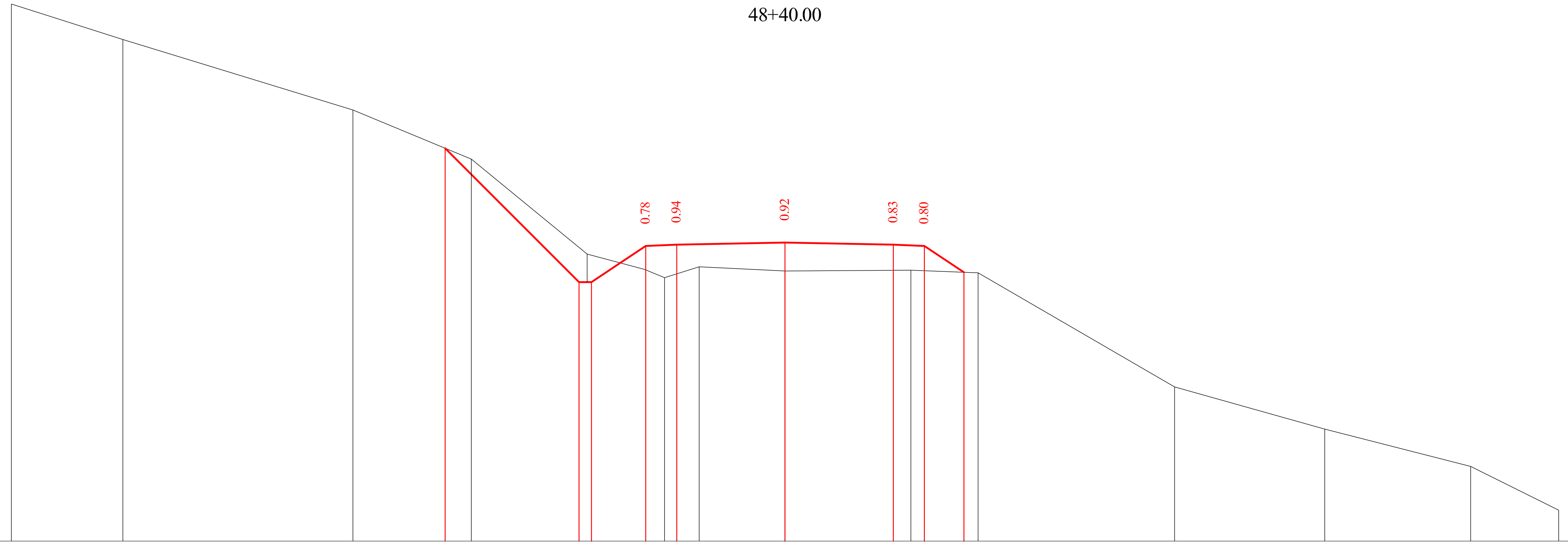

მასშტაბი 1:200
Scale 1:200

საპროექტო მონაცემები Project data	ნიშნულები, მ Level m				1809.02		1804.70		1804.70	1805.86		1805.90		1805.97	1805.90		1805.86	1805.01					
	მანძილები, მ Distance m				10.98		6.66		6.25	4.50		3.50		0.00	3.50		4.50	5.78					
ფაქტიური მონაცემები Existing data	ნიშნულები, მ Level m	1813.68	1812.54	1810.26		1808.67		1805.60		1805.10	1804.84		1805.19	1805.05		1805.08			1804.99	1801.31	1799.95	1798.74	1797.33
	მანძილები, მ Distance m	25.00	21.40	13.96		10.14		6.40		4.54	3.89		2.77	0.00		4.07			6.24	12.59	17.44	22.16	25.00

48+50.00

დამკვეთი: საქართველოს რეგიონული განვითარებისა და ინფრასტრუქტურის სამინისტრო
საქართველოს საავტომობილო გზების დეპარტამენტი

EMPLOYER: MINISTRY OF REGIONAL DEVELOPMENT AND INFRASTRUCTURE OF GEORGIA
ROADS DEPARTMENT OF GEORGIA

კონსულტანტი
"ტრანსპროექტი"

CONSULTANT
"TRANSPROJECT"

შეადგინა
DESIGNED

შეამოწმა
CHECKED

საავტომობილო გზა: ბათუმი(ანგისა) - ახალციხე
მონაკვეთი: გოდერძის უღელტეხილი-ზარზმა კმ 0+000 - კმ 17+380
Road: Batumi(Angisa) - Akhaltsikhe
Section: Goderdzi Pass-Zarzma km 0+000 - km 17+380

განივი პროფილი
Cross section

დაამტკიცა:
APPROVED:

თარიღი
DATE

ნახაზი N
DRAWING N 112

თარიღი
DATE 2013

მასშტაბი
SCALE 1:200

ნახაზის ორიგინალური ზომა
ORIGINAL DRAWING SIZE A3

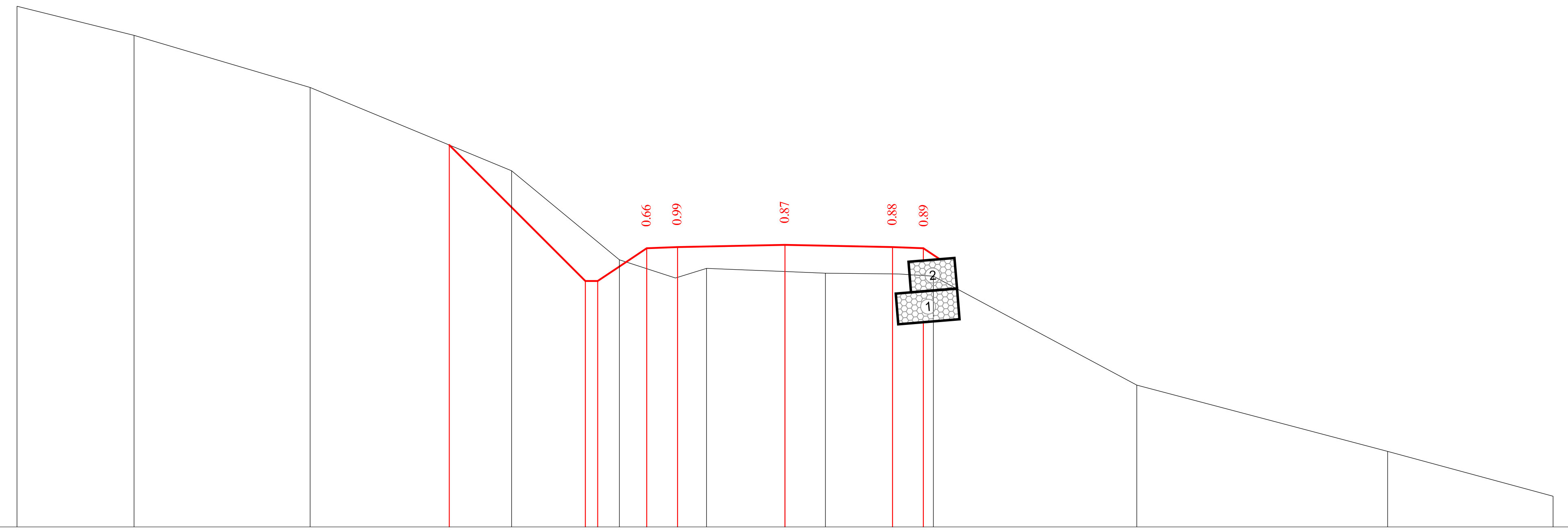

მასშტაბი 1:200
Scale 1:200

საპროექტო მონაცემები Project data	ნიშნულები, მ Level m				1808.76		1804.33	1804.33		1805.39		1805.43			1805.50		1805.43	1805.39				
	მანძილები, მ Distance m				10.93		6.50	6.10		4.50		3.50			0.00		3.50	4.50				
ფაქტიური მონაცემები Existing data	ნიშნულები, მ Level m	1813.28	1812.33	1810.63		1807.92			1805.02		1804.43		1804.43	1804.74	1804.64	1804.58			1804.48	1800.94	1798.78	1797.32
	მანძილები, მ Distance m	25.00	21.19	15.46		8.90			5.39		3.57		3.57	2.56	0.00	1.31			4.83	11.45	19.61	25.00

48+60.00

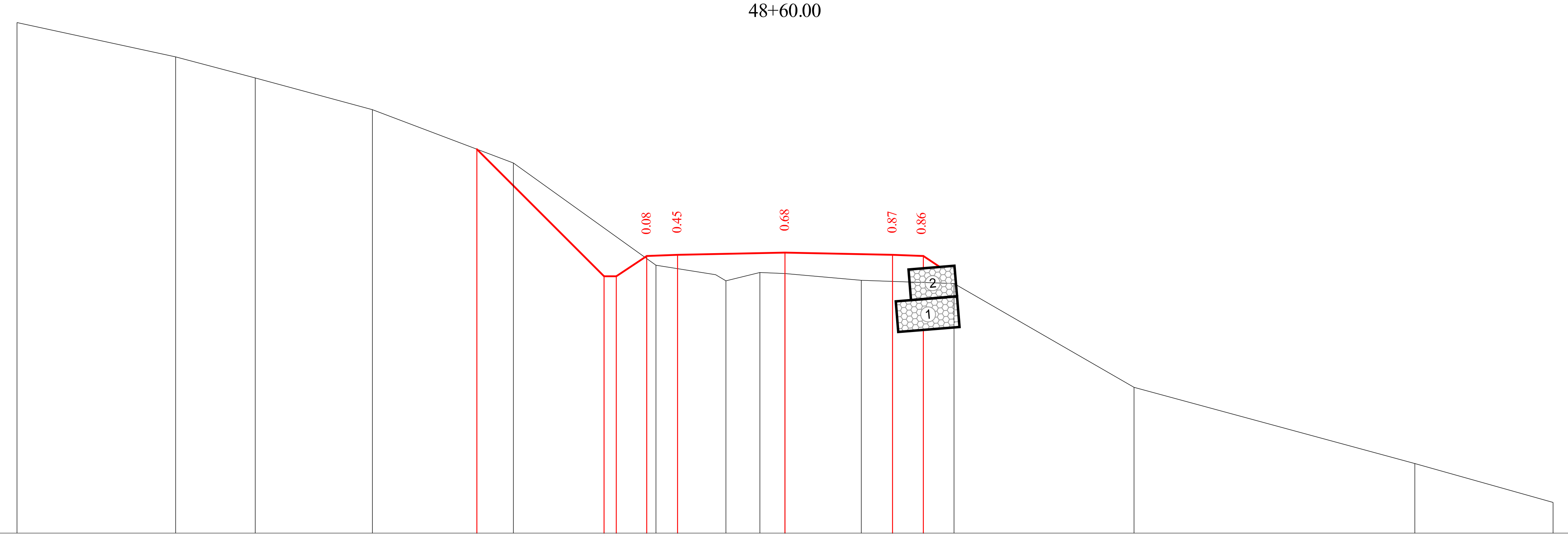

მასშტაბი 1:200
Scale 1:200

საპროექტო მონაცემები Project data	ნიშნულები, მ Level m					1808.40		1804.26	1804.26	1804.92		1804.96			1805.03		1804.96	1804.92				
	მანძილები, მ Distance m					10.03		5.89	5.49	4.50		3.50			0.00		3.50	4.50				
ფაქტიური მონაცემები Existing data	ნიშნულები, მ Level m	1812.52	1811.41	1810.72	1809.69		1807.95				1804.63		1804.12	1804.39	1804.35	1804.13			1804.03	1800.65	1798.17	1796.90
	მანძილები, მ Distance m	25.00	19.84	17.24	13.43		8.84				4.20		1.92	0.82	0.00	2.48			5.50	11.36	20.50	25.00

48+70.00

დამკვეთი: საქართველოს რეგიონული განვითარებისა და ინფრასტრუქტურის სამინისტრო
საქართველოს საავტომობილო გზების დეპარტამენტი

EMPLOYER: MINISTRY OF REGIONAL DEVELOPMENT AND INFRASTRUCTURE OF GEORGIA
ROADS DEPARTMENT OF GEORGIA

კონსულტანტი
"ტრანსპროექტი"

CONSULTANT
"TRANSPROJECT"

შეადგინა
DESIGNED

შეამოწმა
CHECKED

საავტომობილო გზა: ბათუმი(ანგისა) - ახალციხე
მონაკვეთი: გოდერძის უღელტეხილი-ზარზმა კმ 0+000 - კმ 17+380
Road: Batumi(Angisa) - Akhaltsikhe
Section: Goderdzi Pass-Zarzma km 0+000 - km 17+380

განივი პროფილი
Cross section

დაამტკიცა:
APPROVED:

თარიღი
DATE

ნახაზი
DRAWING N 113

თარიღი
DATE 2013

მასშტაბი
SCALE 1:200

ნახაზის ორიგინალური ზომა
ORIGINAL DRAWING SIZE A3

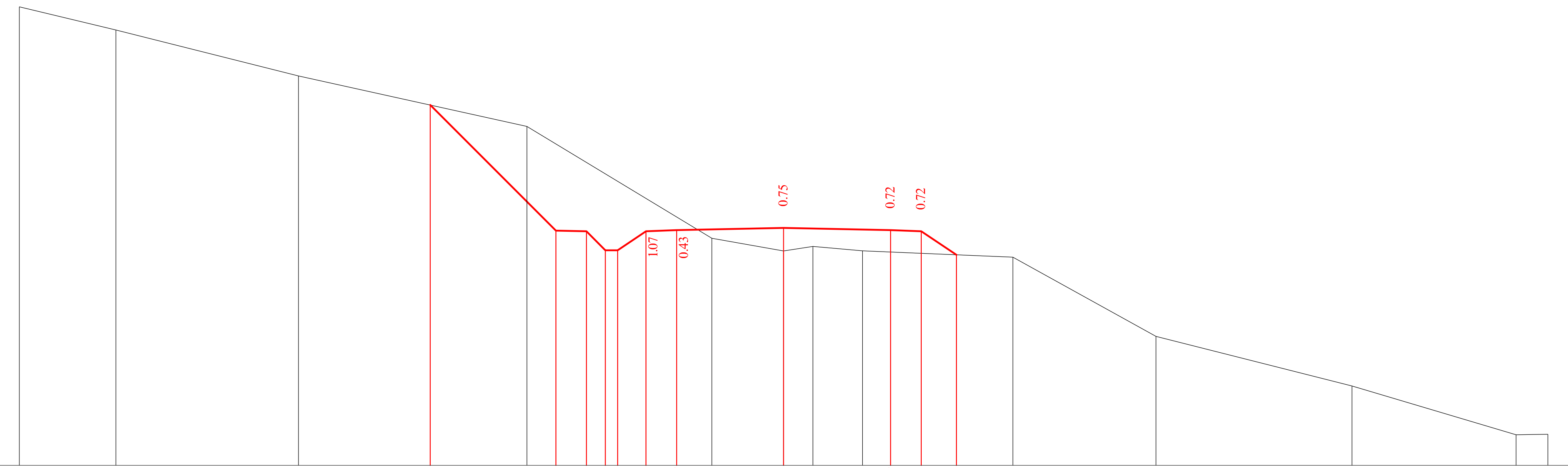

მასშტაბი 1:200
Scale 1:200

საპროექტო მონაცემები Project data		ფაქტიური მონაცემები Existing data	
ნიშნულები, მ Level m	მანძილები, მ Distance m	ნიშნულები, მ Level m	მანძილები, მ Distance m
		1811.79	25.00
		1811.04	21.84
		1809.54	15.87
1808.58	11.56		
		1807.89	8.40
1804.47	7.45		
1804.45	6.45		
1803.83	5.83		
1803.83	5.43		
1804.45	4.50		
1804.49	3.50		
		1804.23	2.35
1804.56	0.00	1803.81	0.00
		1803.96	0.96
		1803.82	2.58
1804.49	3.50		
		1803.74	4.38
1804.45	4.50		
1803.69	5.65		
		1803.61	7.50
		1801.01	12.18
		1799.39	18.59
		1797.80	23.96
		1797.82	25.00

48+80.00

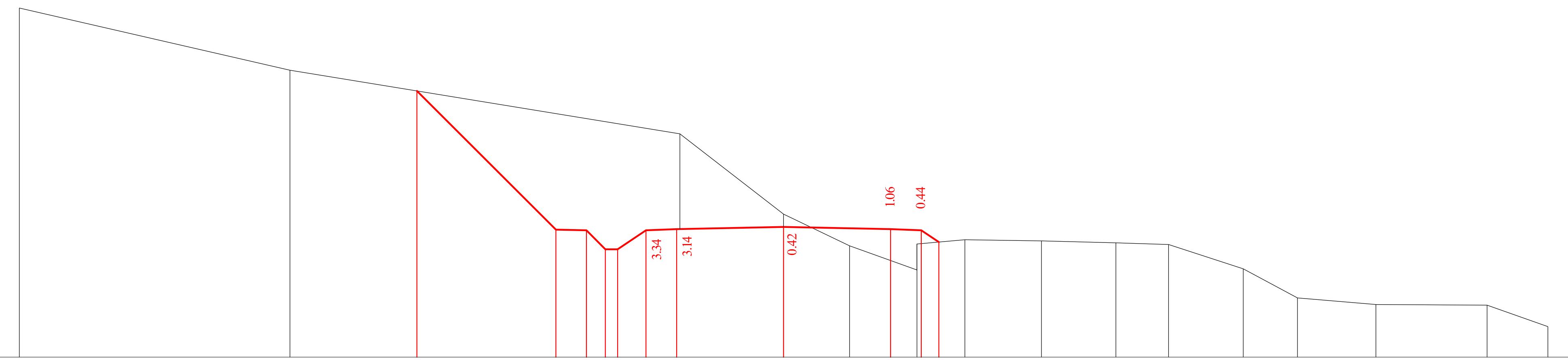

მასშტაბი 1:200
Scale 1:200

საპროექტო მონაცემები Project data		ფაქტიური მონაცემები Existing data	
ნიშნულები, მ Level m	მანძილები, მ Distance m	ნიშნულები, მ Level m	მანძილები, მ Distance m
		1810.79	25.00
		1808.76	16.15
1808.08	11.99		
1803.53	7.45		
1803.51	6.45		
1802.89	5.83		
1802.89	5.43		
1803.51	4.50		
1803.55	3.50	1806.67	3.39
1803.62	0.00	1804.04	0.00
		1803.01	2.15
1803.55	3.50		
		1802.22	4.24
		1803.07	4.36
1803.51	4.50		
1803.13	5.08		
		1803.20	5.93
		1803.17	8.44
		1803.10	10.87
		1803.05	12.59
		1802.25	15.04
		1801.30	16.81
		1801.08	19.37
		1801.06	23.01
		1800.36	25.00

49+0.00

დამკვეთი: საქართველოს რეგიონული განვითარებისა და ინფრასტრუქტურის სამინისტრო
საქართველოს საავტომობილო გზების დეპარტამენტი

EMPLOYER: MINISTRY OF REGIONAL DEVELOPMENT AND INFRASTRUCTURE OF GEORGIA
ROADS DEPARTMENT OF GEORGIA

კონსულტანტი
"ტრანსპროექტი"

CONSULTANT
"TRANSPROJECT"

საავტომობილო გზა: ბათუმი(ანგისა) - ახალციხე
მონაკვეთი: გოდერძის უღელტეხილი-ზარზმა კმ 0+000 - კმ 17+380
Road: Batumi(Angisa) - Akhaltsikhe
Section: Goderdzi Pass-Zarzma km 0+000 - km 17+380

დაამტკიცა:
APPROVED:

ნახაზი DRAWING N	114
თარიღი DATE	2013
მასშტაბი SCALE	1:200
ნახაზის ორიგინალური ზომა ORIGINAL DRAWING SIZE	A3

შეადგინა
DESIGNED

შეამოწმა
CHECKED

განივი პროფილი
Cross section

თარიღი
DATE

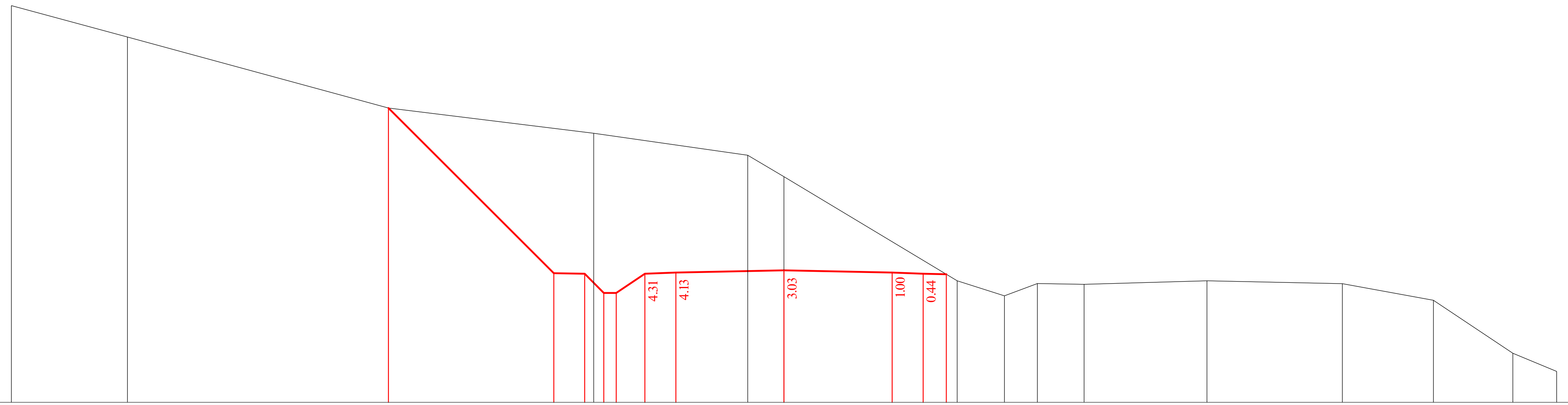

მასშტაბი 1:200
Scale 1:200

საპროექტო მონაცემები Project data	ნიშნულები, მ Level m	1807.94 1802.59 1802.57 1801.95 1801.95 1802.57 1802.61 1802.68 1802.61 1802.57 1802.56
	მანძილები, მ Distance m	12.80 7.45 6.45 5.83 5.43 4.50 3.50 0.00 3.50 4.50 5.25
ფაქტიური მონაცემები Existing data	ნიშნულები, მ Level m	1811.25 1810.24 1807.94 1807.12 1806.41 1805.71 1802.35 1801.86 1802.25 1802.23 1802.34 1802.25 1801.71 1800.00 1799.41
	მანძილები, მ Distance m	25.00 21.25 12.80 6.16 1.18 0.00 5.60 7.13 8.20 9.71 13.68 18.07 21.01 23.58 25.00

49+20.00

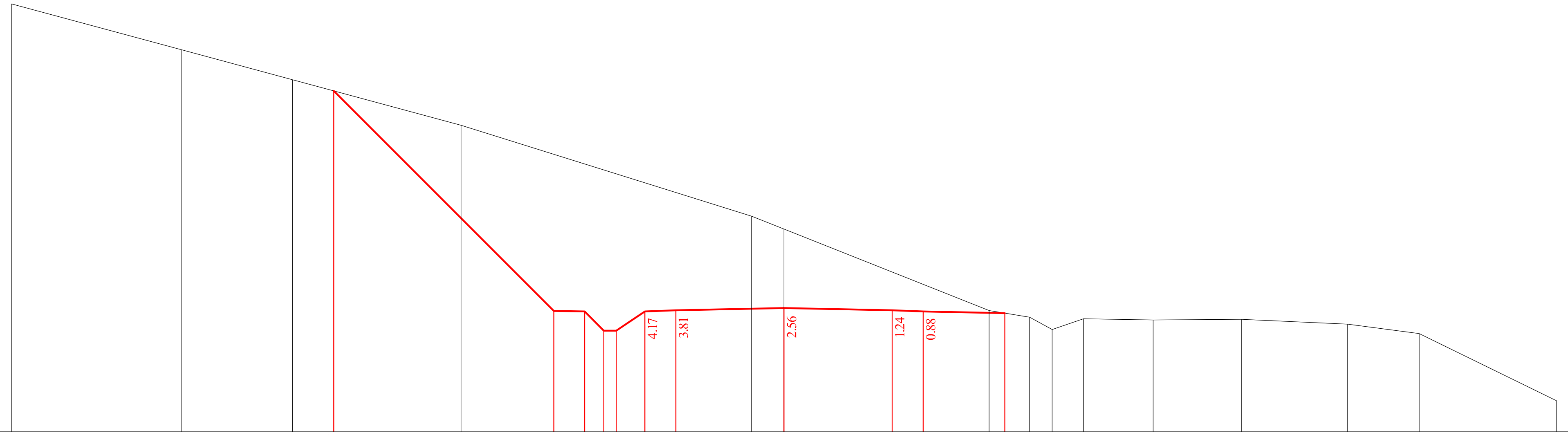

მასშტაბი 1:200
Scale 1:200

საპროექტო მონაცემები Project data	ნიშნულები, მ Level m	1808.77 1801.65 1801.63 1801.01 1801.01 1801.63 1801.67 1801.74 1801.67 1801.63 1801.58
	მანძილები, მ Distance m	14.57 7.45 6.45 5.83 5.43 4.50 3.50 0.00 3.50 4.50 7.14
ფაქტიური მონაცემები Existing data	ნიშნულები, მ Level m	1811.59 1810.10 1809.13 1807.66 1804.72 1804.30 1801.66 1801.45 1801.05 1801.40 1801.36 1801.38 1801.22 1800.92 1798.74
	მანძილები, მ Distance m	25.00 19.50 15.90 10.45 1.05 0.00 6.64 7.95 8.68 9.69 11.95 14.80 18.24 20.55 25.00

49+40.00

დამკვეთი: საქართველოს რეგიონული განვითარებისა და ინფრასტრუქტურის სამინისტრო
საქართველოს საავტომობილო გზების დეპარტამენტი

EMPLOYER: MINISTRY OF REGIONAL DEVELOPMENT AND INFRASTRUCTURE OF GEORGIA
ROADS DEPARTMENT OF GEORGIA

კონსულტანტი
"ტრანსპროექტი"

CONSULTANT
"TRANSPROJECT"

საავტომობილო გზა: ბათუმი(ანგისა) - ახალციხე
მონაკვეთი: გოდერძის უღელტეხილი-ზარზმა კმ 0+000 - კმ 17+380
Road: Batumi(Angisa) - Akhaltsikhe
Section: Goderdzi Pass-Zarzma km 0+000 - km 17+380

დაამტკიცა:
APPROVED:

ნახაზი N DRAWING N	115
თარიღი DATE	2013
მასშტაბი SCALE	1:200
ნახაზის ორიგინალური ზომა ORIGINAL DRAWING SIZE	A3

შეადგინა
DESIGNED

შეამოწმა
CHECKED

განივი პროფილი
Cross section

თარიღი
DATE

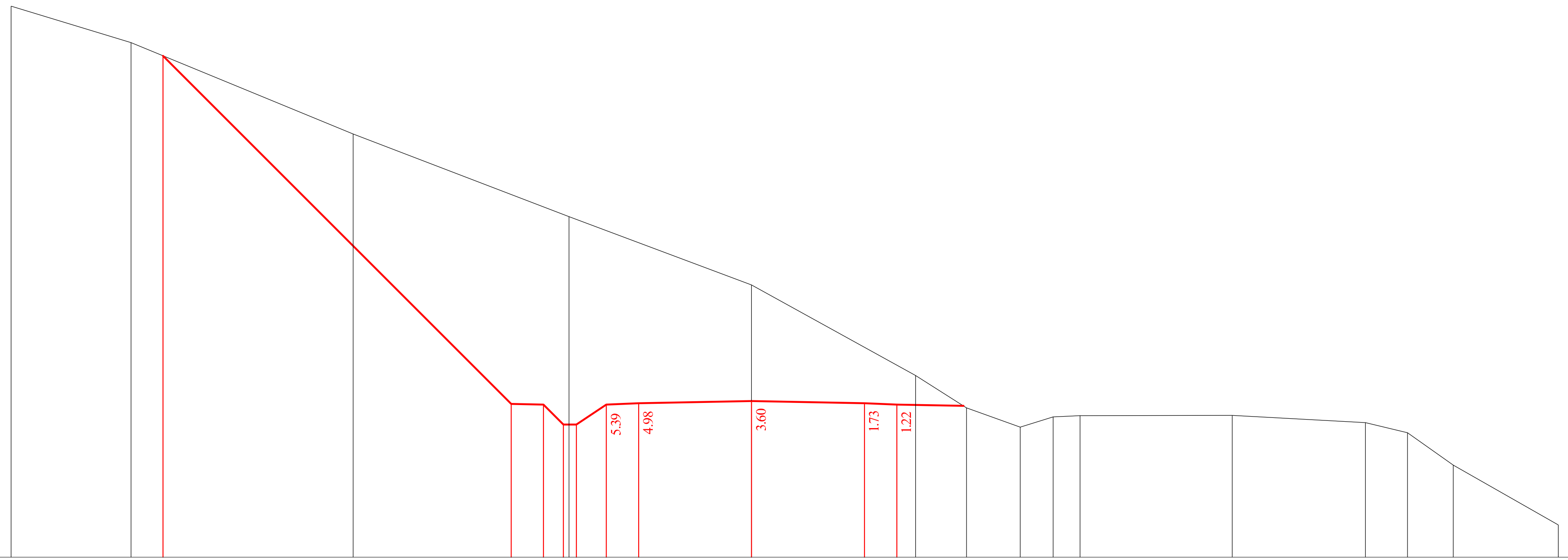

მასშტაბი 1:200
Scale 1:200

საპროექტო მონაცემები Project data	ნიშნულები, მ Level m			1811.50		1800.71	1800.69	1800.07		1800.07	1800.69	1800.73	1800.80	1800.73	1800.69		1800.65									
	მანძილები, მ Distance m			18.24		7.45	6.45	5.83		5.43	4.50	3.50	0.00	3.50	4.50		6.57									
ფაქტიური მონაცემები Existing data	ნიშნულები, მ Level m	1813.04	1811.91		1809.08				1806.51				1804.40			1801.59		1800.59	1799.99	1800.31	1800.35	1800.36	1800.13	1799.82	1798.81	1796.96
	მანძილები, მ Distance m	22.95	19.23		12.35				5.66				0.00			5.08		6.66	8.32	9.35	10.18	14.89	19.02	20.33	21.75	25.00

49+60.00

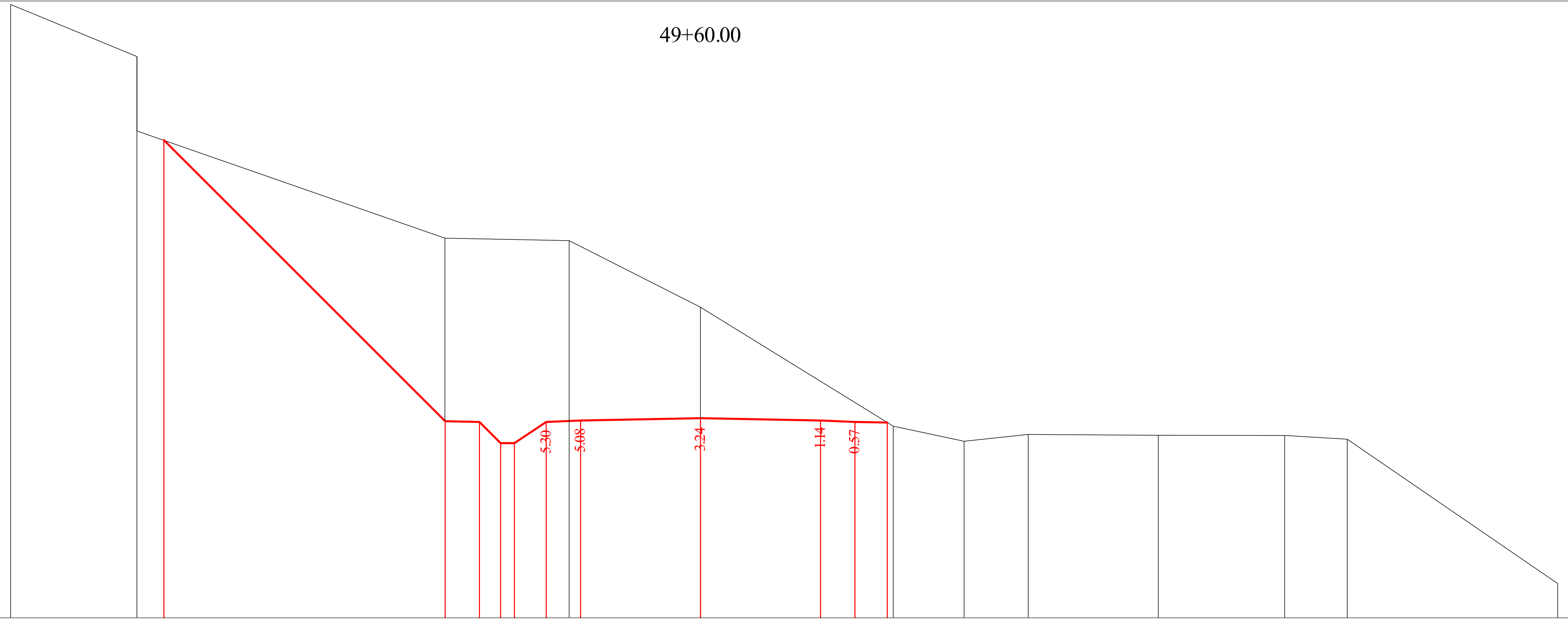

მასშტაბი 1:200
Scale 1:200

საპროექტო მონაცემები Project data	ნიშნულები, მ Level m			1807.97	1799.77	1799.75	1799.13	1799.13	1799.75		1799.79	1799.86	1799.79	1799.75	1799.73							
	მანძილები, მ Distance m			15.65	7.45	6.45	5.83	5.43	4.50		3.50	0.00	3.50	4.50	5.45							
ფაქტიური მონაცემები Existing data	ნიშნულები, მ Level m	1811.93	1810.41 1808.24		1805.11					1805.04		1803.10				1799.63	1799.19	1799.39	1799.36	1799.35	1799.25	1795.04
	მანძილები, მ Distance m	20.12	16.44 16.42		7.46					3.83		0.00				5.62	7.68	9.55	13.35	17.04	18.86	25.00

49+80.00

დამკვეთი: საქართველოს რეგიონული განვითარებისა და ინფრასტრუქტურის სამინისტრო
საქართველოს საავტომობილო გზების დეპარტამენტი
EMPLOYER: MINISTRY OF REGIONAL DEVELOPMENT AND INFRASTRUCTURE OF GEORGIA
ROADS DEPARTMENT OF GEORGIA

კონსულტანტი
"ტრანსპროექტი"
CONSULTANT
"TRANSPROJECT"

შეადგინა
DESIGNED

შეამოწმა
CHECKED

საავტომობილო გზა: ბათუმი(ანგისა) - ახალციხე
მონაკვეთი: გოდერძის უღელტეხილი-ზარზმა კმ 0+000 - კმ 17+380
Road: Batumi(Angisa) - Akhaltsikhe
Section: Goderdzi Pass-Zarzma km 0+000 - km 17+380

განივი პროფილი
Cross section

დაამტკიცა:
APPROVED:

თარიღი
DATE

ნახაზი N
DRAWING 116

თარიღი
DATE 2013

მასშტაბი 1:200
SCALE

ნახაზის ორიგინალური ზომა
ORIGINAL DRAWING SIZE A3

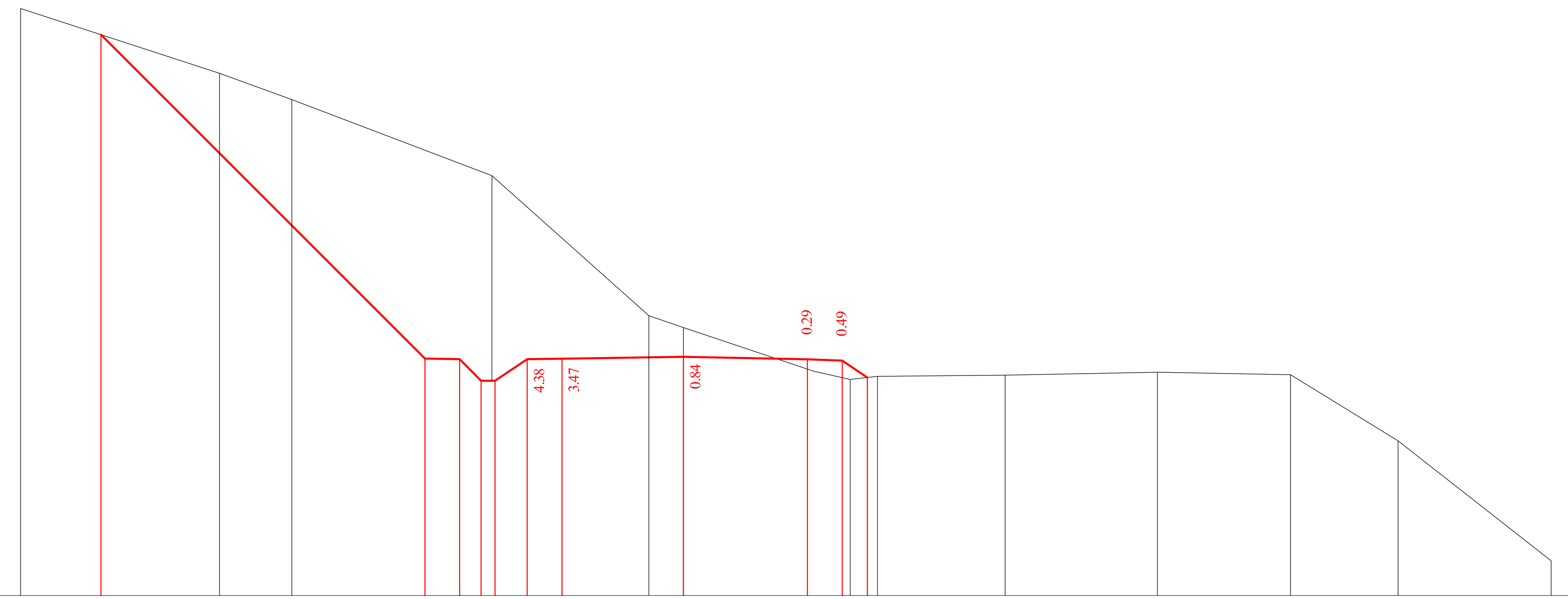

მასშტაბი 1:200
Scale 1:200

საპროექტო მონაცემები Project data	ნიშნულები, მ Level m		1808.21			1798.87	1798.85	1798.23		1798.23	1798.85	1798.87		1798.92	1798.85		1798.81		1798.32						
	მანძილები, მ Distance m		16.78			7.45	6.45	5.83		5.43	4.50	3.50		0.00	3.57		4.57		5.30						
ფაქტიური მონაცემები Existing data	ნიშნულები, მ Level m	1808.96		1807.09	1806.33				1804.14				1800.11	1799.76		1798.50		1798.27		1798.36	1798.39	1798.47	1798.40	1796.50	1793.04
	მანძილები, მ Distance m	19.10		13.37	11.28				5.52				0.99	0.00		3.76		4.80		5.59	9.27	13.65	17.49	20.59	25.00

50+0.00

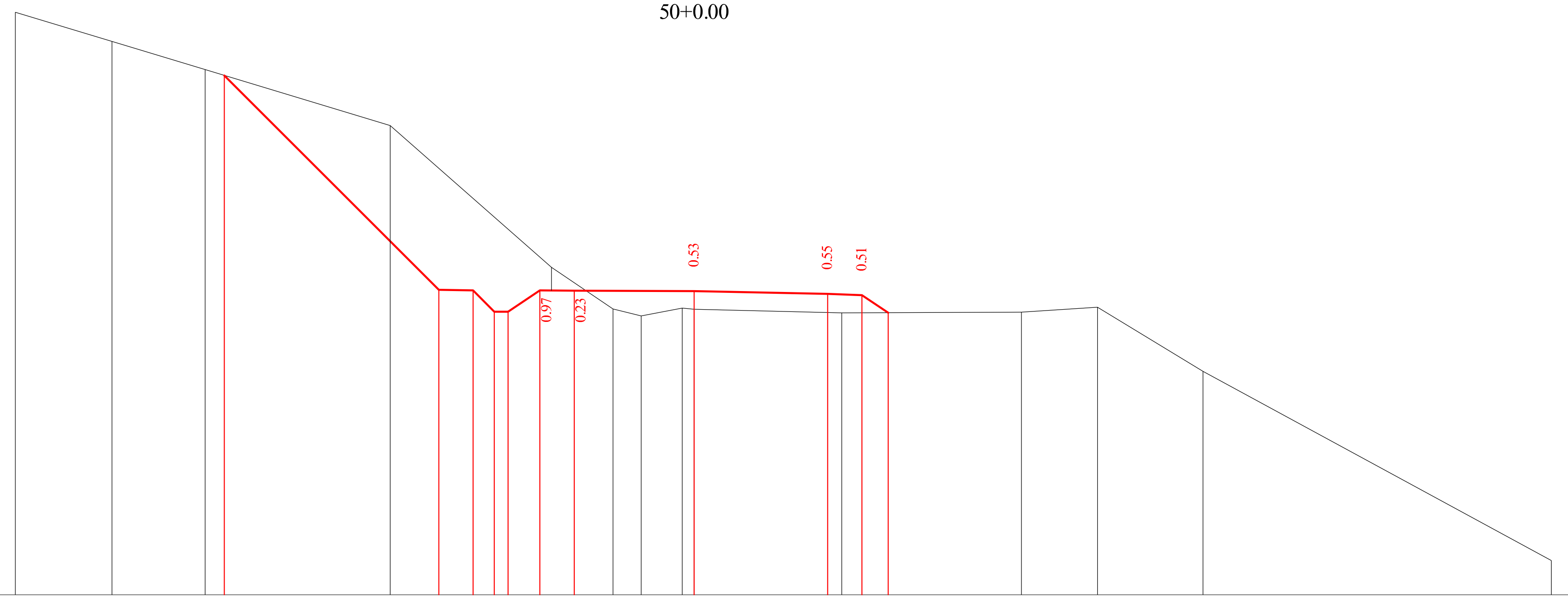

მასშტაბი 1:200
Scale 1:200

საპროექტო მონაცემები Project data	ნიშნულები, მ Level m				1804.27		1798.02	1798.00	1797.38	1797.38	1798.00		1798.00				1797.98	1797.90		1797.86	1797.35				
	მანძილები, მ Distance m				13.70		7.45	6.45	5.83	5.43	4.50		3.50				0.00	3.89		4.89	5.66				
ფაქტიური მონაცემები Existing data	ნიშნულები, მ Level m	1806.12	1805.27	1804.44		1802.81						1798.68		1797.46	1797.26	1797.49	1797.45		1797.35			1797.37	1797.51	1795.64	1790.12
	მანძილები, მ Distance m	19.80	16.98	14.27		8.87						4.16		2.37	1.55	0.35	0.00		4.30			9.54	11.76	14.84	25.00

50+20.00

დამკვეთი: საქართველოს რეგიონული განვითარებისა და ინფრასტრუქტურის სამინისტრო
საქართველოს საავტომობილო გზების დეპარტამენტი

EMPLOYER: MINISTRY OF REGIONAL DEVELOPMENT AND INFRASTRUCTURE OF GEORGIA
ROADS DEPARTMENT OF GEORGIA

კონსულტანტი
"ტრანსპროექტი"

CONSULTANT
"TRANSPROJECT"

საავტომობილო გზა: ბათუმი(ანგისა) - ახალციხე
მონაკვეთი: გოდერძის უღელტეხილი-ზარზმა კმ 0+000 - კმ 17+380
Road: Batumi(Angisa) - Akhaltsikhe
Section: Goderdzi Pass-Zarzma km 0+000 - km 17+380

დაამტკიცა:
APPROVED:

ნახაზი
DRAWING N 117

თარიღი
DATE 2013

შეადგინა
DESIGNED

შეამოწმა
CHECKED

განივი პროფილი
Cross section

თარიღი
DATE

მასშტაბი
SCALE 1:200

ნახაზის ორიგინალური ზომა
ORIGINAL DRAWING SIZE A3

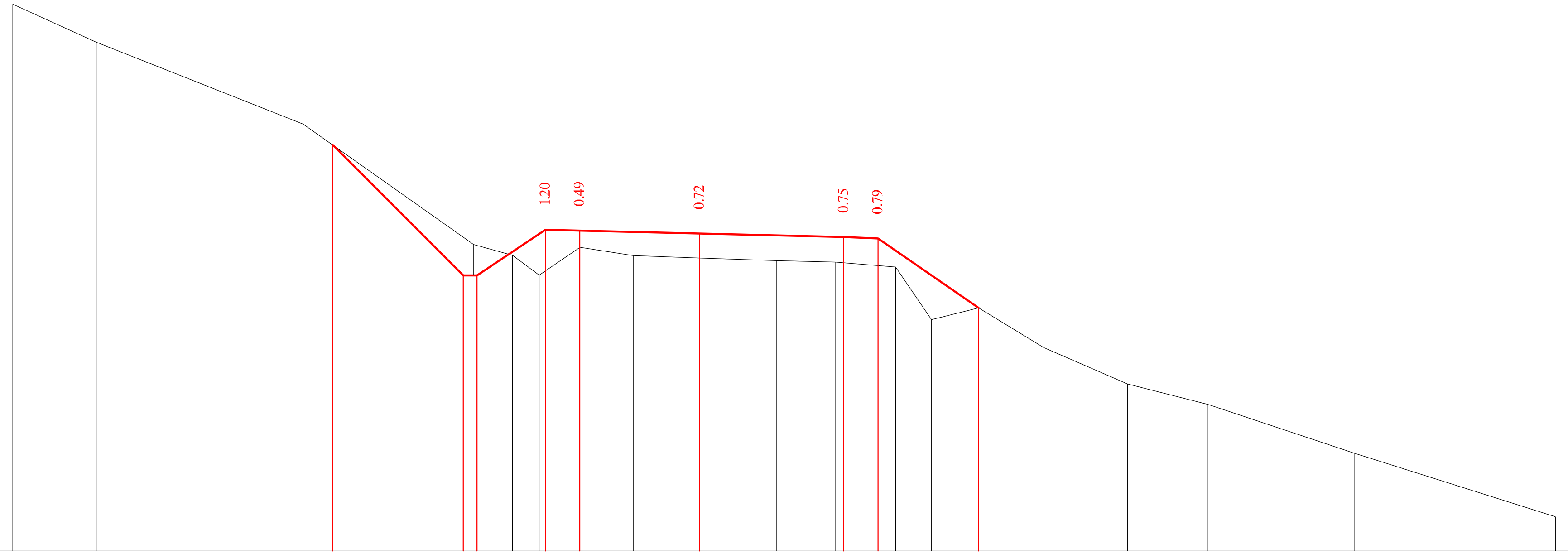

მასშტაბი 1:200
Scale 1:200

საპროექტო მონაცემები Project data	ნიშნულები, მ Level m				1799.62	1795.81		1795.81			1797.15	1797.12		1797.04			1796.93	1796.89			1794.86					
	მანძილები, მ Distance m				10.71	6.90		6.50			4.50	3.50		0.00			4.21	5.21			8.15					
ფაქტიური მონაცემები Existing data	ნიშნულები, მ Level m	1803.73	1802.62	1800.23			1796.71		1796.40	1795.82		1796.63	1796.39	1796.32	1796.24	1796.20			1796.06	1794.52	1794.86	1793.70	1792.64	1792.04	1790.62	1788.76
	მანძილები, მ Distance m	20.06	17.62	11.58			6.60		5.46	4.68		3.49	1.94	0.00	2.26	3.96			5.73	6.78	8.15	10.05	12.50	14.85	19.12	25.00

50+40.00

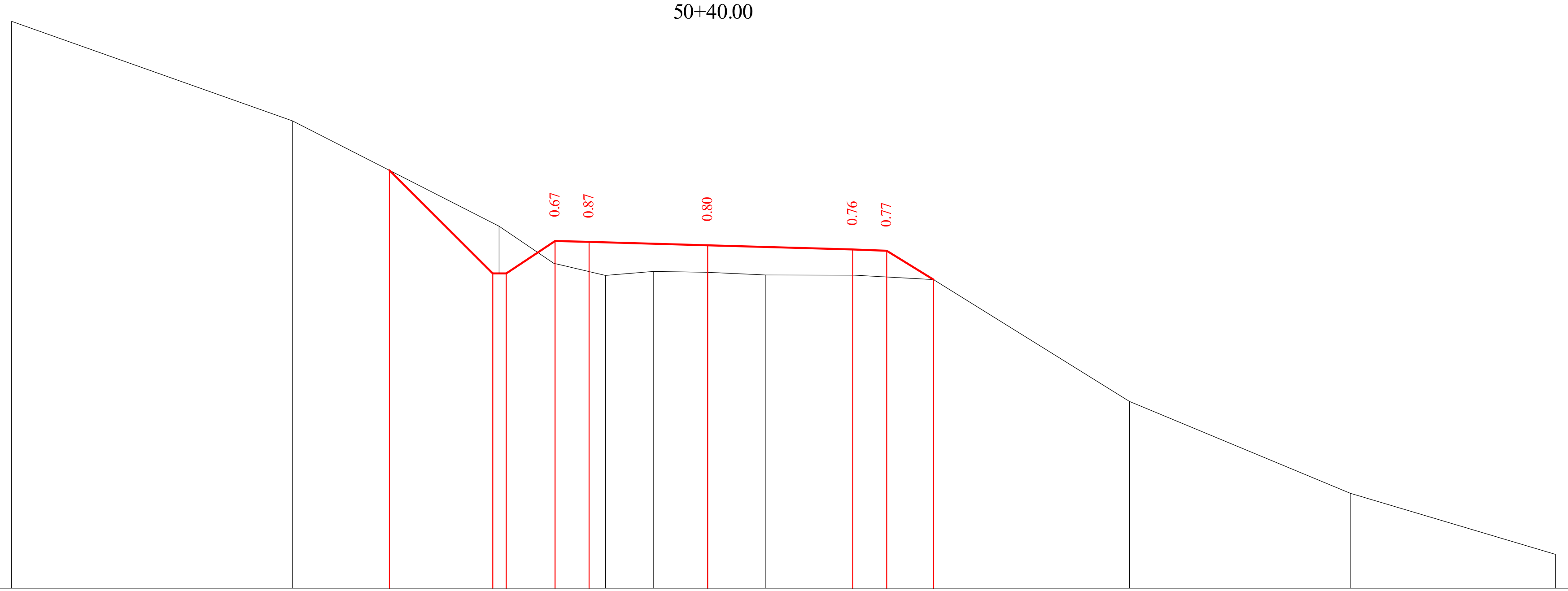

მასშტაბი 1:200
Scale 1:200

საპროექტო მონაცემები Project data	ნიშნულები, მ Level m			1798.28	1795.24		1795.24	1796.20	1796.17			1796.07		1795.95	1795.91	1795.06			
	მანძილები, მ Distance m			9.39	6.34		5.94	4.50	3.50			0.00		4.28	5.28	6.66			
ფაქტიური მონაცემები Existing data	ნიშნულები, მ Level m	1802.68	1799.74			1796.63		1795.54		1795.18	1795.30	1795.27	1795.19	1795.19		1795.06	1791.46	1788.76	1786.95
	მანძილები, მ Distance m	20.53	12.24			6.15		4.54		3.02	1.61	0.00	1.71	4.32		6.66	12.44	18.95	25.00

50+60.00

დამკვეთი: საქართველოს რეგიონული განვითარებისა და ინფრასტრუქტურის სამინისტრო
საქართველოს საავტომობილო გზების დეპარტამენტი

EMPLOYER: MINISTRY OF REGIONAL DEVELOPMENT AND INFRASTRUCTURE OF GEORGIA
ROADS DEPARTMENT OF GEORGIA

კონსულტანტი
"ტრანსპროექტი"

CONSULTANT
"TRANSPROJECT"

შეადგინა
DESIGNED

შეამოწმა
CHECKED

საავტომობილო გზა: ბათუმი(ანგისა) - ახალციხე
მონაკვეთი: გოდერძის უღელტეხილი-ზარზმა კმ 0+000 - კმ 17+380
Road: Batumi(Angisa) - Akhaltsikhe
Section: Goderdzi Pass-Zarzma km 0+000 - km 17+380

განივი პროფილი
Cross section

დაამტკიცა:
APPROVED:

თარიღი
DATE

ნახაზი N
DRAWING N 118

თარიღი
DATE 2013

მასშტაბი
SCALE 1:200

ნახაზის ორიგინალური ზომა
ORIGINAL DRAWING SIZE A3

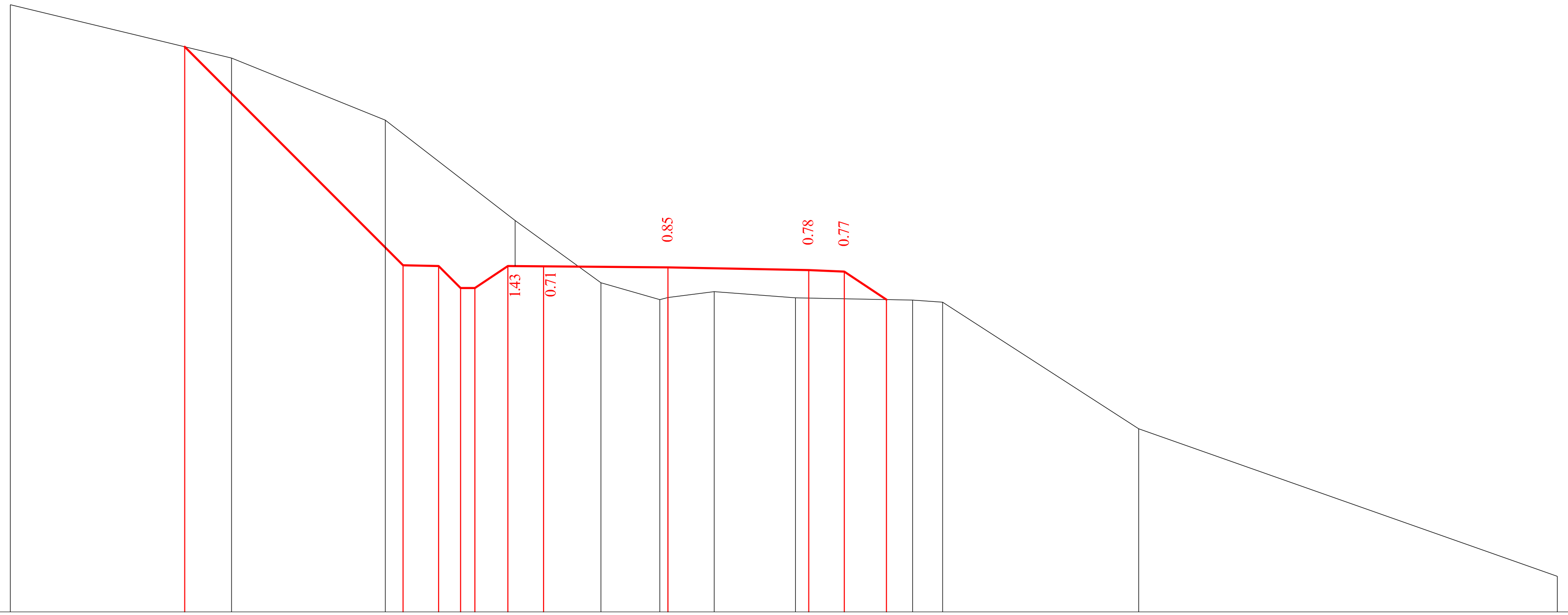

მასშტაბი 1:200
Scale 1:200

საპროექტო მონაცემები Project data	ნიშნულები, მ Level m		1801.28			1795.15	1795.13	1794.51	1794.51	1795.13		1795.12			1795.09			1795.01	1794.97		1794.18				
	მანძილები, მ Distance m		13.59			7.45	6.45	5.83	5.43	4.50		3.50			0.00			3.96	4.96		6.14				
ფაქტიური მონაცემები Existing data	ნიშნულები, მ Level m	1802.46		1800.97	1799.22						1796.40		1794.65	1794.18	1794.24	1794.40	1794.23			1794.20		1794.16	1794.11	1790.55	1786.41
	მანძილები, მ Distance m	18.49		12.27	7.95						4.30		1.89	0.23	0.00	1.30	3.58			5.09		6.88	7.72	13.23	25.00

50+80.00

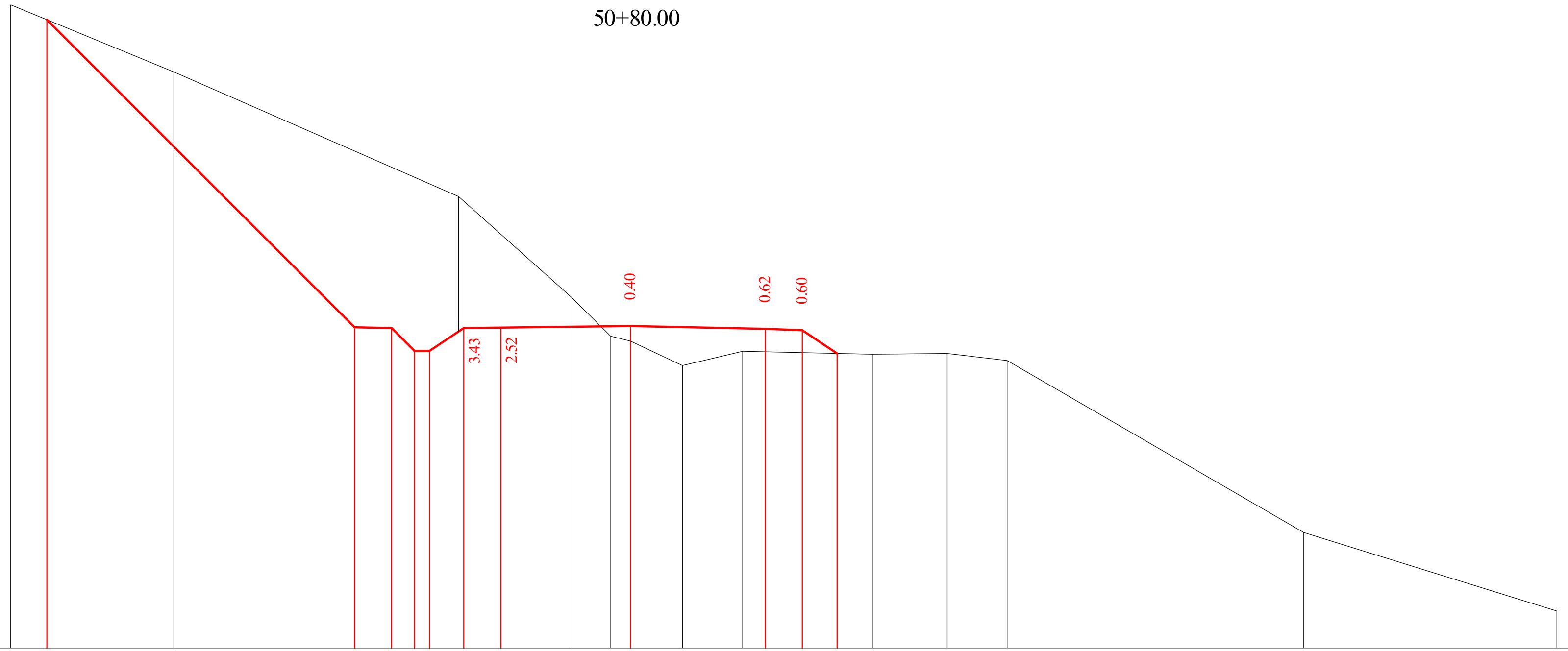

მასშტაბი 1:200
Scale 1:200

საპროექტო მონაცემები Project data	ნიშნულები, მ Level m		1802.36		1794.05	1794.03	1793.41	1793.41		1794.03	1794.04			1794.08			1794.01	1793.97	1793.35					
	მანძილები, მ Distance m		15.75		7.45	6.45	5.83	5.43		4.50	3.50			0.00			3.63	4.63	5.57					
ფაქტიური მონაცემები Existing data	ნიშნულები, მ Level m	1802.76		1800.95					1797.58			1794.85	1793.81	1793.68	1793.02	1793.40				1793.32	1793.34	1793.15	1788.51	1786.39
	მანძილები, მ Distance m	16.73		12.33					4.64			1.58	0.53	0.00	1.40	3.02				6.53	8.54	10.16	18.17	25.00

51+0.00

დამკვეთი: საქართველოს რეგიონული განვითარებისა და ინფრასტრუქტურის სამინისტრო
საქართველოს საავტომობილო გზების დეპარტამენტი

EMPLOYER: MINISTRY OF REGIONAL DEVELOPMENT AND INFRASTRUCTURE OF GEORGIA
ROADS DEPARTMENT OF GEORGIA

კონსულტანტი
"ტრანსპროექტი"

CONSULTANT
"TRANSPROJECT"

შეადგინა
DESIGNED

შეამოწმა
CHECKED

საავტომობილო გზა: ბათუმი(ანგისა) - ახალციხე
მონაკვეთი: გოდერძის უღელტეხილი-ზარზმა კმ 0+000 - კმ 17+380
Road: Batumi(Angisa) - Akhaltsikhe
Section: Goderdzi Pass-Zarzma km 0+000 - km 17+380

განივი პროფილი
Cross section

დაამტკიცა:
APPROVED:

თარიღი
DATE

ნახაზი
DRAWING N 119

თარიღი
DATE 2013

მასშტაბი
SCALE 1:200

ნახაზის ორიგინალური ზომა
ORIGINAL DRAWING SIZE A3

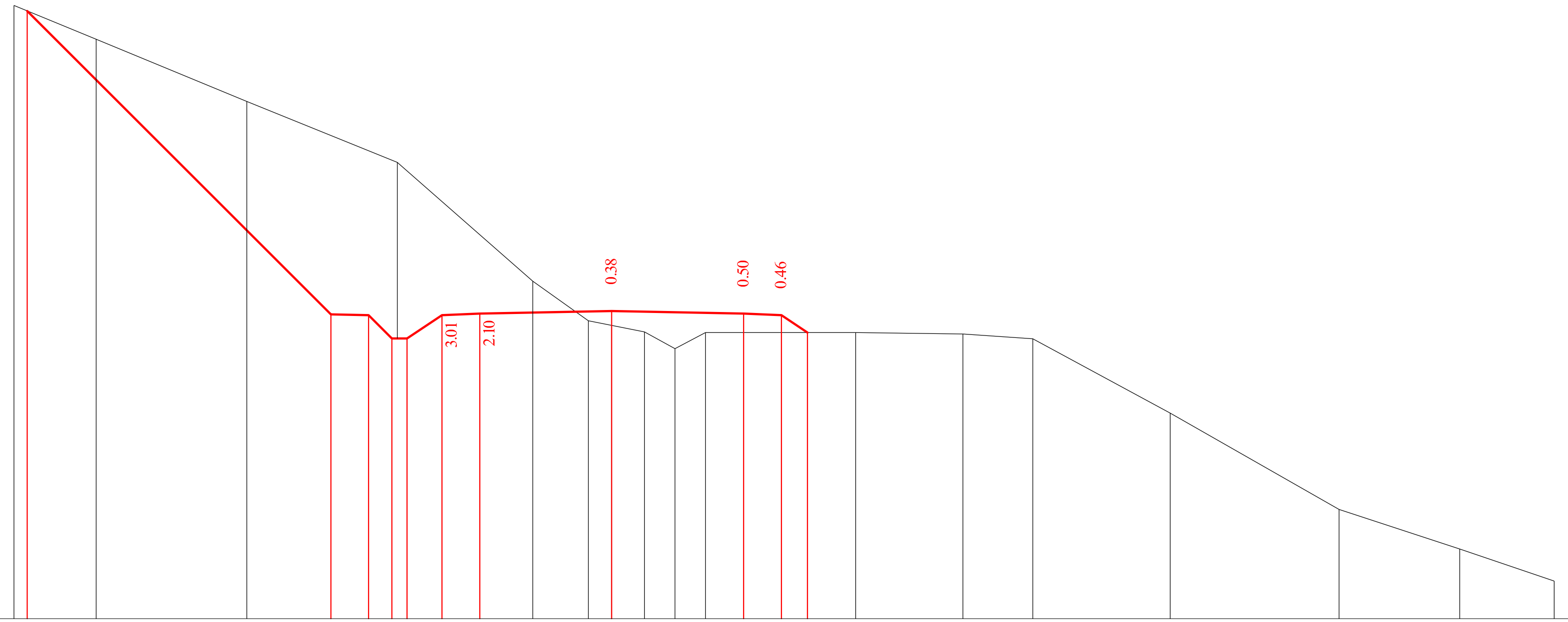

მასშტაბი 1:200
Scale 1:200

საპროექტო მონაცემები Project data	ნიშნულები, მ Level m		1801.02			1792.97	1792.95	1792.33		1792.33	1792.95	1792.99			1793.06				1792.99	1792.95	1792.49							
	მანძილები, მ Distance m		15.50			7.45	6.45	5.83		5.43	4.50	3.50			0.00				3.50	4.50	5.19							
ფაქტიური მონაცემები Existing data	ნიშნულები, მ Level m	1801.17		1800.27	1798.62				1797.00				1793.85	1792.80	1792.68	1792.50	1792.06	1792.49				1792.49	1792.45	1792.32	1790.35	1787.79	1786.74	1785.89
	მანძილები, მ Distance m	15.86		13.68	9.68				5.69				2.09	0.62	0.00	0.87	1.68	2.49				6.47	9.32	11.17	14.82	19.29	22.49	25.00

51+20.00

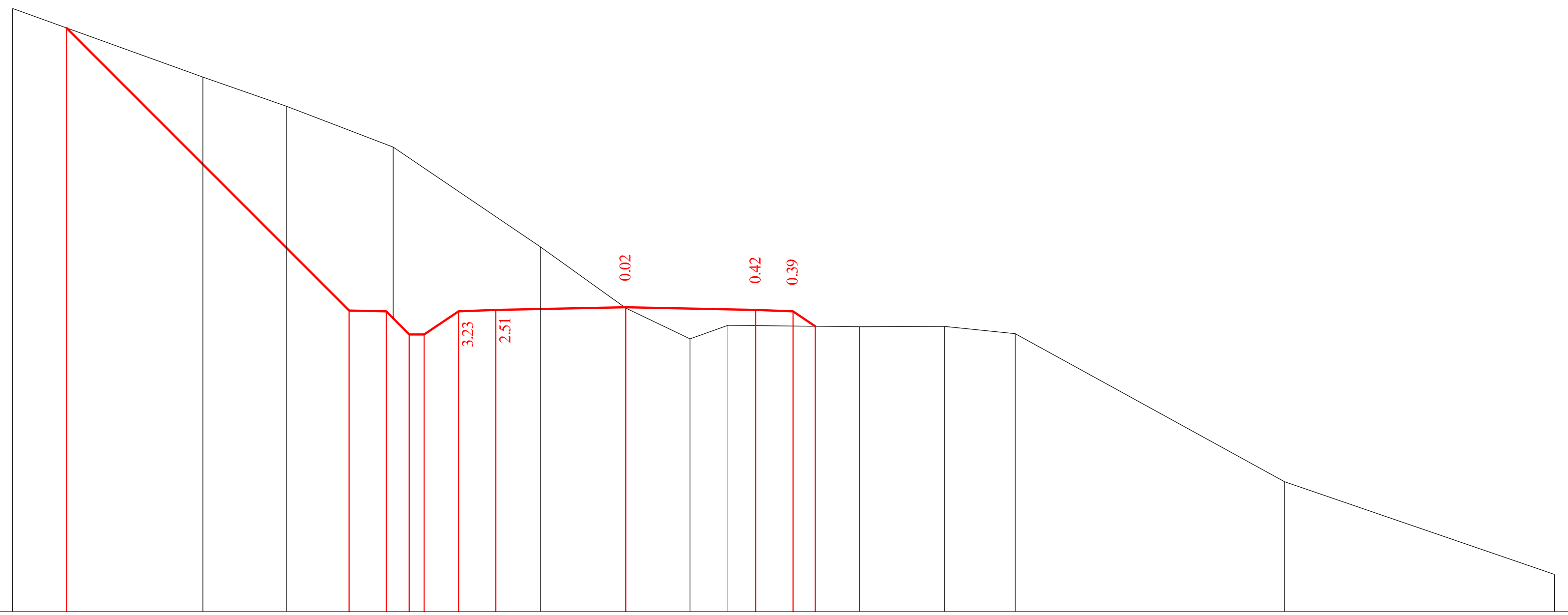

მასშტაბი 1:200
Scale 1:200

საპროექტო მონაცემები Project data	ნიშნულები, მ Level m		1799.53			1791.93	1791.91		1791.29	1791.29	1791.91	1791.95		1792.02			1791.95	1791.91	1791.51					
	მანძილები, მ Distance m		15.06			7.45	6.45		5.83	5.43	4.50	3.50		0.00			3.50	4.50	5.10					
ფაქტიური მონაცემები Existing data	ნიშნულები, მ Level m	1800.05		1798.21	1797.42			1796.33					1793.64	1791.99	1791.17	1791.53				1791.49	1791.50	1791.31	1787.32	1784.83
	მანძილები, მ Distance m	16.51		11.39	9.13			6.26					2.30	0.00	1.73	2.75				6.29	8.58	10.48	17.73	25.00

51+40.00

დამკვეთი: საქართველოს რეგიონული განვითარებისა და ინფრასტრუქტურის სამინისტრო
საქართველოს საავტომობილო გზების დეპარტამენტი

EMPLOYER: MINISTRY OF REGIONAL DEVELOPMENT AND INFRASTRUCTURE OF GEORGIA
ROADS DEPARTMENT OF GEORGIA

კონსულტანტი
"ტრანსპროექტი"

CONSULTANT
"TRANSPROJECT"

საავტომობილო გზა: ბათუმი(ანგისა) - ახალციხე
მონაკვეთი: გოდერძის უღელტეხილი-ზარზმა კმ 0+000 - კმ 17+380
Road: Batumi(Angisa) - Akhaltsikhe
Section: Goderdzi Pass-Zarzma km 0+000 - km 17+380

დაამტკიცა:
APPROVED:

ნახაზი
DRAWING N 120

თარიღი
DATE 2013

შეადგინა
DESIGNED

შეამოწმა
CHECKED

განივი პროფილი
Cross section

თარიღი
DATE

მასშტაბი
SCALE 1:200

ნახაზის ორიგინალური ზომა
ORIGINAL DRAWING SIZE A3

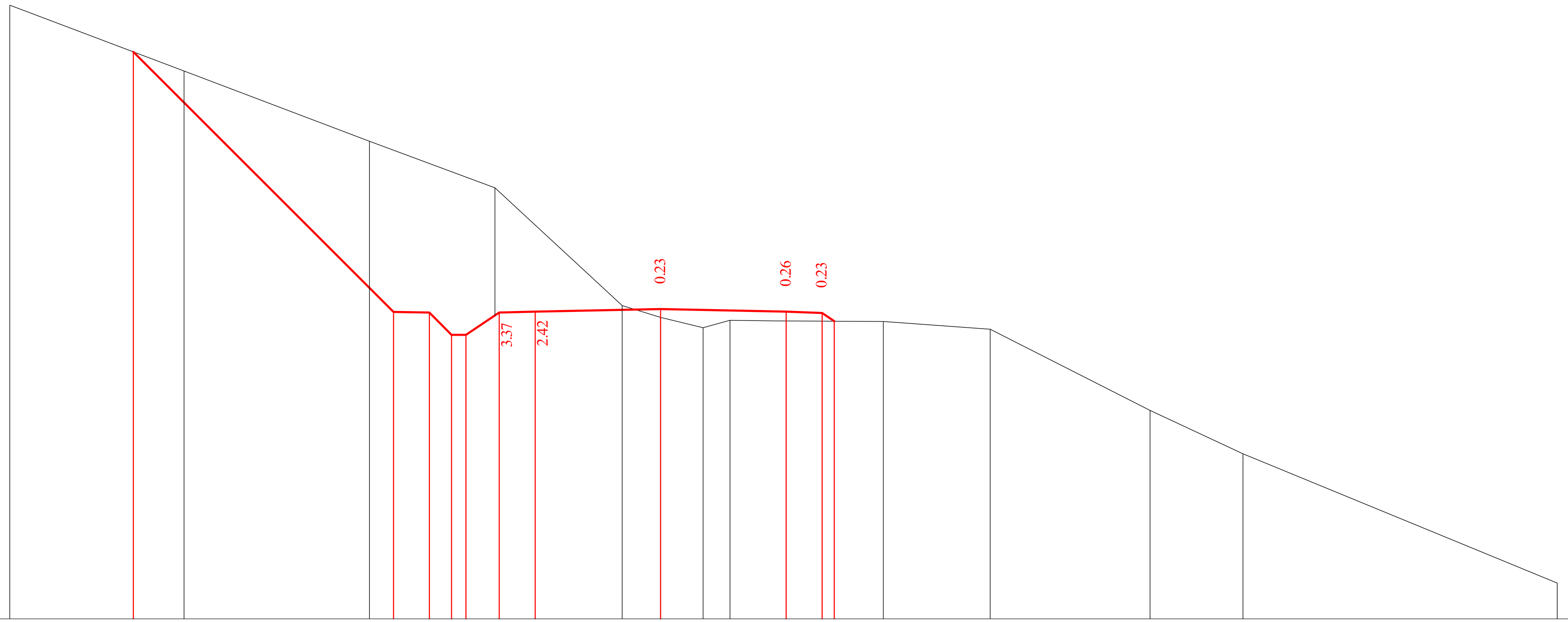

მასშტაბი 1:200
Scale 1:200

საპროექტო მონაცემები Project data	ნიშნულები, მ Level m	1798.15 1790.89 1790.87 1790.25 1790.25 1790.87 1790.90 1790.97 1790.90 1790.86 1790.63
	მანძილები, მ Distance m	14.71 7.45 6.45 5.83 5.43 4.50 3.50 0.00 3.50 4.50 4.84
ფაქტიური მონაცემები Existing data	ნიშნულები, მ Level m	1799.45 1797.61 1795.65 1794.35 1791.07 1790.74 1790.45 1790.66 1790.62 1790.41 1788.15 1786.93 1783.33
	მანძილები, მ Distance m	18.15 13.29 8.12 4.62 1.07 0.00 1.18 1.93 6.21 9.19 13.65 16.24 25.00

51+60.00

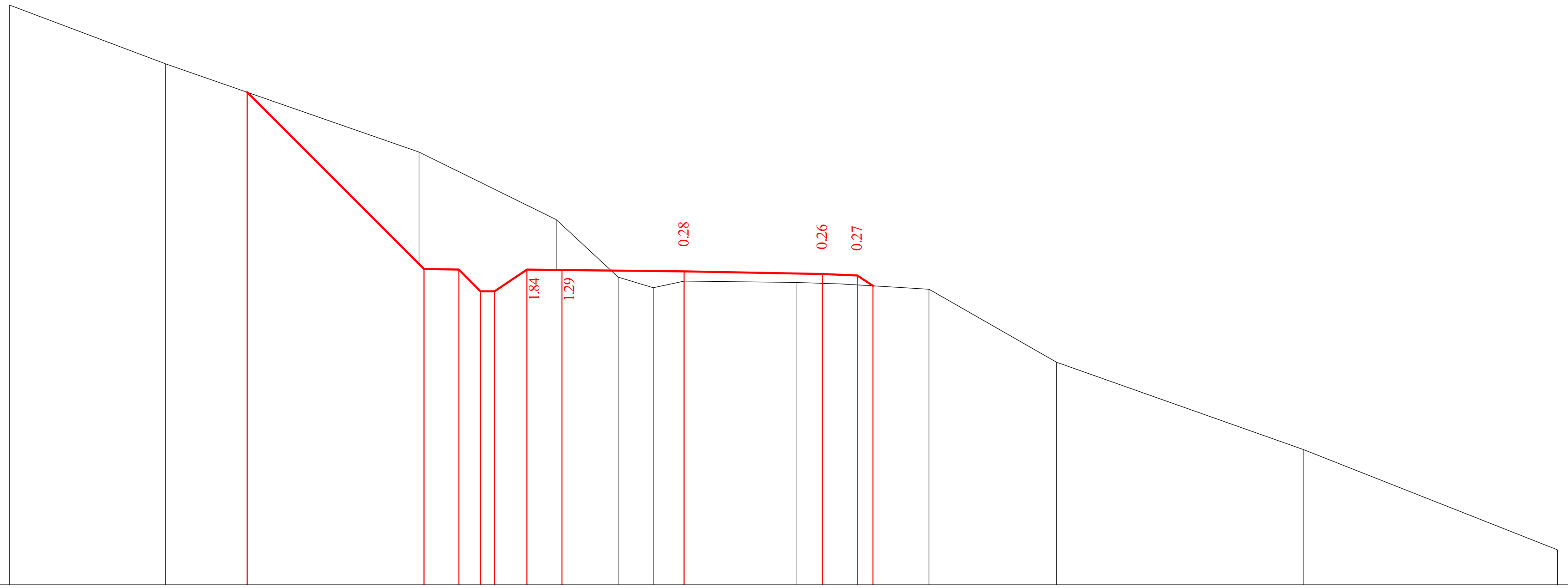

მასშტაბი 1:200
Scale 1:200

საპროექტო მონაცემები Project data	ნიშნულები, მ Level m	1795.05 1789.99 1789.97 1789.35 1789.35 1789.97 1789.96 1789.92 1789.85 1789.81 1789.51
	მანძილები, მ Distance m	12.51 7.45 6.45 5.83 5.43 4.50 3.50 0.00 3.96 4.96 5.40
ფაქტიური მონაცემები Existing data	ნიშნულები, მ Level m	1797.55 1795.87 1793.34 1791.41 1789.76 1789.45 1789.64 1789.61 1789.41 1787.32 1784.82 1781.95
	მანძილები, მ Distance m	19.31 14.85 7.59 3.67 1.89 0.89 0.00 3.20 7.01 10.66 17.72 25.00

51+80.00

დამკვეთი: საქართველოს რეგიონული განვითარებისა და ინფრასტრუქტურის სამინისტრო
საქართველოს საავტომობილო გზების დეპარტამენტი

EMPLOYER: MINISTRY OF REGIONAL DEVELOPMENT AND INFRASTRUCTURE OF GEORGIA
ROADS DEPARTMENT OF GEORGIA

კონსულტანტი
"ტრანსპროექტი"

CONSULTANT
"TRANSPROJECT"

შეადგინა
DESIGNED

შეამოწმა
CHECKED

საავტომობილო გზა: ბათუმი(ანგისა) - ახალციხე
მონაკვეთი: გოდერძის უღელტეხილი-ზარზმა კმ 0+000 - კმ 17+380
Road: Batumi(Angisa) - Akhaltsikhe
Section: Goderdzi Pass-Zarzma km 0+000 - km 17+380

განივი პროფილი
Cross section

დაამტკიცა:
APPROVED:

თარიღი
DATE

ნახაზი DRAWING N	121
თარიღი DATE	2013
მასშტაბი SCALE	1:200
ნახაზის ორიგინალური ზომა ORIGINAL DRAWING SIZE	A3

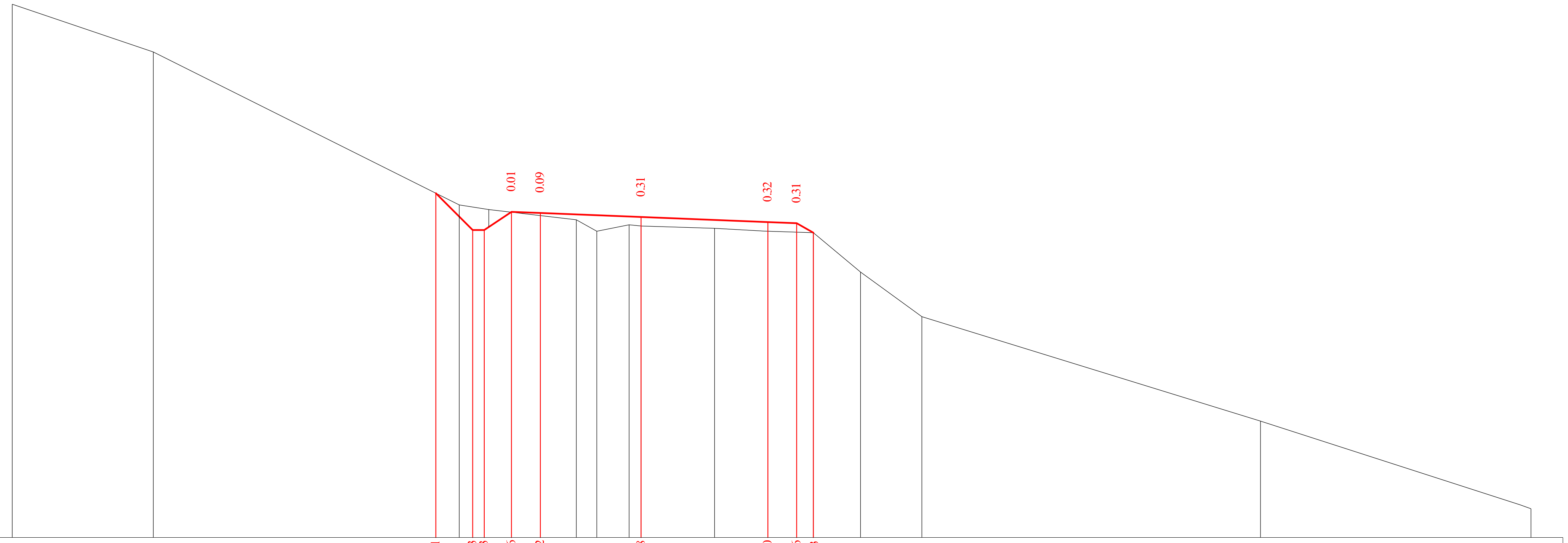

მასშტაბი 1:200
Scale 1:200

საპროექტო მონაცემები Project data	ნიშნულები, მ Level m			1789.71		1788.43	1788.43		1789.06	1789.02				1788.88			1788.70	1788.66	1788.33				
	მანძილები, მ Distance m			7.13		5.85	5.45		4.50	3.50				0.00			4.40	5.40	5.98				
ფაქტიური მონაცემები Existing data	ნიშნულები, მ Level m	1796.27	1794.61		1789.30			1789.14			1788.78	1788.39	1788.61	1788.57	1788.49	1788.39			1788.33	1786.97	1785.42	1781.79	1778.75
	მანძილები, მ Distance m	21.83	16.94		6.31			5.29			2.25	1.54	0.42	0.00	2.55	4.29			5.98	7.62	9.75	21.50	30.89

52+0.00

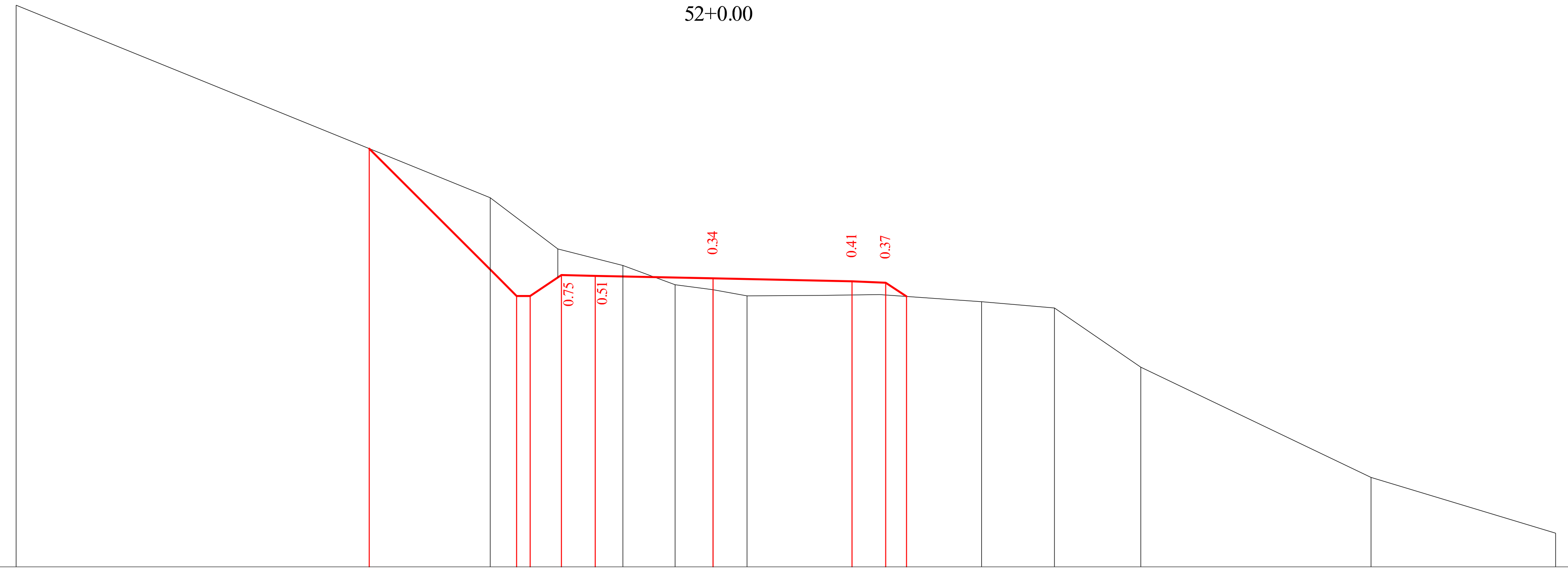

მასშტაბი 1:200
Scale 1:200

საპროექტო მონაცემები Project data	ნიშნულები, მ Level m		1791.68		1787.31	1787.31		1787.93	1787.91			1787.83		1787.74		1787.70	1787.29					
	მანძილები, მ Distance m		10.21		5.83	5.43		4.50	3.50			0.00		4.12		5.12	5.74					
ფაქტიური მონაცემები Existing data	ნიშნულები, მ Level m	1795.94		1790.23			1788.70			1788.21	1787.64	1787.50	1787.31		1787.35			1787.14	1786.95	1785.19	1781.92	1780.27
	მანძილები, მ Distance m	20.68		6.61			4.61			2.68	1.13	0.00	1.00		4.94			7.96	10.13	12.69	19.52	25.00

52+20.00

დამკვეთი: საქართველოს რეგიონული განვითარებისა და ინფრასტრუქტურის სამინისტრო
საქართველოს საავტომობილო გზების დეპარტამენტი

EMPLOYER: MINISTRY OF REGIONAL DEVELOPMENT AND INFRASTRUCTURE OF GEORGIA
ROADS DEPARTMENT OF GEORGIA

კონსულტანტი
"ტრანსპროექტი"

CONSULTANT
"TRANSPROJECT"

შეადგინა
DESIGNED

შეამოწმა
CHECKED

საავტომობილო გზა: ბათუმი(ანგისა) - ახალციხე
მონაკვეთი: გოდერძის უღელტეხილი-ზარზმა კმ 0+000 - კმ 17+380
Road: Batumi(Angisa) - Akhaltsikhe
Section: Goderdzi Pass-Zarzma km 0+000 - km 17+380

განივი პროფილი
Cross section

დაამტკიცა:
APPROVED:

თარიღი
DATE

ნახაზი N
DRAWING N 122

თარიღი
DATE 2013

მასშტაბი
SCALE 1:200

ნახაზის ორიგინალური ზომა
ORIGINAL DRAWING SIZE A3