EMPLOYER: MINISTRY OF REGIONAL DEVELOPMENT AND INFRASTRUCTURE OF GEORGIA
ROADS DEPARTMENT OF GEORGIA
საქართველოს ტერიტორიული განვითარების და ინფრასტრუქტურის სამინისტრო
საქართველოს გზების დეპარტამენტი

CONSULTANT "TRANSPROJECT"
კონსულტანტი "ტრანსპროექტი"

დამკვეთი
DESIGNED
CHECKED
DATE

Bridge over the ravine pk 37+11.21

ხიდი ხევზე კმ 37+11.21

Structure of bridge deck

ხიდის ზედნაშენი

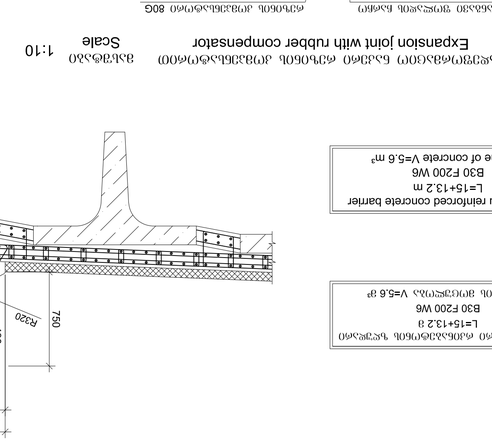
Road: Batumi(Angisa) - Akhaltsikhe
საავტომობილო გზა: ბათუმი(ანგისა) - ახალციხე
Section: Goderdzi Pass-Zarzma km 0+000 - km 17+380
მონაკვეთი: გოდერძის უღელტეხილი-ზარზმა კმ 0+000 - კმ 17+380

SCALE	1:10
DRAWING	N 6
SHEET	2/27
DATE	2013

ORIGINAL DRAWING SIZE A1
ნახაზის ორიგინალური ზომა

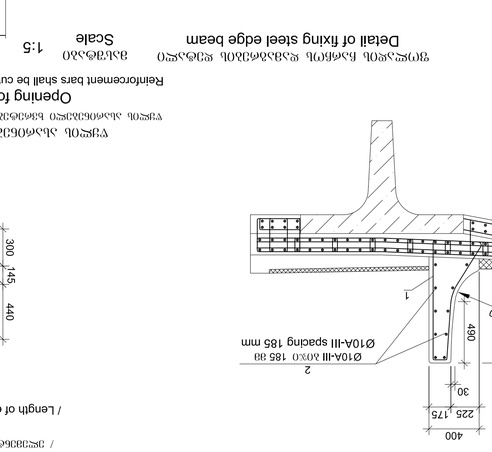
Expansion joint with rubber compensator
ხსკვრივი ნაკერის ლასტიკური კომპენსატორით მოწყობა

Scale 1:10
მასშტაბი



Detail of fixing steel edge beam
უჟანგავი ფოლადის ნაპირა ლენტის დამაგრების დეტალი

Scale 1:5
მასშტაბი



Position N1' (Ø12A-III)
მე-1' პოზიცია (Ø12A-III)

Spacing - 3.0 m
ბიჯით - 3.0 მ

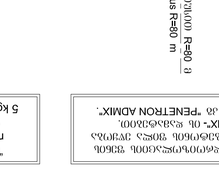


N1' პოზიციის (Ø12A-III) ჯებირში ბეტონის ჩასხმამდე ამოსაჭრელი არმატურის ნაწილები
Reinforcement bars shall be cut prior to concreting in order to provide an opening for water discharge

Opening for water discharge (view from sidewalk)
წყლის ჩასადინარი ხვრელი (ხედი ტროტუარის მხრიდან)

Position N1 (Ø12A-III)
მე-1 პოზიცია (Ø12A-III)

/ Length of element - 3470 mm, spacing - 100 mm, weight - 3.1 kg /
/ ელემენტის სიგრძე - 3470 მმ, ბიჯით - 100 მმ, წონა - 3.1 კგ /



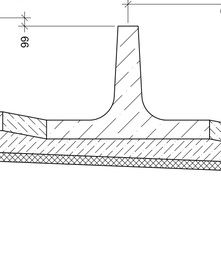
Position N1 (Ø12A-III)
მე-1 პოზიცია (Ø12A-III)

/ Length of element - 3470 mm, spacing - 100 mm, weight - 3.1 kg /
/ ელემენტის სიგრძე - 3470 მმ, ბიჯით - 100 მმ, წონა - 3.1 კგ /



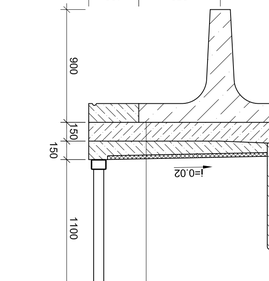
Detail of fixing steel railing
ლითონის მოაჯირის დამაგრების დეტალი

Scale 1:10
მასშტაბი




Embedded detail (ED)
ჩასაბეტონებელი ლითონის დეტალი (ED)

Scale 1:10
მასშტაბი



2-2

1-1

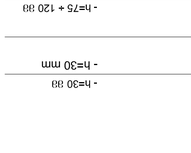


Quantity of embedded details
for one steel railing section - 3 units
Weight of one embedded detail :
Sheet steel thickness 10 mm - 2.4 kg
Reinforcement Ø10 A-III - 1.0 kg

ჩასაბეტონებელი დეტალების რაოდენობა
მოაჯირის ერთ მონაკვეთზე - 3 ცალი
ერთი ჩასაბეტონებელი დეტალის წონა :
ფურცლოვანი ფოლადი სისქით 10 მმ - 2.4 კგ
არმატურა Ø10 A-III - 1.0 კგ

Counterskinking detail
ჩაღრმავების დეტალი

Scale 1:2
მასშტაბი



Casting-in-situ reinforced concrete barrier
L=15+13.2 m
B30 F200 W6
Volume of concrete V=5.6 მ³
მონოლითური რკინაბეტონის ბარიერი
L=15+13.2 მ
B30 F200 W6
ბეტონის მოცულობა V=5.6 მ³

Asphalt concrete
ასფალტბეტონი

Asphalt concrete	- h=70 მმ

Bitumen emulsion
ბიტუმური ემულსია

მონოლითური რკინაბეტონის (B35) ფილა - h საშ.=150 მმ "PENETRON ADMIX"-ის დამატებით	
(ბეტონის 1 მ³ - "PENETRON ADMIX"-ის 5 კგ)	

Cast-in-situ reinforced concrete (B35) slab - h ავად.=150 mm
with addition of "PENETRON ADMIX"
(Concrete 1 m³ - "PENETRON ADMIX" 5 kg)

Radius R=84 m of construction of barrier
R=84 მ რადიუსის ბარიერის მშენებლობის ხაზი

"Penetron Admix" is added to cast in situ reinforced concrete slab which serves as waterproofing layer on the bridge deck.
5 kg of "Penetron Admix" per 1 m³ of concrete.

ბეტონის ნარევში ჩასხმულ მონოლითურ რკინაბეტონის ხიდის ზედნაშენის ფენად გამოყენებულ ბეტონის ნარევში დამატებულ უნდა იქნეს "PENETRON ADMIX"-ის 5 კგ ბეტონის 1 მ³-ზე.

Asphalt concrete
ასფალტბეტონი

Asphalt concrete	- h=30 მმ

Bitumen emulsion
ბიტუმური ემულსია

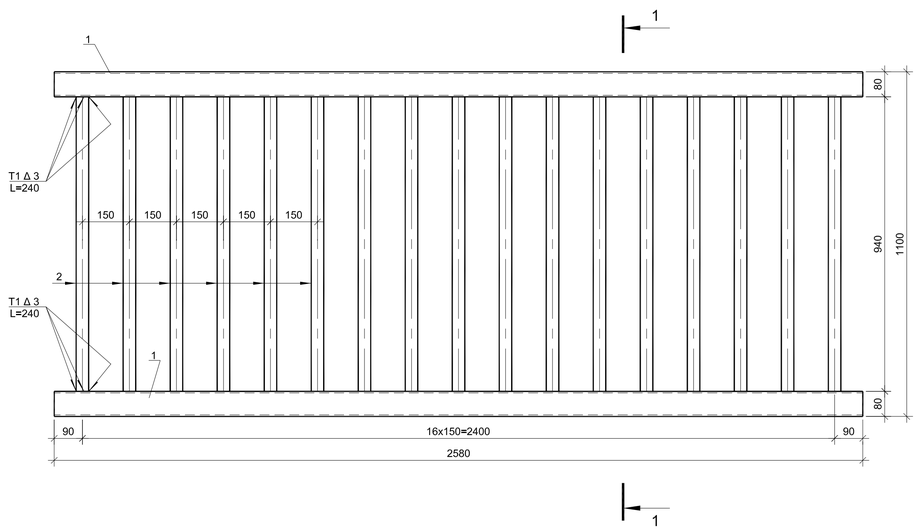
Concrete of sidewalk	- h=75 + 120 მმ
მონოლითური რკინაბეტონის (B35) ფილა - h საშ.=150 მმ "PENETRON ADMIX"-ის დამატებით	
(ბეტონის 1 მ³ - "PENETRON ADMIX"-ის 5 კგ)	

Cast-in-situ reinforced concrete (B35) slab - h ავად.=150 mm
with addition of "PENETRON ADMIX"
(Concrete 1 m³ - "PENETRON ADMIX" 5 kg)

Radius R=74 m of construction of barrier
R=74 მ რადიუსის ბარიერის მშენებლობის ხაზი

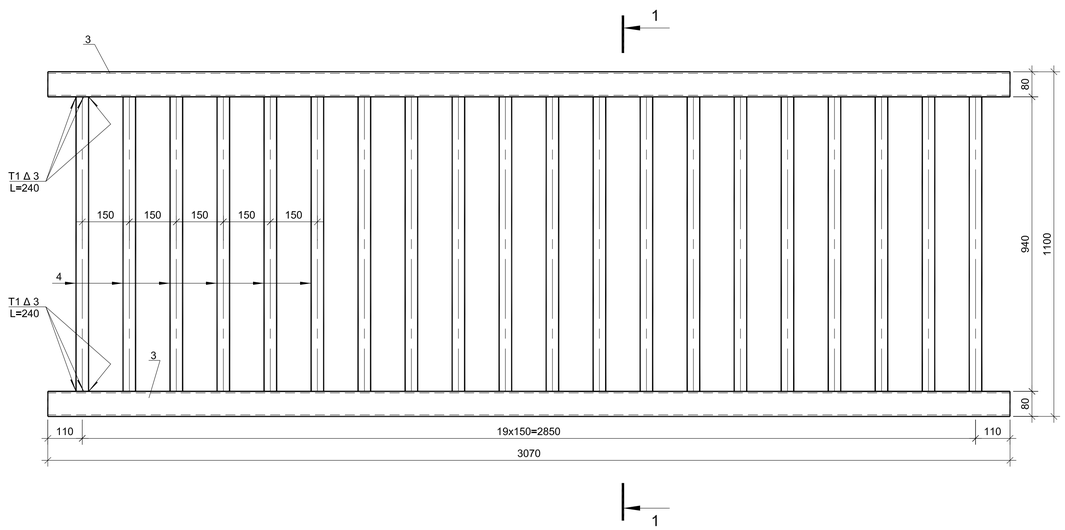
მეტალორის სქემა L=2.58 მ
Section of steel railing L=2.58 m

მასშტაბი Scale 1:10



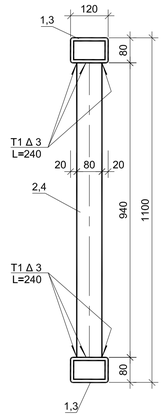
მეტალორის სქემა L=3.0 მ
Section of steel railing L=3.0 m

მასშტაბი Scale 1:10



1-1

მასშტაბი Scale 1:10



ლითონის ელემენტების სპეციფიკაცია ერთ სქემაზე
Specification of metal elements per section

	პოზიცია Position	ესკიზი Sketch მმ mm	დიამეტრი ან კვეთი Diameter or section მმ mm	სიგრძე Length მმ mm	რაოდენობა Quantity ცალი unit	საერთო სიგრძე Total length მ m
1	2	3	4	5	6	7
L=2.58 მ, m	1	80 / 120	120x80x5	2.58	2	5.16
	2	40 / 80	80x40x3	940	17	16.0
L=3.07 მ, m	3	80 / 120	120x80x5	3070	2	6.14
	4	40 / 80	80x40x3	940	20	18.8

ლითონის ამოკრება ერთ სქემაზე, კგ
Selection of steel per section, kg

ხვრელებიანი კვეთის პროფილი Rectangle shaped					
სქემა Section	120x80x5	80x40x3	ჯამი Sum	შედუღების ნაკერი 1.5 % Welding joints 1.5 %	სულ Total
1	2	3	4	5	6
L=2.58 მ, m	75.2	84.0	159.2	2.4	161.6
L=3.07 მ, m	89.5	98.7	188.2	2.8	191.0

ელემენტის მახასიათებლები
Description of elements

ელემენტი Element	ზომები Dimensions სმ cm	ელემენტის წონა Mass of element კგ kg	რაოდენობა ხიდზე Quantity for bridge ცალი unit
1	2	3	4
სქემა L=2.58 მ Section L=2.58 m	258x110x12	161.6	20
სქემა L=3.07 მ Section L=3.07 m	307x110x12	191.0	20

შენიშვნა

1.მეტალორის სქემები სიგრძით L=2.58 მ დაიდგმება გათვალისწინებულია ხიდის (პიკეტაჟით) მარჯვენა ტროტუარზე, ხოლო შემაბამისად L=3.07 მ სიგრძის სქემების დაყენება გათვალისწინებულია მარცხენა ტროტუარზე.
2.მეტალორის კონსტრუქცია დაპროექტებულია ინდივიდუალურად.
3.მეტალორების სქემების შეერთება ერთმანეთთან წარმოებს ელექტროშედუღებით.
4.მეტალორი მაბრდება ნასადანებელ დეტალებზე შედუღების ნაკერით T1 Δ 3.

Notes

1. Installation of the sections L=2.58 m of railing is envisaged on the right sidewalk of the bridge (according to stationing) whilst installation of L=3.07 m sections is envisaged on the left sidewalk.
2.Steel railing is of individual design.
3.Sections of steel railing are joined together by el. welding with grinding of joints.
4.Steel railing are installed along the anchorage of edge blocks and welding is done from both sides by longitudinal joints T1 Δ 3.

დამკვეთი: საქართველოს რეგიონული განვითარებისა და ინფრასტრუქტურის სამინისტრო საქართველოს საავტომობილო გზების დეპარტამენტი EMPLOYER: MINISTRY OF REGIONAL DEVELOPMENT AND INFRASTRUCTURE OF GEORGIA ROADS DEPARTMENT OF GEORGIA	კონსულტანტი "ტრანსპროექტი" CONSULTANT "TRANSPROJECT"	საავტომობილო გზა: ბათუმი(ანგისა) - ახალციხე მონაკვეთი: გოდერძის უღელტეხილი-ზარზმა კმ 0+000 - კმ 17+380 Road: Batumi(Angisa) - Akhaltsikhe Section: Goderdzi Pass-Zarzma km 0+000 - km 17+380	დაამტკიცა: APPROVED:
შემსრულებელი DESIGNED	შემოწმება CHECKED	ხიდი ხევზე პკ 37+11.21 ლითონის მოაჯირის სქემების კონსტრუქცია Bridge over the ravine pk 37+11.21 Structure of sections of steel railing	თარიღი DATE

ნახაზი DRAWING N	2/28
თარიღი DATE	2013
მასშტაბი SCALE	--
ნახაზის ორიგინალური ზომა ORIGINAL DRAWING SIZE	A1

საქართველო: სატრანსპორტო ინფრასტრუქტურის განვითარების სამინისტრო
საავტომობილო გზების დეპარტამენტი
EMPLOYER: MINISTRY OF REGIONAL DEVELOPMENT AND INFRASTRUCTURE OF GEORGIA
ROADS DEPARTMENT OF GEORGIA

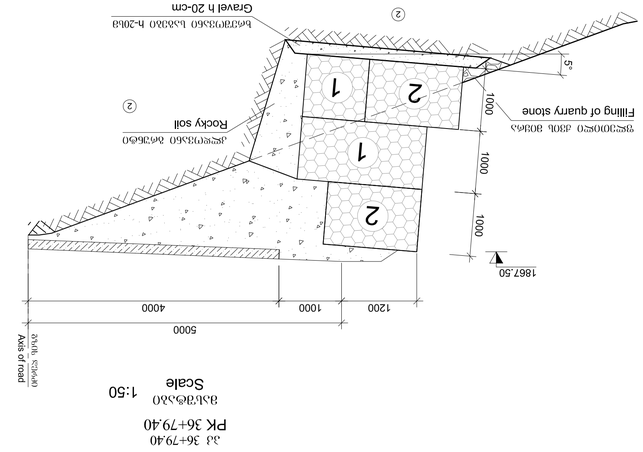
პროექტის დასახელება: საავტომობილო გზების განვითარების სამინისტრო საქართველოს საავტომობილო გზების დეპარტამენტის ბალანსზე რიცხული საავტომობილო გზების რეაბილიტაცია და ზედაპირული დამუშავება "ტრანსპროექტი" Road: Batumi(Angisa) - Akhaltsikhe Section: Goderdzi Pass-Zarzma km 0+000 - km 17+380			
DESIGNED	ვ. ლომთათიძე	CHECKED	ნ. ჯაფარიძე
DESIGNED		CHECKED	
DRAWING N 2/29			
SCALE –		DATE	
ORIGINAL DRAWING SIZE A1			

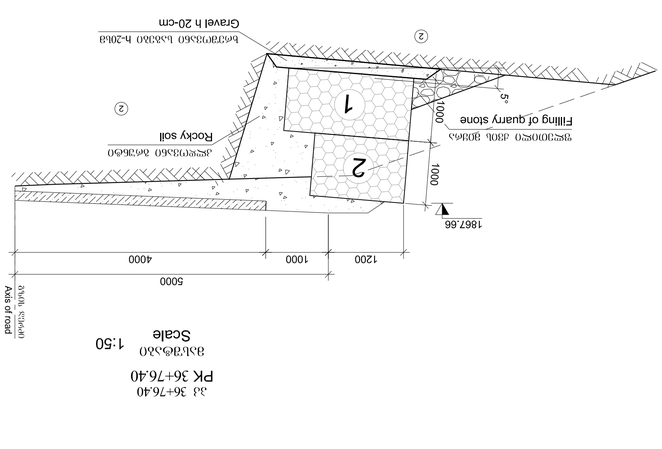
ბეტონის ბლოკებისგან აწყობილი გაბიონის კედლის ნახაზები

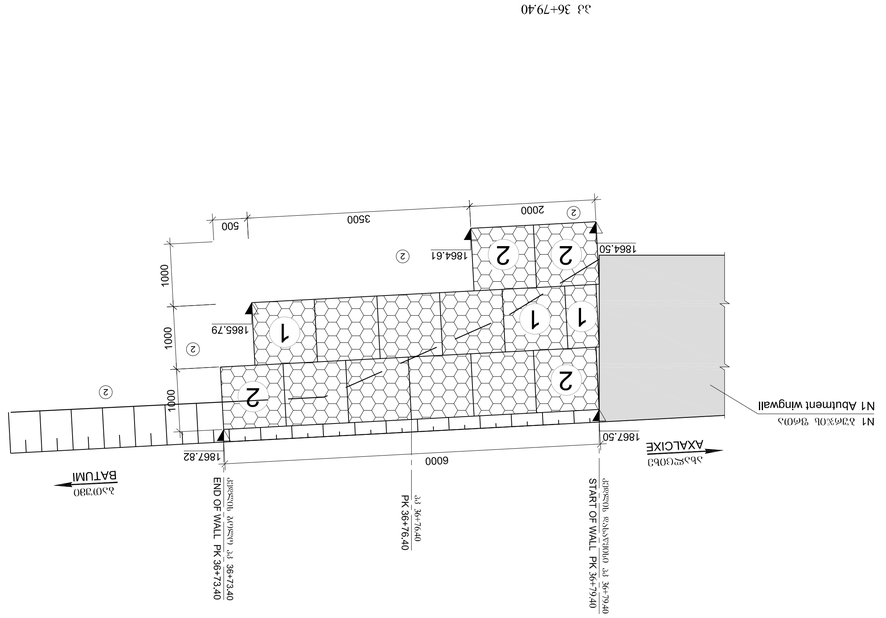
(2) ღორღით ნაყრები ქვიშა-ხრეშოვანი ფენა 30%-მდე - 6" ჩათ
- ρ=2.0 ტ/მ³, φ=35°, C =0.005 მპა, E_0=40 მპა, R_c=0.5 მპა

Soils

(2) Crushed stone with loam fill, boulders up to 30% - 6g 1:1
- ρ=2.0 t/m³, φ=35°, C =0.005 mpa, E_0=40 mpa, R_c=0.5 mpa







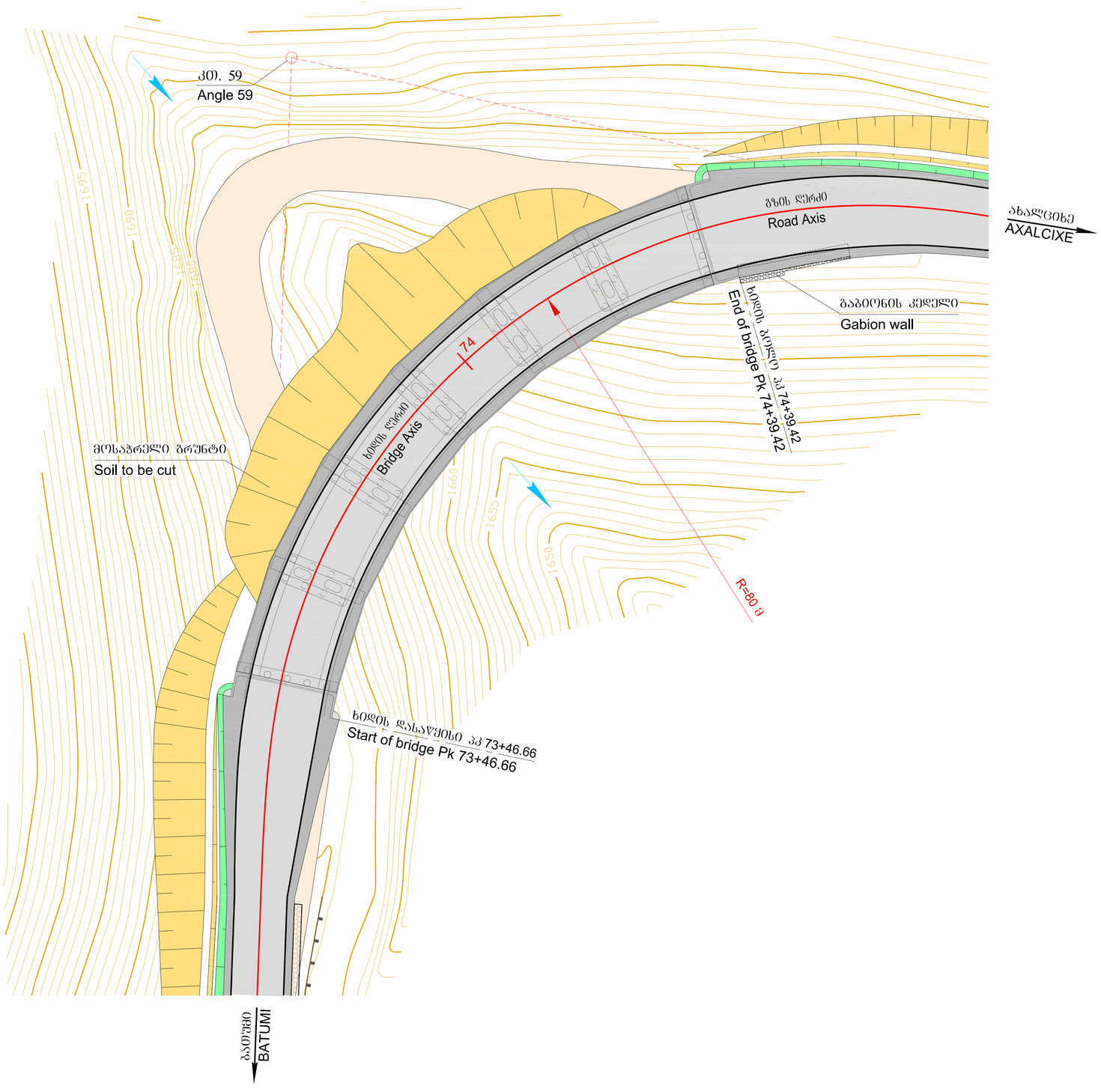
გაბიონის ყუთი "MACCAFERRI" -ს Gabion box	
(1) 200X100X100ბ. 7 ცალი	(1) 200X100X100cm. 7 unit
(2) 150X100X100ბ. 8 ცალი	(2) 150X100X100cm. 8 unit

ხიდი ხევზე პკ 73+93.04 6x(12.935÷15) მ

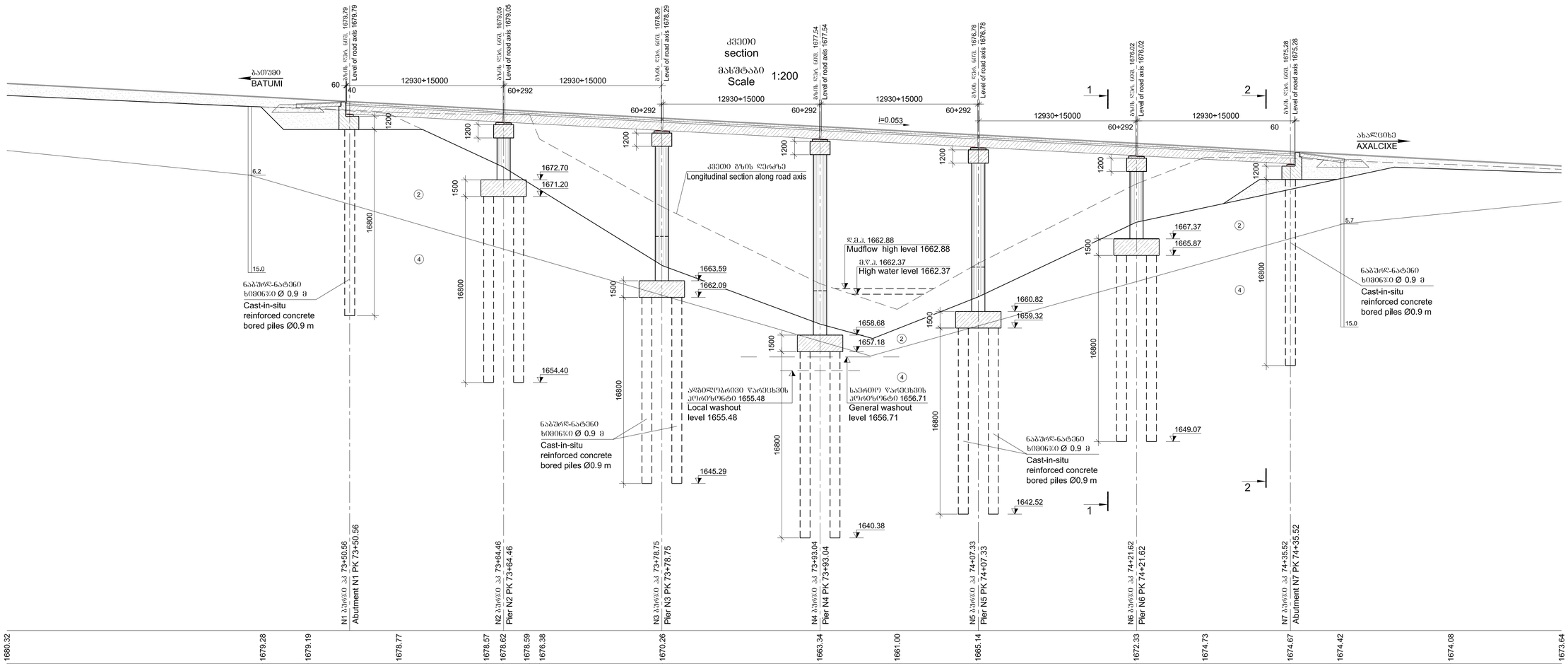
Bridge over the ravine pk 73+93.04 6x(12.935÷15) m

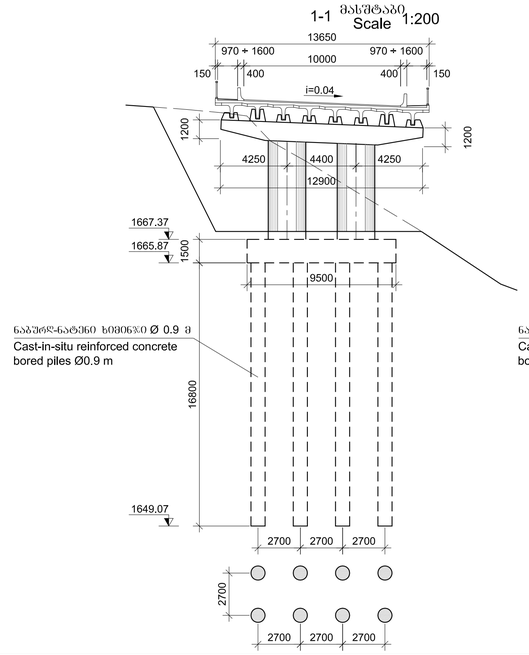
გეგმა
Plan

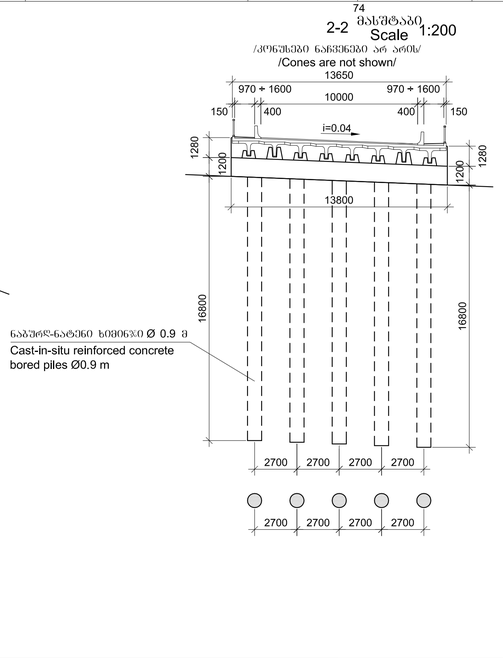
მასშტაბი
Scale 1:500



დამკვეთი: საქართველოს რეგიონული განვითარებისა და ინფრასტრუქტურის სამინისტრო საქართველოს საავტომობილო გზების დეპარტამენტი EMPLOYER: MINISTRY OF REGIONAL DEVELOPMENT AND INFRASTRUCTURE OF GEORGIA ROADS DEPARTMENT OF GEORGIA	კონსულტანტი "ტრანსპროექტი" CONSULTANT "TRANSPROJECT"		საავტომობილო გზა: ბათუმი(ანგისა) - ახალციხე მონაკვეთი: ბოლერძის უღელტეხილი-ზარზმა კმ 0+000 - კმ 17+380 Road: Batumi(Angisa) - Akhaltsikhe Section: Goderdzi Pass-Zarzma km 0+000 - km 17+380	დაამტკიცა: APPROVED:	ნახაზი N DRAWING N	3/1
	შეადგინა DESIGNED	შეამოწმა CHECKED	ხიდი ხევზე პკ 73+93.04 6x(12.935÷15) მ სახიდე გადასასვლელის გეგმა Bridge over the ravine pk 73+93.04 6x(12.935÷15) m Plan of bridge	თარიღი DATE	თარიღი DATE	2013
					მასშტაბი SCALE –
					ნახაზის ორიგინალური ზომა ORIGINAL DRAWING SIZE A1







ბრუნტების დახასიათება

(2) ღორღი თიხნარის შემავსებლით ლოდებით 30%-მდე - 6^{b} 1:1
- ρ=2.0 ტ/მ³, φ=35°, C =0.005 მპა, E_0=40 მპა, R_0=0.5 მპა


(4) ბრექჩია თიხაშარ ცემენტზე სუსტი სიმტკიცის - 17^{b} 1:0.5
- ρ=2.2 ტ/მ³, φ=30°, C =1.5 მპა, E_0=500 მპა, R=5 მპა

Soils

(2) Crushed stone with loam fill, boulders up to 30% - 6g 1:1
- ρ=2.0 t/m³, φ=35°, C =0.005 mpa, E_0=40 mpa, R_0=0.5 mpa

(4) Soft breccia on clay cement -17a 1:0.5
- ρ=2.2 t/m³, φ=30°, C =1.5 mpa, E_0=500 mpa, R=5 mpa

მალების გაერთიანების სქემა
Scheme of connection of spans



შენიშვნა

1.კვეთი მოცემულია გზის ღერძზე.
2.ხიდი გეგმაში განლაგებულია კორტიზონტალურ მრუდზე R=80 მ.
3.პკ მნიშვნელობები მოცემულია გზის ღერძზე.

Note

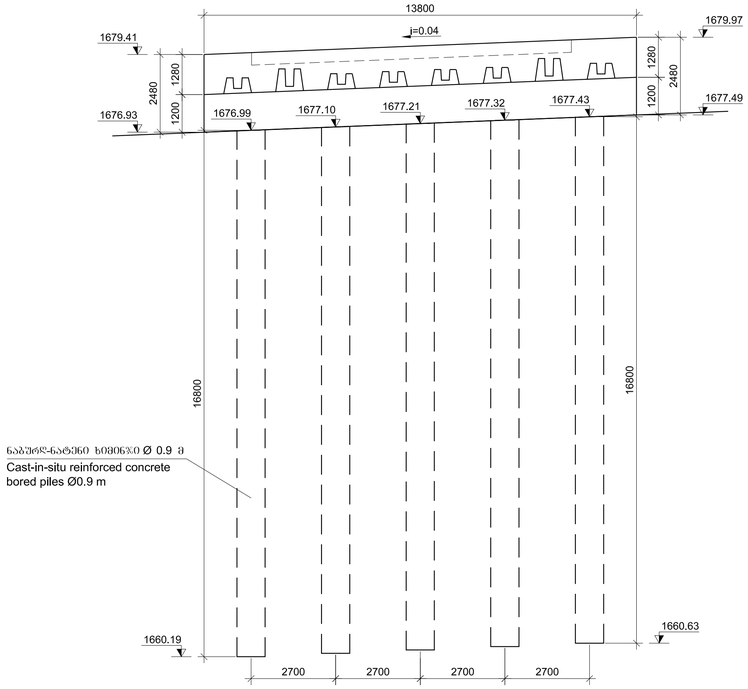
1.Section is given on road axis.
2.The bridge is located on horizontal curve R=80 m.
3.Pk values are given along the axis of road.

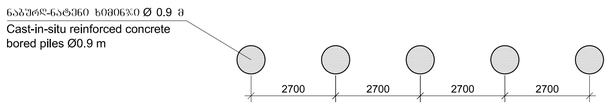
ხიმინჯების მოწყობის დროს ნაღმგამების სიღრმე დაზუსტდეს ადგილზე გეოლოგიური ცვლილებების შესაბამისად.
მონიტორინგი წარმოადგენს ამ სამუშაოების განუყოფელ ნაწილს.

Deepening whilst construction of piles shall be determined on site, in accordance with geological changes.
Monitoring is indispensable part of the works.

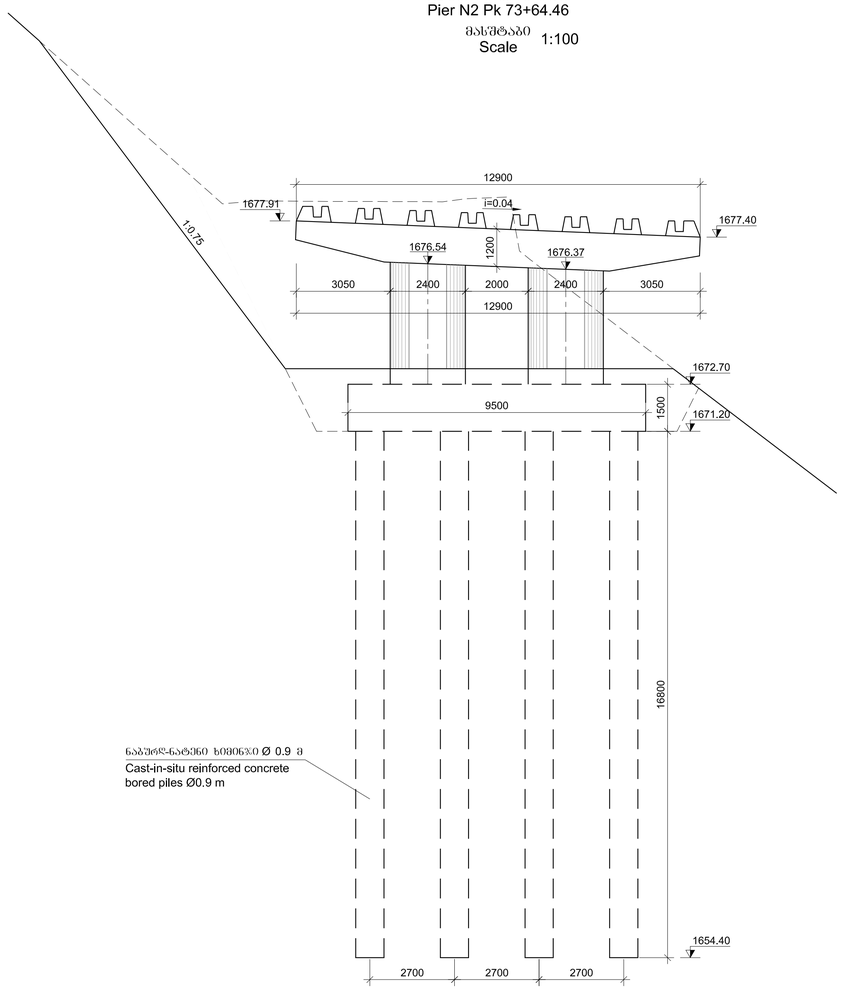
დამკვეთი: საქართველოს რეგიონული განვითარებისა და ინფრასტრუქტურის სამინისტრო საქართველოს საავტომობილო გზების დეპარტამენტი EMPLOYER: MINISTRY OF REGIONAL DEVELOPMENT AND INFRASTRUCTURE OF GEORGIA ROADS DEPARTMENT OF GEORGIA	კონსულტანტი "ტრანსპროექტი" CONSULTANT "TRANSPROJECT"	საავტომობილო გზა: ბათუმი(ანგისა) - ახალციხე მონაკვეთი: გოლერძის უღელტეხილი-ზარზმა კმ 0+000 - კმ 17+380 Road: Batumi(Angisa) - Akhaltsikhe Section: Goderdzi Pass-Zarzma km 0+000 - km 17+380	დაამტკიცა: APPROVED:	ნახაზი N DRAWING N	3/2
				თარიღი DATE	2013
შეადგინა DESIGNED	შეამოწმა CHECKED	ხიდი ხევზე პკ 73+93.04 6x(12.935÷15) მ ხიდის საერთო ხედი Bridge over the ravine pk 73+93.04 6x(12.935÷15) m General view of bridge	თარიღი DATE	მასშტაბი SCALE –	
				ნახაზის ორიგინალური ზომა ORIGINAL DRAWING SIZE	A1

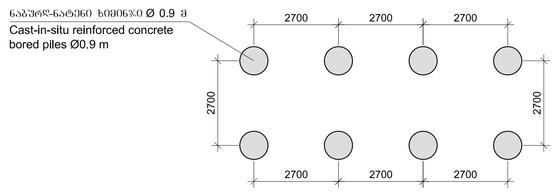
N1 ბურჯი პკ 73+50.56
Abutment N1 Pk 73+50.56
/ ძირითი ნაწილები არ არის /
/ Embankment is not shown /
მასშტაბი
Scale 1:100





N2 ბურჯი პკ 73+64.46
Pier N2 Pk 73+64.46
მასშტაბი
Scale 1:100





დამკვეთი: საქართველოს რეგიონული განვითარებისა და ინფრასტრუქტურის სამინისტრო
საქართველოს საავტომობილო გზების დეპარტამენტი
EMPLOYER: MINISTRY OF REGIONAL DEVELOPMENT AND INFRASTRUCTURE OF GEORGIA
ROADS DEPARTMENT OF GEORGIA

კონსულტანტი "ტრანსპროექტი"
CONSULTANT "TRANSPROJECT"

შემსრულებელი DESIGNED

შემოწმება CHECKED

საავტომობილო გზა: ბათუმი(ანგისა) - ახალციხე
მონაკვეთი: გოდერძის უღელტეხილი-ზარზმა კმ 0+000 - კმ 17+380
Road: Batumi(Angisa) - Akhaltsikhe
Section: Goderdzi Pass-Zarzma km 0+000 - km 17+380

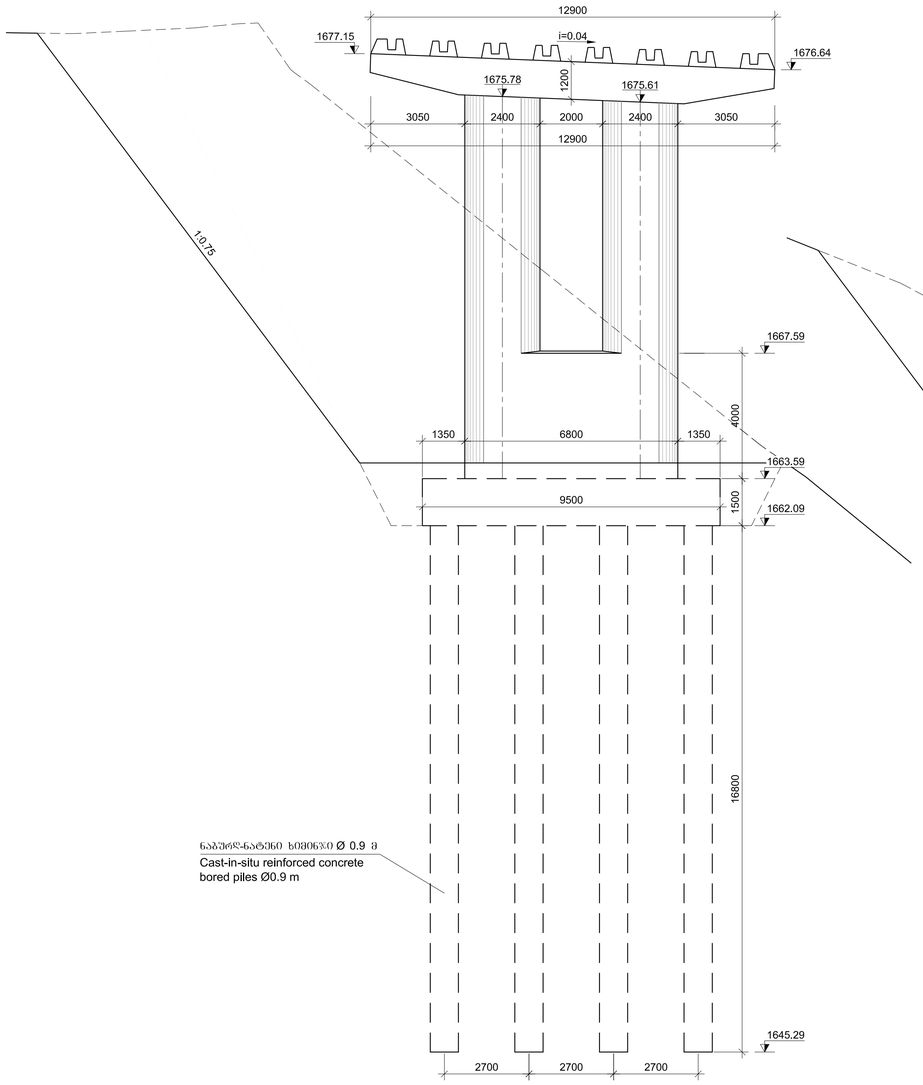
ხიდი ხევზე პკ 73+93.04
ბურჯების განივი კვეთები
Bridge over the ravine pk 73+93.04
Cross sections of piers

დამტკიცა: APPROVED:

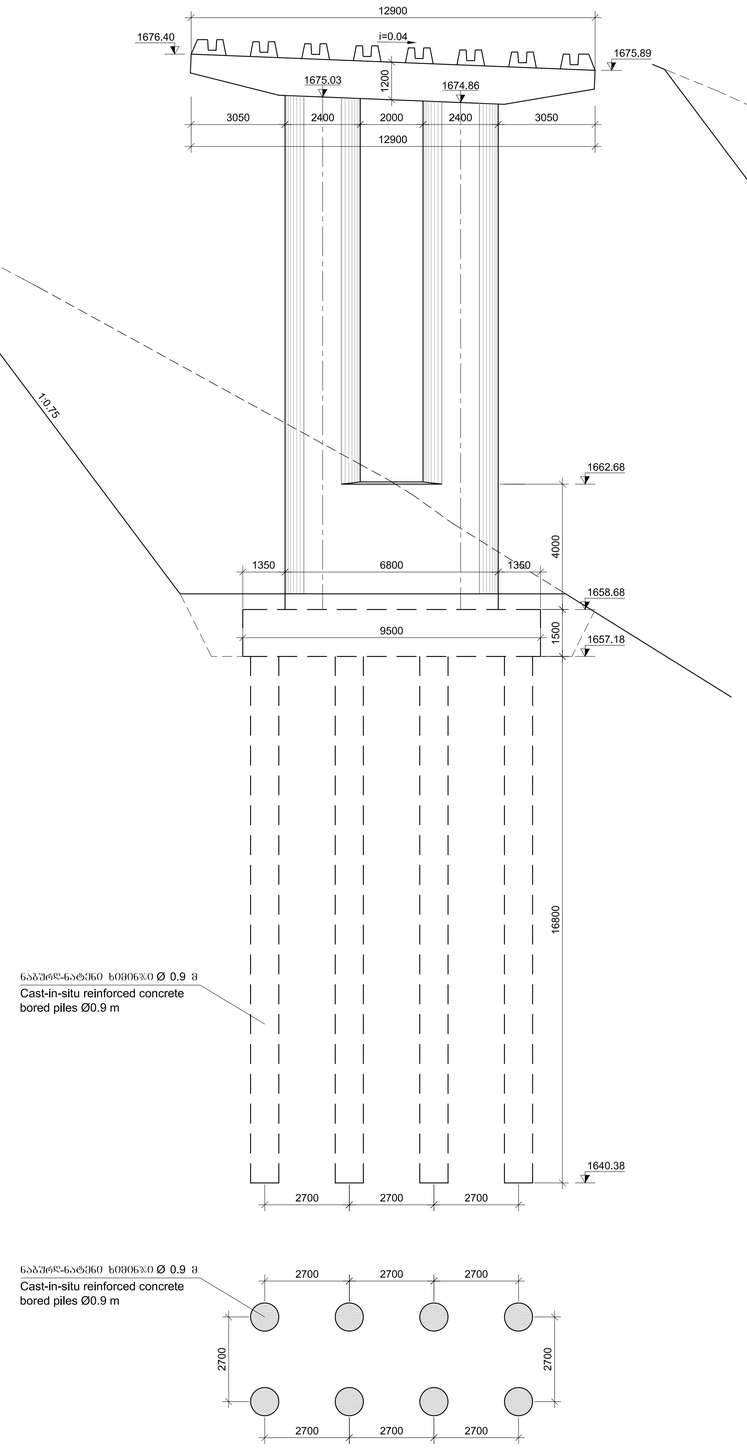
თარიღი DATE

ნახაზი DRAWING N 3/3
თარიღი DATE 2013
მასშტაბი SCALE –
ნახაზის ორიგინალური ზომა ORIGINAL DRAWING SIZE A1

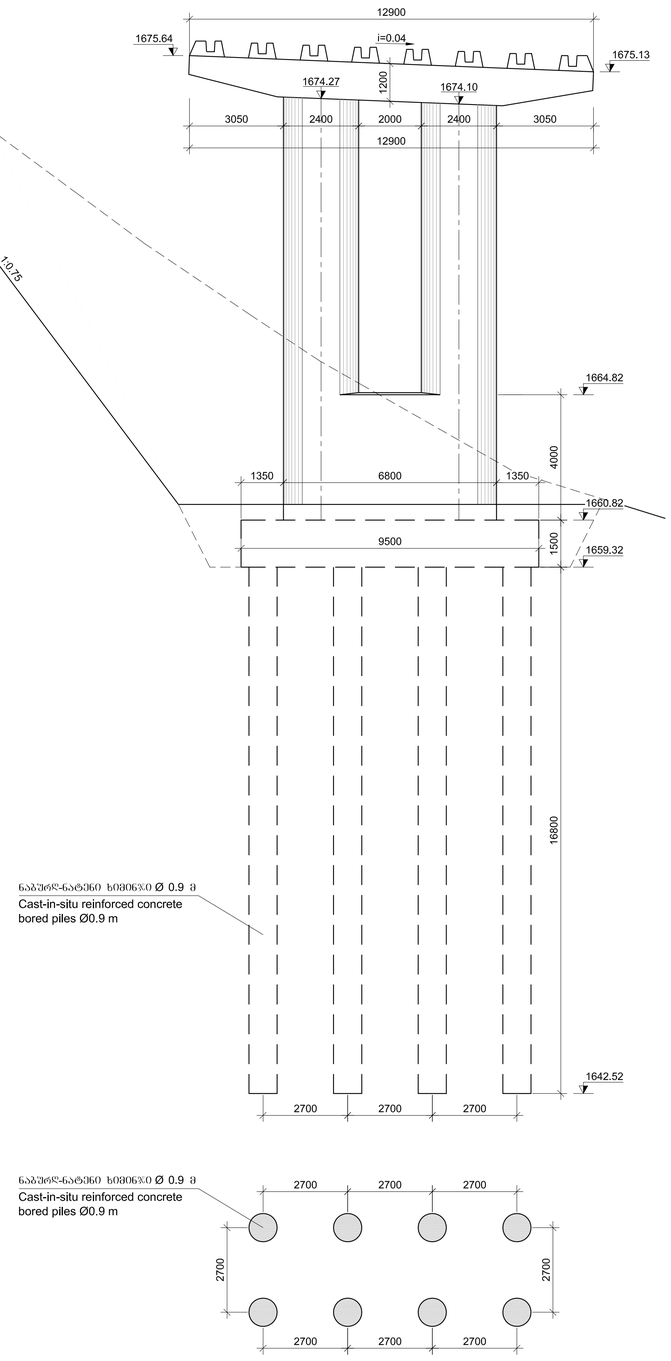
N3 ბურჯი პკ 73+78.75
Pier N3 Pk 73+78.75
მასშტაბი
Scale 1:100



N4 ბურჯი პკ 73+93.04
Pier N4 Pk 73+93.04
მასშტაბი
Scale 1:100



N5 ბურჯი პკ 74+07.33
Pier N5 Pk 74+07.33
მასშტაბი
Scale 1:100



დამკვეთი: საქართველოს რეგიონული განვითარებისა და ინფრასტრუქტურის სამინისტრო
საქართველოს საავტომობილო გზების დეპარტამენტი
EMPLOYER: MINISTRY OF REGIONAL DEVELOPMENT AND INFRASTRUCTURE OF GEORGIA
ROADS DEPARTMENT OF GEORGIA

კონსულტანტი "ტრანსპროექტი"
CONSULTANT "TRANSPROJECT"

საავტომობილო გზა: ბათუმი(ანგისა) - ახალციხე
მონაკვეთი: გოდერძის უღელტეხილი-ზარზმა კმ 0+000 - კმ 17+380
Road: Batumi(Angisa) - Akhaltsikhe
Section: Goderdzi Pass-Zarzma km 0+000 - km 17+380

დაამტკიცა:
APPROVED:

ნახაზი N
DRAWING N
3/4

თარიღი
DATE
2013

შეადგინა
DESIGNED

შეამოწმა
CHECKED

თარიღი
DATE

ხიდი ხევზე პკ 73+93.04
ბურჯების განივი კვეთები
Bridge over the ravine pk 73+93.04
Cross sections of piers

მასშტაბი
SCALE –

ნახაზის ორიგინალური ზომა
ORIGINAL DRAWING SIZE A1