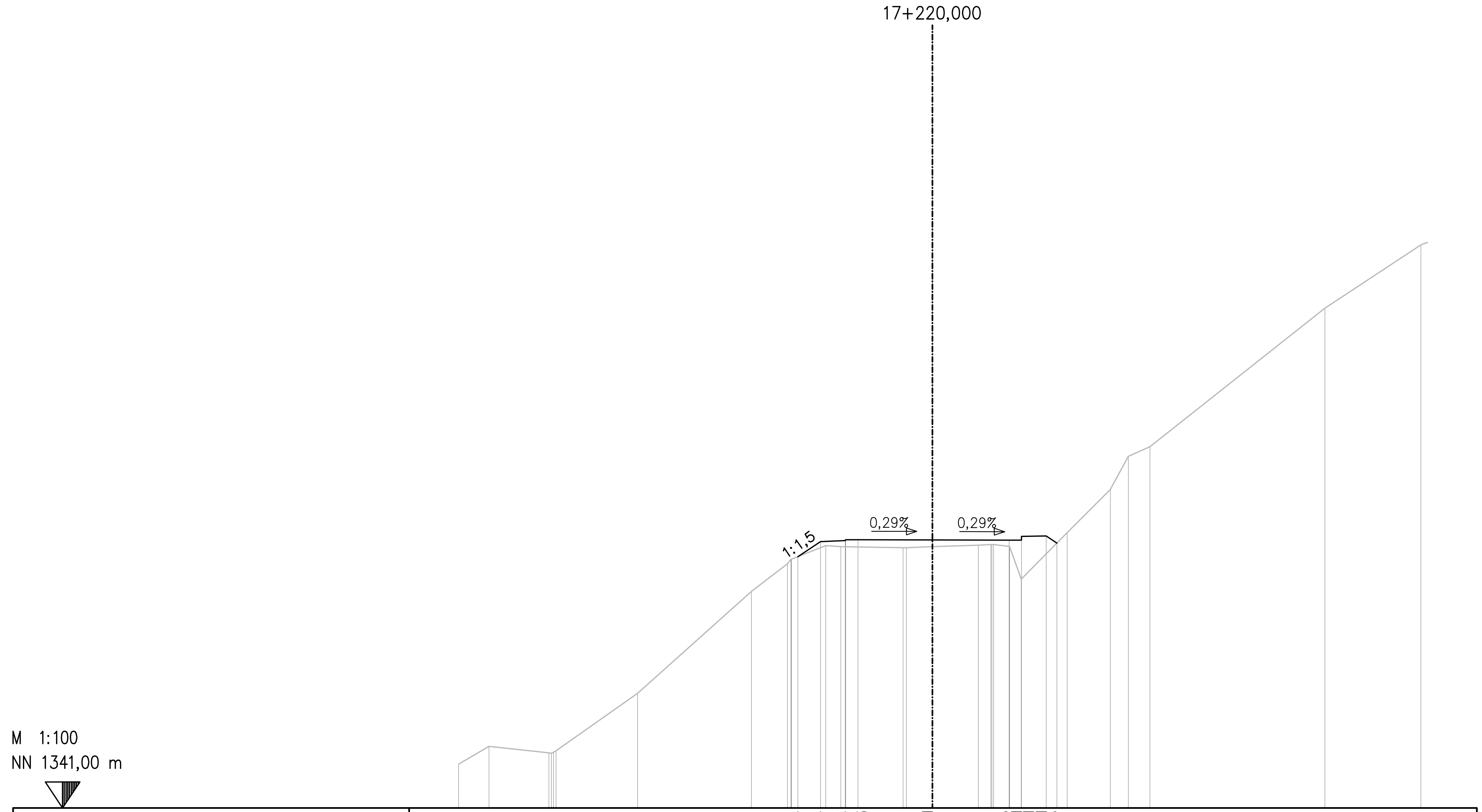

საპროექტო დონე PLANNED ROAD	5,434 1351,152 4,520 1351,762 3,520 1351,802 3,500 1351,842 3,000 1351,840 0,000 1351,831 3,103 1351,823 3,603 1351,821 3,603 1351,971 4,603 1351,991 5,031 1351,706
არსებული დონე EXISTING TERRAIN	19,143 1342,773 17,913 1343,491 15,492 1343,227 15,391 1343,209 15,306 1343,257 15,204 1343,311 11,907 1345,634 7,310 1349,751 5,856 1350,866 5,713 1351,048 5,691 1351,049 4,307 1351,604 3,696 1351,557 1,186 1351,519 1,042 1351,520 0,000 1351,557 1,854 1351,622 2,362 1351,640 2,407 1351,644 2,475 1351,643 3,124 1351,564 3,591 1350,249 5,448 1352,129 7,194 1353,873 7,918 1355,211 8,792 1355,599 15,862 1361,197 19,745 1363,755

დამკვეთი: საქართველოს რეგიონული განვითარებისა და ინფრასტრუქტურის სამინისტრო
საქართველოს საავტომობილო გზების დეპარტამენტი

EMPLOYER: MINISTRY OF REGIONAL DEVELOPMENT AND INFRASTRUCTURE OF GEORGIA
ROADS DEPARTMENT OF GEORGIA

კონსულტანტი:
,,კოქს კონსალტი" GMBH,

CONSULTANT:
KOCKS CONSULT GMBH,

საავტომობილო გზა: ბათუმი(ანგისა) - ახალციხე
მონაკვეთი: ხულო- გოდერძის უღელტეხილი კმ 0+000 - კმ 29+732
Road: Batumi(Angisa) - Akhaltsikhe
Section: Khulo-Goderdzi Pass km 0+000 - km 29+732

დაამტკიცა:
APPROVED:

ნახაზი DRAWING N	CS-CL100-0805
თარიღი DATE	2013
მასშტაბი SCALE	1:200
ნახაზის ორიგინალური ზომა ORIGINAL DRAWING SIZE	A3

შეადგინა
DESIGNED

შეამოწმა
CHECKED

განივი პროფილი

CROSS SECTION

თარიღი
DATE



საპროექტო დონე PLANNED ROAD	6,027 1352,455 5,783 1352,618 4,783 1352,658 4,763 1352,698 4,263 1352,712 0,000 1352,831 3,000 1352,916 3,500 1352,930 3,500 1353,080 4,500 1353,100
არსებული დონე EXISTING TERRAIN	18,247 1345,682 12,819 1348,440 9,503 1350,920 7,596 1352,012 7,302 1352,394 6,314 1352,419 6,213 1352,460 6,169 1352,457 5,992 1352,455 2,929 1352,492 2,629 1352,504 0,000 1352,657 0,614 1352,692 0,793 1352,608 1,461 1352,408 2,238 1352,911 5,396 1354,486 5,726 1354,805 9,853 1358,444 9,864 1358,459 11,785 1360,112 11,914 1360,183 11,980 1360,231 12,091 1360,336 13,753 1361,445 17,363 1363,730

დამკვეთი: საქართველოს რეგიონული განვითარებისა და ინფრასტრუქტურის სამინისტრო
საქართველოს საავტომობილო გზების დეპარტამენტი

EMPLOYER: MINISTRY OF REGIONAL DEVELOPMENT AND INFRASTRUCTURE OF GEORGIA
ROADS DEPARTMENT OF GEORGIA

კონსულტანტი:
,,კოქს კონსალტი" GMBH,

CONSULTANT:
KOCKS CONSULT GMBH,

შეადგინა
DESIGNED

შეამოწმა
CHECKED

საავტომობილო გზა: ბათუმი(ანგისა) - ახალციხე
მონაკვეთი: ხულო- გოდერძის უღელტეხილი კმ 0+000 - კმ 29+732
Road: Batumi(Angisa) - Akhaltsikhe
Section: Khulo-Goderdzi Pass km 0+000 - km 29+732

განივი პროფილი

CROSS SECTION

დამტკიცება:
APPROVED:

თარიღი
DATE

ნახაზი N DRAWING N	CS-CL100-0806
თარიღი DATE	2013
მასშტაბი SCALE	1:200
ნახაზის ორიგინალური ზომა ORIGINAL DRAWING SIZE	A3

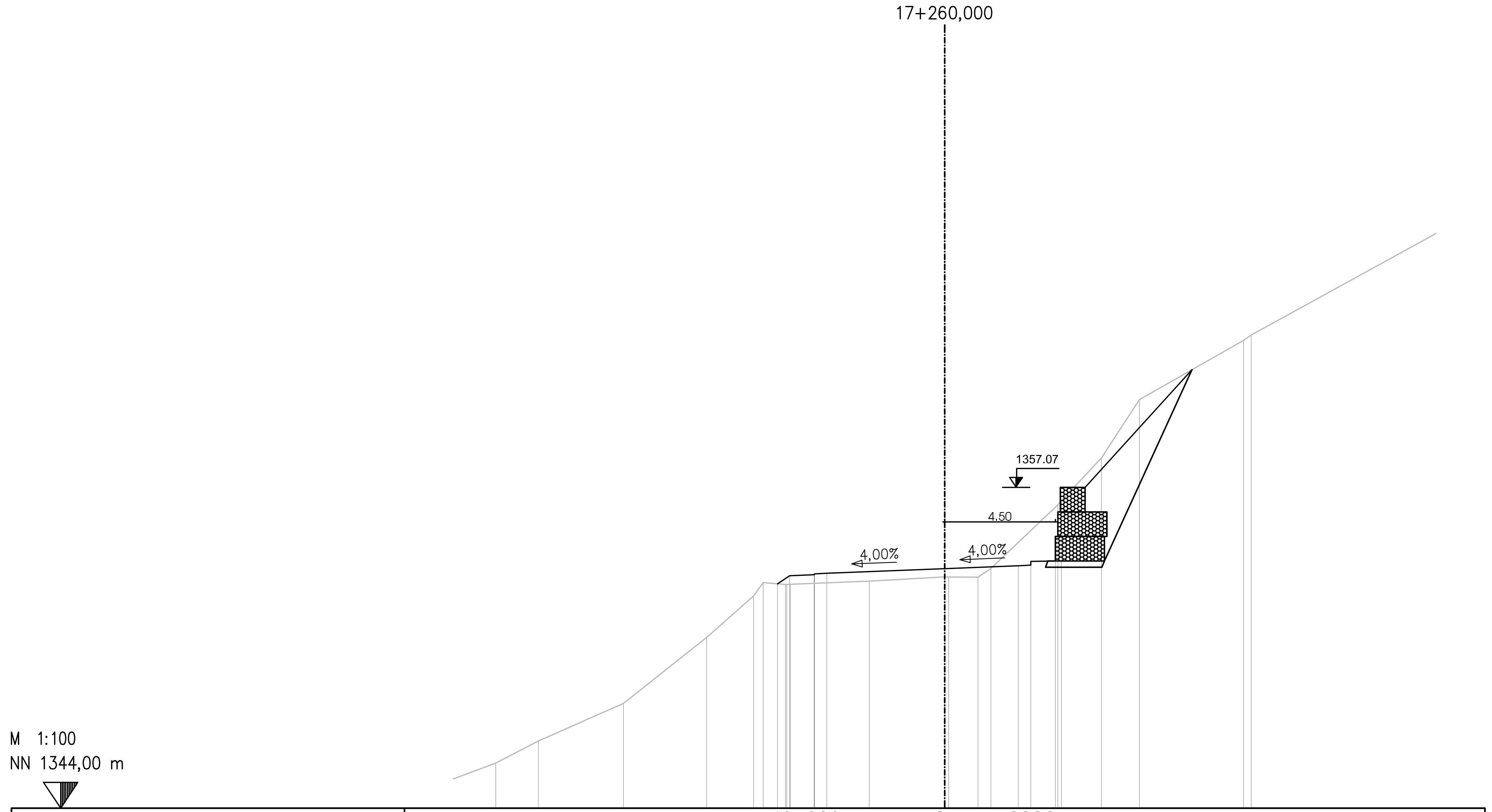

საპროექტო დონე PLANNED ROAD	6,808	1353,142
	6,320	1353,468
	5,320	1353,508
	5,300	1353,548
	4,800	1353,568
	0,000	1353,760
	3,000	1353,880
	3,500	1353,900
	3,500	1354,050
	4,500	1354,070
არსებული დონე EXISTING TERRAIN	18,281	1345,841
	16,545	1346,736
	13,086	1348,269
	9,694	1350,954
	7,785	1352,645
	7,391	1353,192
	6,487	1353,115
	6,440	1353,116
	6,285	1353,120
	3,077	1353,252
	0,075	1353,416
	0,046	1353,418
	0,000	1353,418
	0,162	1353,415
	1,355	1353,408
	1,877	1353,770
	4,608	1356,357
	4,752	1356,528
	6,386	1358,272
	7,921	1360,639
	12,167	1363,053
	12,478	1363,274

დამკვეთი: საქართველოს რეგიონული განვითარებისა და ინფრასტრუქტურის სამინისტრო
საქართველოს საავტომობილო გზების დეპარტამენტი

EMPLOYER: MINISTRY OF REGIONAL DEVELOPMENT AND INFRASTRUCTURE OF GEORGIA
ROADS DEPARTMENT OF GEORGIA

კონსულტანტი:
,,კოქს კონსალტი" GMBH,

CONSULTANT:
KOCKS CONSULT GMBH,

შეადგინა
DESIGNED

შეამოწმა
CHECKED

საავტომობილო გზა: ბათუმი(ანგისა) - ახალციხე
მონაკვეთი: ხულო- გოდერძის უღელტეხილი კმ 0+000 - კმ 29+732
Road: Batumi(Angisa) - Akhaltsikhe
Section: Khulo-Goderdzi Pass km 0+000 - km 29+732

განივი პროფილი

CROSS SECTION

დამტკიცება:
APPROVED:

თარიღი
DATE

ნახაზი N
DRAWING N CS-CL100-0807

თარიღი
DATE 2013

მასშტაბი
SCALE 1:200

ნახაზის ორიგინალური ზომა
ORIGINAL DRAWING SIZE A3

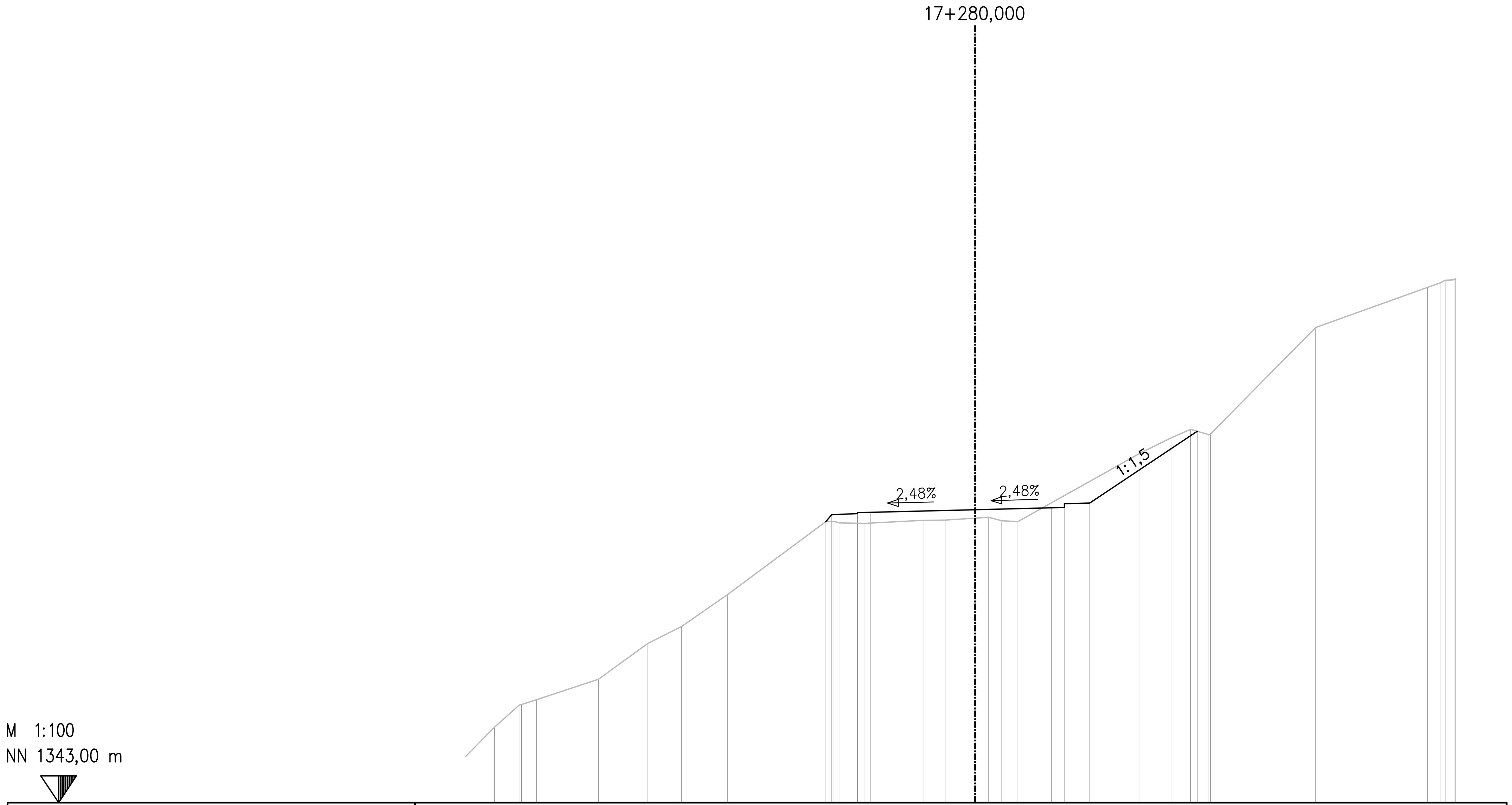

საპროექტო დონე
PLANNED ROAD

5,863	1354,029
5,635	1354,308
4,635	1354,348
4,615	1354,388
4,115	1354,401
0,000	1354,503
3,000	1354,577
3,500	1354,589
3,500	1354,739
4,500	1354,759
8,727	1357,578

არსებული დონე
EXISTING TERRAIN

18,875	1345,962
17,911	1346,825
17,816	1346,849
17,236	1347,041
14,794	1347,844
12,856	1349,253
11,523	1349,922
9,730	1351,163
5,863	1354,029
5,545	1354,038
5,311	1353,981
4,331	1353,963
2,005	1354,086
1,181	1354,094
0,000	1354,170
0,530	1354,204
1,047	1354,068
1,686	1354,029
6,474	1356,718
7,691	1357,323
8,465	1357,654
9,187	1357,444
9,243	1357,472
13,378	1361,654
17,769	1363,232
18,300	1363,415
18,465	1363,510
18,814	1363,529
18,882	1363,587

დამკვეთი: საქართველოს რეგიონული განვითარებისა და ინფრასტრუქტურის სამინისტრო
საქართველოს საავტომობილო გზების დეპარტამენტი

EMPLOYER: MINISTRY OF REGIONAL DEVELOPMENT AND INFRASTRUCTURE OF GEORGIA
ROADS DEPARTMENT OF GEORGIA

კონსულტანტი:
,,კოქს კონსალტი" GMBH,

CONSULTANT:
KOCKS CONSULT GMBH,

შეადგინა
DESIGNED

შეამოწმა
CHECKED

საავტომობილო გზა: ბათუმი(ანგისა) - ახალციხე
მონაკვეთი: ხულო- გოდერძის უღელტეხილი კმ 0+000 - კმ 29+732
Road: Batumi(Angisa) - Akhaltsikhe
Section: Khulo-Goderdzi Pass km 0+000 - km 29+732

განივი პროფილი

CROSS SECTION

დაამტკიცა:
APPROVED:

თარიღი
DATE

ნახაზი N
DRAWING N CS-CL100-0808

თარიღი
DATE 2013

მასშტაბი
SCALE 1:200

ნახაზის ორიგინალური ზომა
ORIGINAL DRAWING SIZE A3

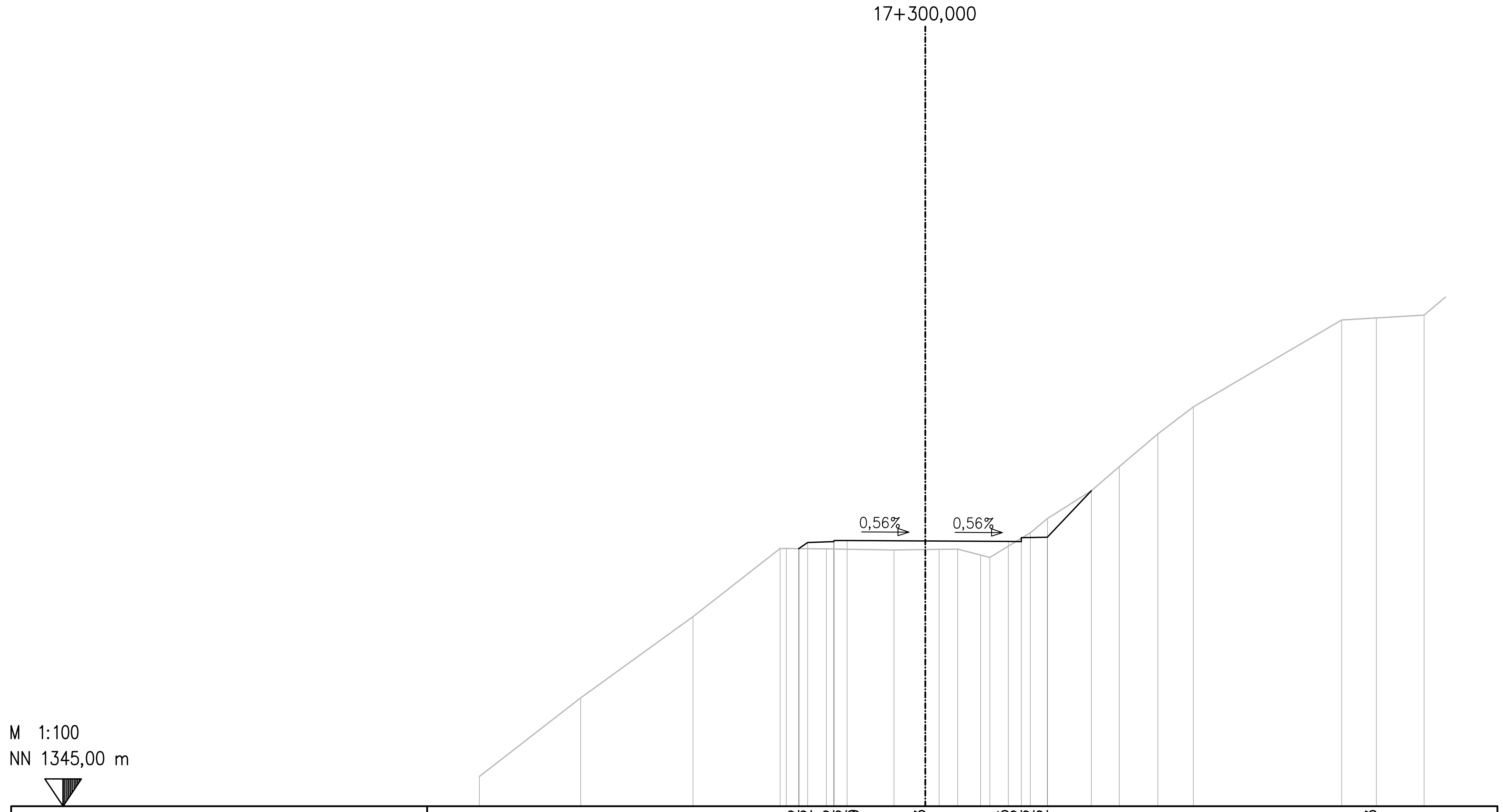

საპროექტო დონე PLANNED ROAD	4,865 1354,912 4,520 1355,142 3,520 1355,182 3,500 1355,222 3,000 1355,219 0,000 1355,203 3,193 1355,185 3,693 1355,182 3,693 1355,332 4,693 1355,352 17,340 1363,783
არსებული დონე EXISTING TERRAIN	17,147 1346,142 13,249 1349,168 8,929 1352,291 5,575 1354,921 5,342 1354,920 4,851 1354,912 3,800 1354,897 1,202 1354,862 0,000 1354,876 0,535 1354,883 1,246 1354,892 2,132 1354,661 2,479 1354,571 4,038 1355,518 4,705 1356,067 6,388 1357,138 7,461 1358,070 8,940 1359,324 10,308 1360,359 16,018 1363,707 19,179 1363,889

დამკვეთი: საქართველოს რეგიონული განვითარებისა და ინფრასტრუქტურის სამინისტრო
საქართველოს საავტომობილო გზების დეპარტამენტი

EMPLOYER: MINISTRY OF REGIONAL DEVELOPMENT AND INFRASTRUCTURE OF GEORGIA
ROADS DEPARTMENT OF GEORGIA

კონსულტანტი:
,,კოქს კონსალტი" GMBH,

CONSULTANT:
KOCKS CONSULT GMBH,

შეადგინა
DESIGNED

შეამოწმა
CHECKED

საავტომობილო გზა: ბათუმი(ანგისა) - ახალციხე
მონაკვეთი: ხულო- გოდერძის უღელტეხილი კმ 0+000 - კმ 29+732
Road: Batumi(Angisa) - Akhaltsikhe
Section: Khulo-Goderdzi Pass km 0+000 - km 29+732

განივი პროფილი

CROSS SECTION

დაამტკიცა:
APPROVED:

თარიღი
DATE

ნახაზი N
DRAWING N CS-CL100-0809

თარიღი
DATE 2013

მასშტაბი
SCALE 1:200

ნახაზის ორიგინალური ზომა
ORIGINAL DRAWING SIZE A3

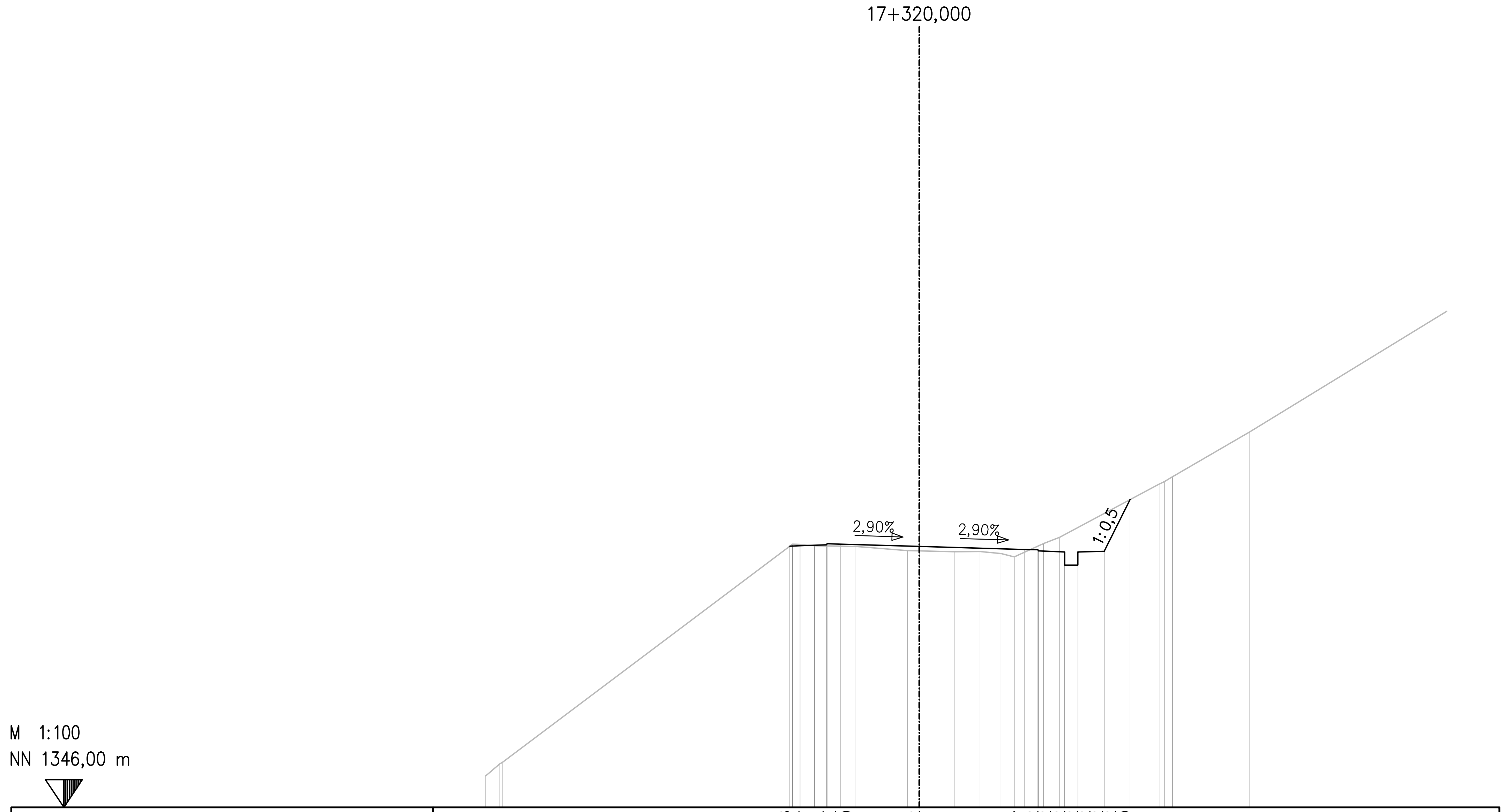

საპროექტო დონე PLANNED ROAD	
4,912	1355,908
4,520	1355,924
3,520	1355,964
3,500	1356,004
3,000	1355,989
0,000	1355,902
3,993	1355,787
4,493	1355,772
4,513	1355,732
5,513	1355,692
5,513	1355,192
6,013	1355,192
6,013	1355,692
7,013	1355,712
7,996	1357,680

არსებული დონე EXISTING TERRAIN	
16,442	1347,200
15,908	1347,653
15,815	1347,706
4,807	1355,987
4,524	1355,981
3,984	1355,927
2,441	1355,899
0,438	1355,740
0,000	1355,730
1,316	1355,700
2,304	1355,709
3,096	1355,631
3,596	1355,500
4,717	1356,011
5,323	1356,251
9,093	1358,266
9,289	1358,354
9,601	1358,542
12,528	1360,246

დამკვეთი: საქართველოს რეგიონული განვითარებისა და ინფრასტრუქტურის სამინისტრო
საქართველოს საავტომობილო გზების დეპარტამენტი

EMPLOYER: MINISTRY OF REGIONAL DEVELOPMENT AND INFRASTRUCTURE OF GEORGIA
ROADS DEPARTMENT OF GEORGIA

კონსულტანტი:
,,კოქს კონსალტი" GMBH,

CONSULTANT:
KOCKS CONSULT GMBH,

შეადგინა
DESIGNED

შეამოწმა
CHECKED

საავტომობილო გზა: ბათუმი(ანგისა) - ახალციხე
მონაკვეთი: ხულო- გოდერძის უღელტეხილი კმ 0+000 - კმ 29+732

Road: Batumi(Angisa) - Akhaltsikhe
Section: Khulo-Goderdzi Pass km 0+000 - km 29+732

განივი პროფილი

CROSS SECTION

დაამტკიცა:
APPROVED:

თარიღი
DATE

ნახაზი N
DRAWING N
CS-CL100-0810

თარიღი
DATE
2013

მასშტაბი
SCALE
1:200

ნახაზის ორიგინალური ზომა
ORIGINAL DRAWING SIZE
A3

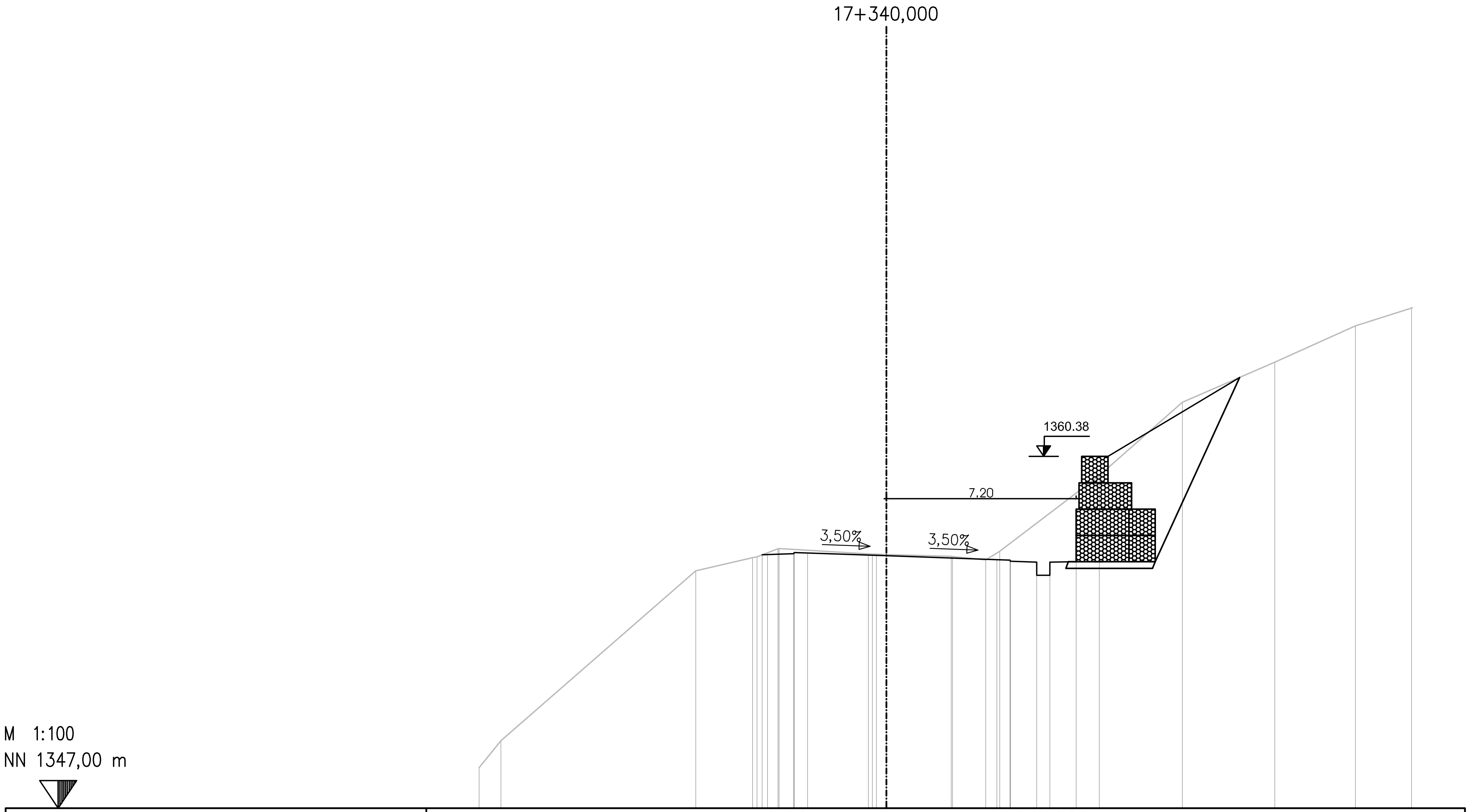

საპროექტო დონე PLANNED ROAD	4,727	1356,637
	4,520	1356,645
	3,520	1356,685
	3,500	1356,725
	3,000	1356,707
	0,000	1356,602
	4,200	1356,455
	4,700	1356,438
	4,720	1356,398
	5,720	1356,358
	5,720	1355,858
	6,220	1355,858
	6,220	1356,358
	7,220	1356,378
არსებული დონე EXISTING TERRAIN	15,489	1348,549
	14,656	1349,571
	7,249	1356,026
	5,088	1356,528
	4,918	1356,564
	4,121	1356,868
	4,081	1356,873
	0,681	1356,677
	0,528	1356,666
	0,379	1356,662
	0,000	1356,651
	2,465	1356,579
	2,518	1356,573
	3,782	1356,441
	4,315	1356,772
	8,095	1359,650
	11,258	1362,442
	14,768	1363,961
	17,831	1365,343
	19,967	1366,020

დამკვეთი: საქართველოს რეგიონული განვითარებისა და ინფრასტრუქტურის სამინისტრო
საქართველოს საავტომობილო გზების დეპარტამენტი

EMPLOYER: MINISTRY OF REGIONAL DEVELOPMENT AND INFRASTRUCTURE OF GEORGIA
ROADS DEPARTMENT OF GEORGIA

კონსულტანტი:
„კოქს კონსალტი" GMBH,

CONSULTANT:
KOCKS CONSULT GMBH,

შეადგინა
DESIGNED

შეამოწმა
CHECKED

საავტომობილო გზა: ბათუმი(ანგისა) - ახალციხე
მონაკვეთი: ხულო- გოდერძის უღელტეხილი კმ 0+000 - კმ 29+732
Road: Batumi(Angisa) - Akhaltsikhe
Section: Khulo-Goderdzi Pass km 0+000 - km 29+732

განივი პროფილი

CROSS SECTION

დაამტკიცა:
APPROVED:

თარიღი
DATE

ნახაზი DRAWING N	CS-CL100-0811
თარიღი DATE	2013
მასშტაბი SCALE	1:200
ნახაზის ორიგინალური ზომა ORIGINAL DRAWING SIZE	A3

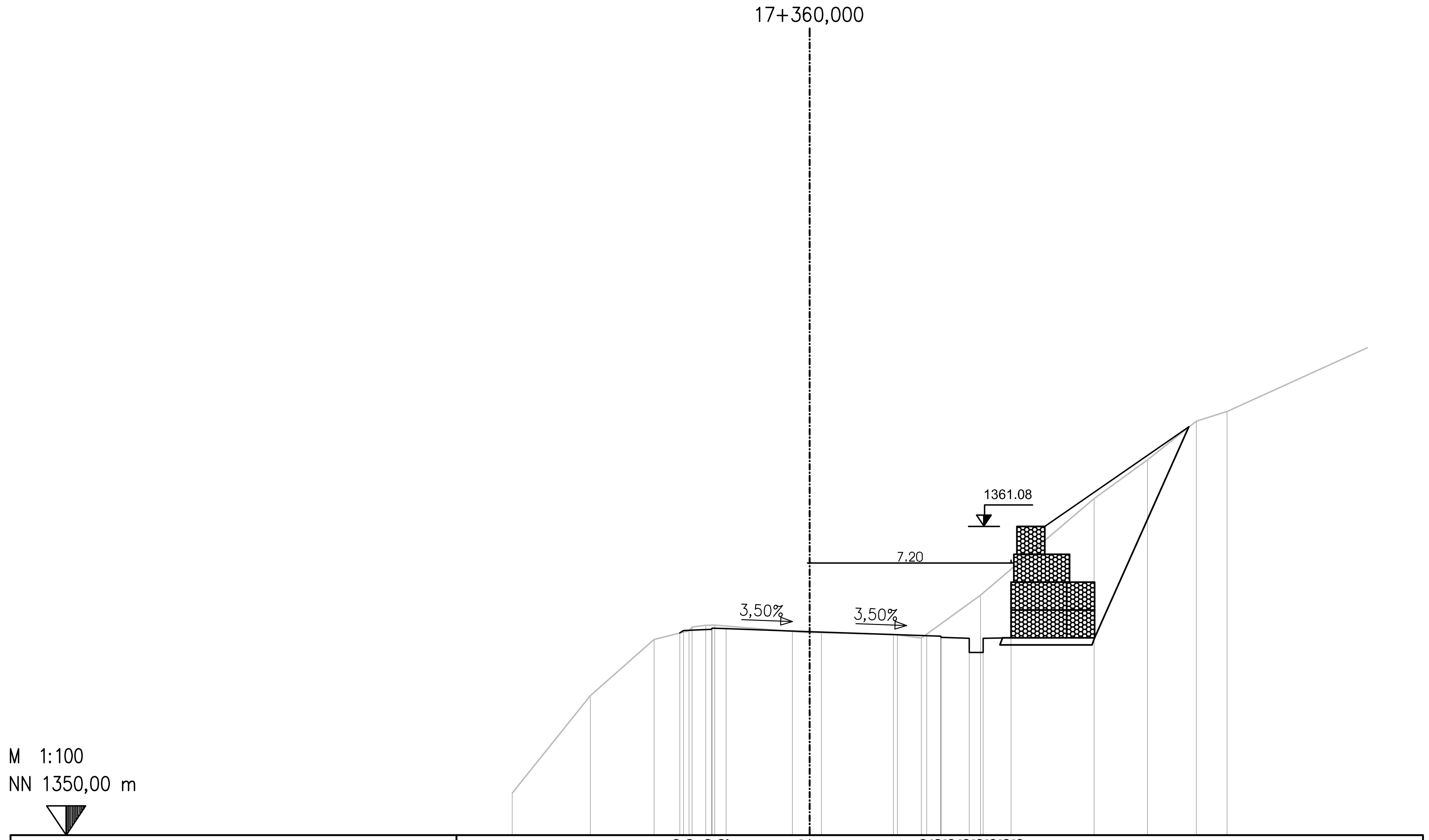

საპროექტო დონე PLANNED ROAD	4,654	1357,255
	4,520	1357,345
	3,520	1357,385
	3,500	1357,425
	3,000	1357,407
	0,000	1357,302
	4,200	1357,155
	4,700	1357,138
	4,720	1357,098
	5,720	1357,058
	5,720	1356,558
	6,220	1356,558
	6,220	1357,058
	7,220	1357,078
არსებული დონე EXISTING TERRAIN	10,667	1351,509
	7,869	1355,006
	5,584	1357,024
	4,331	1357,336
	4,216	1357,471
	3,724	1357,531
	3,406	1357,540
	0,619	1357,309
	0,058	1357,263
	0,000	1357,262
	0,421	1357,261
	3,005	1357,194
	3,146	1357,178
	4,001	1357,074
	6,132	1358,608
	10,207	1362,075
	12,118	1363,460
	13,867	1364,855
	14,970	1365,197

დამკვეთი: საქართველოს რეგიონული განვითარებისა და ინფრასტრუქტურის სამინისტრო
საქართველოს საავტომობილო გზების დეპარტამენტი

EMPLOYER: MINISTRY OF REGIONAL DEVELOPMENT AND INFRASTRUCTURE OF GEORGIA
ROADS DEPARTMENT OF GEORGIA

კონსულტანტი:
„კოქს კონსალტი" GMBH,

CONSULTANT:
KOCKS CONSULT GMBH,

შეადგინა
DESIGNED

შეამოწმა
CHECKED

საავტომობილო გზა: ბათუმი(ანგისა) - ახალციხე
მონაკვეთი: ხულო- გოდერძის უღელტეხილი კმ 0+000 - კმ 29+732
Road: Batumi(Angisa) - Akhaltsikhe
Section: Khulo-Goderdzi Pass km 0+000 - km 29+732

განივი პროფილი

CROSS SECTION

დაამტკიცა:
APPROVED:

თარიღი
DATE

ნახაზი N
DRAWING N: CS-CL100-0812

თარიღი
DATE: 2013

მასშტაბი
SCALE 1:200

ნახაზის ორიგინალური ზომა
ORIGINAL DRAWING SIZE A3

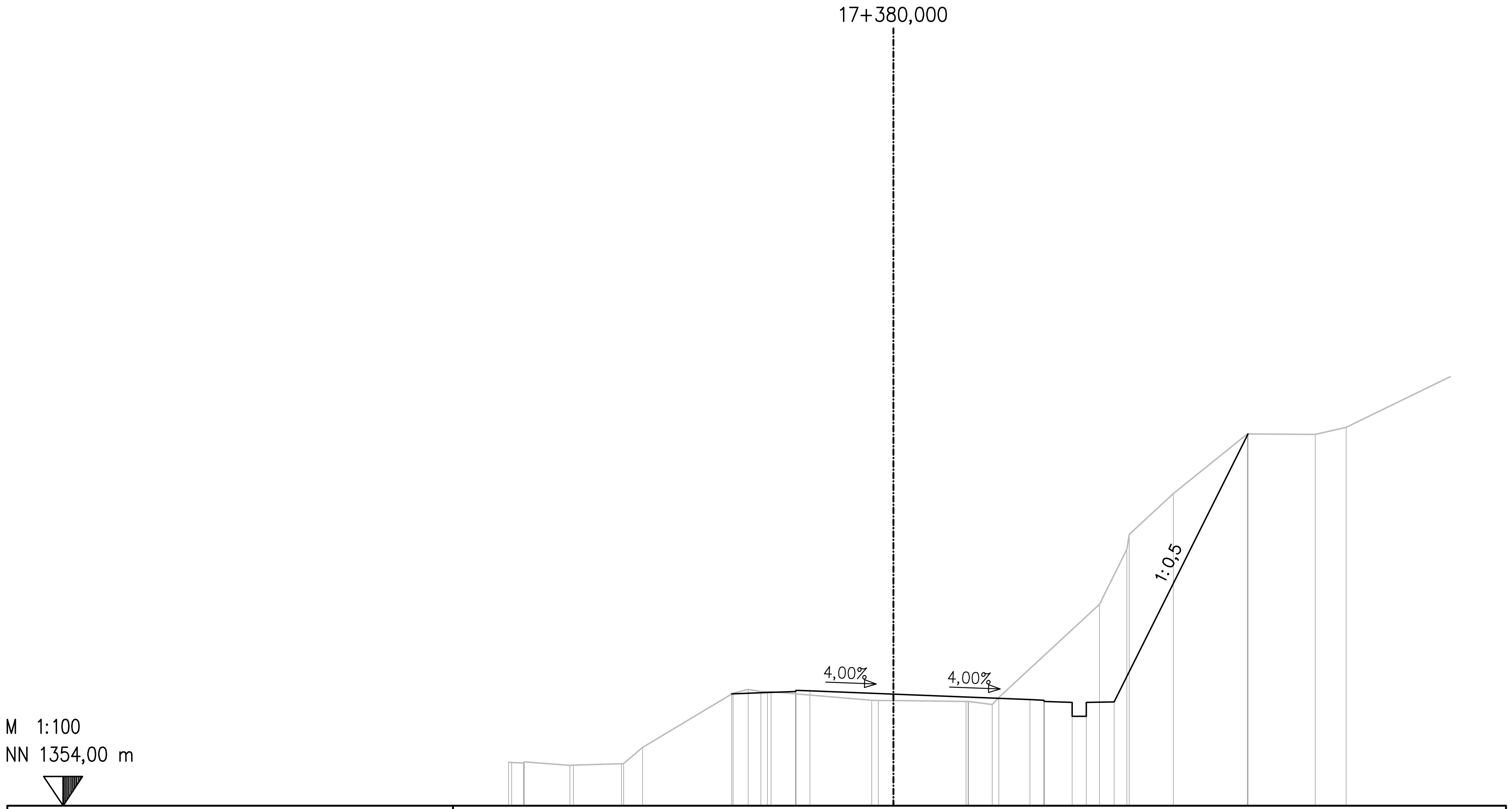

საპროექტო დონე PLANNED ROAD	5,814 1358,011 4,520 1358,062 3,520 1358,102 3,500 1358,142 3,000 1358,122 0,000 1358,002 4,900 1357,806 5,400 1357,786 5,420 1357,746 6,420 1357,706 6,420 1357,206 6,920 1357,206 6,920 1357,706 7,920 1357,726 12,730 1367,347
არსებული დონე EXISTING TERRAIN	13,820 1355,563 13,709 1355,546 13,282 1355,536 13,271 1355,552 13,263 1355,572 11,617 1355,448 11,493 1355,460 9,765 1355,509 9,693 1355,518 9,013 1356,089 5,761 1358,043 5,222 1358,175 4,757 1358,096 4,397 1358,086 0,784 1357,784 0,542 1357,778 0,000 1357,773 2,609 1357,745 2,679 1357,745 2,694 1357,745 3,547 1357,636 3,780 1357,884 7,397 1361,235 8,378 1363,204 8,469 1363,740 10,045 1365,199 12,707 1367,348 15,149 1367,325 16,253 1367,579

დამკვეთი: საქართველოს რეგიონული განვითარებისა და ინფრასტრუქტურის სამინისტრო
საქართველოს საავტომობილო გზების დეპარტამენტი

EMPLOYER: MINISTRY OF REGIONAL DEVELOPMENT AND INFRASTRUCTURE OF GEORGIA
ROADS DEPARTMENT OF GEORGIA

კონსულტანტი:
„კოქს კონსალტი" GMBH,

CONSULTANT:
KOCKS CONSULT GMBH,

შეადგინა
DESIGNED

შეამოწმა
CHECKED

საავტომობილო გზა: ბათუმი(ანგისა) - ახალციხე
მონაკვეთი: ხულო- გოდერძის უღელტეხილი კმ 0+000 - კმ 29+732
Road: Batumi(Angisa) - Akhaltsikhe
Section: Khulo-Goderdzi Pass km 0+000 - km 29+732

განივი პროფილი
CROSS SECTION

დაამტკიცა:
APPROVED:

თარიღი
DATE

ნახაზი N DRAWING N	CS-CL100-0813
თარიღი DATE	2013
მასშტაბი SCALE	1:200
ნახაზის ორიგინალური ზომა ORIGINAL DRAWING SIZE	A3



საპროექტო დონე PLANNED ROAD	4,869	1358,494
	4,520	1358,726
	3,520	1358,766
	3,500	1358,806
	3,000	1358,798
	0,000	1358,746
	4,180	1358,611
	4,680	1358,594
	4,700	1358,554
	5,700	1358,514
	5,700	1358,014
	6,200	1358,014
	6,200	1358,514
	7,200	1358,534
	12,088	1368,311
არსებული დონე EXISTING TERRAIN	8,270	1355,213
	6,716	1356,131
	6,580	1356,418
	5,638	1358,531
	5,368	1358,520
	5,240	1358,520
	4,081	1358,439
	1,489	1358,320
	0,000	1358,293
	0,229	1358,289
	1,739	1358,297
	2,150	1358,233
	2,598	1358,223
	5,748	1361,259
	6,937	1362,263
	10,375	1366,423
	11,998	1368,215
	13,061	1369,355
	13,418	1370,226
	14,375	1370,673
	14,677	1370,931
	15,150	1371,175

დამკვეთი: საქართველოს რეგიონული განვითარებისა და ინფრასტრუქტურის სამინისტრო
საქართველოს საავტომობილო გზების დეპარტამენტი

EMPLOYER: MINISTRY OF REGIONAL DEVELOPMENT AND INFRASTRUCTURE OF GEORGIA
ROADS DEPARTMENT OF GEORGIA

კონსულტანტი:
„კოქს კონსალტი" GMBH,

CONSULTANT:
KOCKS CONSULT GMBH,

შეადგინა
DESIGNED

შეამოწმა
CHECKED

საავტომობილო გზა: ბათუმი(ანგისა) - ახალციხე
მონაკვეთი: ხულო- გოდერძის უღელტეხილი კმ 0+000 - კმ 29+732
Road: Batumi(Angisa) - Akhaltsikhe
Section: Khulo-Goderdzi Pass km 0+000 - km 29+732

განივი პროფილი

CROSS SECTION

დამტკიცება:
APPROVED:

თარიღი
DATE

ნახაზი DRAWING N	CS-CL100-0814
თარიღი DATE	2013
მასშტაბი SCALE	1:200
ნახაზის ორიგინალური ზომა ORIGINAL DRAWING SIZE	A3



საპროექტო დონე PLANNED ROAD	4,652 1359,307 4,520 1359,394 3,520 1359,434 3,500 1359,474 3,000 1359,484 0,000 1359,544 3,000 1359,484 3,500 1359,474 3,520 1359,434 4,520 1359,394 4,520 1358,894 5,020 1358,894 5,020 1359,394 6,020 1359,414 11,671 1370,717
არსებული დონე EXISTING TERRAIN	8,475 1358,097 6,604 1359,361 6,527 1359,374 6,459 1359,379 5,282 1359,346 3,683 1359,246 2,313 1359,149 0,610 1359,170 0,000 1359,171 0,826 1359,172 1,361 1359,077 1,721 1359,021 4,193 1361,043 8,978 1367,973 13,239 1372,314 17,990 1377,395 18,163 1377,556 18,253 1377,596

დამკვეთი: საქართველოს რეგიონული განვითარებისა და ინფრასტრუქტურის სამინისტრო
საქართველოს საავტომობილო გზების დეპარტამენტი

EMPLOYER: MINISTRY OF REGIONAL DEVELOPMENT AND INFRASTRUCTURE OF GEORGIA
ROADS DEPARTMENT OF GEORGIA

კონსულტანტი:
,,კოქს კონსალტი" GMBH,

CONSULTANT:
KOCKS CONSULT GMBH,

შეადგინა
DESIGNED

შეამოწმა
CHECKED

საავტომობილო გზა: ბათუმი(ანგისა) - ახალციხე
მონაკვეთი: ხულო- გოდერძის უღელტეხილი კმ 0+000 - კმ 29+732
Road: Batumi(Angisa) - Akhaltsikhe
Section: Khulo-Goderdzi Pass km 0+000 - km 29+732

განივი პროფილი

CROSS SECTION

დამტკიცება:
APPROVED:

თარიღი
DATE

ნახაზი N
DRAWING N: CS-CL100-0815

თარიღი
DATE: 2013

მასშტაბი
SCALE: 1:200

ნახაზის ორიგინალური ზომა
ORIGINAL DRAWING SIZE: A3

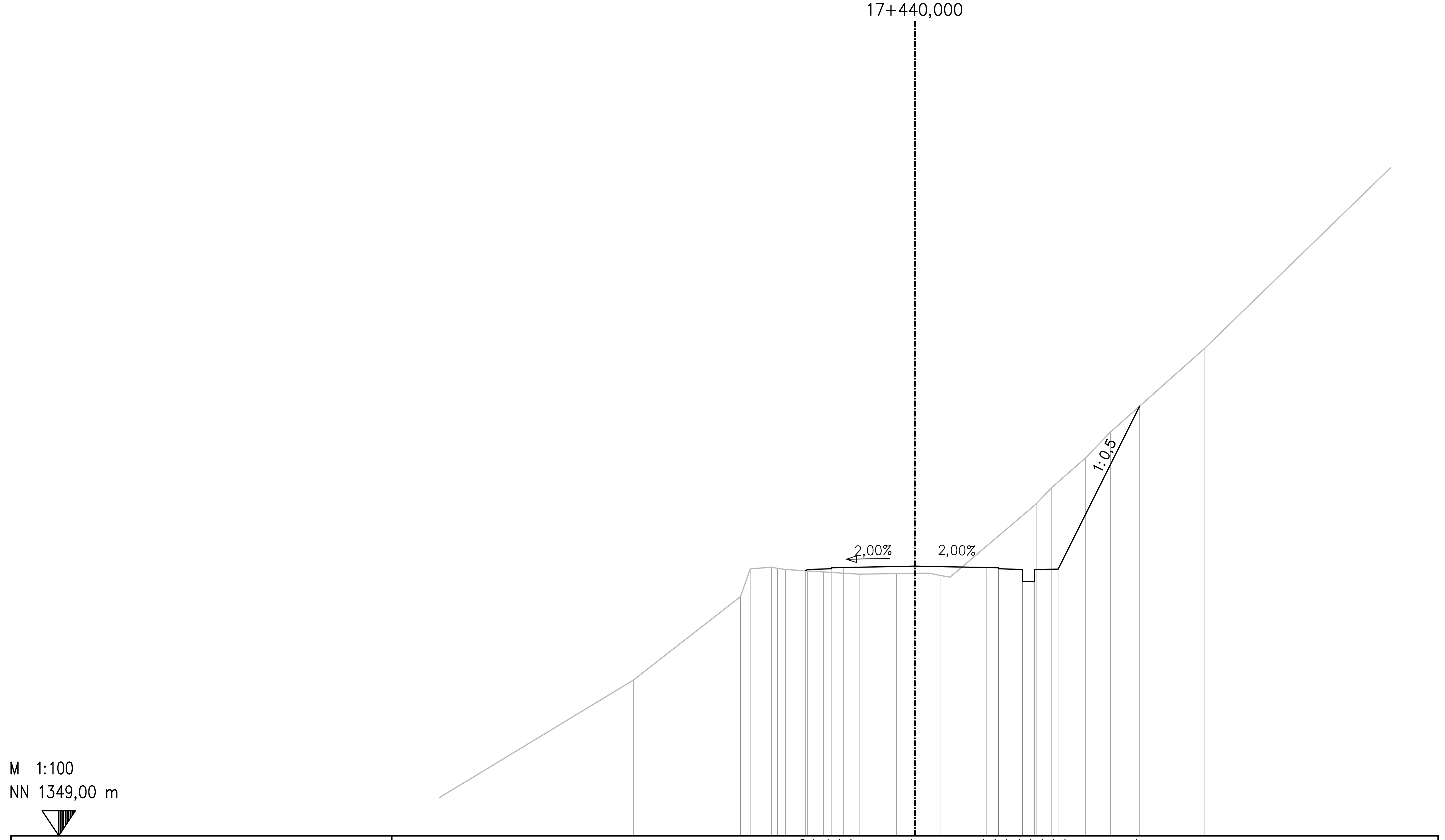

საპროექტო დონე PLANNED ROAD	
4,597	1360,143
4,520	1360,194
3,520	1360,234
3,500	1360,274
3,000	1360,284
0,000	1360,344
3,000	1360,284
3,500	1360,274
3,520	1360,234
4,520	1360,194
4,520	1359,694
5,020	1359,694
5,020	1360,194
6,020	1360,214
9,450	1367,074

არსებული დონე EXISTING TERRAIN	
11,842	1355,548
7,487	1358,945
7,333	1359,064
6,932	1360,219
6,026	1360,299
5,788	1360,248
5,437	1360,196
3,842	1360,096
2,325	1360,000
0,783	1360,027
0,000	1360,037
0,592	1360,044
1,092	1359,944
1,472	1359,875
5,095	1362,957
5,745	1363,640
7,166	1364,877
8,220	1365,980
12,183	1369,504

დამკვეთი: საქართველოს რეგიონული განვითარებისა და ინფრასტრუქტურის სამინისტრო
საქართველოს საავტომობილო გზების დეპარტამენტი

EMPLOYER: MINISTRY OF REGIONAL DEVELOPMENT AND INFRASTRUCTURE OF GEORGIA
ROADS DEPARTMENT OF GEORGIA

კონსულტანტი:
„კოქს კონსალტი" GMBH,

CONSULTANT:
KOCKS CONSULT GMBH,

შეადგინა
DESIGNED

შეამოწმა
CHECKED

საავტომობილო გზა: ბათუმი(ანგისა) - ახალციხე
მონაკვეთი: ხულო- გოდერძის უღელტეხილი კმ 0+000 - კმ 29+732
Road: Batumi(Angisa) - Akhaltsikhe
Section: Khulo-Goderdzi Pass km 0+000 - km 29+732

განივი პროფილი

CROSS SECTION

დამტკიცება:
APPROVED:

თარიღი
DATE

ნახაზი N
DRAWING N: CS-CL100-0816

თარიღი
DATE: 2013

მასშტაბი
SCALE 1:200

ნახაზის ორიგინალური ზომა
ORIGINAL DRAWING SIZE A3

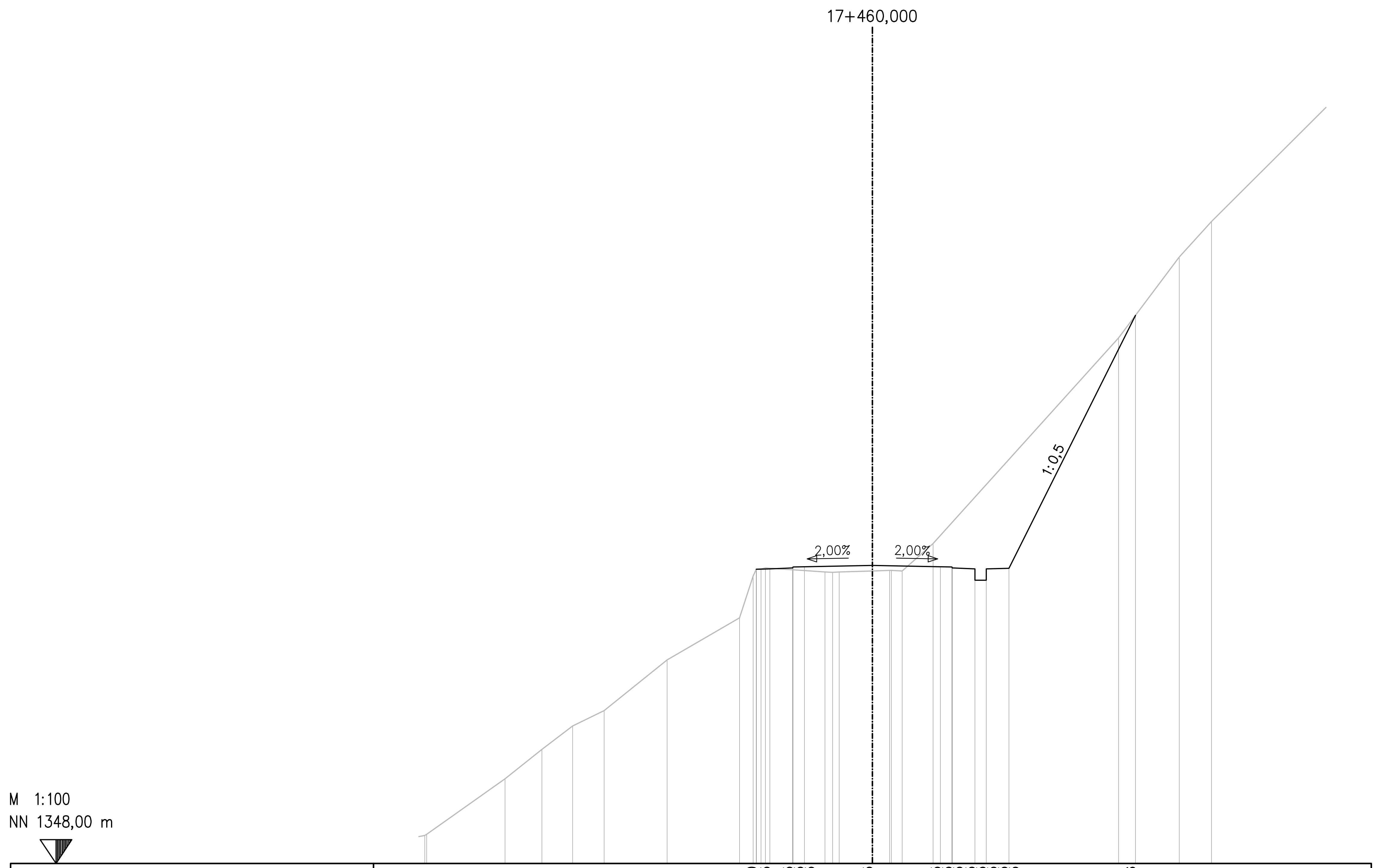

საპროექტო დონე PLANNED ROAD	5,125 1360,970 4,520 1360,995 3,520 1361,035 3,500 1361,075 3,000 1361,085 0,000 1361,145 3,000 1361,085 3,500 1361,075 3,520 1361,035 4,520 1360,995 4,520 1360,495 5,020 1360,495 5,020 1360,995 6,020 1361,015 11,596 1372,166
არსებული დონე EXISTING TERRAIN	19,743 1349,240 19,657 1349,290 16,201 1351,735 14,572 1353,035 13,220 1354,063 11,834 1354,745 9,051 1356,978 5,863 1358,836 5,256 1360,678 5,119 1360,984 4,916 1360,993 4,715 1361,037 2,091 1360,851 1,753 1360,842 1,465 1360,852 0,000 1360,901 0,763 1360,926 0,841 1360,920 1,314 1360,894 2,670 1362,110 10,852 1371,174 13,526 1374,740 14,955 1376,308

დამკვეთი: საქართველოს რეგიონული განვითარებისა და ინფრასტრუქტურის სამინისტრო
საქართველოს საავტომობილო გზების დეპარტამენტი

EMPLOYER: MINISTRY OF REGIONAL DEVELOPMENT AND INFRASTRUCTURE OF GEORGIA
ROADS DEPARTMENT OF GEORGIA

კონსულტანტი:
„კოქს კონსალტი" GMBH,

CONSULTANT:
KOCKS CONSULT GMBH,

შეადგინა
DESIGNED

შეამოწმა
CHECKED

საავტომობილო გზა: ბათუმი(ანგისა) - ახალციხე
მონაკვეთი: ხულო- გოდერძის უღელტეხილი კმ 0+000 - კმ 29+732
Road: Batumi(Angisa) - Akhaltsikhe
Section: Khulo-Goderdzi Pass km 0+000 - km 29+732

განივი პროფილი

CROSS SECTION

დამტკიცება:
APPROVED:

თარიღი
DATE

ნახაზი DRAWING N	CS-CL100-0817
თარიღი DATE	2013
მასშტაბი SCALE 1:200	
ნახაზის ორიგინალური ზომა ORIGINAL DRAWING SIZE A3	

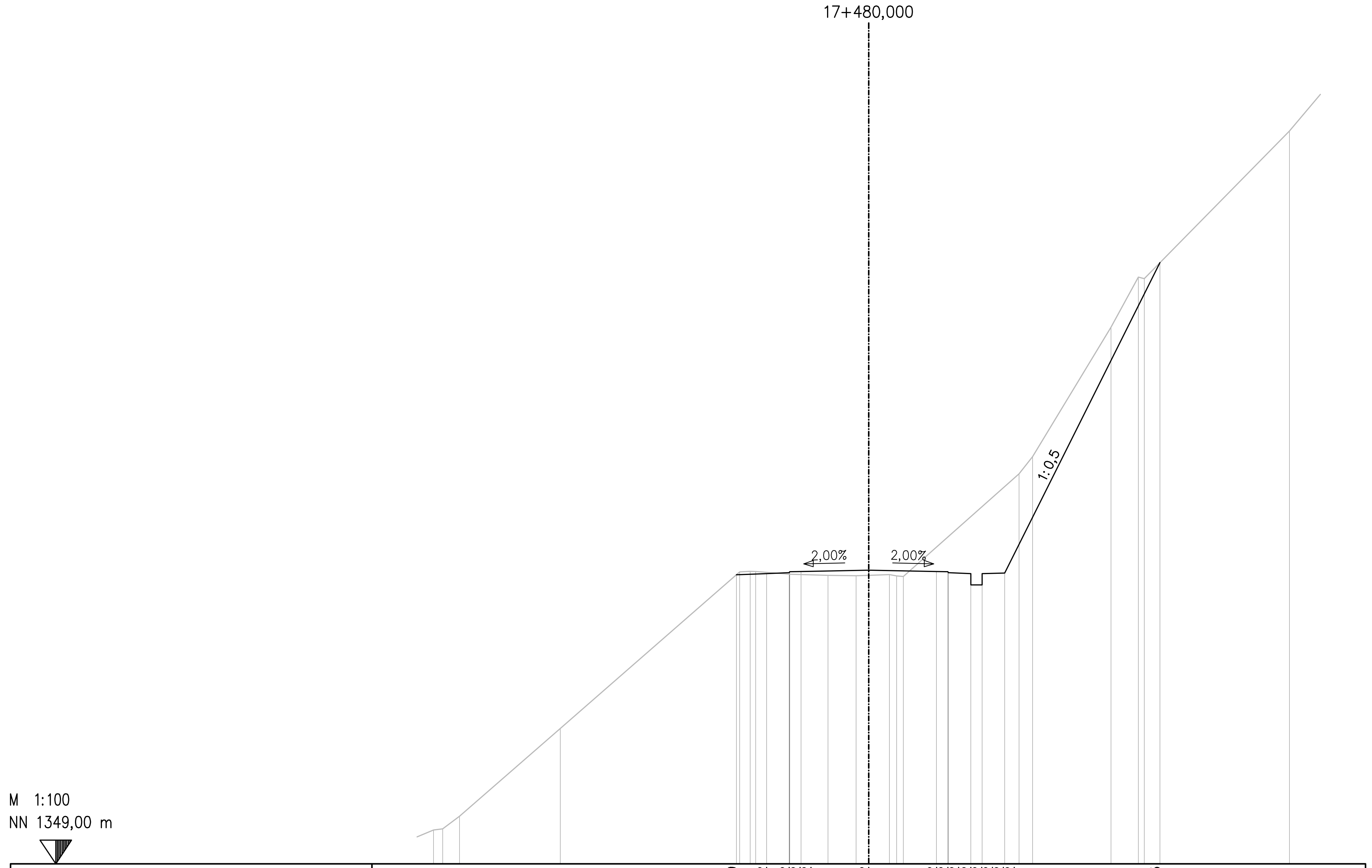

საპროექტო დონე
PLANNED ROAD

5,859	1361,799
4,520	1361,852
3,520	1361,892
3,500	1361,932
3,000	1361,942
0,000	1362,002
3,000	1361,942
3,500	1361,932
3,520	1361,892
4,520	1361,852
4,520	1361,352
5,020	1361,352
5,020	1361,852
6,020	1361,872
12,897	1375,625

არსებული დონე
EXISTING TERRAIN

19,277	1350,500
18,864	1350,543
18,121	1351,105
13,661	1354,995
5,717	1361,923
5,254	1361,951
5,005	1361,944
3,517	1361,821
1,805	1361,772
0,561	1361,753
0,000	1361,773
0,912	1361,804
1,236	1361,750
1,532	1361,725
6,653	1366,274
7,252	1367,034
10,722	1372,767
11,941	1374,982
12,197	1374,913
18,624	1381,454

დამკვეთი: საქართველოს რეგიონული განვითარებისა და ინფრასტრუქტურის სამინისტრო
საქართველოს საავტომობილო გზების დეპარტამენტი

EMPLOYER: MINISTRY OF REGIONAL DEVELOPMENT AND INFRASTRUCTURE OF GEORGIA
ROADS DEPARTMENT OF GEORGIA

კონსულტანტი:
,,კოქს კონსალტი" GMBH,

CONSULTANT:
KOCKS CONSULT GMBH,

შეადგინა
DESIGNED

შეამოწმა
CHECKED

საავტომობილო გზა: ბათუმი(ანგისა) - ახალციხე
მონაკვეთი: ხულო- გოდერძის უღელტეხილი კმ 0+000 - კმ 29+732
Road: Batumi(Angisa) - Akhaltsikhe
Section: Khulo-Goderdzi Pass km 0+000 - km 29+732

განივი პროფილი
CROSS SECTION

დამტკიცება:
APPROVED:

თარიღი
DATE

ნახაზი N
DRAWING N CS-CL100-0818

თარიღი
DATE 2013

მასშტაბი
SCALE 1:200

ნახაზის ორიგინალური ზომა
ORIGINAL DRAWING SIZE A3

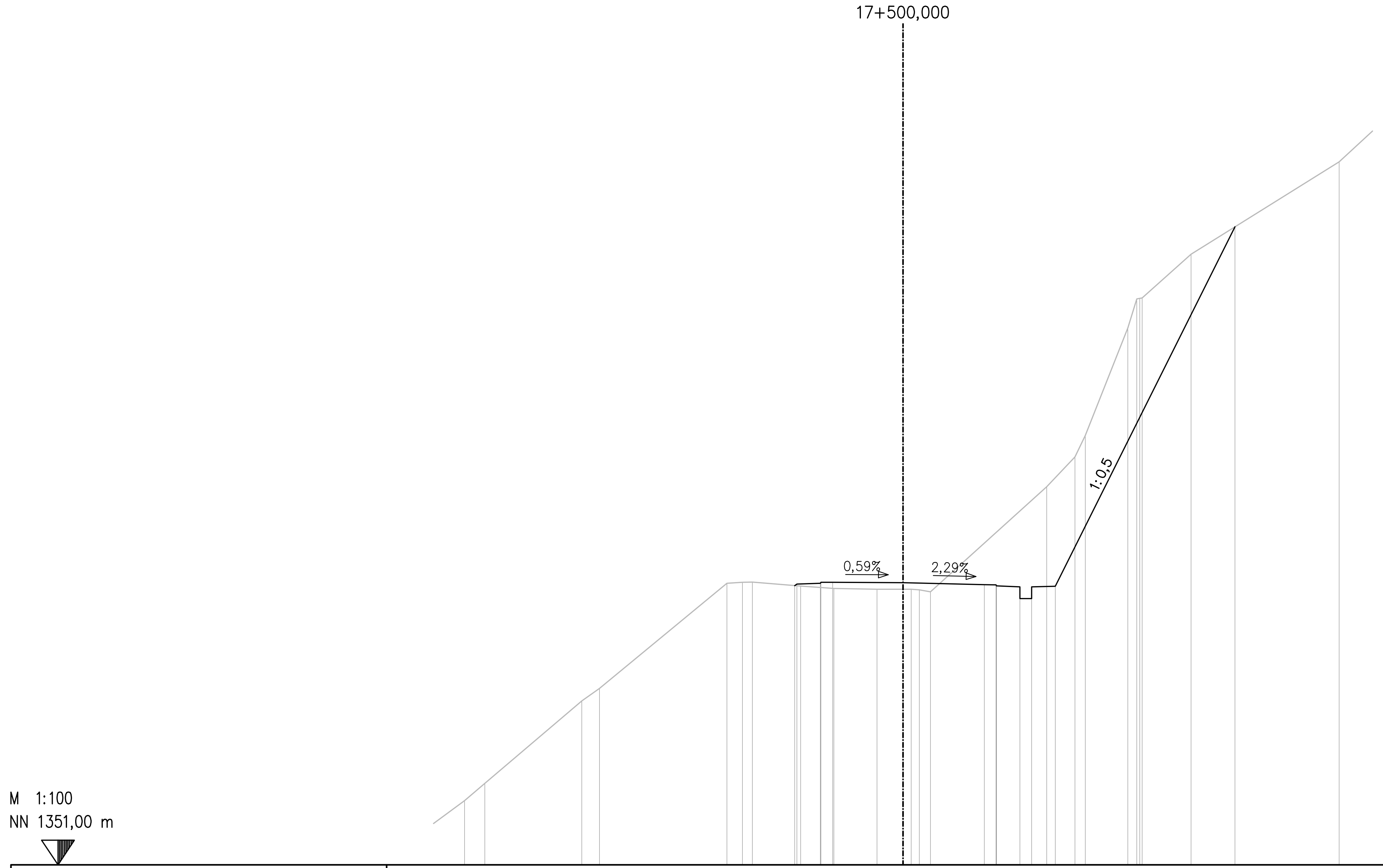

საპროექტო დონე
PLANNED ROAD

4,613	1362,896
4,520	1362,958
3,520	1362,998
3,500	1363,038
3,000	1363,035
0,000	1363,017
3,460	1362,938
3,960	1362,927
3,980	1362,887
4,980	1362,847
4,980	1362,347
5,480	1362,347
5,480	1362,847
6,480	1362,867
14,139	1378,185

არსებული დონე
EXISTING TERRAIN

18,682	1353,730
17,817	1354,465
13,686	1357,982
12,933	1358,513
7,506	1362,995
6,843	1363,034
6,420	1363,047
4,359	1362,875
2,945	1362,774
1,108	1362,744
0,000	1362,740
0,347	1362,739
0,690	1362,717
1,168	1362,633
6,123	1367,110
7,321	1368,383
7,763	1369,294
9,571	1373,879
9,957	1375,110
10,083	1375,137
10,183	1375,151
12,269	1377,015
18,576	1380,958

დამკვეთი: საქართველოს რეგიონული განვითარებისა და ინფრასტრუქტურის სამინისტრო
საქართველოს საავტომობილო გზების დეპარტამენტი

EMPLOYER: MINISTRY OF REGIONAL DEVELOPMENT AND INFRASTRUCTURE OF GEORGIA
ROADS DEPARTMENT OF GEORGIA

კონსულტანტი:
,,კოქს კონსალტი" GMBH,

CONSULTANT:
KOCKS CONSULT GMBH,

შეადგინა
DESIGNED

შეამოწმა
CHECKED

საავტომობილო გზა: ბათუმი(ანგისა) - ახალციხე
მონაკვეთი: ხულო- გოდერძის უღელტეხილი კმ 0+000 - კმ 29+732
Road: Batumi(Angisa) - Akhaltsikhe
Section: Khulo-Goderdzi Pass km 0+000 - km 29+732

განივი პროფილი
CROSS SECTION

დაამტკიცა:
APPROVED:

თარიღი
DATE

ნახაზი N
DRAWING N
CS-CL100-0819

თარიღი
DATE
2013

მასშტაბი
SCALE 1:200

ნახაზის ორიგინალური ზომა
ORIGINAL DRAWING SIZE A3



საპროექტო დონე PLANNED ROAD	4,727	1363,967
	4,520	1364,105
	3,520	1364,145
	3,500	1364,185
	3,000	1364,172
	0,000	1364,097
	3,800	1364,002
	4,300	1363,990
	4,320	1363,950
	5,320	1363,910
	5,320	1363,410
	5,820	1363,410
	5,820	1363,910
	6,820	1363,930
	13,741	1377,773
არსებული დონე EXISTING TERRAIN	6,517	1362,208
	5,950	1363,957
	5,789	1363,961
	5,290	1364,010
	4,719	1363,966
	2,811	1363,786
	2,077	1363,781
	0,000	1363,807
	0,633	1363,814
	1,079	1363,749
	1,297	1363,735
	2,523	1364,632
	6,934	1368,413
	8,421	1369,492
	10,286	1372,579
	12,425	1376,871
	16,527	1379,681
	18,440	1381,434

დამკვეთი: საქართველოს რეგიონული განვითარებისა და ინფრასტრუქტურის სამინისტრო
საქართველოს საავტომობილო გზების დეპარტამენტი

EMPLOYER: MINISTRY OF REGIONAL DEVELOPMENT AND INFRASTRUCTURE OF GEORGIA
ROADS DEPARTMENT OF GEORGIA

კონსულტანტი:
„კოქს კონსალტი" GMBH,

CONSULTANT:
KOCKS CONSULT GMBH,

შეადგინა
DESIGNED

შეამოწმა
CHECKED

საავტომობილო გზა: ბათუმი(ანგისა) - ახალციხე
მონაკვეთი: ხულო- გოდერძის უღელტეხილი კმ 0+000 - კმ 29+732
Road: Batumi(Angisa) - Akhaltsikhe
Section: Khulo-Goderdzi Pass km 0+000 - km 29+732

განივი პროფილი

CROSS SECTION

დამტკიცება:
APPROVED:

თარიღი
DATE

ნახაზი N
DRAWING N: CS-CL100-0820

თარიღი
DATE: 2013

მასშტაბი
SCALE: 1:200

ნახაზის ორიგინალური ზომა
ORIGINAL DRAWING SIZE: A3

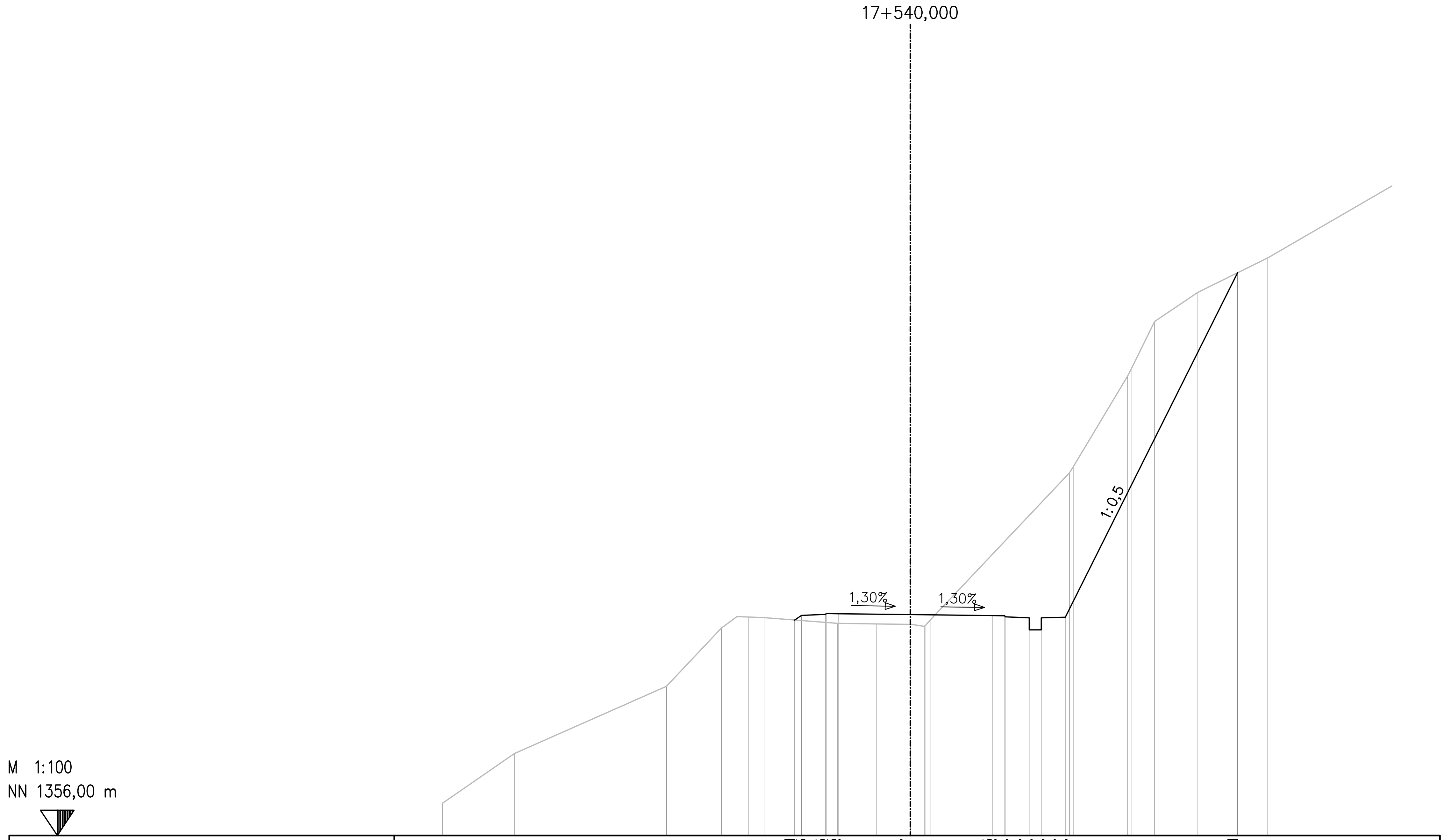

საპროექტო დონე
PLANNED ROAD

4,808	1364,951
4,520	1365,143
3,520	1365,183
3,500	1365,223
3,000	1365,217
0,000	1365,177
3,416	1365,133
3,916	1365,127
3,936	1365,087
4,936	1365,047
4,936	1364,547
5,436	1364,547
5,436	1365,047
6,436	1365,067
13,593	1379,381

არსებული დონე
EXISTING TERRAIN

19,439	1357,338
16,449	1359,406
10,133	1362,196
7,847	1364,621
7,202	1365,096
6,711	1365,075
6,083	1365,047
3,024	1364,816
3,005	1364,815
1,401	1364,792
0,000	1364,773
0,051	1364,772
0,575	1364,688
0,578	1364,687
0,642	1364,747
0,818	1364,947
6,605	1371,063
6,765	1371,316
9,023	1375,094
9,172	1375,371
10,146	1377,356
11,935	1378,564
14,843	1379,997

დამკვეთი: საქართველოს რეგიონული განვითარებისა და ინფრასტრუქტურის სამინისტრო
საქართველოს საავტომობილო გზების დეპარტამენტი

EMPLOYER: MINISTRY OF REGIONAL DEVELOPMENT AND INFRASTRUCTURE OF GEORGIA
ROADS DEPARTMENT OF GEORGIA

კონსულტანტი:
„კოქს კონსალტი" GMBH,

CONSULTANT:
KOCKS CONSULT GMBH,

შეადგინა
DESIGNED

შეამოწმა
CHECKED

საავტომობილო გზა: ბათუმი(ანგისა) - ახალციხე
მონაკვეთი: ხულო- გოდერძის უღელტეხილი კმ 0+000 - კმ 29+732
Road: Batumi(Angisa) - Akhaltsikhe
Section: Khulo-Goderdzi Pass km 0+000 - km 29+732

განივი პროფილი

CROSS SECTION

დაამტკიცა:
APPROVED:

თარიღი
DATE

ნახაზი N DRAWING	CS-CL100-0821
თარიღი DATE	2013
მასშტაბი SCALE	1:200
ნახაზის ორიგინალური ზომა ORIGINAL DRAWING SIZE	A3

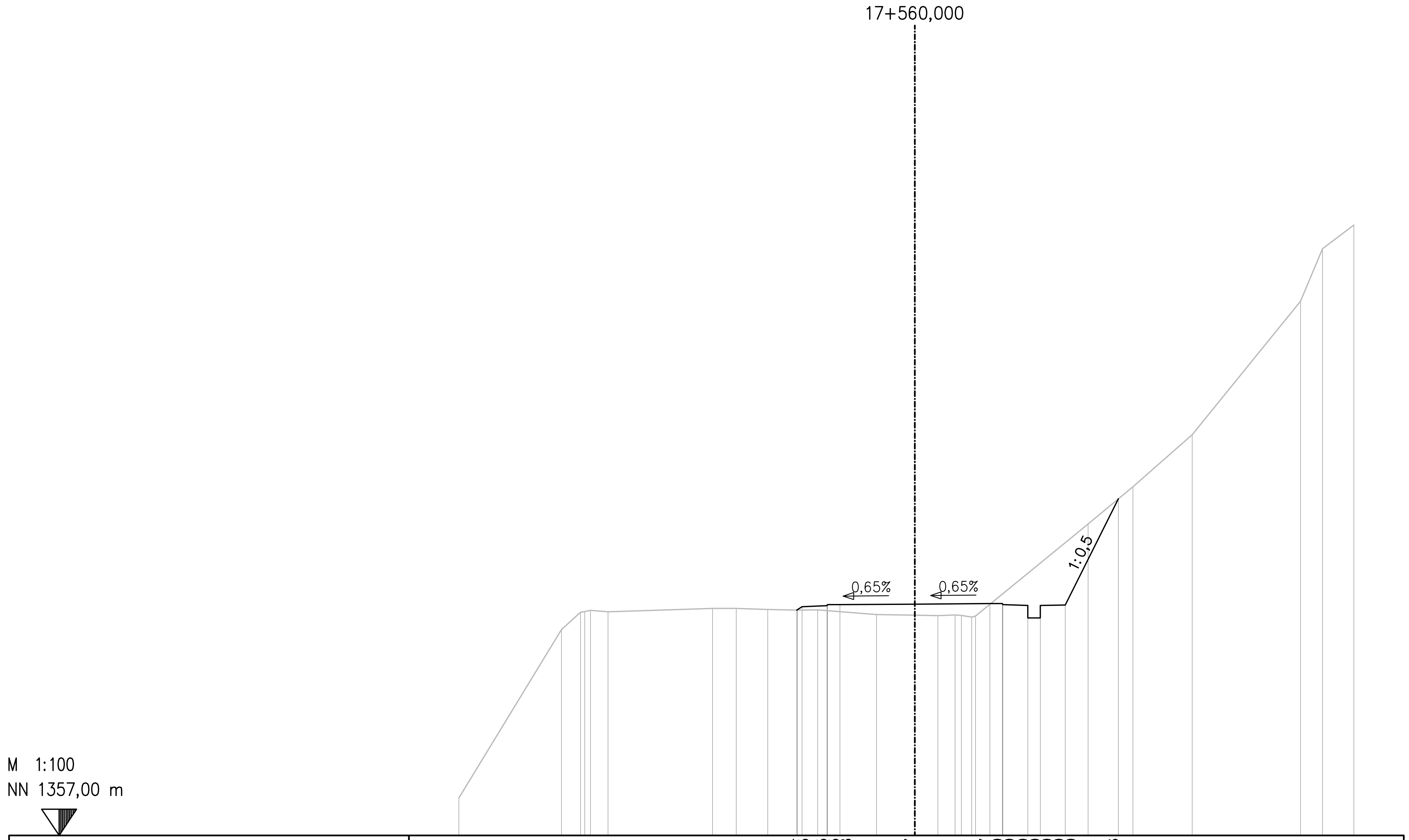

საპროექტო დონე PLANNED ROAD	4,730	1366,014
	4,520	1366,155
	3,520	1366,195
	3,500	1366,235
	3,000	1366,238
	0,000	1366,257
	3,000	1366,277
	3,500	1366,280
	3,520	1366,240
	4,520	1366,200
	4,520	1365,700
	5,020	1365,700
	5,020	1366,200
	6,020	1366,220
	8,143	1370,466
არსებული დონე EXISTING TERRAIN	18,249	1358,494
	14,140	1365,236
	13,382	1365,932
	13,212	1365,954
	12,981	1366,004
	12,285	1365,947
	8,102	1366,086
	7,147	1366,080
	5,888	1366,039
	4,706	1366,014
	3,887	1366,024
	1,535	1365,835
	0,000	1365,810
	0,923	1365,795
	1,609	1365,821
	1,861	1365,805
	2,274	1365,738
	2,426	1365,783
	6,931	1369,461
	8,725	1370,949
	11,099	1373,038
	15,436	1378,380
	16,317	1380,475
	17,569	1381,427

დამკვეთი: საქართველოს რეგიონული განვითარებისა და ინფრასტრუქტურის სამინისტრო
საქართველოს საავტომობილო გზების დეპარტამენტი

EMPLOYER: MINISTRY OF REGIONAL DEVELOPMENT AND INFRASTRUCTURE OF GEORGIA
ROADS DEPARTMENT OF GEORGIA

კონსულტანტი:
„კოქს კონსალტი" GMBH,

CONSULTANT:
KOCKS CONSULT GMBH,

შეადგინა
DESIGNED

შეამოწმა
CHECKED

საავტომობილო გზა: ბათუმი(ანგისა) - ახალციხე
მონაკვეთი: ხულო- გოდერძის უღელტეხილი კმ 0+000 - კმ 29+732
Road: Batumi(Angisa) - Akhaltsikhe
Section: Khulo-Goderdzi Pass km 0+000 - km 29+732

განივი პროფილი
CROSS SECTION

დაამტკიცა:
APPROVED:

თარიღი
DATE

ნახაზი N
DRAWING N CS-CL100-0822

თარიღი
DATE 2013

მასშტაბი
SCALE 1:200

ნახაზის ორიგინალური ზომა
ORIGINAL DRAWING SIZE A3

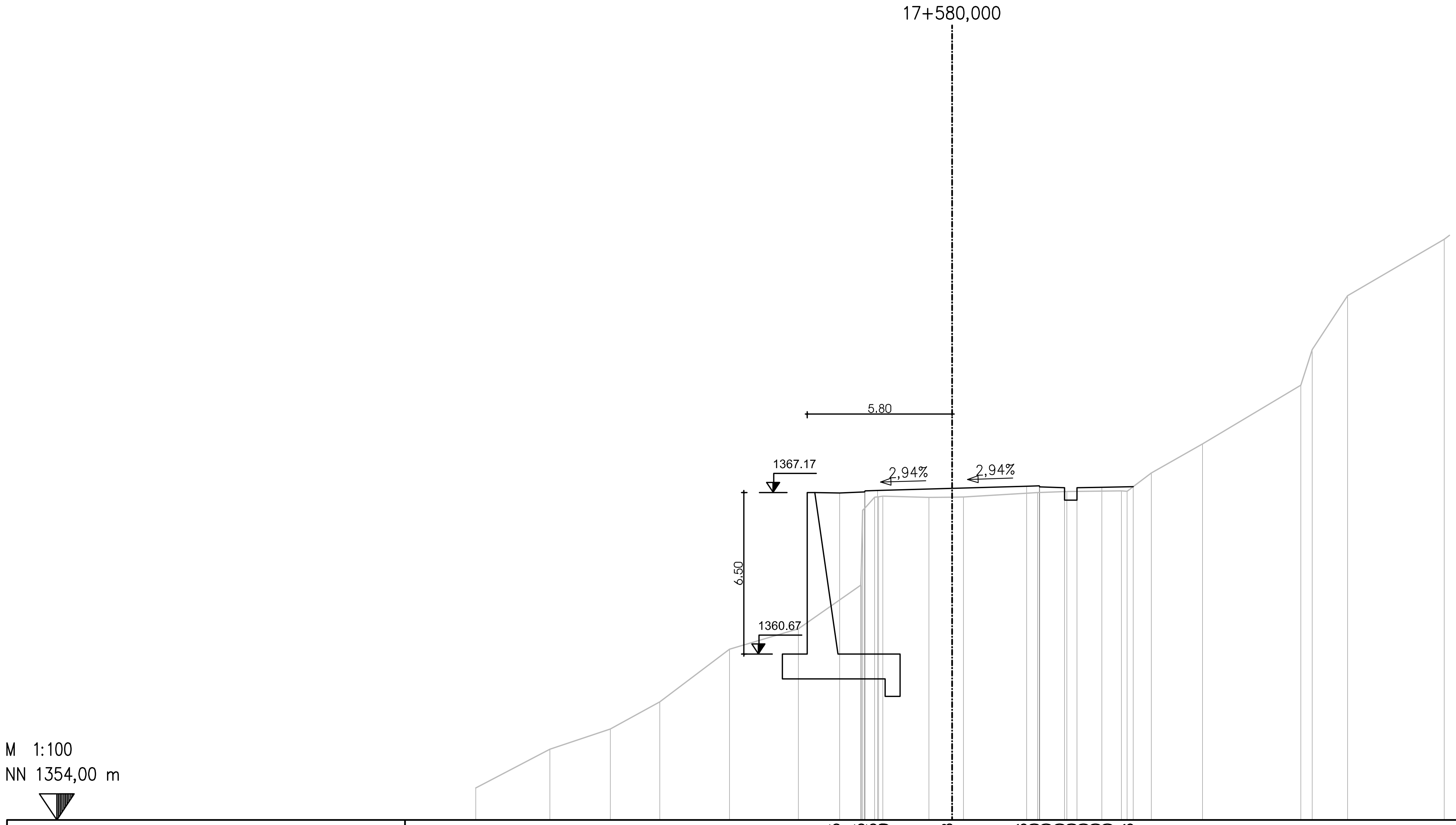

საპროექტო დონე PLANNED ROAD	
4,520	1367,155
3,520	1367,195
3,500	1367,235
3,000	1367,249
0,000	1367,338
3,000	1367,426
3,500	1367,440
3,520	1367,400
4,520	1367,360
4,520	1366,860
5,020	1366,860
5,020	1367,360
6,020	1367,380
7,282	1367,406

არსებული დონე EXISTING TERRAIN	
19,155	1355,290
16,178	1356,845
13,748	1357,659
11,756	1358,756
8,952	1360,868
6,186	1361,692
3,674	1363,440
3,651	1364,275
3,602	1366,458
3,521	1366,522
3,114	1366,982
2,953	1366,996
2,789	1367,021
0,930	1366,971
0,000	1366,985
0,458	1366,992
3,433	1367,165
4,613	1367,214
6,808	1367,237
7,038	1367,223
8,013	1367,954
10,068	1369,128
14,024	1371,488
14,477	1372,916
15,898	1375,083
19,787	1377,354

დამკვეთი: საქართველოს რეგიონული განვითარებისა და ინფრასტრუქტურის სამინისტრო
საქართველოს საავტომობილო გზების დეპარტამენტი

EMPLOYER: MINISTRY OF REGIONAL DEVELOPMENT AND INFRASTRUCTURE OF GEORGIA
ROADS DEPARTMENT OF GEORGIA

კონსულტანტი:
,,კოქს კონსალტი" GMBH,

CONSULTANT:
KOCKS CONSULT GMBH,

შეადგინა
DESIGNED

შეამოწმა
CHECKED

საავტომობილო გზა: ბათუმი(ანგისა) - ახალციხე
მონაკვეთი: ხულო- გოდერძის უღელტეხილი კმ 0+000 - კმ 29+732
Road: Batumi(Angisa) - Akhaltsikhe
Section: Khulo-Goderdzi Pass km 0+000 - km 29+732

განივი პროფილი

CROSS SECTION

დაამტკიცა:
APPROVED:

თარიღი
DATE

ნახაზი N
DRAWING N
CS-CL100-0823

თარიღი
DATE
2013

მასშტაბი
SCALE 1:200

ნახაზის ორიგინალური ზომა
ORIGINAL DRAWING SIZE A3

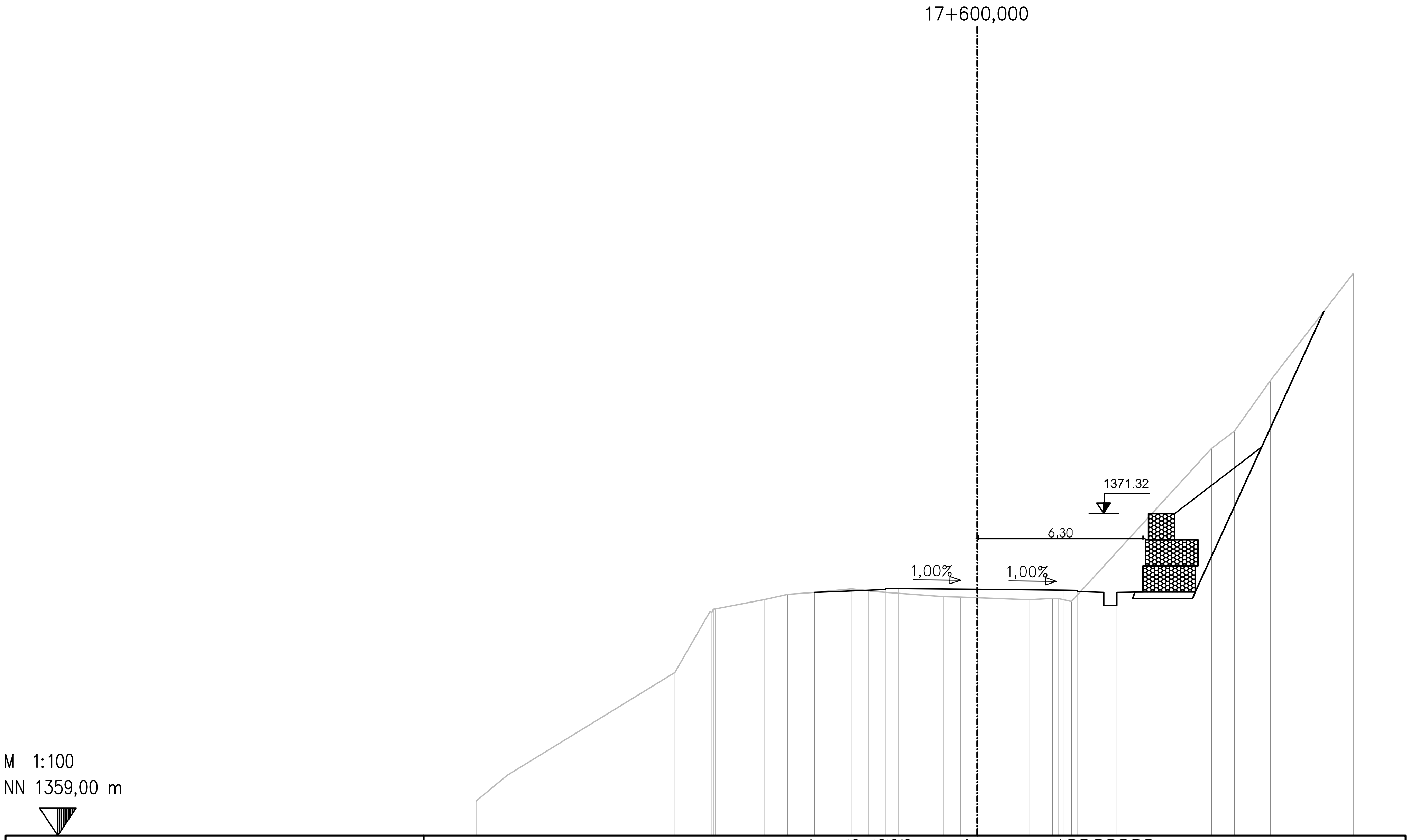

საპროექტო დონე PLANNED ROAD	6,227 1368,304 4,520 1368,373 3,520 1368,413 3,500 1368,453 3,000 1368,448 0,000 1368,417 3,320 1368,384 3,820 1368,379 3,840 1368,339 4,840 1368,299 4,840 1367,799 5,340 1367,799 5,340 1368,299 6,340 1368,319
არსებული დონე EXISTING TERRAIN	19,174 1360,315 17,981 1361,297 11,563 1365,237 10,221 1367,570 10,155 1367,538 10,092 1367,654 10,030 1367,669 8,127 1368,028 7,253 1368,226 6,133 1368,311 4,820 1368,439 4,164 1368,370 4,056 1368,346 1,296 1368,138 0,644 1368,123 0,000 1368,097 1,980 1368,019 2,878 1368,072 3,116 1368,061 3,610 1367,958 8,964 1373,811 9,837 1374,477 11,222 1376,416 14,384 1380,508

დამკვეთი: საქართველოს რეგიონული განვითარებისა და ინფრასტრუქტურის სამინისტრო
საქართველოს საავტომობილო გზების დეპარტამენტი

EMPLOYER: MINISTRY OF REGIONAL DEVELOPMENT AND INFRASTRUCTURE OF GEORGIA
ROADS DEPARTMENT OF GEORGIA

კონსულტანტი:
„კოქს კონსალტი" GMBH,

CONSULTANT:
KOCKS CONSULT GMBH,

შეადგინა
DESIGNED

შეამოწმა
CHECKED

საავტომობილო გზა: ბათუმი(ანგისა) - ახალციხე
მონაკვეთი: ხულო- გოდერძის უღელტეხილი კმ 0+000 - კმ 29+732
Road: Batumi(Angisa) - Akhaltsikhe
Section: Khulo-Goderdzi Pass km 0+000 - km 29+732

განივი პროფილი

CROSS SECTION

დაამტკიცა:
APPROVED:

თარიღი
DATE

ნახაზი DRAWING N	CS-CL100-0824
თარიღი DATE	2013
მასშტაბი SCALE	1:200
ნახაზის ორიგინალური ზომა ORIGINAL DRAWING SIZE	A3

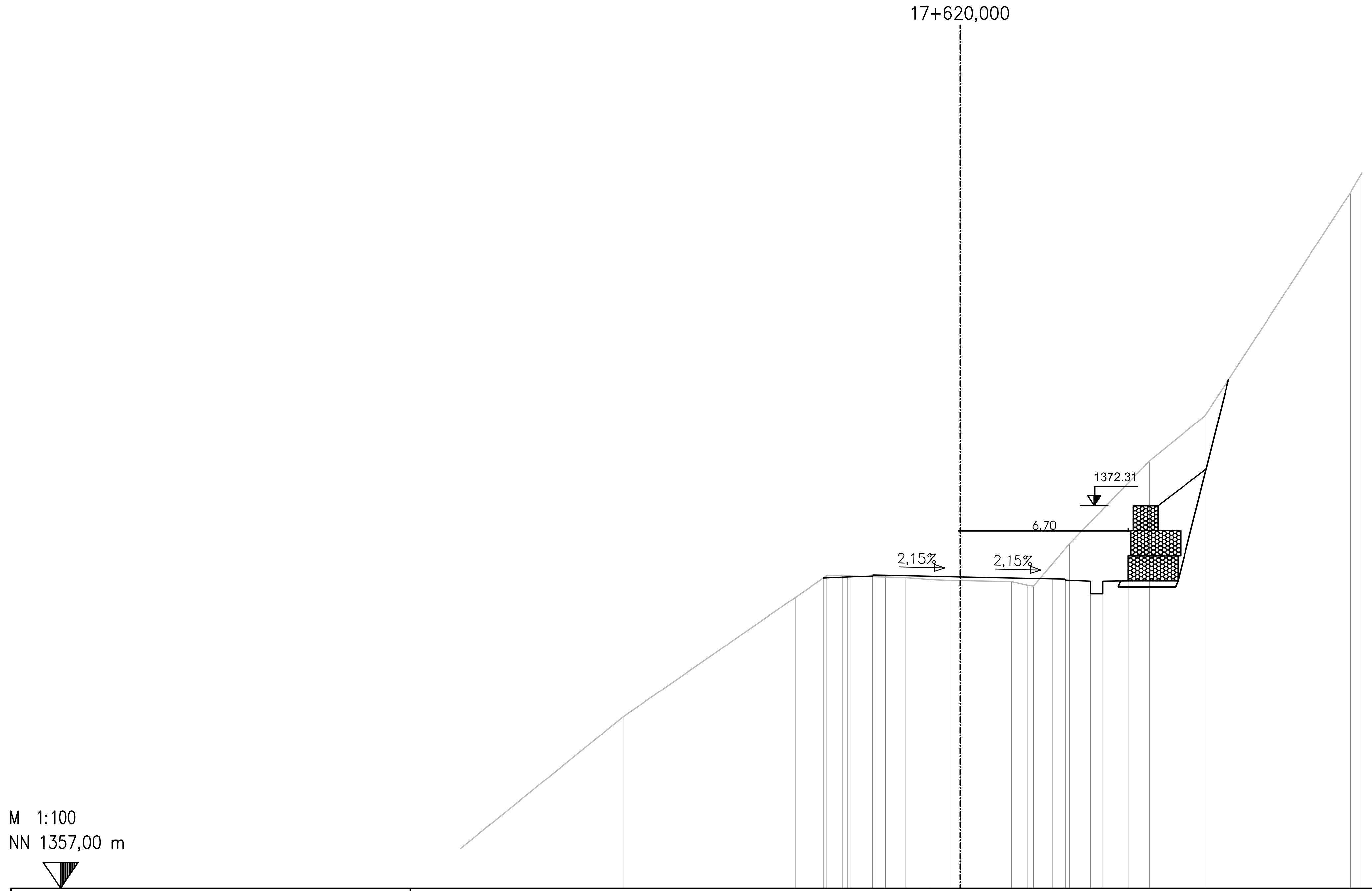

საპროექტო დონე PLANNED ROAD	5,483 1369,412 4,520 1369,451 3,520 1369,491 3,500 1369,531 3,000 1369,520 0,000 1369,456 3,687 1369,377 4,187 1369,366 4,207 1369,326 5,207 1369,286 5,207 1368,786 5,707 1368,786 5,707 1369,286 6,707 1369,306
არსებული დონე EXISTING TERRAIN	13,468 1363,880 6,611 1368,629 5,457 1369,430 5,349 1369,505 4,725 1369,520 4,390 1369,485 2,209 1369,428 1,255 1369,353 0,337 1369,314 0,000 1369,308 2,038 1369,271 2,693 1369,125 2,928 1369,087 4,369 1370,781 7,570 1374,097 9,785 1375,897 15,600 1384,819 16,067 1385,611

დამკვეთი: საქართველოს რეგიონული განვითარებისა და ინფრასტრუქტურის სამინისტრო
საქართველოს საავტომობილო გზების დეპარტამენტი

EMPLOYER: MINISTRY OF REGIONAL DEVELOPMENT AND INFRASTRUCTURE OF GEORGIA
ROADS DEPARTMENT OF GEORGIA

კონსულტანტი:
„კოქს კონსალტი" GMBH,

CONSULTANT:
KOCKS CONSULT GMBH,

შეადგინა
DESIGNED

შეამოწმა
CHECKED

საავტომობილო გზა: ბათუმი(ანგისა) - ახალციხე
მონაკვეთი: ხულო- გოდერძის უღელტეხილი კმ 0+000 - კმ 29+732

Road: Batumi(Angisa) - Akhaltsikhe
Section: Khulo-Goderdzi Pass km 0+000 - km 29+732

განივი პროფილი

CROSS SECTION

დაამტკიცა:
APPROVED:

თარიღი
DATE

ნახაზი N
DRAWING N
CS-CL100-0825

თარიღი
DATE
2013

მასშტაბი
SCALE 1:200

ნახაზის ორიგინალური ზომა
ORIGINAL DRAWING SIZE A3

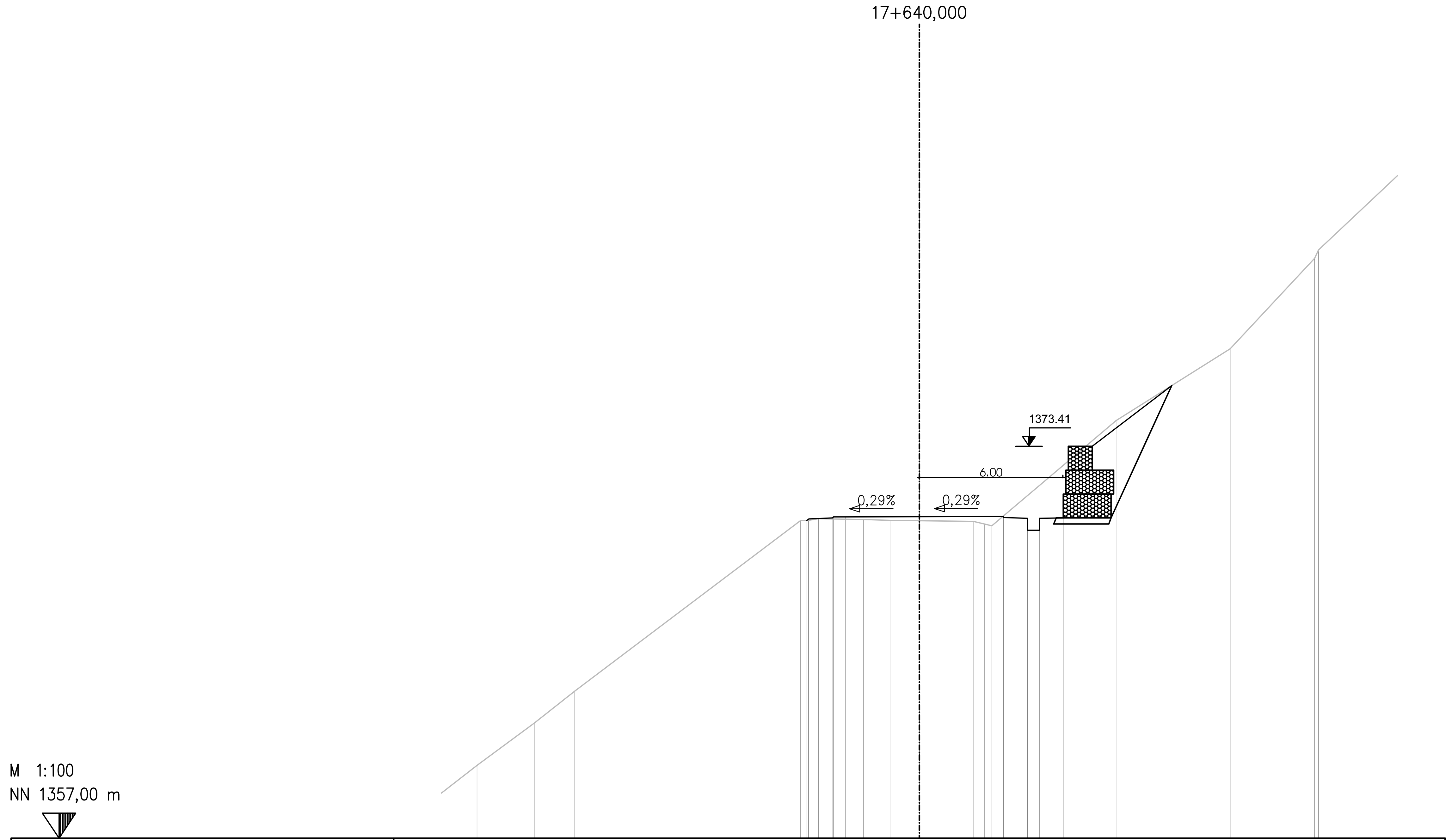

საპროექტო დონე PLANNED ROAD	4,713 1370,306 4,624 1370,365 3,624 1370,405 3,604 1370,445 3,104 1370,447 0,000 1370,456 3,000 1370,464 3,500 1370,466 3,520 1370,426 4,520 1370,386 4,520 1369,886 5,020 1369,886 5,020 1370,386 6,020 1370,406
არსებული დონე EXISTING TERRAIN	18,516 1360,049 16,112 1361,821 14,419 1363,161 4,974 1370,300 4,639 1370,308 4,225 1370,369 2,338 1370,340 1,233 1370,309 0,025 1370,287 0,000 1370,287 2,248 1370,262 2,713 1370,150 3,028 1370,079 8,231 1374,483 13,001 1377,484 16,533 1381,271 16,695 1381,618

დამკვეთი: საქართველოს რეგიონული განვითარებისა და ინფრასტრუქტურის სამინისტრო
საქართველოს საავტომობილო გზების დეპარტამენტი

EMPLOYER: MINISTRY OF REGIONAL DEVELOPMENT AND INFRASTRUCTURE OF GEORGIA
ROADS DEPARTMENT OF GEORGIA

კონსულტანტი:
,,კოქს კონსალტი" GMBH,

CONSULTANT:
KOCKS CONSULT GMBH,

შეადგინა
DESIGNED

შეამოწმა
CHECKED

საავტომობილო გზა: ბათუმი(ანგისა) - ახალციხე
მონაკვეთი: ხულო- გოდერძის უღელტეხილი კმ 0+000 - კმ 29+732

Road: Batumi(Angisa) - Akhaltsikhe
Section: Khulo-Goderdzi Pass km 0+000 - km 29+732

განივი პროფილი

CROSS SECTION

დაამტკიცა:
APPROVED:

თარიღი
DATE

ნახაზი DRAWING N	CS-CL100-0826
თარიღი DATE	2013
მასშტაბი SCALE	1:200
ნახაზის ორიგინალური ზომა ORIGINAL DRAWING SIZE	A3

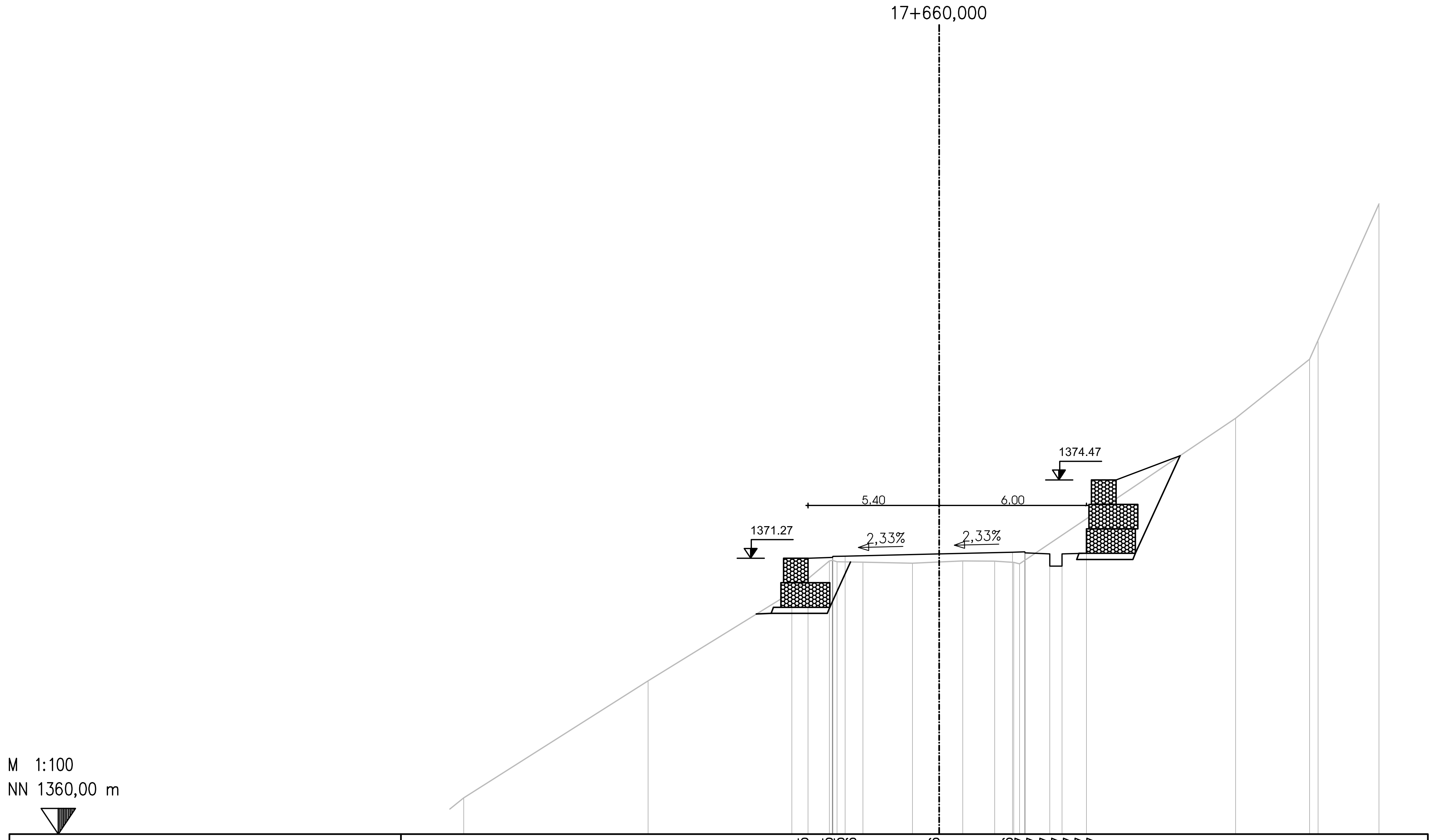

საპროექტო დონე PLANNED ROAD	5,359 1371,275 4,359 1371,315 4,339 1371,355 3,839 1371,366 0,000 1371,456 3,000 1371,526 3,500 1371,537 3,520 1371,497 4,520 1371,457 4,520 1370,957 5,020 1370,957 5,020 1371,457 6,020 1371,477
არსებული დონე EXISTING TERRAIN	19,429 1361,479 11,898 1366,268 6,020 1369,891 4,486 1371,171 4,365 1371,189 4,169 1371,131 3,113 1371,116 1,086 1371,075 0,000 1371,125 0,965 1371,170 2,269 1371,159 3,050 1371,109 3,290 1371,052 12,122 1377,003 15,144 1379,414 15,487 1380,192 17,976 1385,766

დამკვეთი: საქართველოს რეგიონული განვითარებისა და ინფრასტრუქტურის სამინისტრო
საქართველოს საავტომობილო გზების დეპარტამენტი

EMPLOYER: MINISTRY OF REGIONAL DEVELOPMENT AND INFRASTRUCTURE OF GEORGIA
ROADS DEPARTMENT OF GEORGIA

კონსულტანტი:
„კოქს კონსალტი" GMBH,

CONSULTANT:
KOCKS CONSULT GMBH,

შეადგინა
DESIGNED

შეამოწმა
CHECKED

საავტომობილო გზა: ბათუმი(ანგისა) - ახალციხე
მონაკვეთი: ხულო- გოდერძის უღელტეხილი კმ 0+000 - კმ 29+732
Road: Batumi(Angisa) - Akhaltsikhe
Section: Khulo-Goderdzi Pass km 0+000 - km 29+732

განივი პროფილი

CROSS SECTION

დაამტკიცა:
APPROVED:

თარიღი
DATE

ნახაზი N
DRAWING CS-CL100-0827

თარიღი
DATE 2013

მასშტაბი
SCALE 1:200

ნახაზის ორიგინალური ზომა
ORIGINAL DRAWING SIZE A3

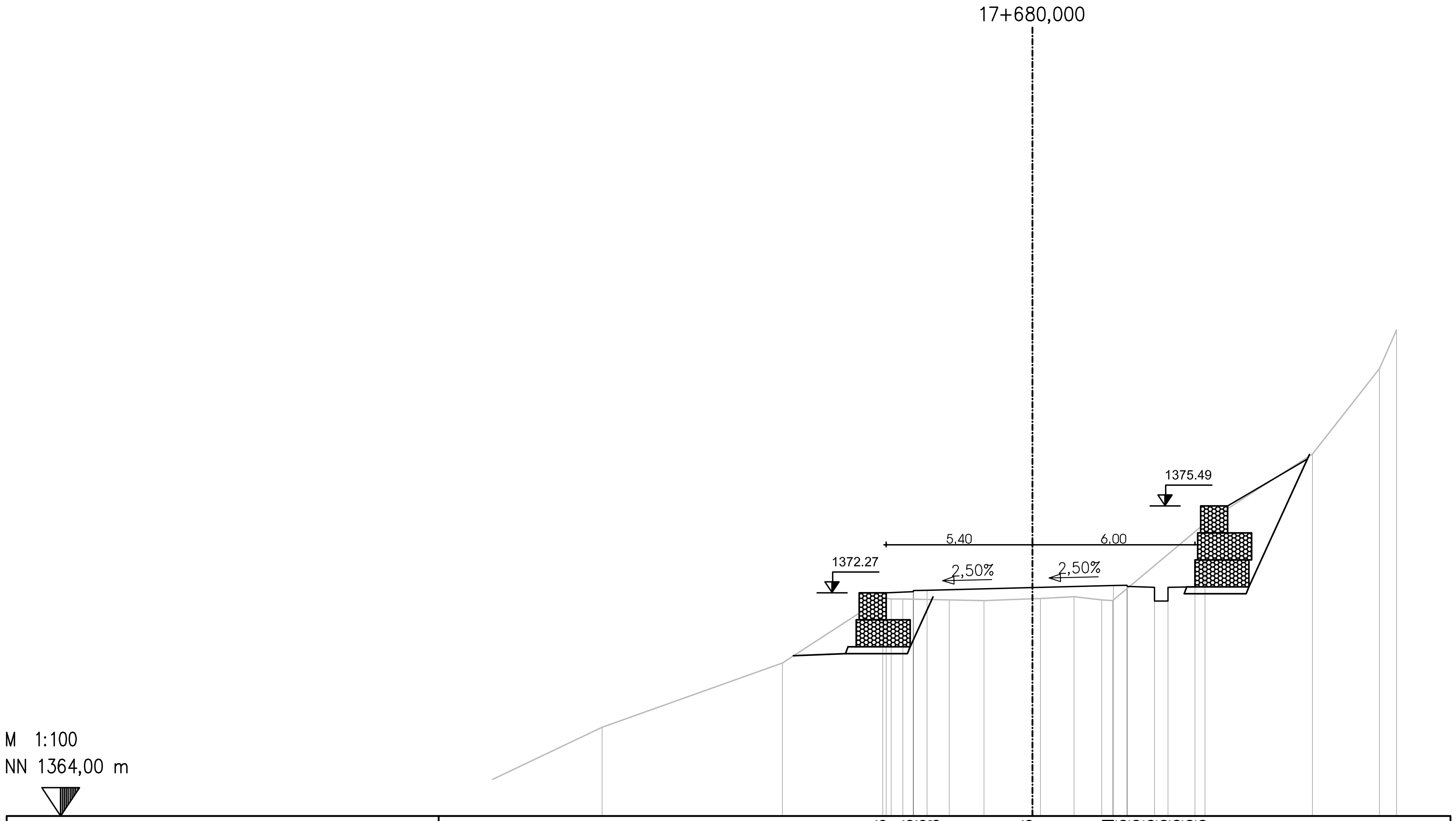

საპროექტო დონე
PLANNED ROAD

5,420	1372,266
4,420	1372,306
4,400	1372,346
3,900	1372,358
0,000	1372,456
3,000	1372,531
3,500	1372,543
3,520	1372,503
4,520	1372,463
4,520	1371,963
5,020	1371,963
5,020	1372,463
6,020	1372,483

არსებული დონე
EXISTING TERRAIN

15,943	1367,283
9,265	1369,667
5,546	1372,081
5,231	1372,039
4,802	1372,039
3,083	1371,998
1,798	1371,976
0,000	1372,043
0,295	1372,054
1,546	1372,119
2,570	1372,005
2,972	1371,980
6,397	1374,841
10,370	1377,407
12,854	1380,561
13,486	1381,994

დამკვეთი: საქართველოს რეგიონული განვითარებისა და ინფრასტრუქტურის სამინისტრო
საქართველოს საავტომობილო გზების დეპარტამენტი

EMPLOYER: MINISTRY OF REGIONAL DEVELOPMENT AND INFRASTRUCTURE OF GEORGIA
ROADS DEPARTMENT OF GEORGIA

კონსულტანტი:
,,კოქს კონსალტი" GMBH,

CONSULTANT:
KOCKS CONSULT GMBH,

შეადგინა
DESIGNED

შეამოწმა
CHECKED

საავტომობილო გზა: ბათუმი(ანგისა) - ახალციხე
მონაკვეთი: ხულო- გოდერძის უღელტეხილი კმ 0+000 - კმ 29+732
Road: Batumi(Angisa) - Akhaltsikhe
Section: Khulo-Goderdzi Pass km 0+000 - km 29+732

განივი პროფილი

CROSS SECTION

დამტკიცება:
APPROVED:

თარიღი
DATE

ნახაზი N
DRAWING N: CS-CL100-0828

თარიღი
DATE: 2013

მასშტაბი
SCALE: 1:200

ნახაზის ორიგინალური ზომა
ORIGINAL DRAWING SIZE: A3

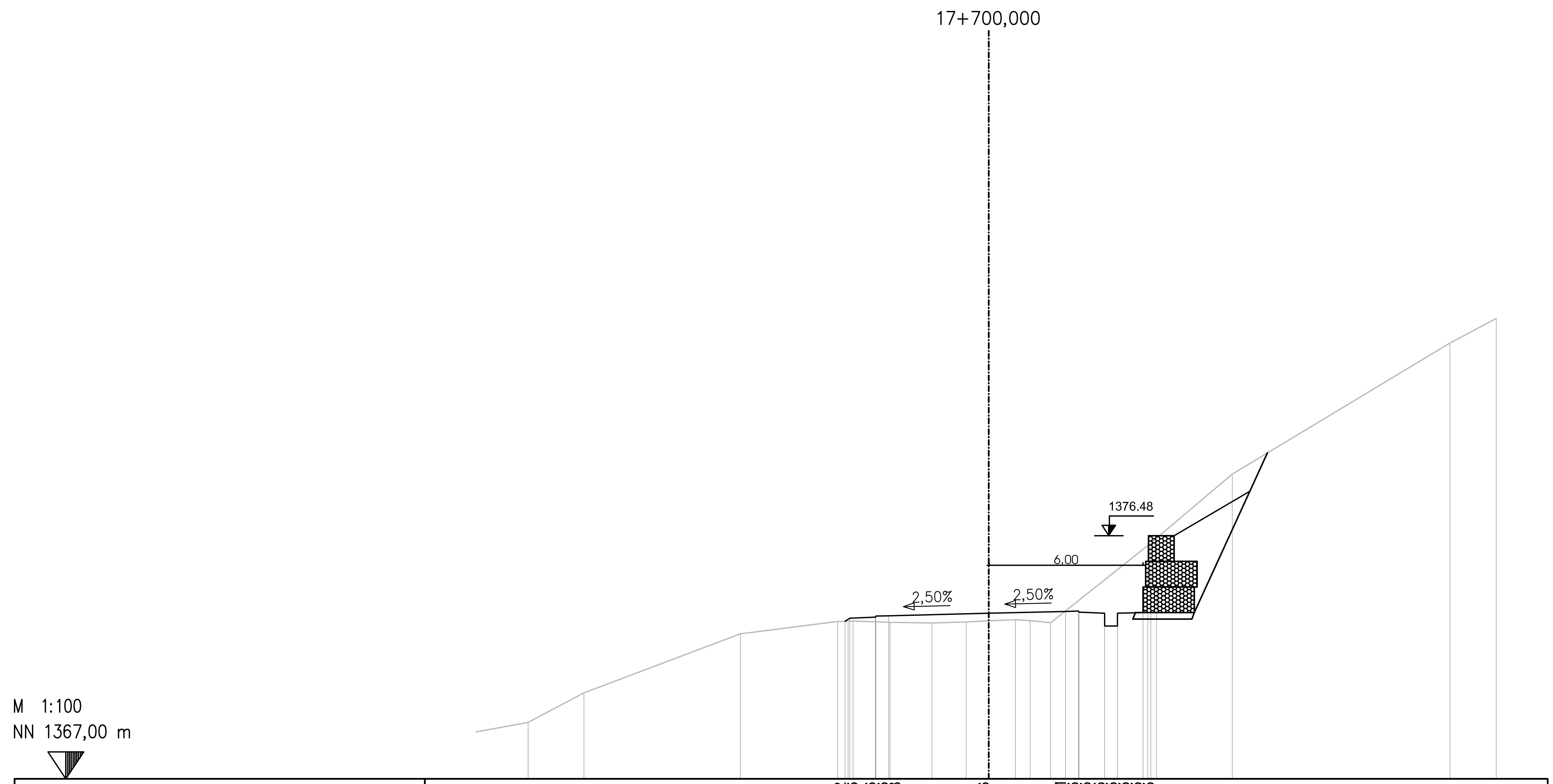

საპროექტო დონე PLANNED ROAD	5,605	1373,142
	5,420	1373,266
	4,420	1373,306
	4,400	1373,346
	3,900	1373,358
	0,000	1373,456
	3,000	1373,531
	3,500	1373,543
	3,520	1373,503
	4,520	1373,463
	4,520	1372,963
	5,020	1372,963
	5,020	1373,463
	6,020	1373,483
არსებული დონე EXISTING TERRAIN	17,969	1369,197
	15,790	1370,354
	9,685	1372,654
	5,891	1373,141
	5,488	1373,143
	5,295	1373,152
	3,854	1373,107
	2,220	1373,078
	0,882	1373,124
	0,000	1373,163
	1,039	1373,209
	1,614	1373,171
	2,411	1373,088
	6,210	1376,101
	6,326	1376,181
	6,542	1376,387
	9,496	1378,883
	17,991	1384,000
	19,799	1384,958

დამკვეთი: საქართველოს რეგიონული განვითარებისა და ინფრასტრუქტურის სამინისტრო საქართველოს საავტომობილო გზების დეპარტამენტი EMPLOYER: MINISTRY OF REGIONAL DEVELOPMENT AND INFRASTRUCTURE OF GEORGIA ROADS DEPARTMENT OF GEORGIA	კონსულტანტი: „კოქს კონსალტი" GMBH, CONSULTANT: KOCKS CONSULT GMBH,	საავტომობილო გზა: ბათუმი(ანგისა) - ახალციხე მონაკვეთი: ხულო- გოდერძის უღელტეხილი კმ 0+000 - კმ 29+732 Road: Batumi(Angisa) - Akhaltsikhe Section: Khulo-Goderdzi Pass km 0+000 - km 29+732	დამტკიცება: APPROVED:	ნახაზი DRAWING N: CS-CL100-0829 თარიღი DATE: 2013
	შეადგინა DESIGNED შეამოწმა CHECKED	განივი პროფილი CROSS SECTION	თარიღი DATE	მასშტაბი SCALE 1:200 ნახაზის ორიგინალური ზომა ORIGINAL DRAWING SIZE A3

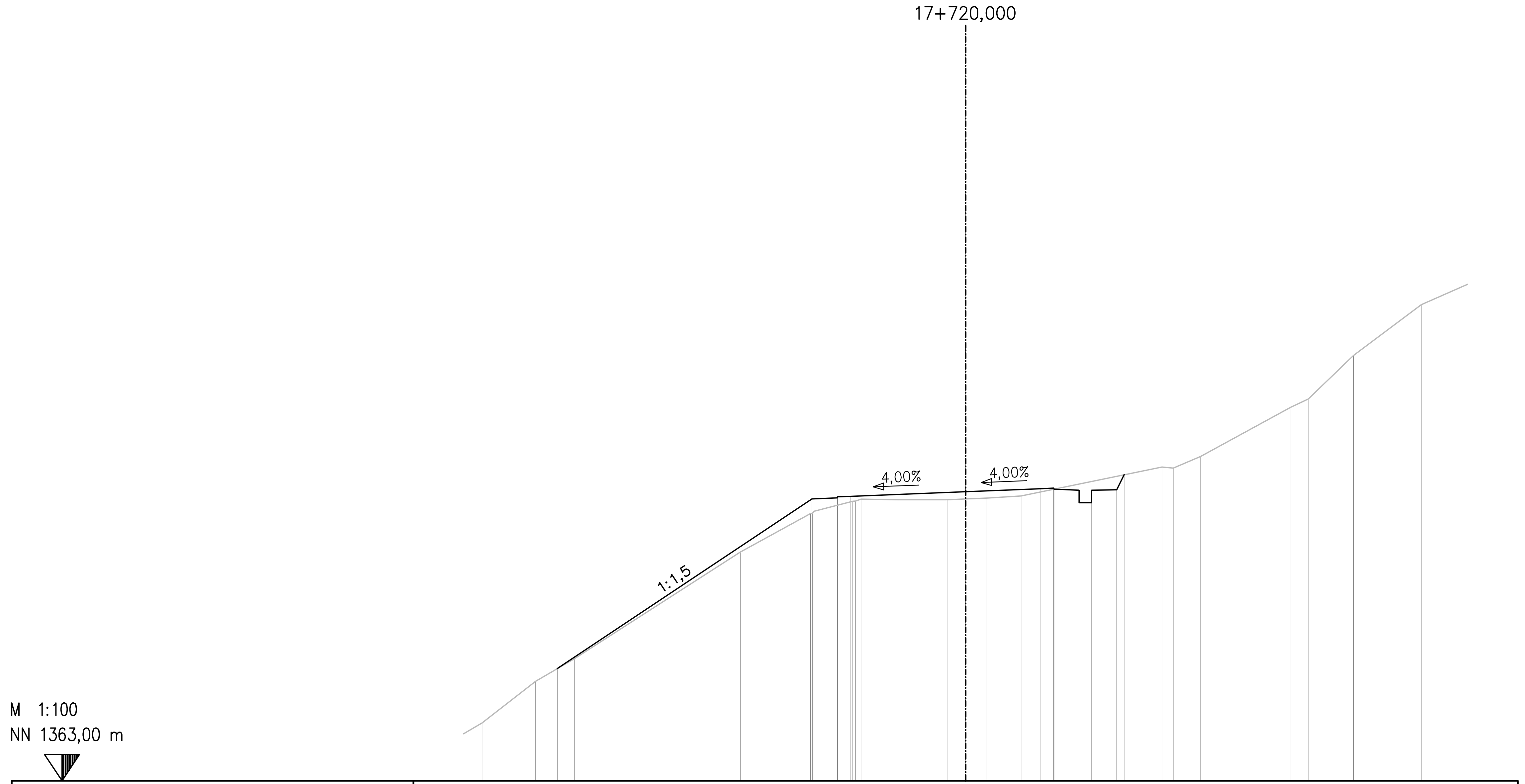

საპროექტო დონე PLANNED ROAD	
16,264	1367,471
6,120	1374,234
5,120	1374,274
5,100	1374,314
4,600	1374,334
0,000	1374,518
3,000	1374,638
3,500	1374,658
3,520	1374,618
4,520	1374,578
4,520	1374,078
5,020	1374,078
5,020	1374,578
6,020	1374,598
6,318	1375,194

არსებული დონე EXISTING TERRAIN	
19,265	1365,302
17,133	1366,966
15,591	1367,862
8,977	1372,113
6,183	1373,643
6,095	1373,667
6,042	1373,738
4,496	1374,141
4,387	1374,147
4,166	1374,226
2,649	1374,196
0,736	1374,194
0,000	1374,227
0,848	1374,264
2,210	1374,349
7,822	1375,504
8,273	1375,460
9,362	1375,922
12,959	1377,889
13,648	1378,210
15,453	1379,947
18,152	1381,973

დამკვეთი: საქართველოს რეგიონული განვითარებისა და ინფრასტრუქტურის სამინისტრო
საქართველოს საავტომობილო გზების დეპარტამენტი
EMPLOYER: MINISTRY OF REGIONAL DEVELOPMENT AND INFRASTRUCTURE OF GEORGIA
ROADS DEPARTMENT OF GEORGIA

კონსულტანტი:
,,კოქს კონსალტი" GMBH,

CONSULTANT:
KOCKS CONSULT GMBH,

საავტომობილო გზა: ბათუმი(ანგისა) - ახალციხე
მონაკვეთი: ხულო- გოდერძის უღელტეხილი კმ 0+000 - კმ 29+732
Road: Batumi(Angisa) - Akhaltsikhe
Section: Khulo-Goderdzi Pass km 0+000 - km 29+732

შეადგინა
DESIGNED

შეამოწმა
CHECKED

განივი პროფილი
CROSS SECTION

დამტკიცება:
APPROVED:

თარიღი
DATE

ნახაზი N
DRAWING CS-CL100-0830

თარიღი
DATE 2013

მასშტაბი
SCALE 1:200

ნახაზის ორიგინალური ზომა
ORIGINAL DRAWING SIZE A3

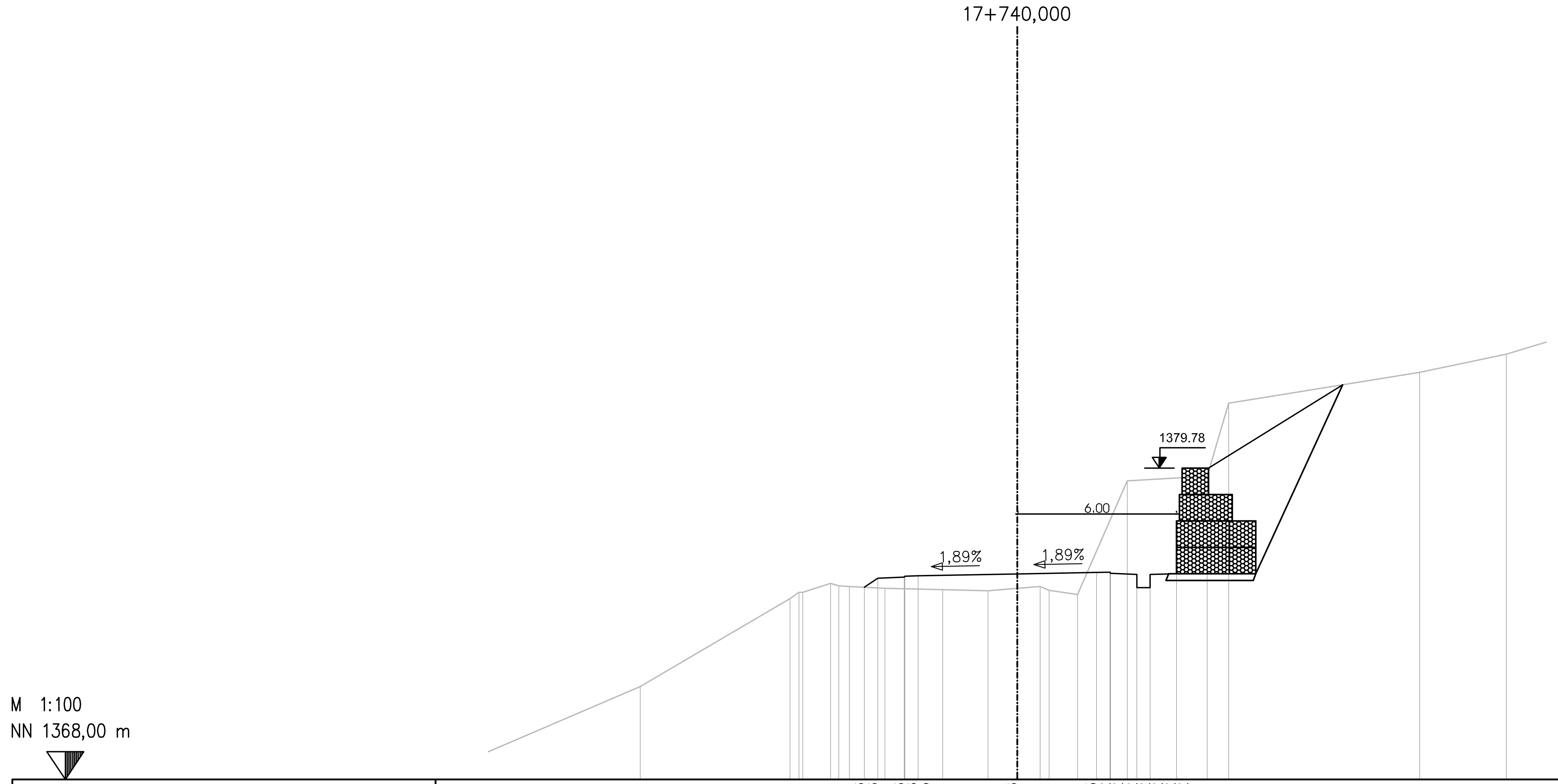

საპროექტო დონე PLANNED ROAD	
5,784	1375,276
5,274	1375,616
4,274	1375,656
4,254	1375,696
3,754	1375,705
0,000	1375,776
3,000	1375,833
3,500	1375,842
3,520	1375,802
4,520	1375,762
4,520	1375,262
5,020	1375,262
5,020	1375,762
6,020	1375,782

არსებული დონე EXISTING TERRAIN	
14,260	1371,518
8,595	1374,845
8,261	1375,081
8,116	1375,086
7,066	1375,425
6,747	1375,329
6,348	1375,305
5,002	1375,236
2,822	1375,182
1,109	1375,141
0,000	1375,231
0,858	1375,300
1,197	1375,162
2,279	1374,999
4,157	1379,302
7,180	1379,474
7,993	1382,241
15,211	1383,405
18,494	1384,095

დამკვეთი: საქართველოს რეგიონული განვითარებისა და ინფრასტრუქტურის სამინისტრო
საქართველოს საავტომობილო გზების დეპარტამენტი

EMPLOYER: MINISTRY OF REGIONAL DEVELOPMENT AND INFRASTRUCTURE OF GEORGIA
ROADS DEPARTMENT OF GEORGIA

კონსულტანტი:
„კოქს კონსალტი" GMBH,

CONSULTANT:
KOCKS CONSULT GMBH,

შეადგინა
DESIGNED

შეამოწმა
CHECKED

საავტომობილო გზა: ბათუმი(ანგისა) - ახალციხე
მონაკვეთი: ხულო- გოდერძის უღელტეხილი კმ 0+000 - კმ 29+732
Road: Batumi(Angisa) - Akhaltsikhe
Section: Khulo-Goderdzi Pass km 0+000 - km 29+732

განივი პროფილი

CROSS SECTION

დაამტკიცა:
APPROVED:

თარიღი
DATE

ნახაზი DRAWING N	CS-CL100-0831
თარიღი DATE	2013
მასშტაბი SCALE	1:200
ნახაზის ორიგინალური ზომა ORIGINAL DRAWING SIZE	A3

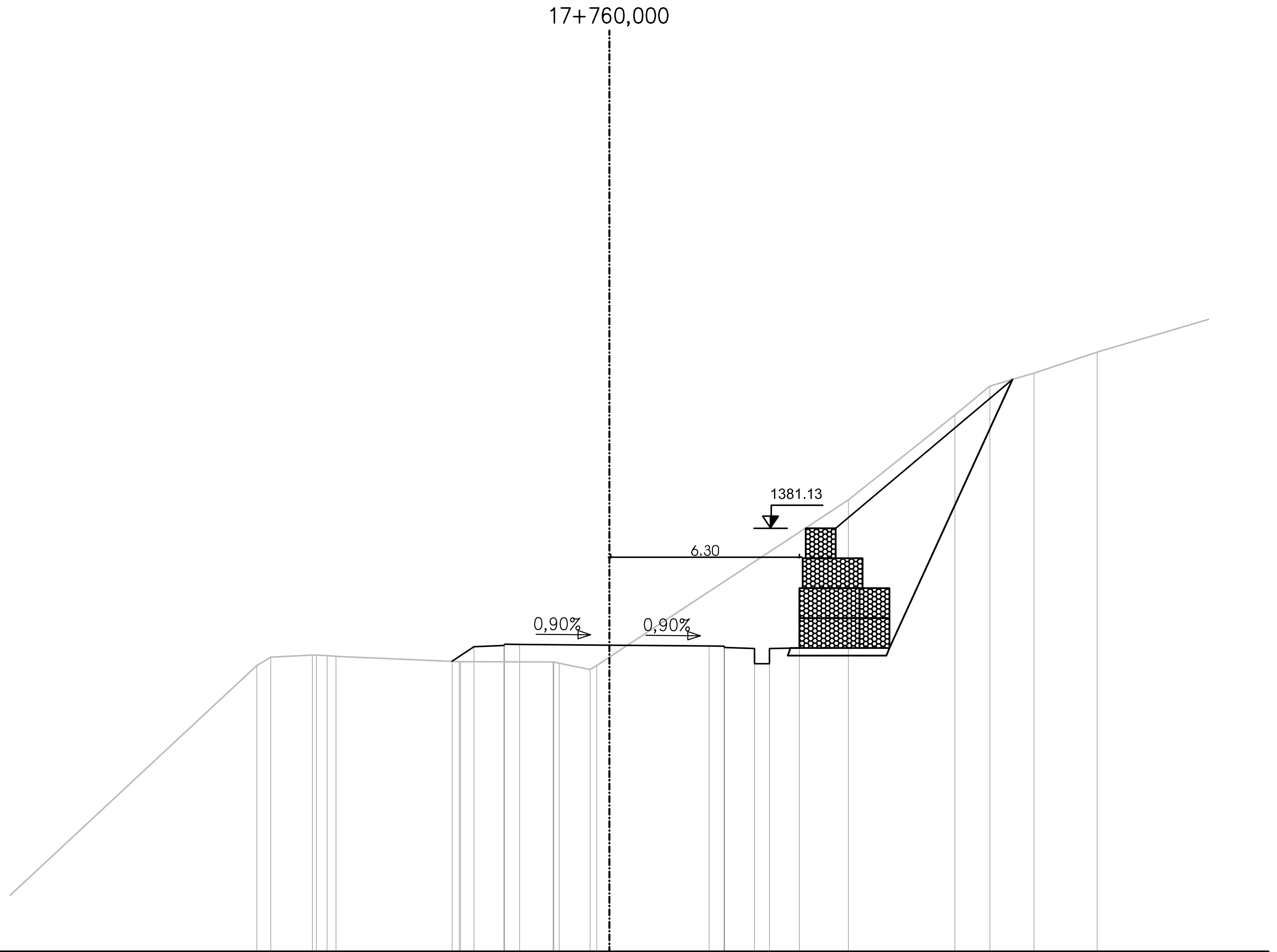

M 1:100
NN 1367,00 m

საპროექტო დონე
PLANNED ROAD

Offset	Elevation
5,253	1376,689
4,520	1377,177
3,520	1377,217
3,500	1377,257
3,000	1377,253
0,000	1377,226
3,324	1377,196
3,824	1377,191
3,844	1377,151
4,844	1377,111
4,844	1376,611
5,344	1376,611
5,344	1377,111
6,344	1377,131

არსებული დონე
EXISTING TERRAIN

Offset	Elevation
11,769	1376,548
11,308	1376,826
9,918	1376,891
9,781	1376,899
9,423	1376,877
9,132	1376,855
5,018	1376,679
4,970	1376,678
1,881	1376,667
1,858	1376,667
1,676	1376,624
0,646	1376,409
0,422	1376,551
0,000	1376,829
7,971	1382,080
11,530	1384,912
12,700	1385,880
14,172	1386,312
16,282	1387,014

დამკვეთი: საქართველოს რეგიონული განვითარებისა და ინფრასტრუქტურის სამინისტრო
საქართველოს საავტომობილო გზების დეპარტამენტი
EMPLOYER: MINISTRY OF REGIONAL DEVELOPMENT AND INFRASTRUCTURE OF GEORGIA
ROADS DEPARTMENT OF GEORGIA

კონსულტანტი:
„კოქს კონსალტი" GMBH,
CONSULTANT:
KOCKS CONSULT GMBH,

საავტომობილო გზა: ბათუმი(ანგისა) - ახალციხე
მონაკვეთი: ხულო- გოდერძის უღელტეხილი კმ 0+000 - კმ 29+732
Road: Batumi(Angisa) - Akhaltsikhe
Section: Khulo-Goderdzi Pass km 0+000 - km 29+732

დაამტკიცა:
APPROVED:

ნახაზი N
DRAWING N
CS-CL100-0832

თარიღი
DATE
2013

შეადგინა
DESIGNED

შეამოწმა
CHECKED

განივი პროფილი
CROSS SECTION

თარიღი
DATE

მასშტაბი
SCALE 1:200

ნახაზის ორიგინალური ზომა
ORIGINAL DRAWING SIZE A3

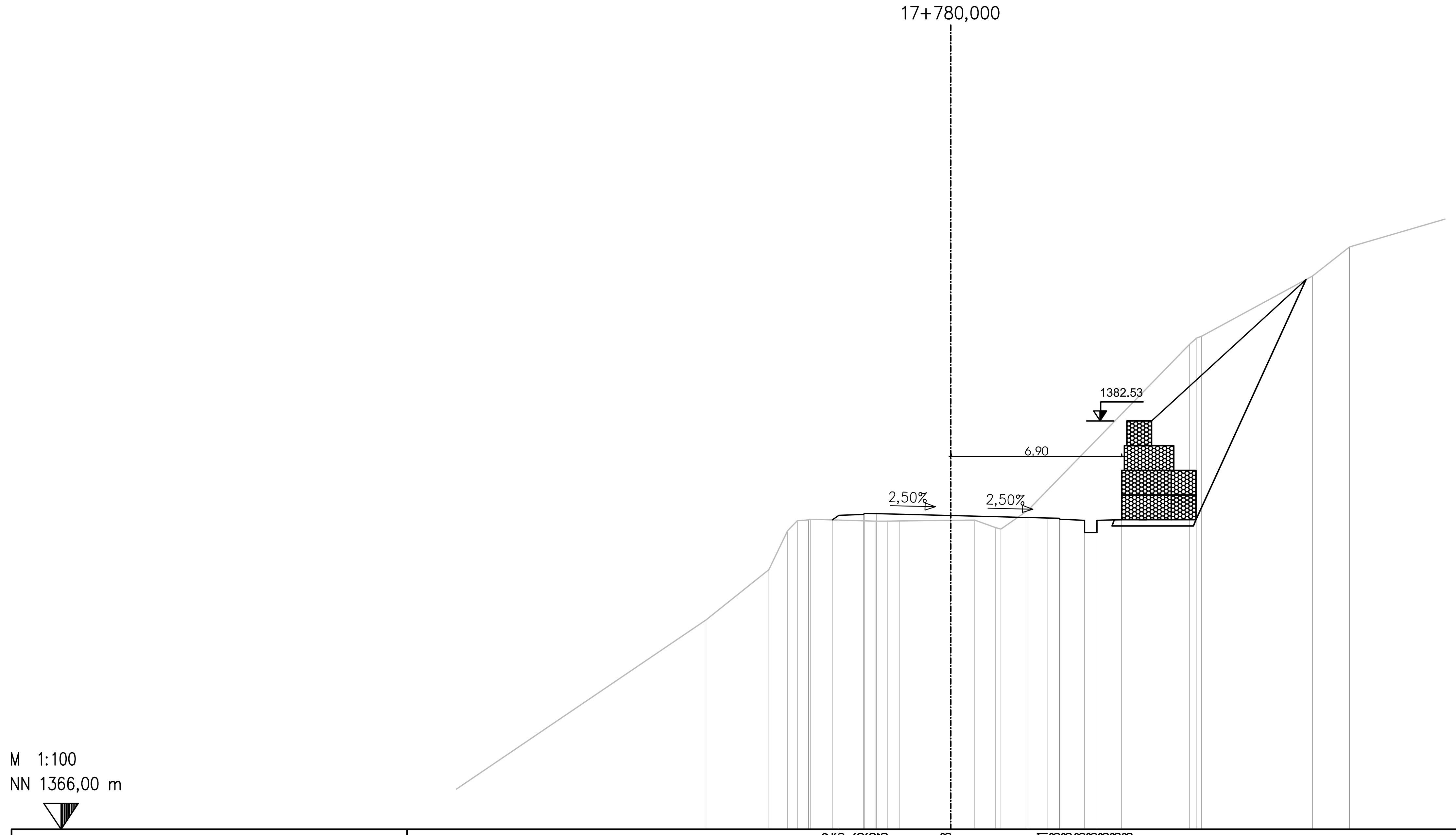

საპროექტო დონე PLANNED ROAD	
4,796	1378,522
4,520	1378,706
3,520	1378,746
3,500	1378,786
3,000	1378,773
0,000	1378,698
3,900	1378,601
4,400	1378,588
4,420	1378,548
5,420	1378,508
5,420	1378,008
5,920	1378,008
5,920	1378,508
6,920	1378,528

არსებული დონე EXISTING TERRAIN	
9,901	1374,475
7,361	1376,511
6,597	1378,095
6,205	1378,488
5,757	1378,519
5,668	1378,547
3,057	1378,472
2,567	1378,470
2,084	1378,484
0,000	1378,503
0,974	1378,511
1,816	1378,209
2,034	1378,149
3,121	1378,908
9,669	1385,638
9,952	1385,889
10,155	1385,956
14,639	1388,394
16,136	1389,569

დამკვეთი: საქართველოს რეგიონული განვითარებისა და ინფრასტრუქტურის სამინისტრო
საქართველოს საავტომობილო გზების დეპარტამენტი

EMPLOYER: MINISTRY OF REGIONAL DEVELOPMENT AND INFRASTRUCTURE OF GEORGIA
ROADS DEPARTMENT OF GEORGIA

კონსულტანტი:
„კოქს კონსალტი" GMBH,

CONSULTANT:
KOCKS CONSULT GMBH,

შეადგინა
DESIGNED

შეამოწმა
CHECKED

საავტომობილო გზა: ბათუმი(ანგისა) - ახალციხე
მონაკვეთი: ხულო- გოდერძის უღელტეხილი კმ 0+000 - კმ 29+732
Road: Batumi(Angisa) - Akhaltsikhe
Section: Khulo-Goderdzi Pass km 0+000 - km 29+732

განივი პროფილი

CROSS SECTION

დამტკიცება:
APPROVED:

თარიღი
DATE

ნახაზი N DRAWING	CS-CL100-0833
თარიღი DATE	2013
მასშტაბი SCALE	1:200
ნახაზის ორიგინალური ზომა ORIGINAL DRAWING SIZE	A3

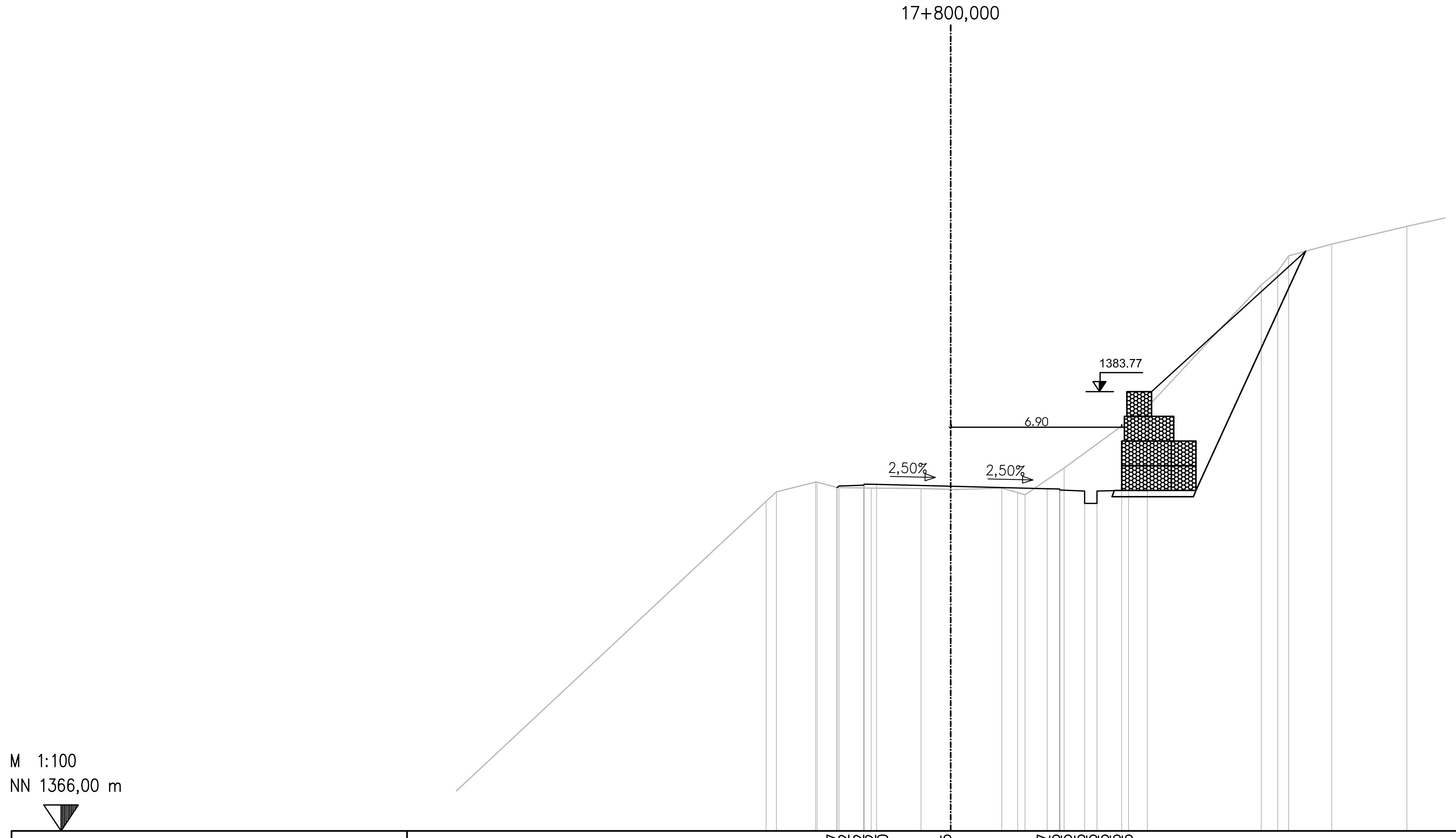

საპროექტო დონე PLANNED ROAD	4,603	1379,897
	4,520	1379,952
	3,520	1379,992
	3,500	1380,032
	3,000	1380,020
	0,000	1379,945
	3,900	1379,847
	4,400	1379,835
	4,420	1379,795
	5,420	1379,755
	5,420	1379,255
	5,920	1379,255
	5,920	1379,755
	6,920	1379,775
არსებული დონე EXISTING TERRAIN	7,466	1379,341
	7,057	1379,716
	5,469	1380,114
	5,411	1380,112
	4,611	1379,897
	3,217	1379,872
	1,201	1379,854
	0,000	1379,816
	0,051	1379,815
	2,060	1379,867
	2,706	1379,695
	3,008	1379,604
	4,584	1380,681
	7,192	1382,588
	7,959	1383,149
	12,565	1388,094
	13,236	1388,651
	13,673	1389,267
	15,419	1389,742
	18,461	1390,467

დამკვეთი: საქართველოს რეგიონული განვითარებისა და ინფრასტრუქტურის სამინისტრო
საქართველოს საავტომობილო გზების დეპარტამენტი

EMPLOYER: MINISTRY OF REGIONAL DEVELOPMENT AND INFRASTRUCTURE OF GEORGIA
ROADS DEPARTMENT OF GEORGIA

კონსულტანტი:
„კოქს კონსალტი" GMBH,

CONSULTANT:
KOCKS CONSULT GMBH,

შეადგინა
DESIGNED

შეამოწმა
CHECKED

საავტომობილო გზა: ბათუმი(ანგისა) - ახალციხე
მონაკვეთი: ხულო- გოდერძის უღელტეხილი კმ 0+000 - კმ 29+732
Road: Batumi(Angisa) - Akhaltsikhe
Section: Khulo-Goderdzi Pass km 0+000 - km 29+732

განივი პროფილი

CROSS SECTION

დამტკიცება:
APPROVED:

თარიღი
DATE

ნახაზი N
DRAWING N
CS-CL100-0834

თარიღი
DATE
2013

მასშტაბი
SCALE 1:200

ნახაზის ორიგინალური ზომა
ORIGINAL DRAWING SIZE A3

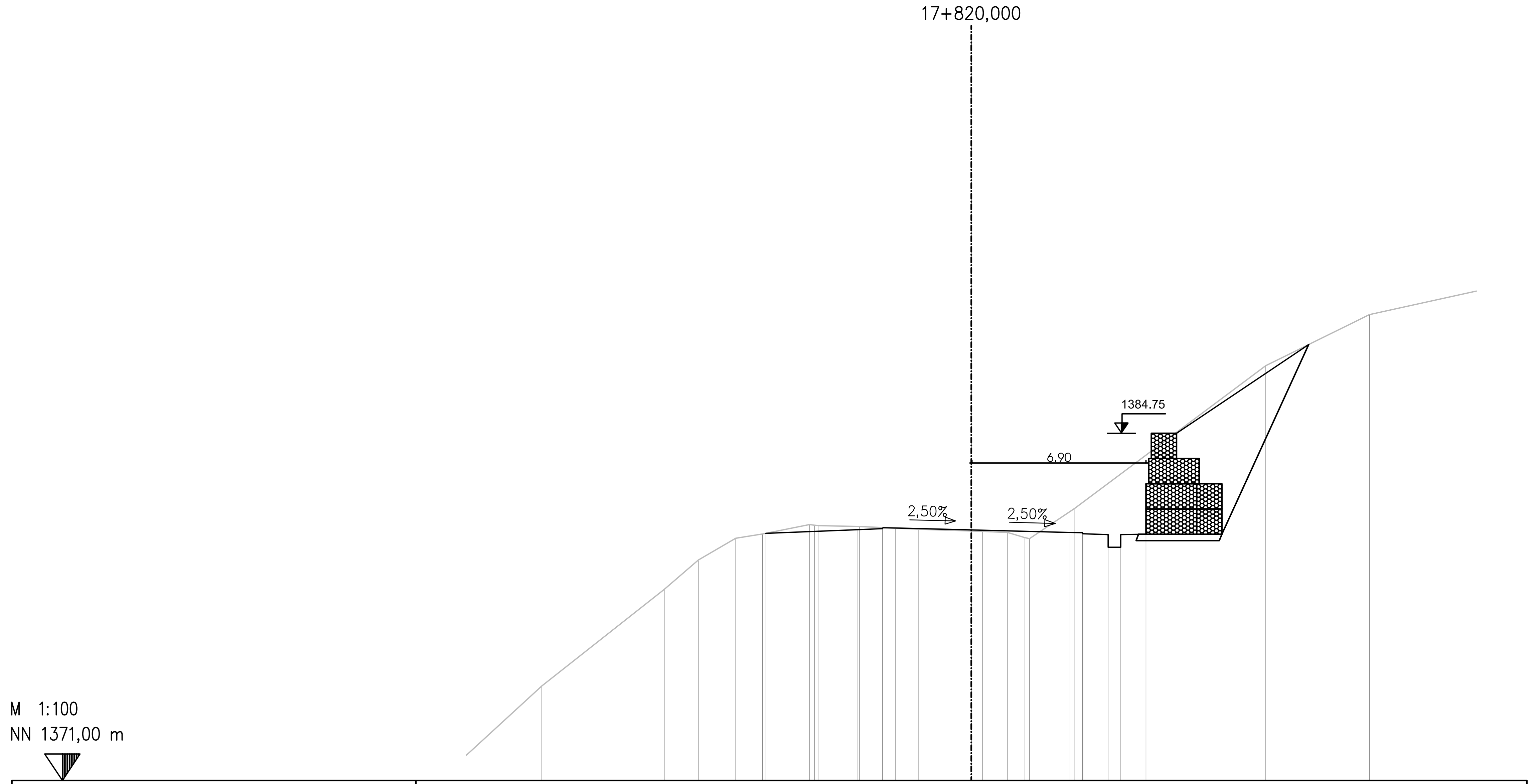

საპროექტო დონე PLANNED ROAD	8,138 1380,787 4,520 1380,932 3,520 1380,972 3,500 1381,012 3,000 1380,999 0,000 1380,924 3,900 1380,827 4,400 1380,814 4,420 1380,774 5,420 1380,734 5,420 1380,234 5,920 1380,234 5,920 1380,734 6,920 1380,754
არსებული დონე EXISTING TERRAIN	17,010 1374,747 12,159 1378,566 10,818 1379,729 9,331 1380,590 8,270 1380,760 6,408 1381,135 6,205 1381,112 6,038 1381,095 4,430 1381,060 2,085 1380,953 0,000 1380,883 0,451 1380,868 1,441 1380,826 2,088 1380,624 2,302 1380,573 4,094 1381,778 11,655 1387,427 15,768 1389,448

დამკვეთი: საქართველოს რეგიონული განვითარებისა და ინფრასტრუქტურის სამინისტრო
საქართველოს საავტომობილო გზების დეპარტამენტი

EMPLOYER: MINISTRY OF REGIONAL DEVELOPMENT AND INFRASTRUCTURE OF GEORGIA
ROADS DEPARTMENT OF GEORGIA

კონსულტანტი:
„კოქს კონსალტი" GMBH,

CONSULTANT:
KOCKS CONSULT GMBH,

შეადგინა
DESIGNED

შეამოწმა
CHECKED

საავტომობილო გზა: ბათუმი(ანგისა) - ახალციხე
მონაკვეთი: ხულო- გოდერძის უღელტეხილი კმ 0+000 - კმ 29+732
Road: Batumi(Angisa) - Akhaltsikhe
Section: Khulo-Goderdzi Pass km 0+000 - km 29+732

განივი პროფილი

CROSS SECTION

დამტკიცება:
APPROVED:

თარიღი
DATE

ნახაზი N
DRAWING CS-CL100-0835

თარიღი
DATE 2013

მასშტაბი
SCALE 1:200

ნახაზის ორიგინალური ზომა
ORIGINAL DRAWING SIZE A3

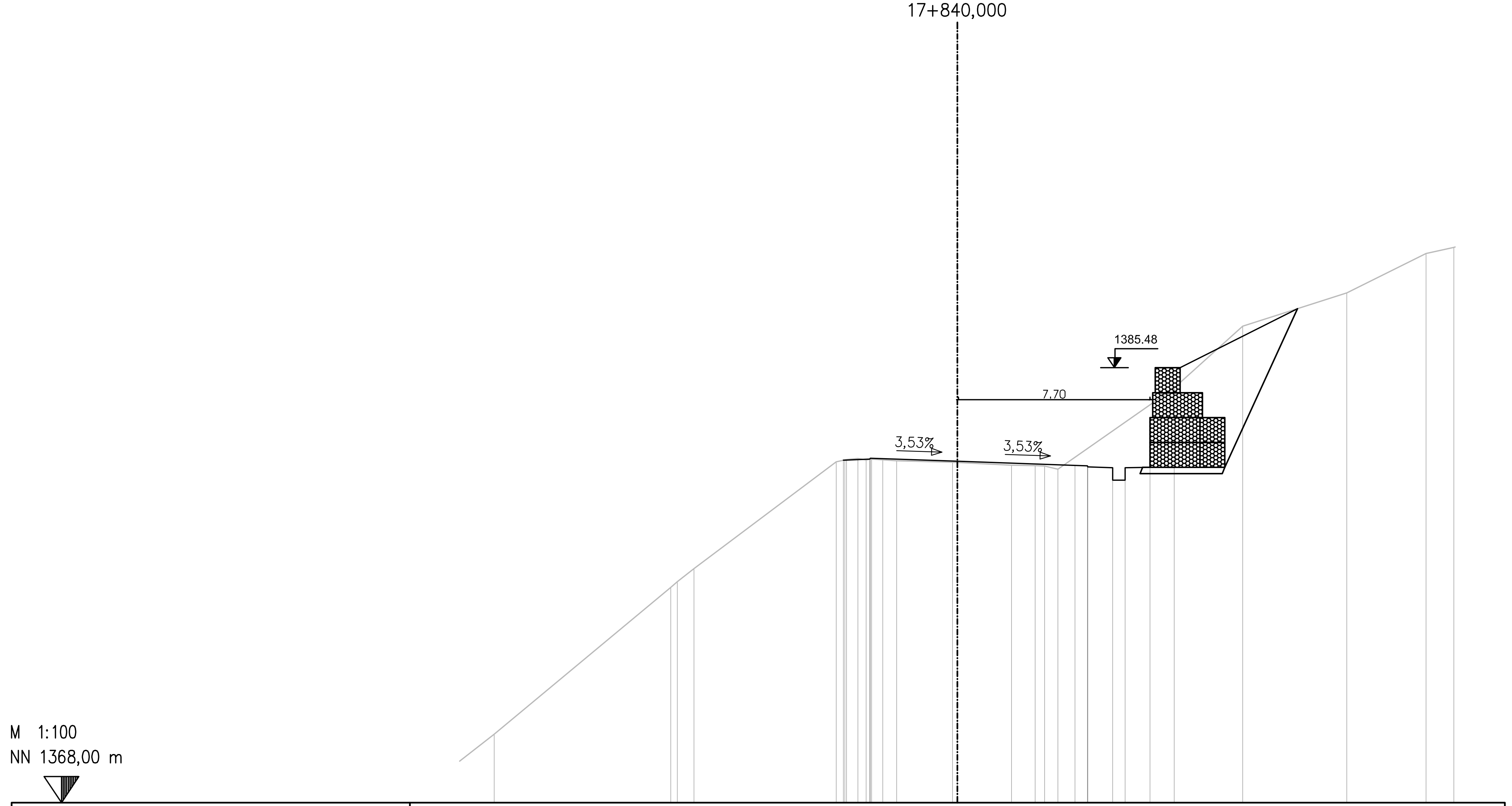

საპროექტო დონე PLANNED ROAD	4,583 1381,769 4,520 1381,772 3,520 1381,812 3,500 1381,852 3,000 1381,834 0,000 1381,728 4,720 1381,562 5,220 1381,544 5,240 1381,504 6,240 1381,464 6,240 1380,964 6,740 1380,964 6,740 1381,464 7,740 1381,484
არსებული დონე EXISTING TERRAIN	18,616 1370,758 11,514 1376,661 11,253 1376,886 10,585 1377,413 4,868 1381,700 4,460 1381,799 4,002 1381,840 3,672 1381,779 3,447 1381,810 2,440 1381,748 0,195 1381,689 0,000 1381,679 2,172 1381,572 3,119 1381,548 3,506 1381,534 4,035 1381,406 8,714 1384,675 11,462 1387,154 15,643 1388,491 18,829 1390,076 19,947 1390,322

დამკვეთი: საქართველოს რეგიონული განვითარებისა და ინფრასტრუქტურის სამინისტრო საქართველოს საავტომობილო გზების დეპარტამენტი EMPLOYER: MINISTRY OF REGIONAL DEVELOPMENT AND INFRASTRUCTURE OF GEORGIA ROADS DEPARTMENT OF GEORGIA	კონსულტანტი: „კოქს კონსალტი" GMBH, CONSULTANT: KOCKS CONSULT GMBH,	საავტომობილო გზა: ბათუმი(ანგისა) - ახალციხე მონაკვეთი: ხულო- გოდერძის უღელტეხილი კმ 0+000 - კმ 29+732 Road: Batumi(Angisa) - Akhaltsikhe Section: Khulo-Goderdzi Pass km 0+000 - km 29+732	დამტკიცება: APPROVED:	ნახაზი DRAWING N: CS-CL100-0836 თარიღი DATE: 2013
	შეადგინა DESIGNED შეამოწმა CHECKED	განივი პროფილი CROSS SECTION	თარიღი DATE	მასშტაბი SCALE 1:200 ნახაზის ორიგინალური ზომა ORIGINAL DRAWING SIZE A3

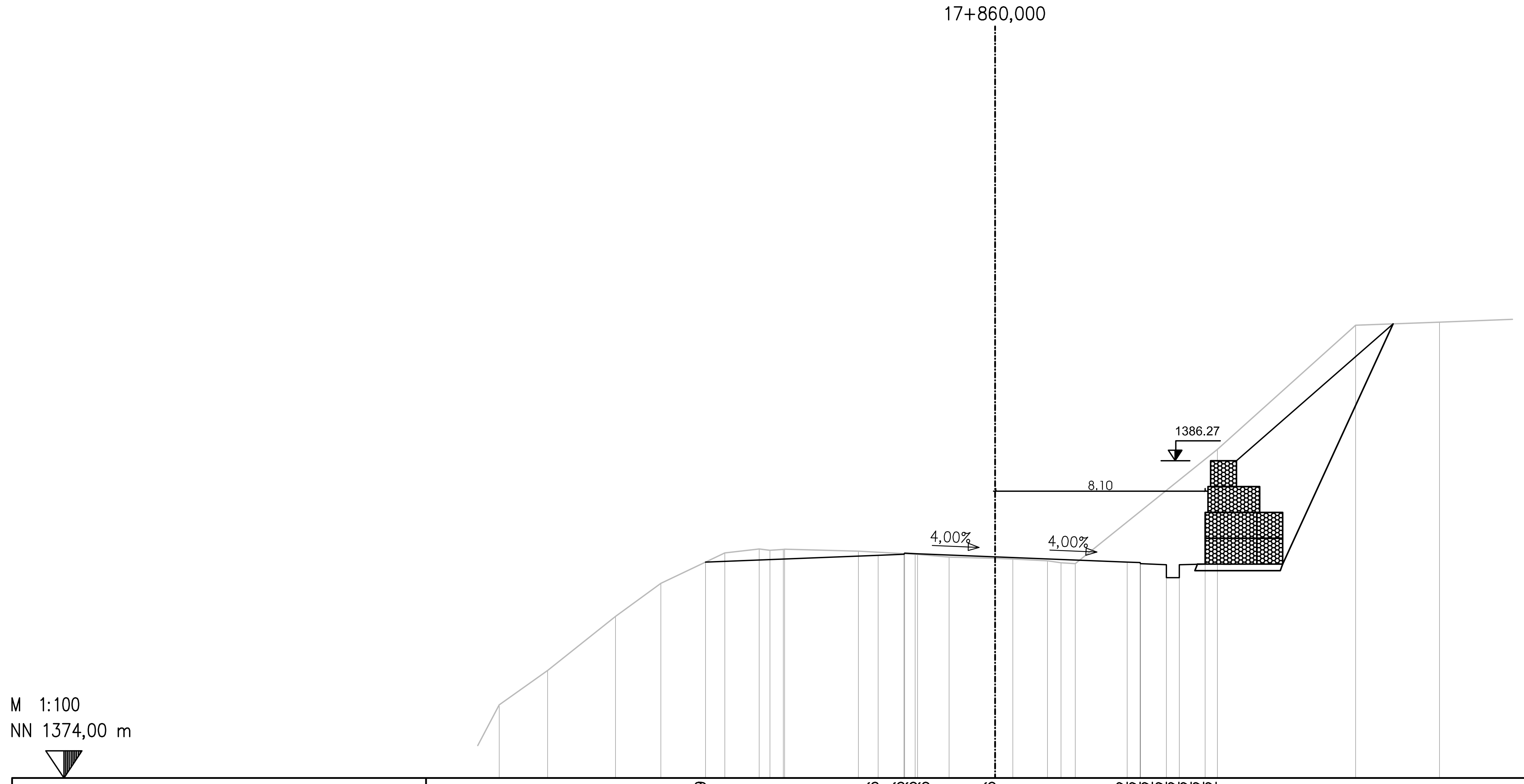

საპროექტო დონე PLANNED ROAD	
11,199	1382,349
4,520	1382,616
3,520	1382,656
3,500	1382,696
3,000	1382,676
0,000	1382,556
5,100	1382,352
5,600	1382,332
5,620	1382,292
6,620	1382,252
6,620	1381,752
7,120	1381,752
7,120	1382,252
8,120	1382,272

არსებული დონე EXISTING TERRAIN	
19,175	1376,828
17,305	1378,156
14,672	1380,247
12,927	1381,529
10,451	1382,704
9,123	1382,857
8,704	1382,806
8,193	1382,844
8,135	1382,850
5,289	1382,777
3,089	1382,656
1,780	1382,544
0,000	1382,491
0,684	1382,471
2,022	1382,400
2,545	1382,323
3,096	1382,289
8,591	1386,708
13,938	1391,516
17,182	1391,630

დამკვეთი: საქართველოს რეგიონული განვითარებისა და ინფრასტრუქტურის სამინისტრო
საქართველოს საავტომობილო გზების დეპარტამენტი

EMPLOYER: MINISTRY OF REGIONAL DEVELOPMENT AND INFRASTRUCTURE OF GEORGIA
ROADS DEPARTMENT OF GEORGIA

კონსულტანტი:
,,კოქს კონსალტი" GMBH,

CONSULTANT:
KOCKS CONSULT GMBH,

შეადგინა
DESIGNED

შეამოწმა
CHECKED

საავტომობილო გზა: ბათუმი(ანგისა) - ახალციხე
მონაკვეთი: ხულო- გოდერძის უღელტეხილი კმ 0+000 - კმ 29+732
Road: Batumi(Angisa) - Akhaltsikhe
Section: Khulo-Goderdzi Pass km 0+000 - km 29+732

განივი პროფილი

CROSS SECTION

დამტკიცება:
APPROVED:

თარიღი
DATE

ნახაზი N
DRAWING N CS-CL100-0837

თარიღი
DATE 2013

მასშტაბი
SCALE 1:200

ნახაზის ორიგინალური ზომა
ORIGINAL DRAWING SIZE A3

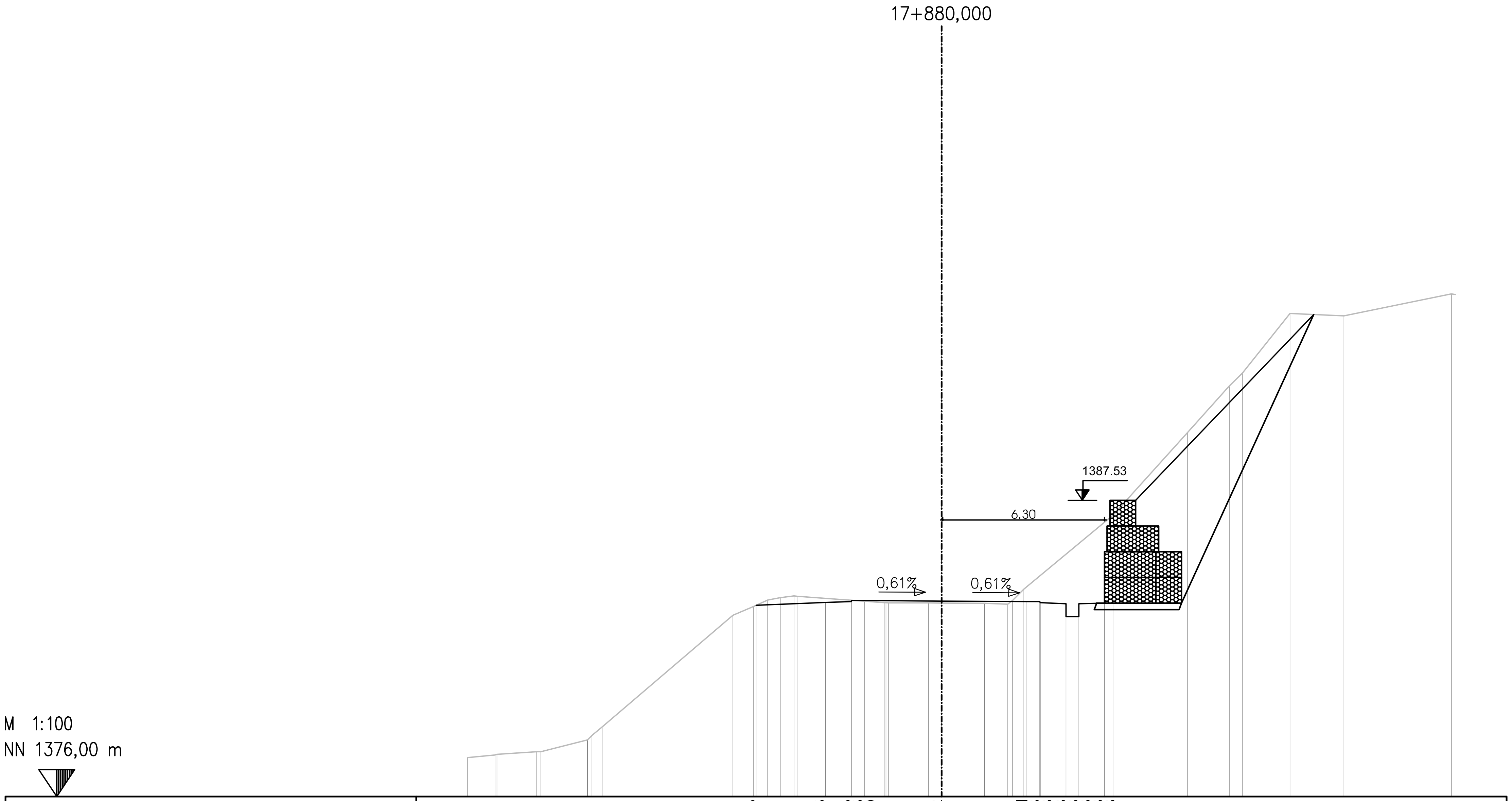

საპროექტო დონე
PLANNED ROAD

7,224	1383,445
4,520	1383,553
3,520	1383,593
3,500	1383,633
3,000	1383,630
0,000	1383,612
3,321	1383,591
3,821	1383,588
3,841	1383,548
4,841	1383,508
4,841	1383,008
5,341	1383,008
5,341	1383,508
6,341	1383,528

არსებული დონე
EXISTING TERRAIN

18,456	1377,523
17,389	1377,625
17,320	1377,644
15,767	1377,751
15,610	1377,745
13,806	1378,209
13,786	1378,211
13,614	1378,388
13,221	1378,710
8,126	1383,058
7,330	1383,397
6,775	1383,649
6,279	1383,740
5,750	1383,810
5,597	1383,797
2,240	1383,553
2,165	1383,547
2,076	1383,543
0,520	1383,536
0,000	1383,534
1,665	1383,526
1,675	1383,524
2,571	1383,488
2,759	1383,633
3,204	1384,076
6,673	1386,956
9,575	1390,171
11,199	1391,980
11,722	1392,488
13,561	1394,804
15,664	1394,705
19,850	1395,561

დამკვეთი: საქართველოს რეგიონული განვითარებისა და ინფრასტრუქტურის სამინისტრო
საქართველოს საავტომობილო გზების დეპარტამენტი

EMPLOYER: MINISTRY OF REGIONAL DEVELOPMENT AND INFRASTRUCTURE OF GEORGIA
ROADS DEPARTMENT OF GEORGIA

კონსულტანტი:
„კოქს კონსალტი" GMBH,

CONSULTANT:
KOCKS CONSULT GMBH,

შეადგინა
DESIGNED

შეამოწმა
CHECKED

საავტომობილო გზა: ბათუმი(ანგისა) - ახალციხე
მონაკვეთი: ხულო- გოდერძის უღელტეხილი კმ 0+000 - კმ 29+732
Road: Batumi(Angisa) - Akhaltsikhe
Section: Khulo-Goderdzi Pass km 0+000 - km 29+732

განივი პროფილი
CROSS SECTION

დაამტკიცა:
APPROVED:

თარიღი
DATE

ნახაზი N
DRAWING N: CS-CL100-0838

თარიღი
DATE: 2013

მასშტაბი
SCALE 1:200

ნახაზის ორიგინალური ზომა
ORIGINAL DRAWING SIZE A3

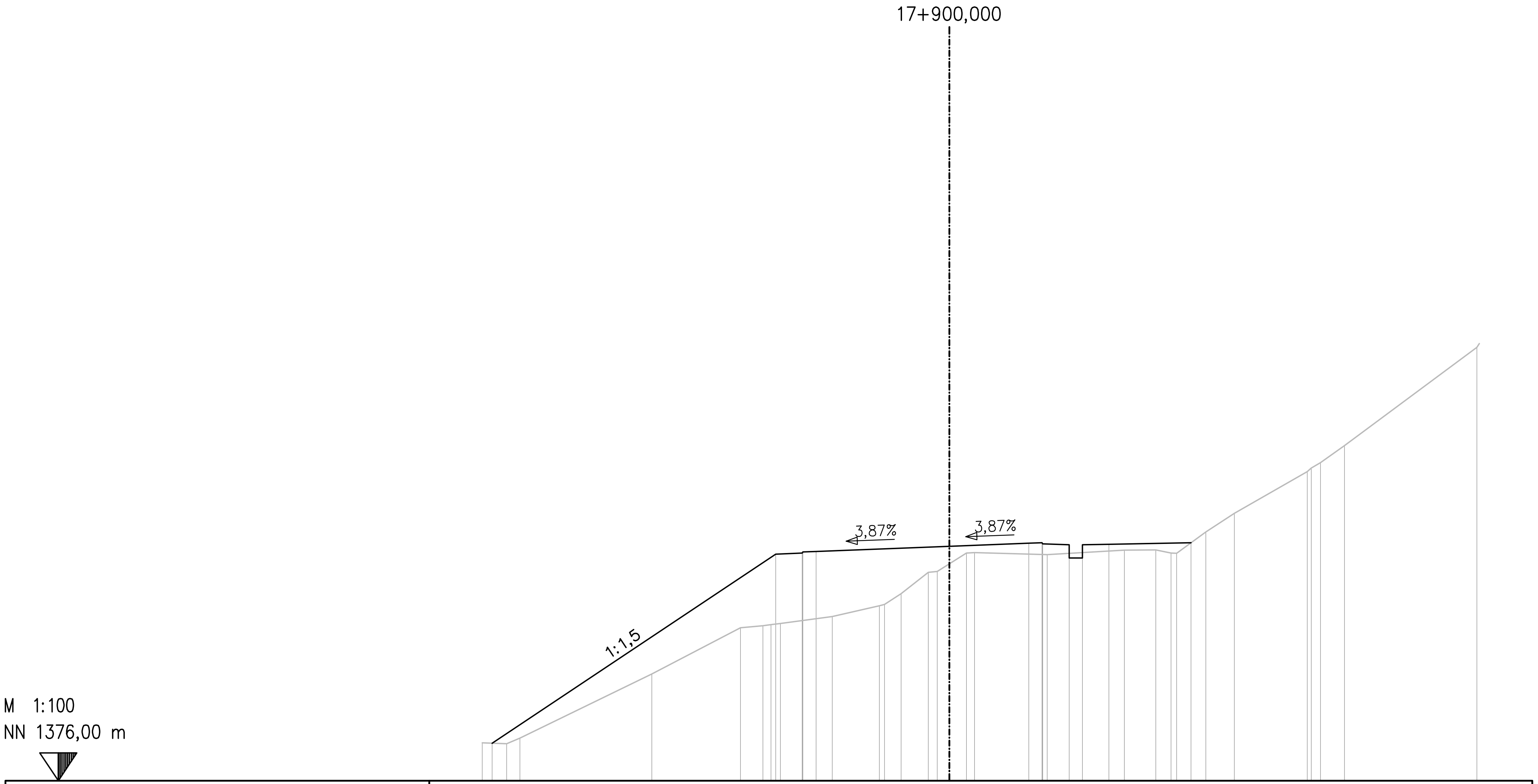

საპროექტო დონე
PLANNED ROAD

17,260	1377,414
6,551	1384,553
5,551	1384,593
5,531	1384,633
5,031	1384,652
0,000	1384,847
3,000	1384,963
3,500	1384,982
3,520	1384,942
4,520	1384,902
4,520	1384,402
5,020	1384,402
5,020	1384,902
6,020	1384,922
9,120	1384,984

არსებული დონე
EXISTING TERRAIN

17,627	1377,429
16,704	1377,391
16,211	1377,605
11,233	1380,024
7,886	1381,771
7,040	1381,849
6,736	1381,889
6,376	1381,930
4,425	1382,195
2,641	1382,599
2,446	1382,649
1,818	1383,056
0,796	1383,863
0,460	1383,901
0,000	1384,189
0,645	1384,592
0,946	1384,609
3,689	1384,534
6,602	1384,700
7,792	1384,710
8,363	1384,591
8,573	1384,586
9,674	1385,387
10,757	1386,093
13,502	1387,667
13,654	1387,800
14,001	1388,002
14,911	1388,645
19,902	1392,355

დამკვეთი: საქართველოს რეგიონული განვითარებისა და ინფრასტრუქტურის სამინისტრო
საქართველოს საავტომობილო გზების დეპარტამენტი

EMPLOYER: MINISTRY OF REGIONAL DEVELOPMENT AND INFRASTRUCTURE OF GEORGIA
ROADS DEPARTMENT OF GEORGIA

კონსულტანტი:
„კოქს კონსალტი" GMBH,

CONSULTANT:
KOCKS CONSULT GMBH,

შეადგინა
DESIGNED

შეამოწმა
CHECKED

საავტომობილო გზა: ბათუმი(ანგისა) - ახალციხე
მონაკვეთი: ხულო- გოდერძის უღელტეხილი კმ 0+000 - კმ 29+732
Road: Batumi(Angisa) - Akhaltsikhe
Section: Khulo-Goderdzi Pass km 0+000 - km 29+732

განივი პროფილი
CROSS SECTION

დამტკიცება:
APPROVED:

თარიღი
DATE

ნახაზი N
DRAWING N: CS-CL100-0839

თარიღი
DATE: 2013

მასშტაბი
SCALE: 1:200

ნახაზის ორიგინალური ზომა
ORIGINAL DRAWING SIZE: A3

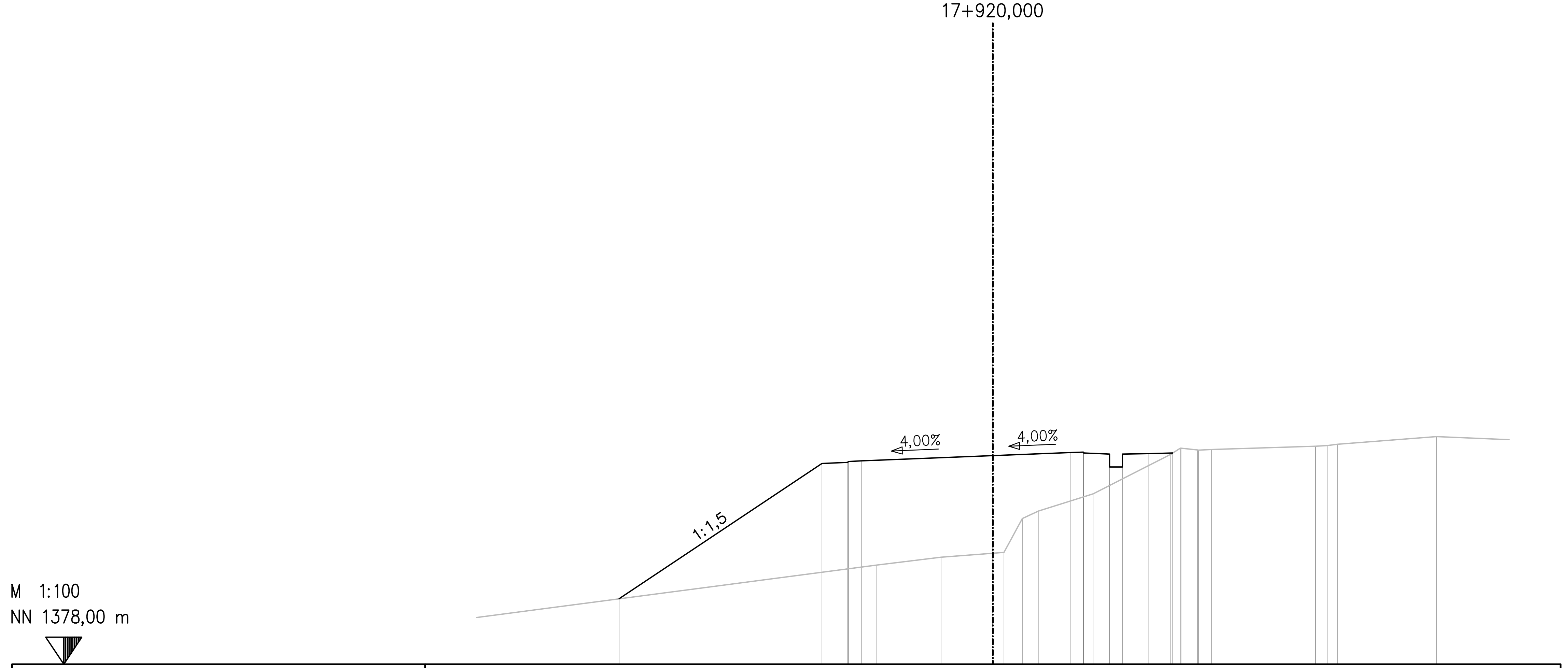

საპროექტო დონე PLANNED ROAD	
14,484	1380,540
6,620	1385,783
5,620	1385,823
5,600	1385,863
5,100	1385,883
0,000	1386,087
3,000	1386,207
3,500	1386,227
3,520	1386,187
4,520	1386,147
4,520	1385,647
5,020	1385,647
5,020	1386,147
6,020	1386,167
6,968	1386,186

არსებული დონე EXISTING TERRAIN	
4,502	1381,848
2,013	1382,149
0,000	1382,306
0,432	1382,339
1,138	1383,649
1,760	1383,938
3,882	1384,609
6,890	1386,136
7,262	1386,372
7,291	1386,373
7,927	1386,306
7,963	1386,304
8,471	1386,321
12,504	1386,450
12,955	1386,475
13,348	1386,525
17,187	1386,826

დამკვეთი: საქართველოს რეგიონული განვითარებისა და ინფრასტრუქტურის სამინისტრო
საქართველოს საავტომობილო გზების დეპარტამენტი

EMPLOYER: MINISTRY OF REGIONAL DEVELOPMENT AND INFRASTRUCTURE OF GEORGIA
ROADS DEPARTMENT OF GEORGIA

კონსულტანტი:
,,კოქს კონსალტი" GMBH,

CONSULTANT:
KOCKS CONSULT GMBH,

შეადგინა
DESIGNED

შეამოწმა
CHECKED

საავტომობილო გზა: ბათუმი(ანგისა) - ახალციხე
მონაკვეთი: ხულო- გოდერძის უღელტეხილი კმ 0+000 - კმ 29+732
Road: Batumi(Angisa) - Akhaltsikhe
Section: Khulo-Goderdzi Pass km 0+000 - km 29+732

განივი პროფილი

CROSS SECTION

დამტკიცება:
APPROVED:

თარიღი
DATE

ნახაზი N
DRAWING CS-CL100-0840

თარიღი
DATE 2013

მასშტაბი
SCALE 1:200

ნახაზის ორიგინალური ზომა
ORIGINAL DRAWING SIZE A3

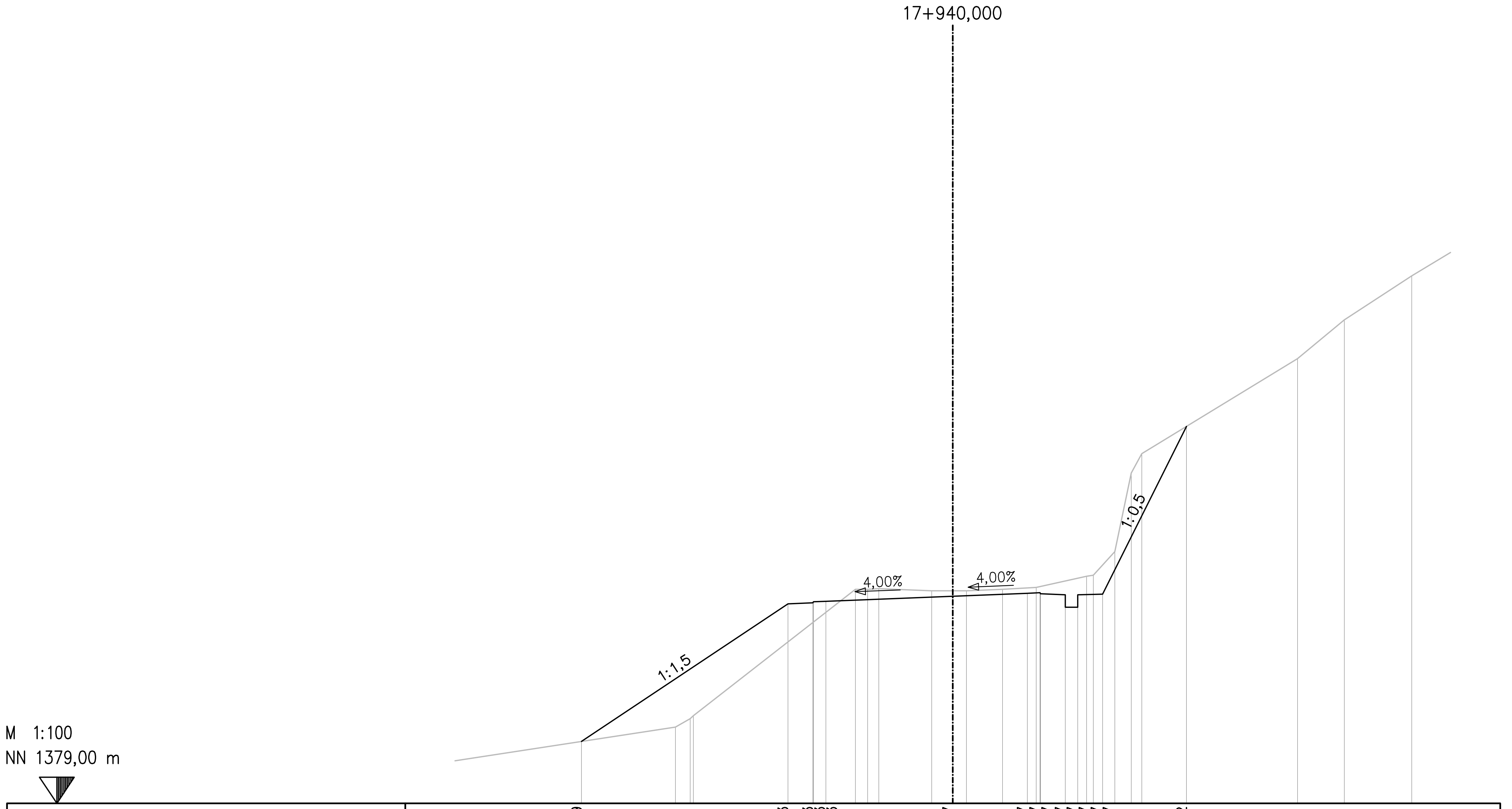

საპროექტო დონე PLANNED ROAD	14,920 1381,489 6,620 1387,023 5,620 1387,063 5,600 1387,103 5,100 1387,123 0,000 1387,327 3,000 1387,447 3,500 1387,467 3,520 1387,427 4,520 1387,387 4,520 1386,887 5,020 1386,887 5,020 1387,387 6,020 1387,407 9,393 1394,152
არსებული დონე EXISTING TERRAIN	11,146 1382,068 10,555 1382,403 10,425 1382,523 3,910 1387,607 3,420 1387,604 2,970 1387,633 0,846 1387,542 0,000 1387,542 0,546 1387,542 1,993 1387,603 3,351 1387,677 5,373 1388,126 5,644 1388,172 6,510 1389,116 7,172 1392,279 7,597 1393,055 13,851 1396,875 15,730 1398,432 18,440 1400,205

დამკვეთი: საქართველოს რეგიონული განვითარებისა და ინფრასტრუქტურის სამინისტრო
საქართველოს საავტომობილო გზების დეპარტამენტი

EMPLOYER: MINISTRY OF REGIONAL DEVELOPMENT AND INFRASTRUCTURE OF GEORGIA
ROADS DEPARTMENT OF GEORGIA

კონსულტანტი:
„კოქს კონსალტი" GMBH,

CONSULTANT:
KOCKS CONSULT GMBH,

შეადგინა
DESIGNED

შეამოწმა
CHECKED

საავტომობილო გზა: ბათუმი(ანგისა) - ახალციხე
მონაკვეთი: ხულო- გოდერძის უღელტეხილი კმ 0+000 - კმ 29+732
Road: Batumi(Angisa) - Akhaltsikhe
Section: Khulo-Goderdzi Pass km 0+000 - km 29+732

განივი პროფილი

CROSS SECTION

დაამტკიცა:
APPROVED:

თარიღი
DATE

ნახაზი N DRAWING N	CS-CL100-0841
თარიღი DATE	2013
მასშტაბი SCALE	1:200
ნახაზის ორიგინალური ზომა ORIGINAL DRAWING SIZE	A3

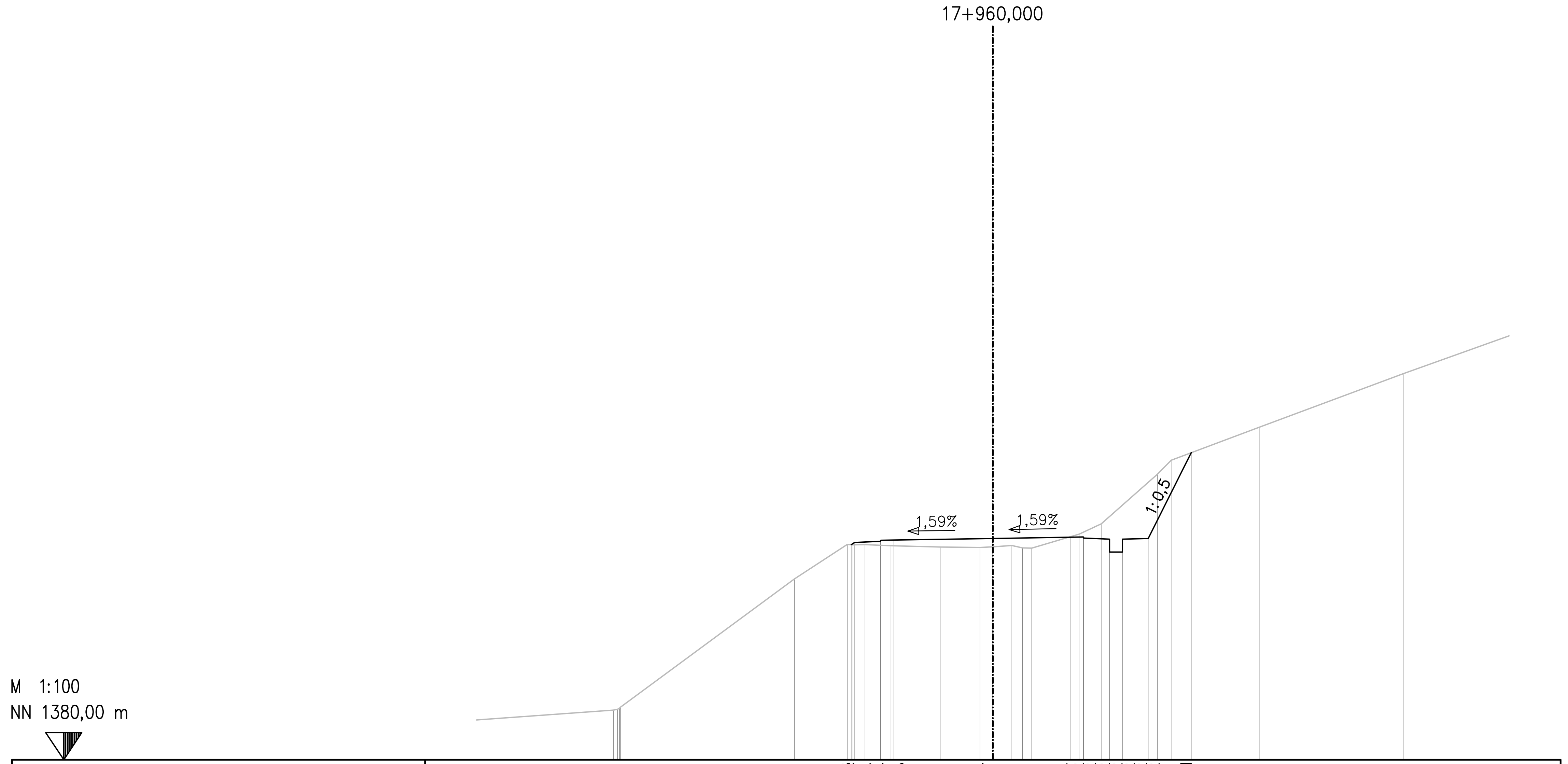

საპროექტო დონე
PLANNED ROAD

5,491	1388,328
5,357	1388,417
4,357	1388,457
4,337	1388,497
3,837	1388,505
0,000	1388,567
3,000	1388,614
3,500	1388,622
3,520	1388,582
4,520	1388,542
4,520	1388,042
5,020	1388,042
5,020	1388,542
6,020	1388,562
7,684	1391,891

არსებული დონე
EXISTING TERRAIN

14,704	1381,922
14,541	1381,950
14,467	1381,998
14,417	1382,039
7,690	1387,001
5,639	1388,336
5,417	1388,324
4,955	1388,330
3,952	1388,288
2,017	1388,236
0,501	1388,217
0,000	1388,248
0,739	1388,294
1,150	1388,205
1,505	1388,190
3,341	1388,736
4,199	1389,130
6,374	1391,055
6,905	1391,599
10,319	1392,876
15,897	1394,950

დამკვეთი: საქართველოს რეგიონული განვითარებისა და ინფრასტრუქტურის სამინისტრო
საქართველოს საავტომობილო გზების დეპარტამენტი

EMPLOYER: MINISTRY OF REGIONAL DEVELOPMENT AND INFRASTRUCTURE OF GEORGIA
ROADS DEPARTMENT OF GEORGIA

კონსულტანტი:
„კოქს კონსალტი" GMBH,

CONSULTANT:
KOCKS CONSULT GMBH,

შეადგინა
DESIGNED

შეამოწმა
CHECKED

საავტომობილო გზა: ბათუმი(ანგისა) - ახალციხე
მონაკვეთი: ხულო- გოდერძის უღელტეხილი კმ 0+000 - კმ 29+732
Road: Batumi(Angisa) - Akhaltsikhe
Section: Khulo-Goderdzi Pass km 0+000 - km 29+732

განივი პროფილი
CROSS SECTION

დამტკიცება:
APPROVED:

თარიღი
DATE

ნახაზი N
DRAWING N
CS-CL100-0842

თარიღი
DATE
2013

მასშტაბი
SCALE 1:200

ნახაზის ორიგინალური ზომა
ORIGINAL DRAWING SIZE A3

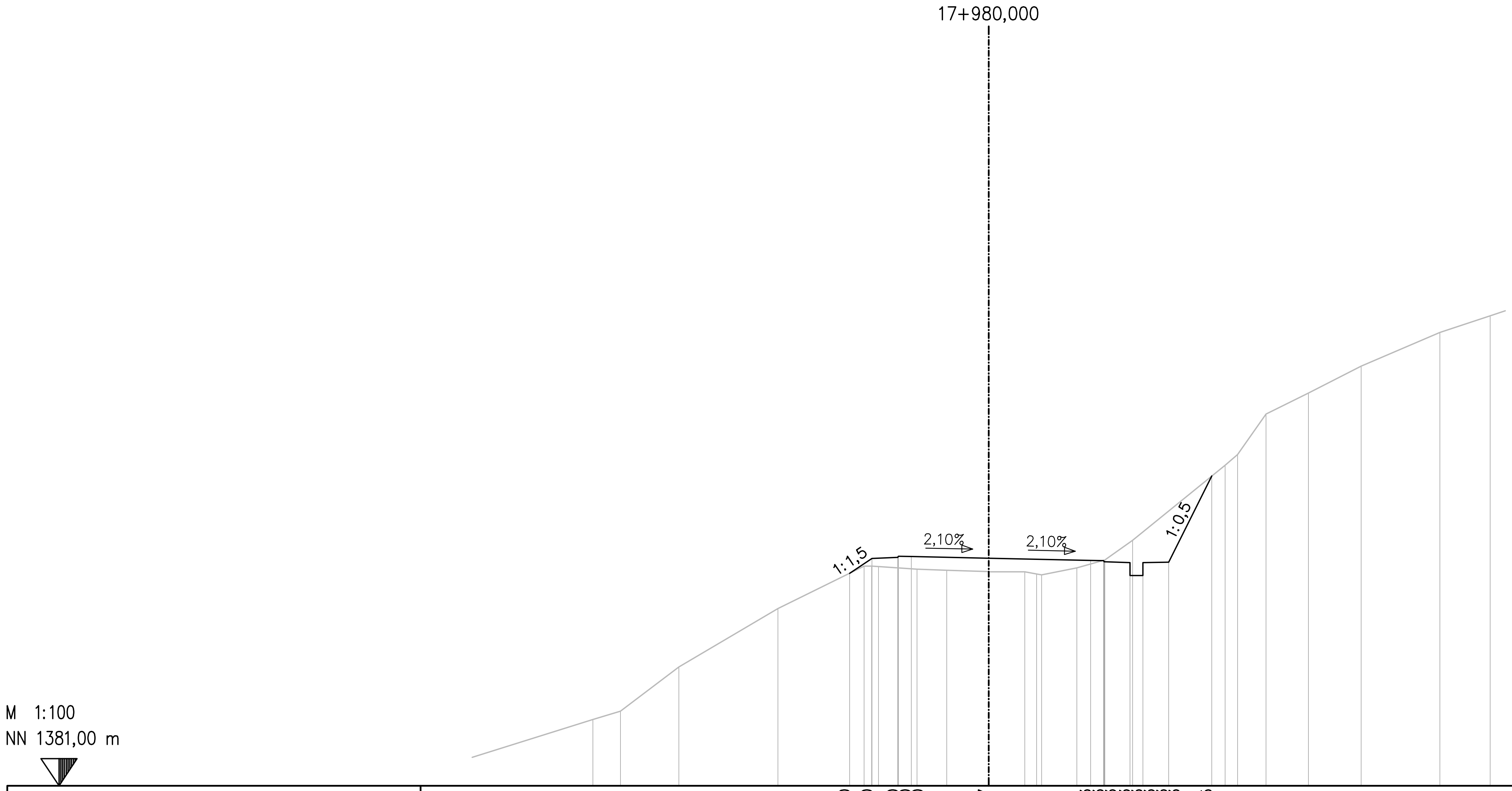

საპროექტო დონე PLANNED ROAD	5,390	1389,220
	4,520	1389,800
	3,520	1389,840
	3,500	1389,880
	3,000	1389,870
	0,000	1389,807
	3,947	1389,723
	4,447	1389,713
	4,467	1389,673
	5,467	1389,633
	5,467	1389,133
	5,967	1389,133
	5,967	1389,633
	6,967	1389,653
	8,632	1392,985
არსებული დონე EXISTING TERRAIN	15,328	1383,561
	14,261	1383,883
	11,996	1385,596
	8,165	1387,853
	4,826	1389,498
	4,534	1389,497
	4,270	1389,485
	2,780	1389,381
	1,630	1389,342
	0,000	1389,284
	0,047	1389,282
	1,391	1389,280
	1,851	1389,196
	2,048	1389,161
	3,415	1389,433
	4,491	1389,740
	5,571	1390,502
	9,153	1393,407
	9,630	1393,819
	10,732	1395,388
	12,382	1396,197
	14,419	1397,238
	17,466	1398,541
	19,411	1399,186

დამკვეთი: საქართველოს რეგიონული განვითარებისა და ინფრასტრუქტურის სამინისტრო
საქართველოს საავტომობილო გზების დეპარტამენტი

EMPLOYER: MINISTRY OF REGIONAL DEVELOPMENT AND INFRASTRUCTURE OF GEORGIA
ROADS DEPARTMENT OF GEORGIA

კონსულტანტი:
,,კოქს კონსალტი" GMBH,

CONSULTANT:
KOCKS CONSULT GMBH,

შეადგინა
DESIGNED

შეამოწმა
CHECKED

საავტომობილო გზა: ბათუმი(ანგისა) - ახალციხე
მონაკვეთი: ხულო- გოდერძის უღელტეხილი კმ 0+000 - კმ 29+732
Road: Batumi(Angisa) - Akhaltsikhe
Section: Khulo-Goderdzi Pass km 0+000 - km 29+732

განივი პროფილი

CROSS SECTION

დაამტკიცა:
APPROVED:

თარიღი
DATE

ნახაზი
DRAWING N CS-CL100-0843

თარიღი
DATE 2013

მასშტაბი
SCALE 1:200

ნახაზის ორიგინალური ზომა
ORIGINAL DRAWING SIZE A3

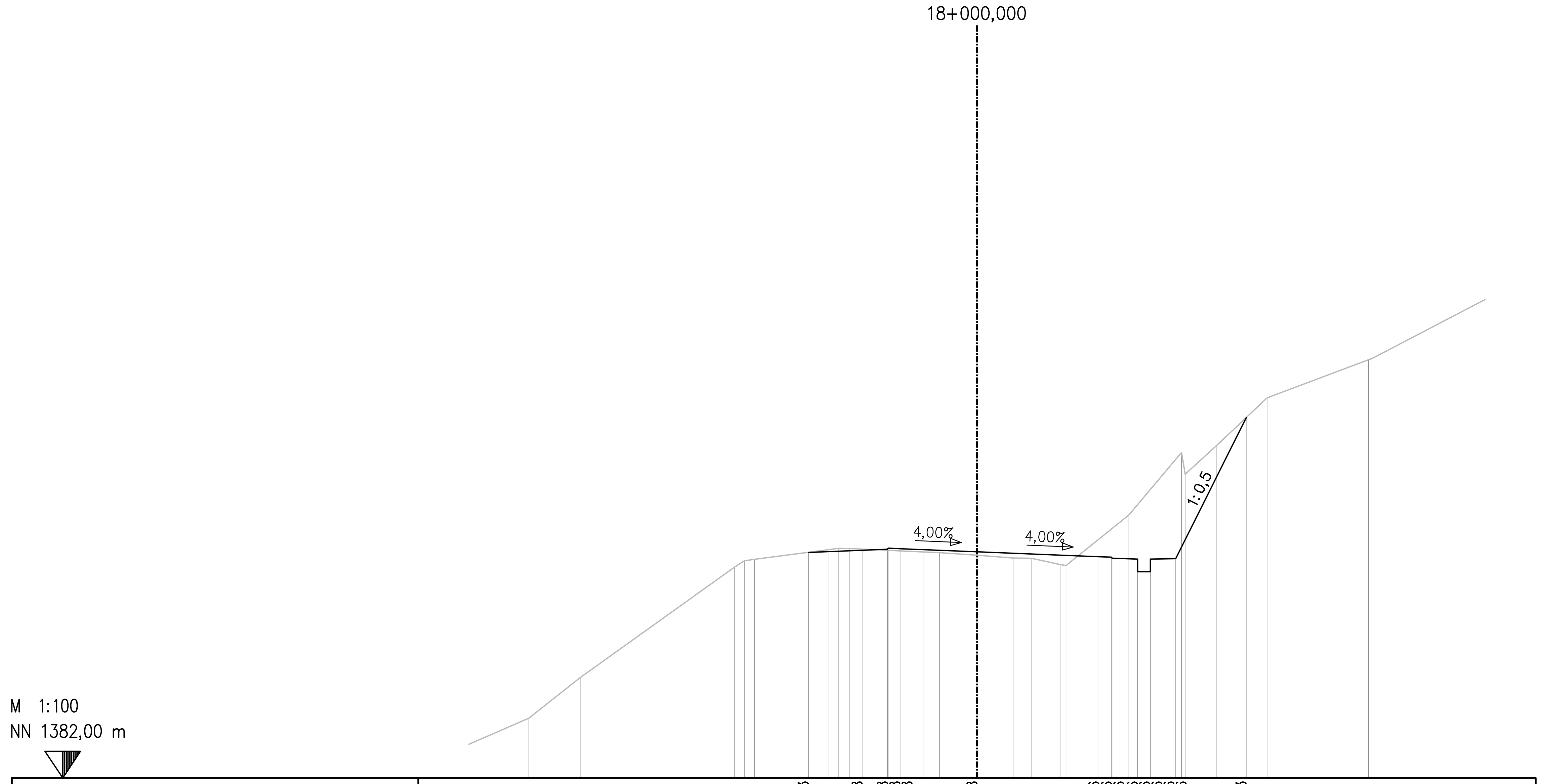

საპროექტო დონე PLANNED ROAD	6,635	1390,883
	4,520	1390,968
	3,520	1391,008
	3,500	1391,048
	3,000	1391,028
	0,000	1390,908
	4,800	1390,716
	5,300	1390,696
	5,320	1390,656
	6,320	1390,616
	6,320	1390,116
	6,820	1390,116
	6,820	1390,616
	7,820	1390,636
	10,599	1396,193
არსებული დონე EXISTING TERRAIN	17,647	1384,353
	15,623	1385,951
	9,546	1390,301
	9,167	1390,551
	8,763	1390,606
	5,838	1390,987
	5,464	1391,045
	5,028	1391,030
	2,090	1390,899
	1,484	1390,875
	0,000	1390,768
	1,419	1390,664
	2,136	1390,651
	3,302	1390,399
	3,501	1390,368
	5,974	1392,353
	8,049	1394,822
	8,194	1393,963
	9,437	1395,101
	11,422	1396,967
	15,412	1398,467
	15,553	1398,519

დამკვეთი: საქართველოს რეგიონული განვითარებისა და ინფრასტრუქტურის სამინისტრო
საქართველოს საავტომობილო გზების დეპარტამენტი
EMPLOYER: MINISTRY OF REGIONAL DEVELOPMENT AND INFRASTRUCTURE OF GEORGIA
ROADS DEPARTMENT OF GEORGIA

კონსულტანტი:
„კოქს კონსალტი" GMBH,
CONSULTANT:
KOCKS CONSULT GMBH,

საავტომობილო გზა: ბათუმი(ანგისა) - ახალციხე
მონაკვეთი: ხულო- გოდერძის უღელტეხილი კმ 0+000 - კმ 29+732
Road: Batumi(Angisa) - Akhaltsikhe
Section: Khulo-Goderdzi Pass km 0+000 - km 29+732

დამტკიცება:
APPROVED:

ნახაზი N
DRAWING N: CS-CL100-0844

თარიღი
DATE: 2013

შეადგინა
DESIGNED

შეამოწმა
CHECKED

განივი პროფილი
CROSS SECTION

თარიღი
DATE

მასშტაბი
SCALE: 1:200

ნახაზის ორიგინალური ზომა
ORIGINAL DRAWING SIZE: A3

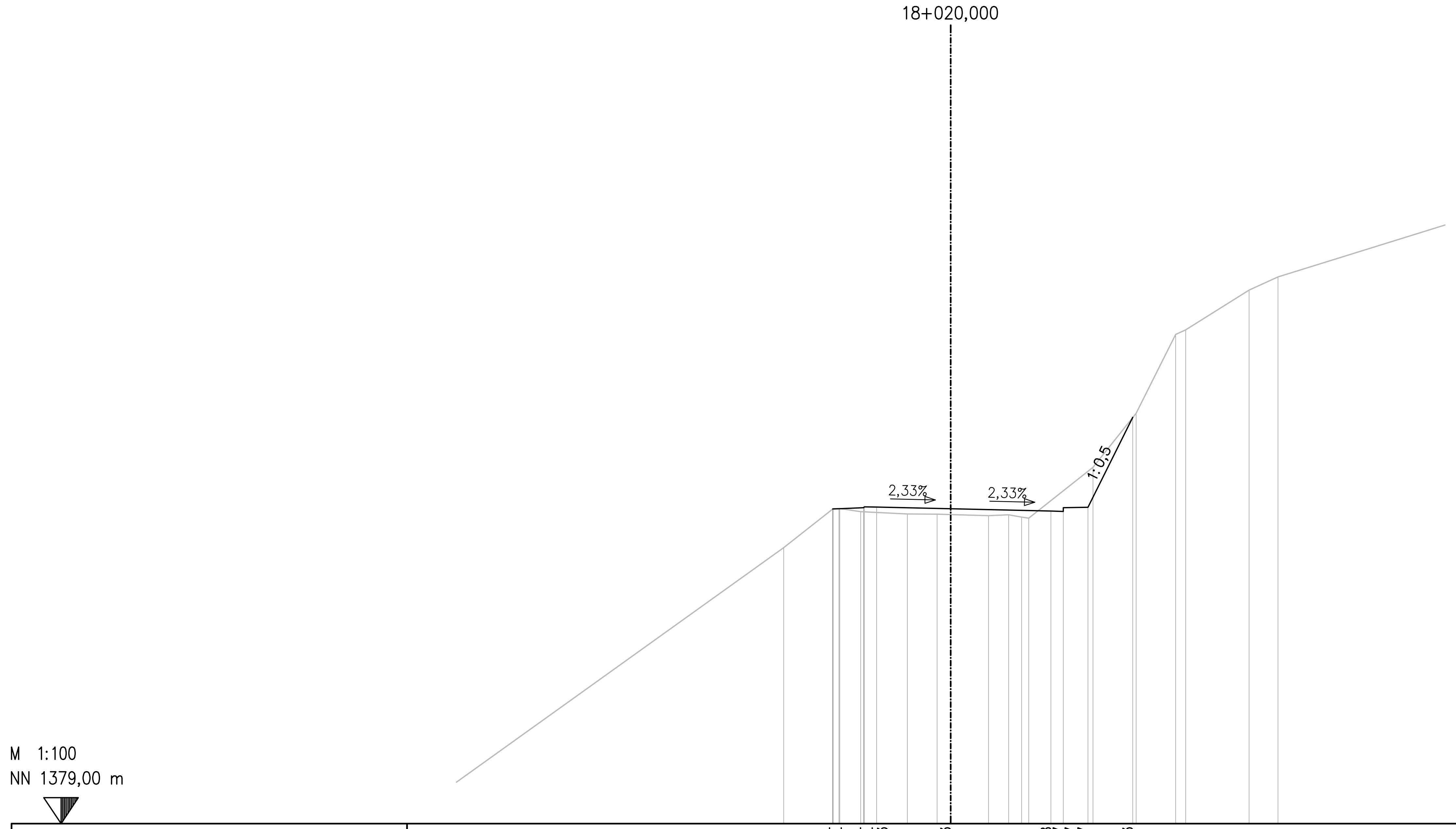

საპროექტო დონე PLANNED ROAD	4,773 1391,734 4,520 1391,744 3,520 1391,784 3,500 1391,824 3,000 1391,813 0,000 1391,743 4,050 1391,648 4,550 1391,637 4,550 1391,787 5,550 1391,807 7,369 1395,443
არსებული დონე EXISTING TERRAIN	6,758 1390,170 4,757 1391,747 4,488 1391,757 3,645 1391,623 1,758 1391,530 0,553 1391,525 0,000 1391,509 1,531 1391,465 2,340 1391,500 2,871 1391,404 3,155 1391,364 5,756 1393,424 7,499 1395,607 9,101 1398,799 9,507 1398,985 12,071 1400,592 13,244 1401,123

დამკვეთი: საქართველოს რეგიონული განვითარებისა და ინფრასტრუქტურის სამინისტრო
საქართველოს საავტომობილო გზების დეპარტამენტი

EMPLOYER: MINISTRY OF REGIONAL DEVELOPMENT AND INFRASTRUCTURE OF GEORGIA
ROADS DEPARTMENT OF GEORGIA

კონსულტანტი:
„კოქს კონსალტი" GMBH,

CONSULTANT:
KOCKS CONSULT GMBH,

შეადგინა
DESIGNED

შეამოწმა
CHECKED

საავტომობილო გზა: ბათუმი(ანგისა) - ახალციხე
მონაკვეთი: ხულო- გოდერძის უღელტეხილი კმ 0+000 - კმ 29+732
Road: Batumi(Angisa) - Akhaltsikhe
Section: Khulo-Goderdzi Pass km 0+000 - km 29+732

განივი პროფილი
CROSS SECTION

დამტკიცება:
APPROVED:

თარიღი
DATE

ნახაზი N DRAWING	CS-CL100-0845
თარიღი DATE	2013
მასშტაბი SCALE	1:200
ნახაზის ორიგინალური ზომა ORIGINAL DRAWING SIZE	A3

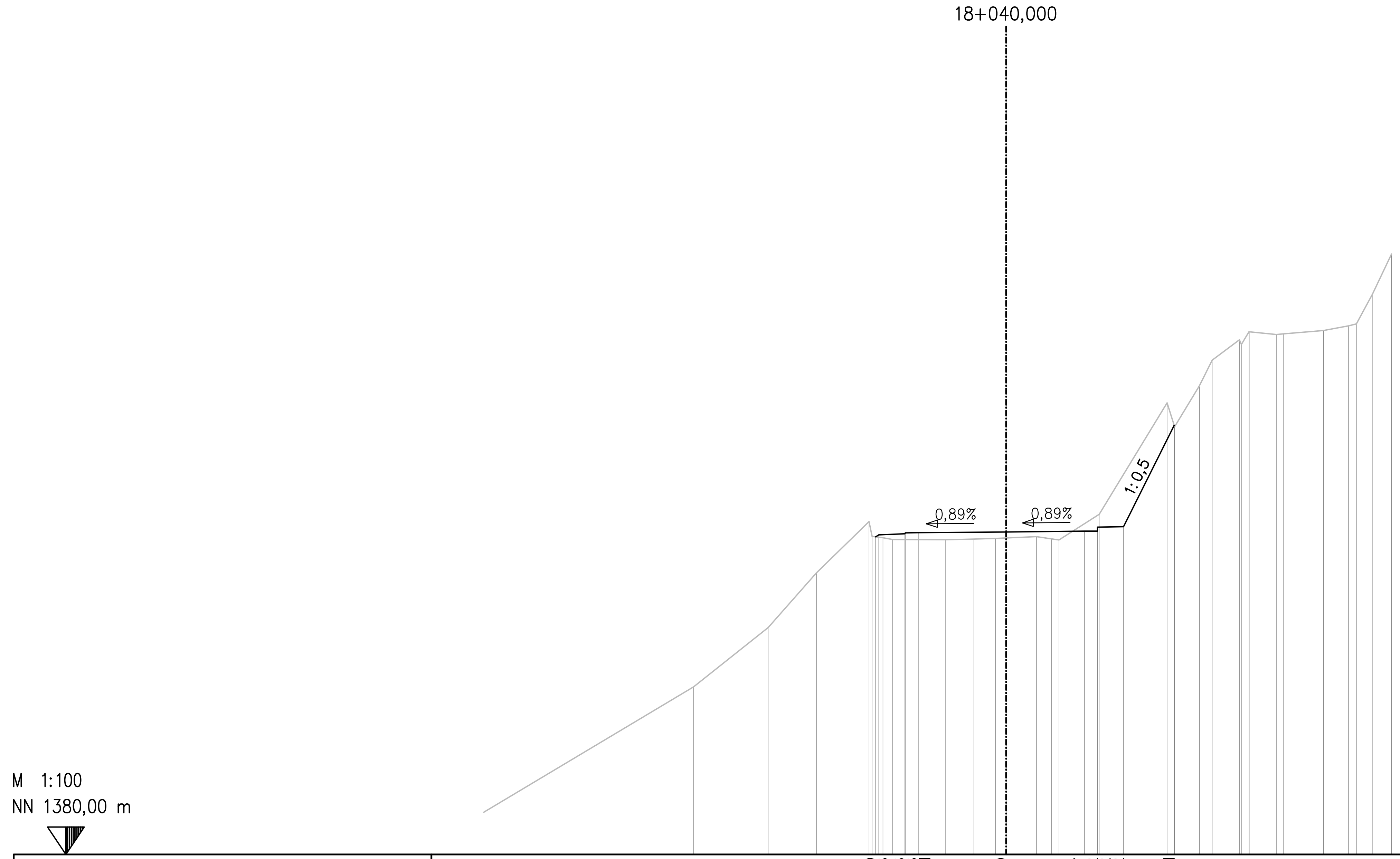

საპროექტო დონე PLANNED ROAD	
4,991	1392,159
4,876	1392,236
3,876	1392,276
3,856	1392,316
3,356	1392,321
0,000	1392,350
3,000	1392,377
3,500	1392,382
3,500	1392,532
4,500	1392,552
6,440	1396,431

არსებული დონე EXISTING TERRAIN	
11,959	1386,420
9,106	1388,689
7,255	1390,787
5,242	1392,743
5,123	1392,176
4,716	1392,125
4,342	1392,063
2,329	1392,051
1,235	1392,072
0,400	1392,103
0,000	1392,119
1,163	1392,165
1,741	1392,081
2,030	1392,039
3,567	1393,024
6,168	1397,290
6,457	1396,376
7,402	1397,945
7,893	1398,928
8,936	1399,701
9,013	1399,530
9,301	1400,011
9,336	1400,013
10,355	1399,904
10,627	1399,932
12,151	1400,057
13,112	1400,234
13,417	1400,313
14,025	1401,442
14,762	1402,993

დამკვეთი: საქართველოს რეგიონული განვითარებისა და ინფრასტრუქტურის სამინისტრო
საქართველოს საავტომობილო გზების დეპარტამენტი

EMPLOYER: MINISTRY OF REGIONAL DEVELOPMENT AND INFRASTRUCTURE OF GEORGIA
ROADS DEPARTMENT OF GEORGIA

კონსულტანტი:
„კოქს კონსალტი" GMBH,

CONSULTANT:
KOCKS CONSULT GMBH,

შეადგინა
DESIGNED

შეამოწმა
CHECKED

საავტომობილო გზა: ბათუმი(ანგისა) - ახალციხე
მონაკვეთი: ხულო- გოდერძის უღელტეხილი კმ 0+000 - კმ 29+732
Road: Batumi(Angisa) - Akhaltsikhe
Section: Khulo-Goderdzi Pass km 0+000 - km 29+732

განივი პროფილი

CROSS SECTION

დამტკიცება:
APPROVED:

თარიღი
DATE

ნახაზი DRAWING N	CS-CL100-0846
თარიღი DATE	2013
მასშტაბი SCALE	1:200
ნახაზის ორიგინალური ზომა ORIGINAL DRAWING SIZE	A3

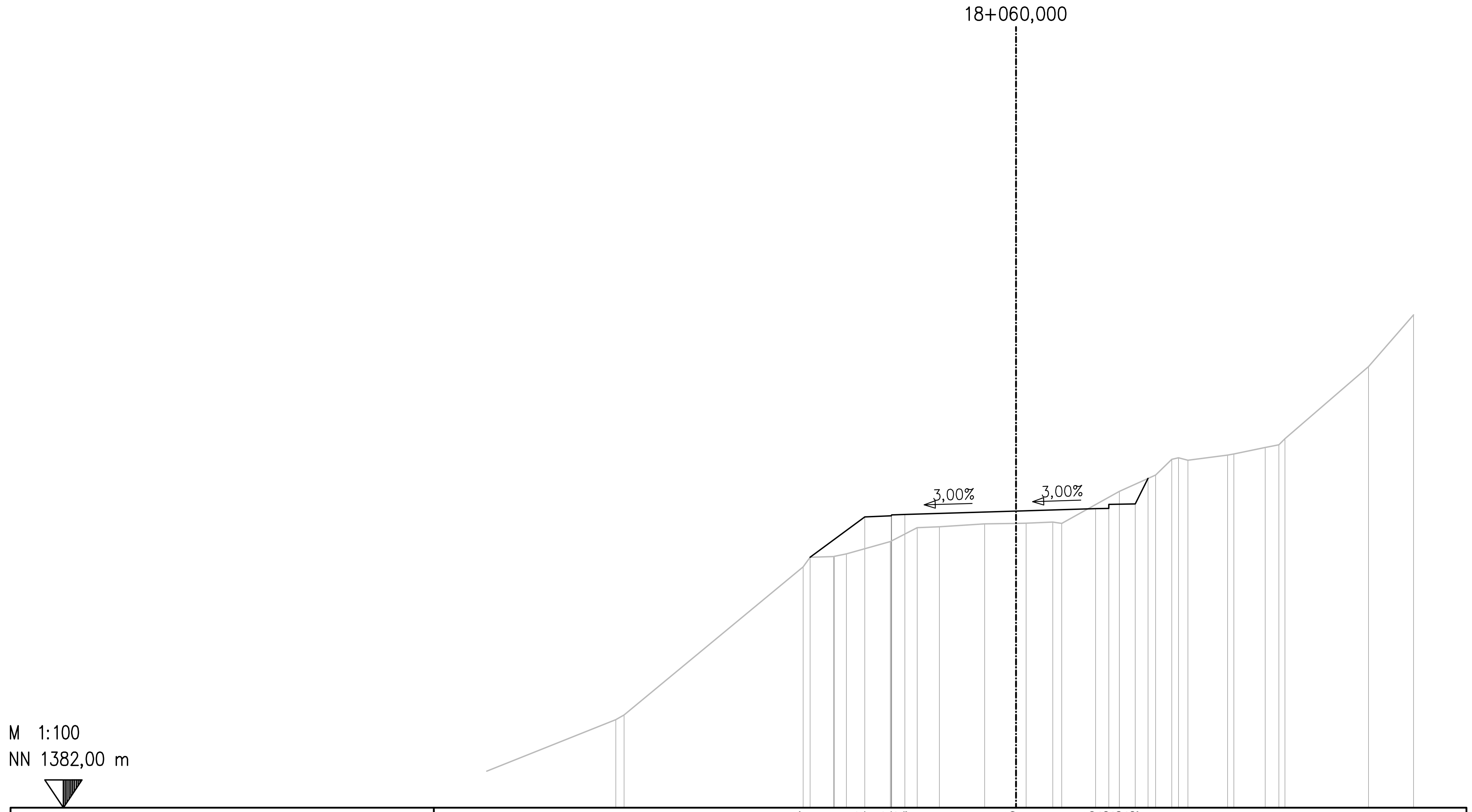

საპროექტო დონე
PLANNED ROAD

7,782	1391,467
5,720	1392,992
4,720	1393,032
4,700	1393,072
4,200	1393,087
0,000	1393,213
3,000	1393,303
3,500	1393,318
3,500	1393,468
4,500	1393,488
4,980	1394,447

არსებული დონე
EXISTING TERRAIN

15,129	1385,331
14,811	1385,511
8,050	1391,101
7,782	1391,467
6,893	1391,497
6,871	1391,501
6,411	1391,598
4,756	1392,065
3,740	1392,589
2,899	1392,621
1,186	1392,733
0,000	1392,751
0,381	1392,756
1,383	1392,799
1,724	1392,751
3,896	1393,961
5,269	1394,577
5,884	1395,169
6,134	1395,227
6,488	1395,132
7,985	1395,329
8,229	1395,371
9,410	1395,615
9,925	1395,721
10,157	1395,948
13,316	1398,676
15,017	1400,627

დამკვეთი: საქართველოს რეგიონული განვითარებისა და ინფრასტრუქტურის სამინისტრო
საქართველოს საავტომობილო გზების დეპარტამენტი

EMPLOYER: MINISTRY OF REGIONAL DEVELOPMENT AND INFRASTRUCTURE OF GEORGIA
ROADS DEPARTMENT OF GEORGIA

კონსულტანტი:
,,კოქს კონსალტი" GMBH,

CONSULTANT:
KOCKS CONSULT GMBH,

შეადგინა
DESIGNED

შეამოწმა
CHECKED

საავტომობილო გზა: ბათუმი(ანგისა) - ახალციხე
მონაკვეთი: ხულო- გოდერძის უღელტეხილი კმ 0+000 - კმ 29+732
Road: Batumi(Angisa) - Akhaltsikhe
Section: Khulo-Goderdzi Pass km 0+000 - km 29+732

განივი პროფილი

CROSS SECTION

დაამტკიცა:
APPROVED:

თარიღი
DATE

ნახაზი N
DRAWING N: CS-CL100-0847

თარიღი
DATE: 2013

მასშტაბი
SCALE: 1:200

ნახაზის ორიგინალური ზომა
ORIGINAL DRAWING SIZE: A3

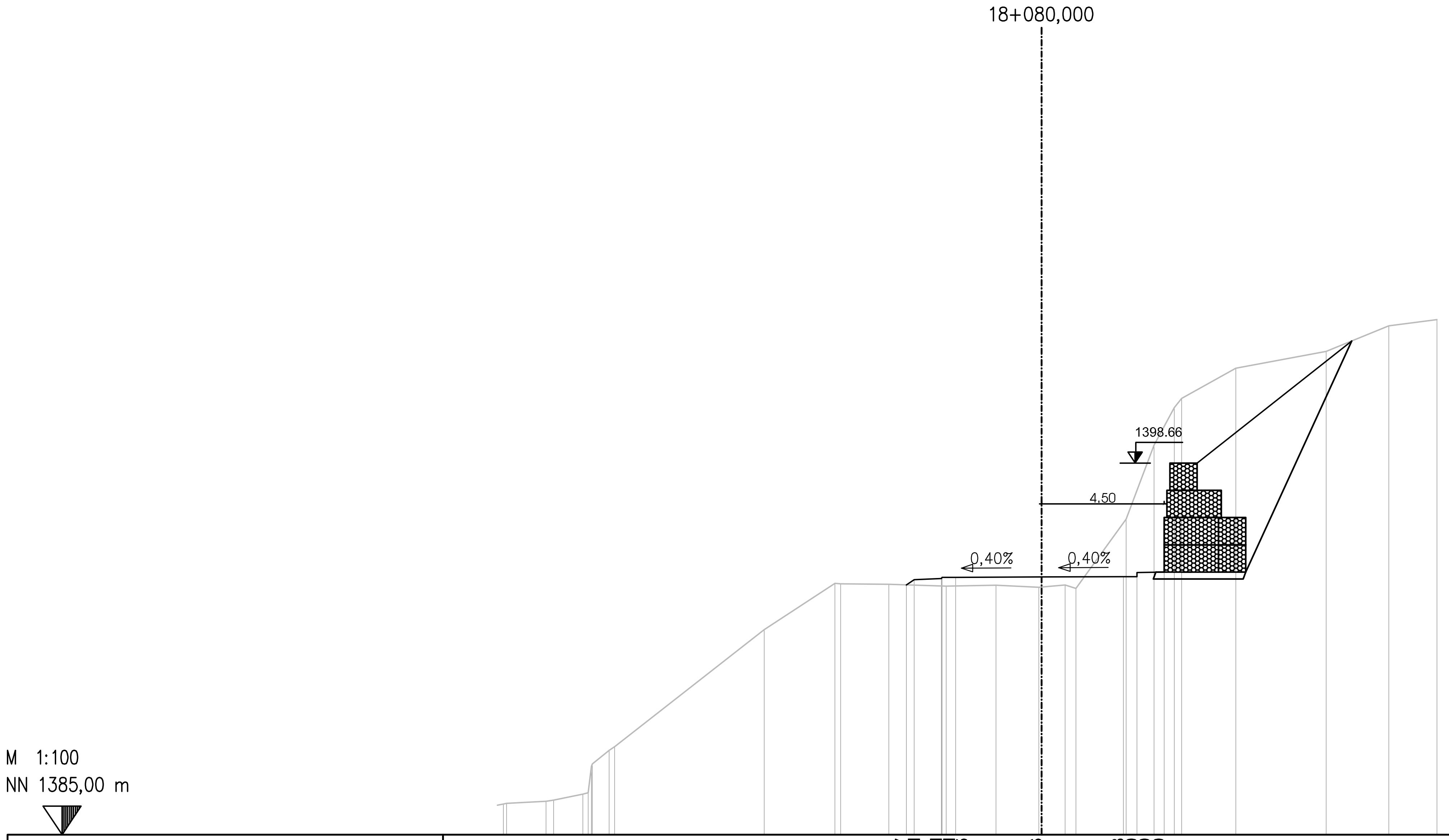

საპროექტო დონე PLANNED ROAD	
4,973	1394,187
4,681	1394,381
3,681	1394,421
3,661	1394,461
3,161	1394,463
0,000	1394,476
3,000	1394,488
3,500	1394,490
3,500	1394,640
4,500	1394,660

არსებული დონე EXISTING TERRAIN	
19,779	1386,132
19,662	1386,157
18,211	1386,233
17,932	1386,271
16,857	1386,497
16,665	1386,543
16,550	1387,513
16,512	1387,601
15,899	1388,100
15,692	1388,235
10,194	1392,537
7,594	1394,238
7,381	1394,222
5,617	1394,206
3,506	1394,143
1,683	1394,171
0,100	1394,097
0,000	1394,106
0,863	1394,178
1,259	1394,058
3,106	1396,607
4,134	1399,324
4,873	1400,700
5,148	1401,045
7,139	1402,151
10,458	1402,771
12,754	1403,709
14,529	1403,934

დამკვეთი: საქართველოს რეგიონული განვითარებისა და ინფრასტრუქტურის სამინისტრო
საქართველოს საავტომობილო გზების დეპარტამენტი

EMPLOYER: MINISTRY OF REGIONAL DEVELOPMENT AND INFRASTRUCTURE OF GEORGIA
ROADS DEPARTMENT OF GEORGIA

კონსულტანტი:
,,კოქს კონსალტი" GMBH,

CONSULTANT:
KOCKS CONSULT GMBH,

შეადგინა
DESIGNED

შეამოწმა
CHECKED

საავტომობილო გზა: ბათუმი(ანგისა) - ახალციხე
მონაკვეთი: ხულო- გოდერძის უღელტეხილი კმ 0+000 - კმ 29+732
Road: Batumi(Angisa) - Akhaltsikhe
Section: Khulo-Goderdzi Pass km 0+000 - km 29+732

განივი პროფილი

CROSS SECTION

დაამტკიცა:
APPROVED:

თარიღი
DATE

ნახაზი
DRAWING N CS-CL100-0848

თარიღი
DATE 2013

მასშტაბი
SCALE 1:200

ნახაზის ორიგინალური ზომა
ORIGINAL DRAWING SIZE A3

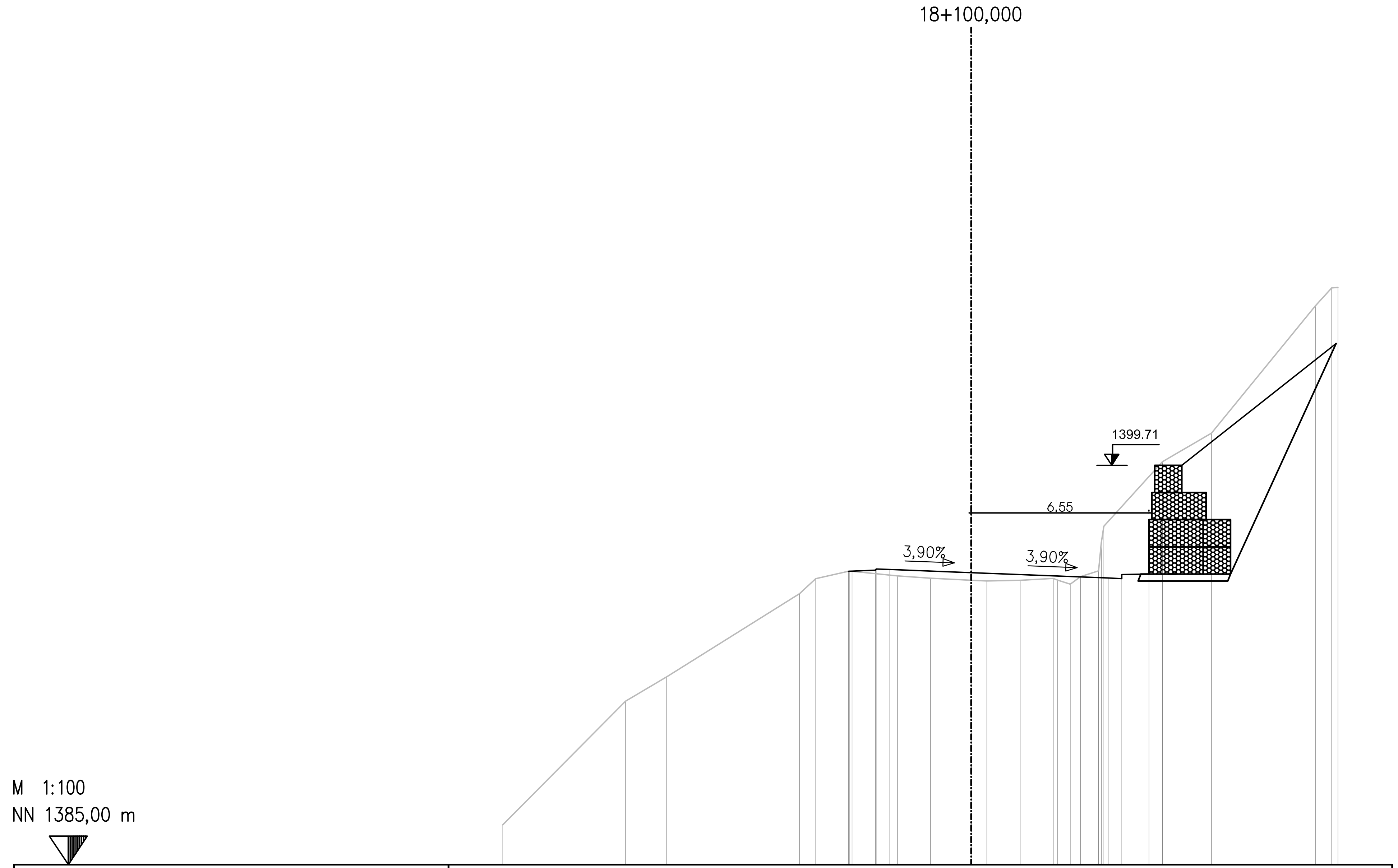

საპროექტო დონე
PLANNED ROAD

4,526	1395,806
4,520	1395,810
3,520	1395,850
3,500	1395,890
3,000	1395,871
0,000	1395,754
5,048	1395,557
5,548	1395,537
5,548	1395,687
6,548	1395,707

არსებული დონე
EXISTING TERRAIN

17,247	1386,464
12,723	1391,022
11,210	1391,916
6,314	1394,982
5,725	1395,537
4,489	1395,814
4,387	1395,810
2,713	1395,638
1,500	1395,549
0,000	1395,476
0,577	1395,448
1,829	1395,473
3,024	1395,546
3,173	1395,486
3,648	1395,334
4,026	1395,614
4,692	1395,827
4,793	1396,862
4,888	1397,462
7,045	1399,846
8,850	1400,896
12,680	1405,589
13,279	1406,247
13,507	1406,267

დამკვეთი: საქართველოს რეგიონული განვითარებისა და ინფრასტრუქტურის სამინისტრო
საქართველოს საავტომობილო გზების დეპარტამენტი

EMPLOYER: MINISTRY OF REGIONAL DEVELOPMENT AND INFRASTRUCTURE OF GEORGIA
ROADS DEPARTMENT OF GEORGIA

კონსულტანტი:
„კოქს კონსალტი" GMBH,

CONSULTANT:
KOCKS CONSULT GMBH,

საავტომობილო გზა: ბათუმი(ანგისა) - ახალციხე
მონაკვეთი: ხულო- გოდერძის უღელტეხილი კმ 0+000 - კმ 29+732
Road: Batumi(Angisa) - Akhaltsikhe
Section: Khulo-Goderdzi Pass km 0+000 - km 29+732

დაამტკიცა:
APPROVED:

ნახაზი N
DRAWING N: CS-CL100-0849

თარიღი
DATE: 2013

შეადგინა
DESIGNED

შეამოწმა
CHECKED

განივი პროფილი

CROSS SECTION

თარიღი
DATE

მასშტაბი
SCALE: 1:200

ნახაზის ორიგინალური ზომა
ORIGINAL DRAWING SIZE: A3

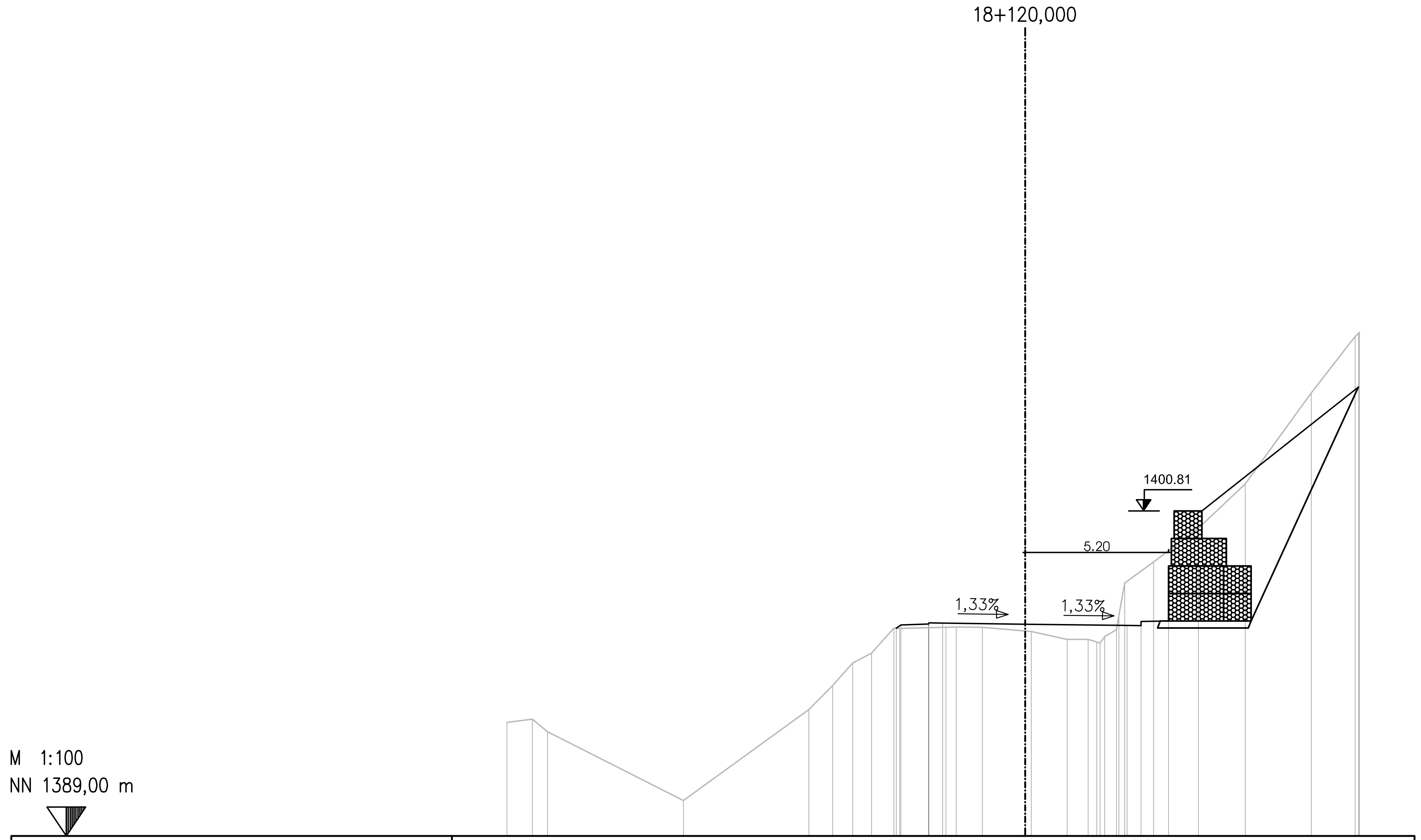

საპროექტო დონე PLANNED ROAD	
4,689	1396,550
4,520	1396,662
3,520	1396,702
3,500	1396,742
3,000	1396,736
0,000	1396,696
3,700	1396,646
4,200	1396,640
4,200	1396,790
5,200	1396,810

არსებული დონე EXISTING TERRAIN	
18,829	1393,125
17,906	1393,247
17,356	1392,790
12,415	1390,290
7,863	1393,593
7,002	1394,465
6,271	1395,288
5,588	1395,642
4,767	1396,554
4,561	1396,543
2,884	1396,581
2,509	1396,587
1,565	1396,583
0,000	1396,447
0,212	1396,428
1,522	1396,144
2,285	1396,143
2,596	1396,044
2,715	1396,007
2,884	1396,241
3,317	1396,498
3,402	1397,021
3,608	1398,188
4,661	1398,953
6,290	1400,183
7,993	1401,786
10,389	1405,088
11,976	1407,139
12,105	1407,257
12,136	1407,289

დამკვეთი: საქართველოს რეგიონული განვითარებისა და ინფრასტრუქტურის სამინისტრო
საქართველოს საავტომობილო გზების დეპარტამენტი

EMPLOYER: MINISTRY OF REGIONAL DEVELOPMENT AND INFRASTRUCTURE OF GEORGIA
ROADS DEPARTMENT OF GEORGIA

კონსულტანტი:
„კოქს კონსალტი" GMBH,

CONSULTANT:
KOCKS CONSULT GMBH,

შეადგინა
DESIGNED

შეამოწმა
CHECKED

საავტომობილო გზა: ბათუმი(ანგისა) - ახალციხე
მონაკვეთი: ხულო- გოდერძის უღელტეხილი კმ 0+000 - კმ 29+732
Road: Batumi(Angisa) - Akhaltsikhe
Section: Khulo-Goderdzi Pass km 0+000 - km 29+732

განივი პროფილი
CROSS SECTION

დამტკიცა:
APPROVED:

თარიღი
DATE

ნახაზი N
DRAWING N
CS-CL100-0850

თარიღი
DATE
2013

მასშტაბი
SCALE 1:200

ნახაზის ორიგინალური ზომა
ORIGINAL DRAWING SIZE A3

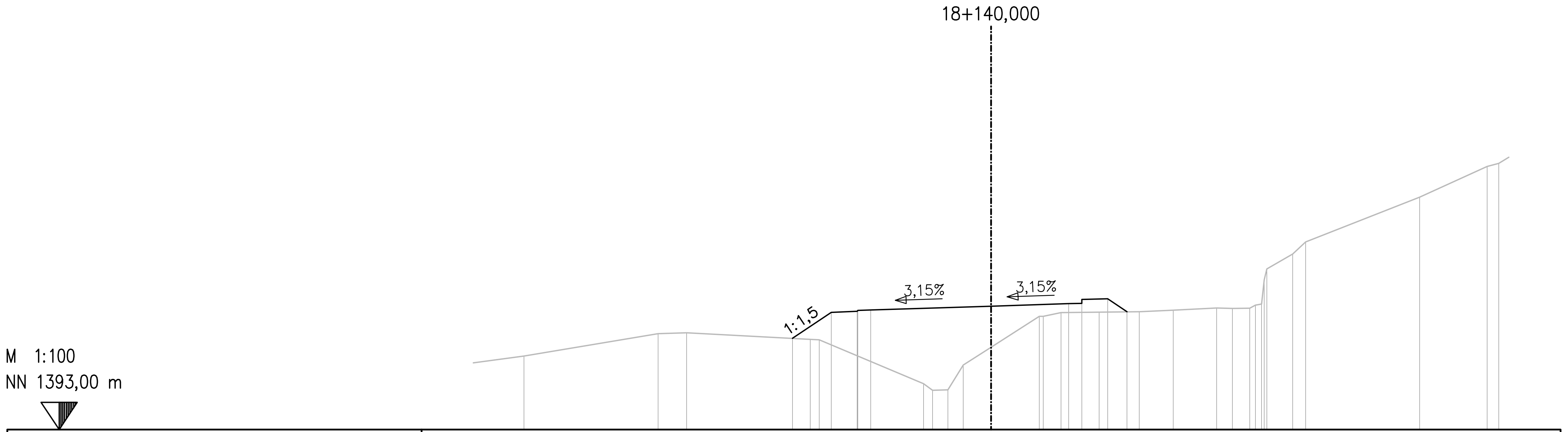

საპროექტო დონე
PLANNED ROAD

7,674	1396,519
6,172	1397,521
5,172	1397,561
5,152	1397,601
4,652	1397,617
0,000	1397,763
3,000	1397,858
3,500	1397,873
3,500	1398,023
4,500	1398,043
5,249	1397,544

არსებული დონე
EXISTING TERRAIN

18,049	1395,840
12,864	1396,703
11,763	1396,731
6,988	1396,484
6,636	1396,465
2,609	1394,773
2,264	1394,517
1,667	1394,534
1,074	1395,493
0,000	1396,178
1,865	1397,368
2,017	1397,368
2,699	1397,514
4,177	1397,535
5,721	1397,548
7,039	1397,604
8,715	1397,692
9,324	1397,672
9,993	1397,682
10,212	1397,799
10,449	1397,847
10,552	1398,772
10,654	1399,200
11,651	1399,774
12,147	1400,244
16,556	1401,970
19,161	1403,151
19,611	1403,270

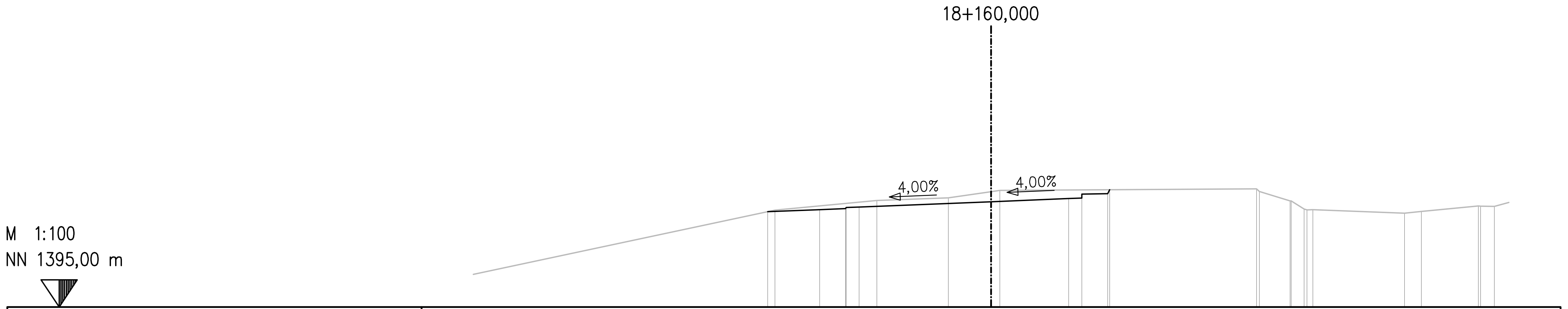

საპროექტო დონე
PLANNED ROAD

8,628	1398,683
6,620	1398,763
5,620	1398,803
5,600	1398,843
5,100	1398,863
0,000	1399,067
3,000	1399,187
3,500	1399,207
3,500	1399,357
4,500	1399,377
4,576	1399,529

არსებული დონე
EXISTING TERRAIN

8,352	1398,741
4,416	1399,117
1,657	1399,218
0,000	1399,453
0,336	1399,501
10,256	1399,567
10,364	1399,459
11,550	1399,102
11,592	1399,100
12,092	1398,786
12,199	1398,755
12,428	1398,762
15,968	1398,628
16,617	1398,694
18,820	1398,907
18,904	1398,892
19,439	1398,884

დამკვეთი: საქართველოს რეგიონული განვითარებისა და ინფრასტრუქტურის სამინისტრო
საქართველოს საავტომობილო გზების დეპარტამენტი
EMPLOYER: MINISTRY OF REGIONAL DEVELOPMENT AND INFRASTRUCTURE OF GEORGIA
ROADS DEPARTMENT OF GEORGIA

კონსულტანტი:
„კოქს კონსალტი" GMBH,
CONSULTANT:
KOCKS CONSULT GMBH,

საავტომობილო გზა: ბათუმი(ანგისა) - ახალციხე
მონაკვეთი: ხულო- გოდერძის უღელტეხილი კმ 0+000 - კმ 29+732
Road: Batumi(Angisa) - Akhaltsikhe
Section: Khulo-Goderdzi Pass km 0+000 - km 29+732

დამტკიცება:
APPROVED:

შეადგინა
DESIGNED

შეამოწმა
CHECKED

განივი პროფილი
CROSS SECTION

თარიღი
DATE

ნახაზი N DRAWING	CS-CL100-0851
თარიღი DATE	2013
მასშტაბი SCALE	1:200
ნახაზის ორიგინალური ზომა ORIGINAL DRAWING SIZE	A3

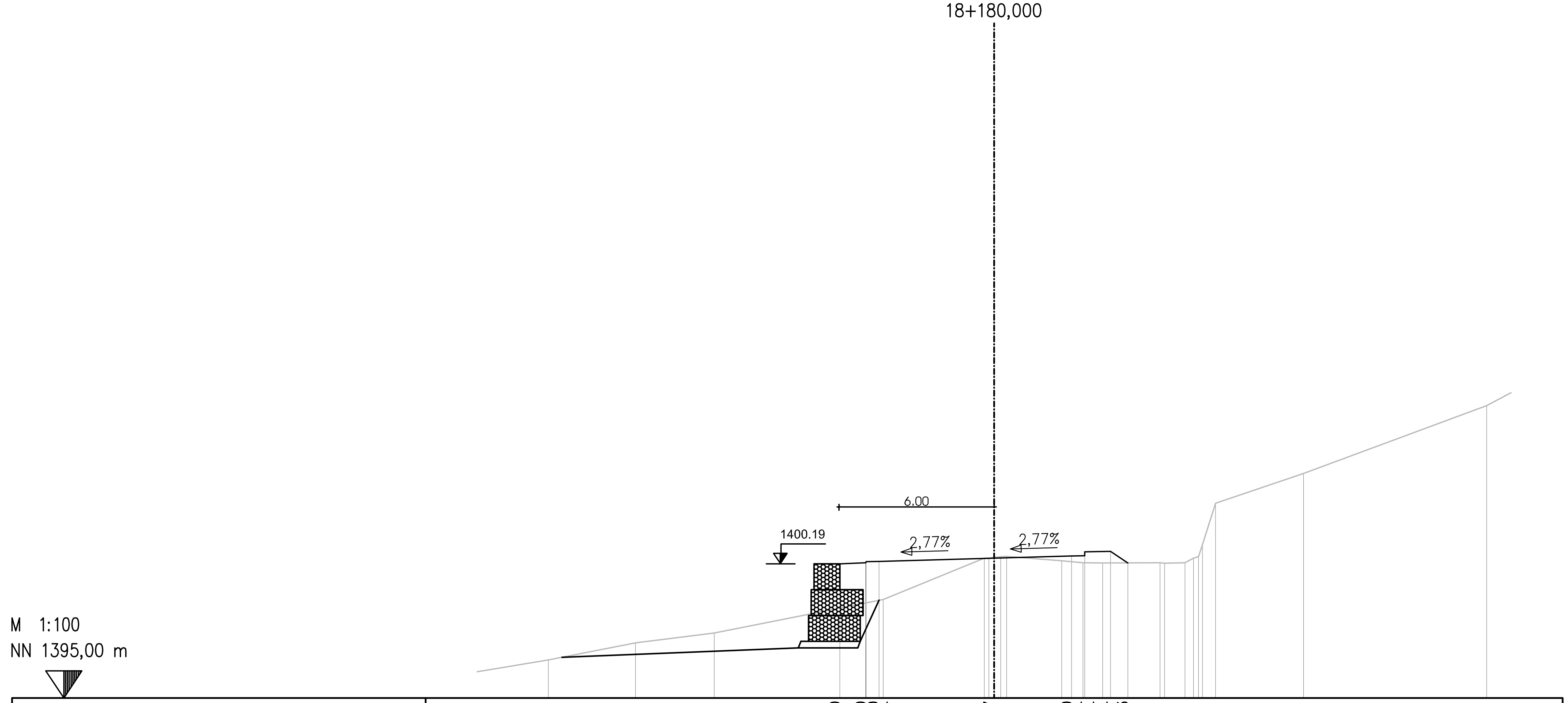

საპროექტო დონე PLANNED ROAD	5,972 1400,190 4,972 1400,230 4,952 1400,270 4,452 1400,284 0,000 1400,407 3,000 1400,490 3,500 1400,504 3,500 1400,654 4,500 1400,674 5,176 1400,223
არსებული დონე EXISTING TERRAIN	17,247 1396,470 13,878 1397,127 10,829 1397,511 4,296 1398,811 0,383 1400,410 0,206 1400,412 0,000 1400,438 0,256 1400,470 0,480 1400,476 2,619 1400,306 3,436 1400,232 4,200 1400,221 6,413 1400,227 6,592 1400,215 7,379 1400,233 7,713 1400,410 7,908 1400,466 8,058 1400,934 8,568 1402,534 11,975 1403,685 19,061 1406,310

დამკვეთი: საქართველოს რეგიონული განვითარებისა და ინფრასტრუქტურის სამინისტრო
საქართველოს საავტომობილო გზების დეპარტამენტი

EMPLOYER: MINISTRY OF REGIONAL DEVELOPMENT AND INFRASTRUCTURE OF GEORGIA
ROADS DEPARTMENT OF GEORGIA

კონსულტანტი:
,,კოქს კონსალტი" GMBH,

CONSULTANT:
KOCKS CONSULT GMBH,

საავტომობილო გზა: ბათუმი(ანგისა) - ახალციხე
მონაკვეთი: ხულო- გოდერძის უღელტეხილი კმ 0+000 - კმ 29+732
Road: Batumi(Angisa) - Akhaltsikhe
Section: Khulo-Goderdzi Pass km 0+000 - km 29+732

დაამტკიცა:
APPROVED:

ნახაზი N
DRAWING N: CS-CL100-0852

თარიღი
DATE: 2013

შეადგინა
DESIGNED

შეამოწმა
CHECKED

განივი პროფილი

CROSS SECTION

თარიღი
DATE

მასშტაბი
SCALE: 1:200

ნახაზის ორიგინალური ზომა
ORIGINAL DRAWING SIZE: A3

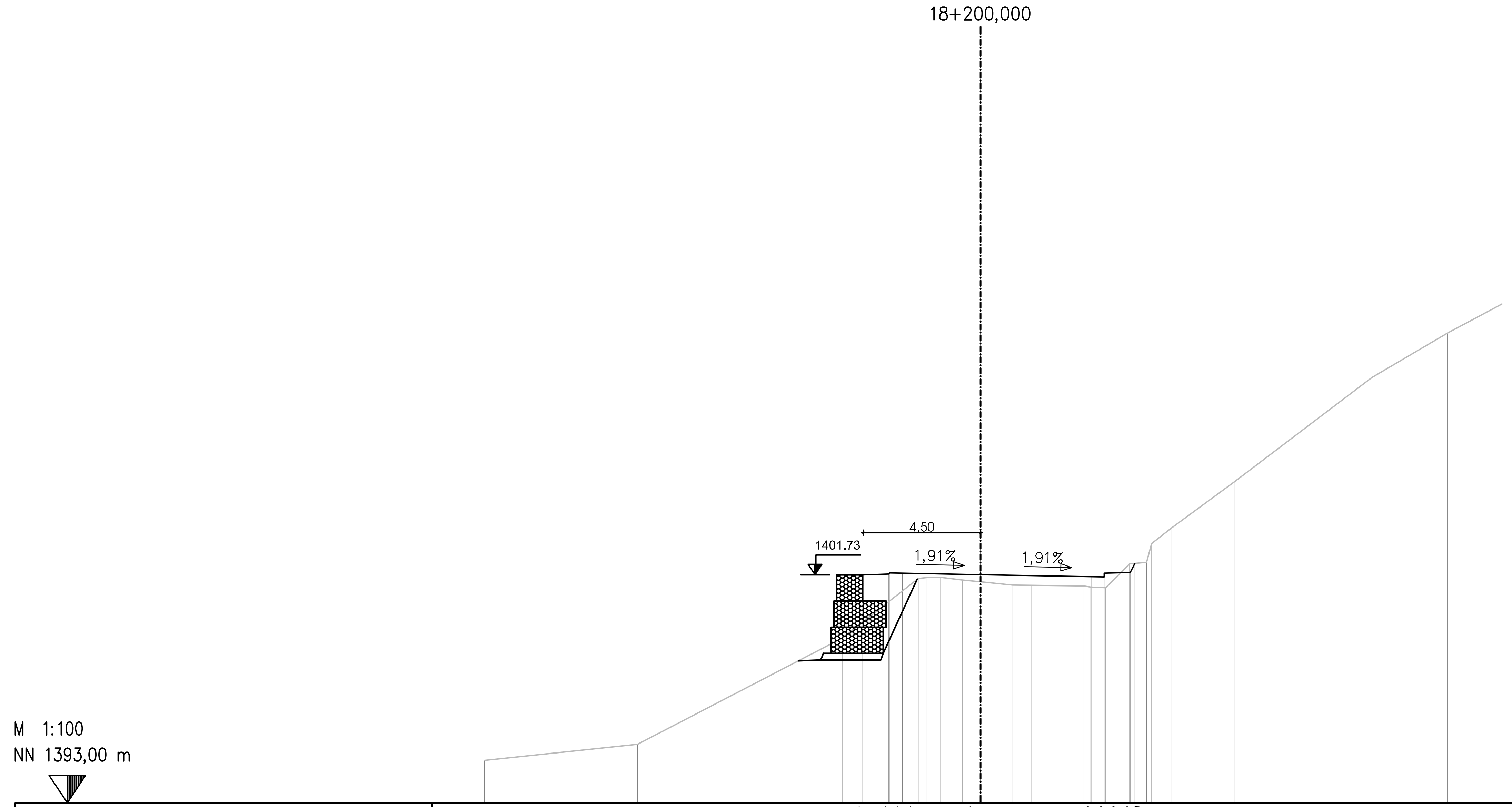

საპროექტო დონე PLANNED ROAD	4,520 1401,734 3,520 1401,774 3,500 1401,814 3,000 1401,804 0,000 1401,747 4,244 1401,666 4,744 1401,656 4,744 1401,806 5,744 1401,826 5,920 1402,179
არსებული დონე EXISTING TERRAIN	19,031 1394,626 13,161 1395,246 5,289 1399,326 2,390 1401,604 2,061 1401,637 1,532 1401,647 0,700 1401,541 0,000 1401,472 1,239 1401,350 1,943 1401,342 3,962 1401,316 4,229 1401,275 4,802 1401,244 5,716 1402,159 6,365 1402,221 6,560 1402,943 7,309 1403,524 9,730 1405,305 15,014 1409,306 17,911 1411,009

დამკვეთი: საქართველოს რეგიონული განვითარებისა და ინფრასტრუქტურის სამინისტრო
საქართველოს საავტომობილო გზების დეპარტამენტი

EMPLOYER: MINISTRY OF REGIONAL DEVELOPMENT AND INFRASTRUCTURE OF GEORGIA
ROADS DEPARTMENT OF GEORGIA

კონსულტანტი:
,,კოქს კონსალტი" GMBH,

CONSULTANT:
KOCKS CONSULT GMBH,

შეადგინა
DESIGNED

შეამოწმა
CHECKED

საავტომობილო გზა: ბათუმი(ანგისა) - ახალციხე
მონაკვეთი: ხულო- გოდერძის უღელტეხილი კმ 0+000 - კმ 29+732
Road: Batumi(Angisa) - Akhaltsikhe
Section: Khulo-Goderdzi Pass km 0+000 - km 29+732

განივი პროფილი
CROSS SECTION

დაამტკიცა:
APPROVED:

თარიღი
DATE

ნახაზი DRAWING N	CS-CL100-0853
თარიღი DATE	2013
მასშტაბი SCALE	1:200
ნახაზის ორიგინალური ზომა ORIGINAL DRAWING SIZE	A3

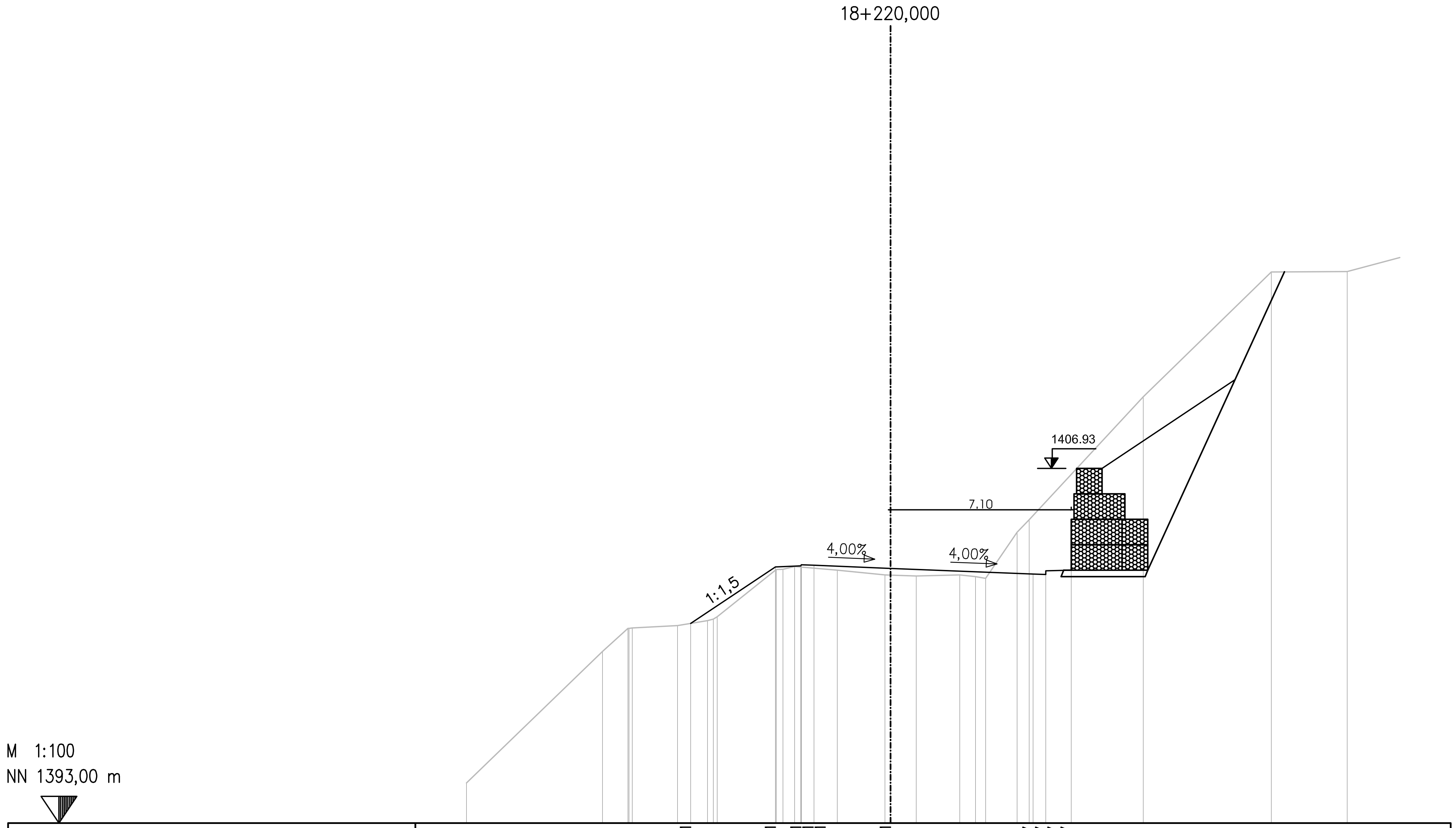

საპროექტო დონე PLANNED ROAD						7,850 1400,841				4,520 1403,061			3,520 1403,101 3,500 1403,141 3,000 1403,121		0,000 1403,001						5,600 1402,777 6,100 1402,757 6,100 1402,907 7,100 1402,927			
არსებული დონე EXISTING TERRAIN	16,656 1394,576	11,313 1399,741	10,310 1400,644	10,267 1400,648	10,141 1400,664	8,365 1400,757	7,189 1400,950	6,954 1401,012	6,809 1401,098	4,486 1402,956	4,222 1402,964	3,766 1403,072	2,091 1402,928	0,222 1402,743	0,000 1402,735	1,011 1402,698	2,718 1402,743	3,335 1402,674	3,734 1402,607	4,970 1404,419	5,444 1404,908	9,928 1409,741	14,958 1414,644	17,939 1414,656

დამკვეთი: საქართველოს რეგიონული განვითარებისა და ინფრასტრუქტურის სამინისტრო
საქართველოს საავტომობილო გზების დეპარტამენტი

EMPLOYER: MINISTRY OF REGIONAL DEVELOPMENT AND INFRASTRUCTURE OF GEORGIA
ROADS DEPARTMENT OF GEORGIA

კონსულტანტი:
„კოქს კონსალტი" GMBH,

CONSULTANT:
KOCKS CONSULT GMBH,

საავტომობილო გზა: ბათუმი(ანგისა) - ახალციხე
მონაკვეთი: ხულო- გოდერძის უღელტეხილი კმ 0+000 - კმ 29+732
Road: Batumi(Angisa) - Akhaltsikhe
Section: Khulo-Goderdzi Pass km 0+000 - km 29+732

დამტკიცება:
APPROVED:

ნახაზი N
DRAWING N CS-CL100-0854

თარიღი
DATE 2013

შეადგინა
DESIGNED

შეამოწმა
CHECKED

განივი პროფილი
CROSS SECTION

თარიღი
DATE

მასშტაბი
SCALE 1:200

ნახაზის ორიგინალური ზომა
ORIGINAL DRAWING SIZE A3