

EMPLOYER: MINISTRY OF REGIONAL DEVELOPMENT AND INFRASTRUCTURE OF GEORGIA
ROADS DEPARTMENT OF GEORGIA

DESIGNED

CHECKED

CONSULTANT:
KOCKS CONSULT GMBH,



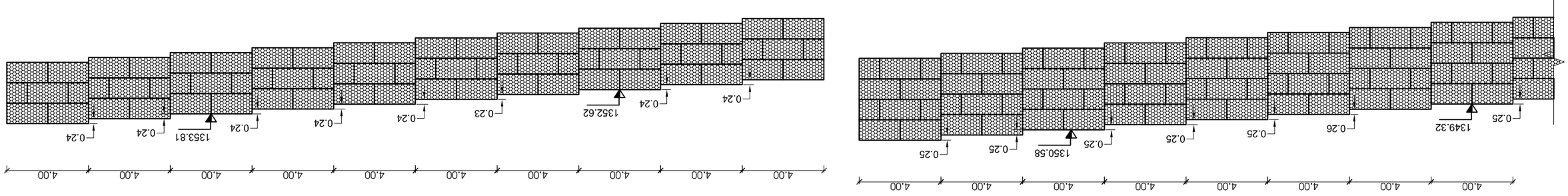
ДИЗАЙНЕРИ:
„კოკს კონსულტ გმბჰ,

ROAD: BATUMI (AKHALTSIKHE) - AKHALTSIKHE
SECTION: KHULO-GODERDZI PASS KM 0+000 - KM 29+732
ბათუმი (ახალციხე) - ახალციხის ავტომაგისტრალი კმ 0+000 - კმ 29+732
ხულო - გოდერძის უღელტეხილი კმ 0+000 - კმ 29+732

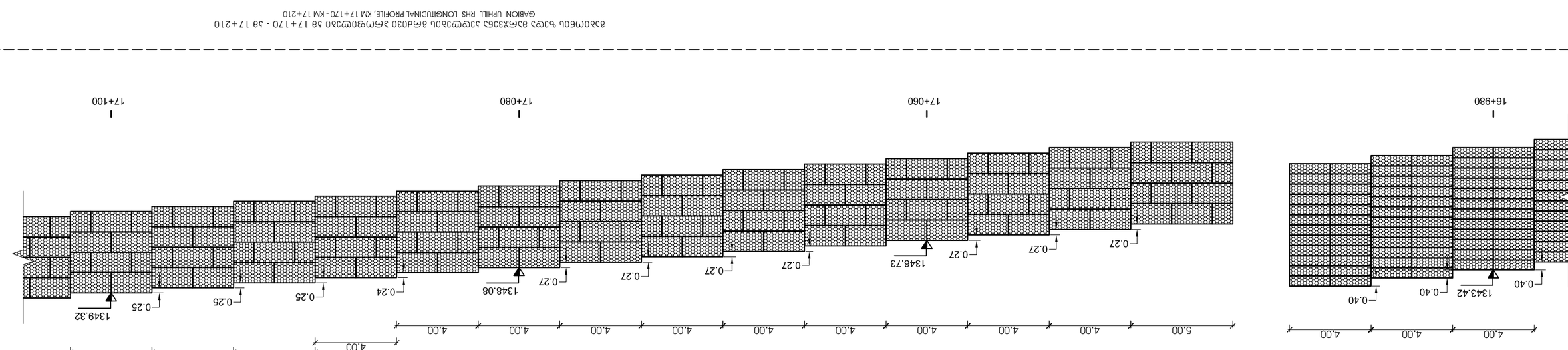
LONGITUDINAL PROFILES OF ROAD UPHILL SIDE AND DOWNHILL SIDE RETAINING STRUCTURES
გრძივი პროფილები გზის ავაზაკის მხარის და დაღმართის მხარის ანაწყობის კედლების

DRAWING NO	WLP - 051	SCALE 1:200	DATE 2014

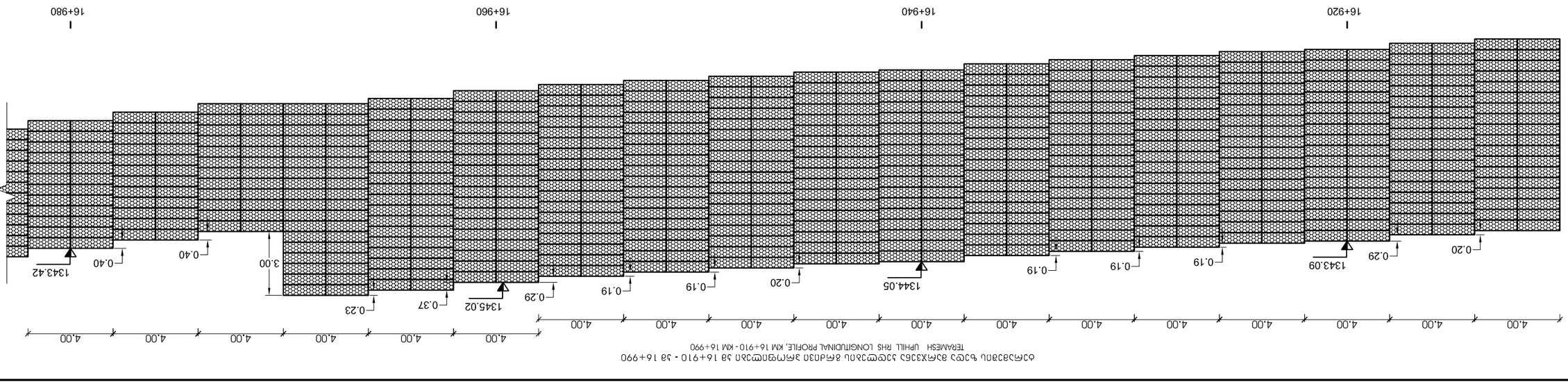
ORIGINAL DRAWING SIZE A3



გაბიონური ნაგებობა გზის ცენტრალური ნაწილის მარჯვენა მხარეს კმ 17+170 - კმ 17+210
GABION UPHILL RHS LONGITUDINAL PROFILE, KM 17+170 - KM 17+210

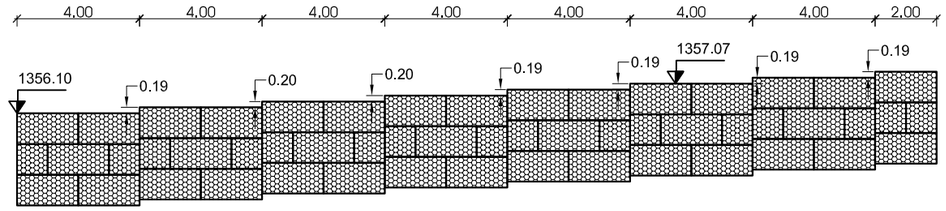


გაბიონური ნაგებობა გზის ცენტრალური ნაწილის მარჯვენა მხარეს კმ 17+045 - გზ 17+130
GABION UPHILL RHS LONGITUDINAL PROFILE, KM 17+045 - KM 17+130

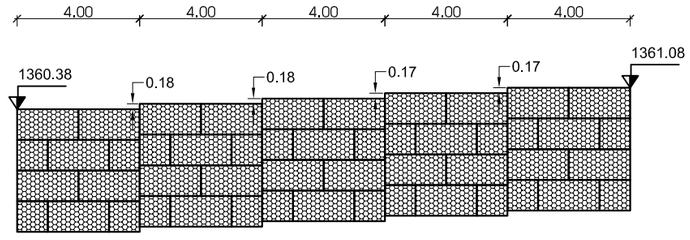


გაბიონური ნაგებობა გზის ცენტრალური ნაწილის მარჯვენა მხარეს კმ 16+910 - გზ 16+990
TERAMESH UPHILL RHS LONGITUDINAL PROFILE, KM 16+910 - KM 16+990

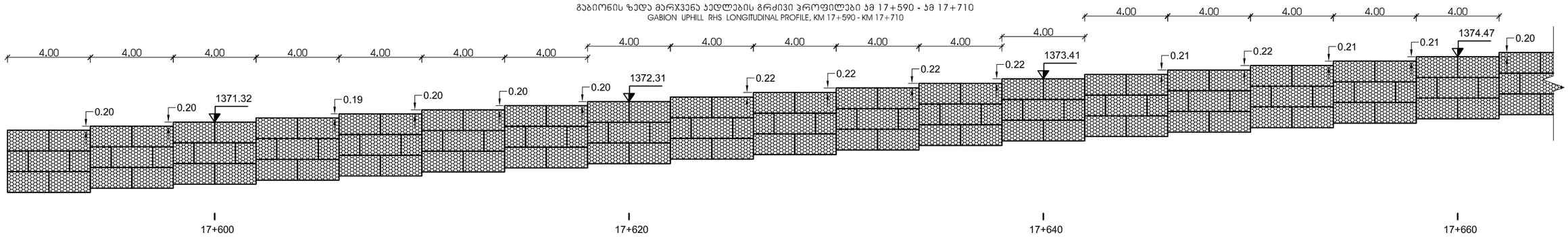
გაბიონის ზედა მარჯვენა ბერმის გრძივი პროფილები პმ 17+240 - პმ 17+270
GABION UPHILL RHS LONGITUDINAL PROFILE, KM 17+240 - KM 17+270

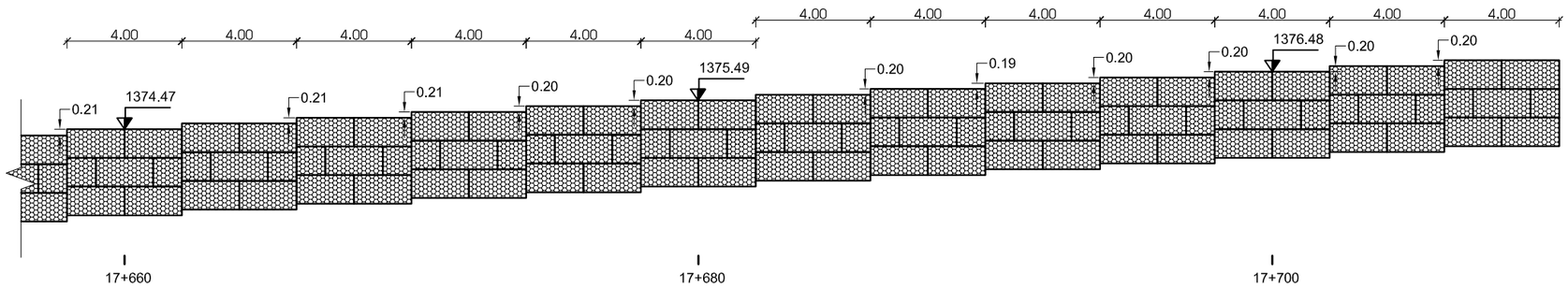


გაბიონის ზედა მარჯვენა ბერმის გრძივი პროფილები პმ 17+340 - პმ 17+360
GABION UPHILL RHS LONGITUDINAL PROFILE, KM 17+340 - KM 17+360

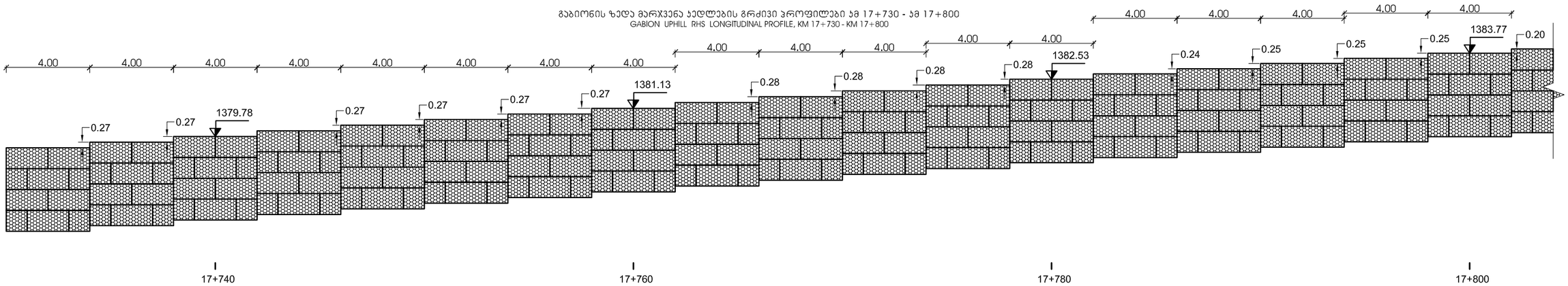


გაბიონის ზედა მარჯვენა ბერმის გრძივი პროფილები პმ 17+590 - პმ 17+710
GABION UPHILL RHS LONGITUDINAL PROFILE, KM 17+590 - KM 17+710





გაბიონის ზედა მარჯვენა ბერმის გრძივი პროფილები პმ 17+730 - პმ 17+800
GABION UPHILL RHS LONGITUDINAL PROFILE, KM 17+730 - KM 17+800



დამკვეთი: საქართველოს რეგიონული განვითარებისა და ინფრასტრუქტურის სამინისტრო საქართველოს საავტომობილო გზების დეპარტამენტი EMPLOYER: MINISTRY OF REGIONAL DEVELOPMENT AND INFRASTRUCTURE OF GEORGIA ROADS DEPARTMENT OF GEORGIA	კონსულტანტი: „კოქს კონსალტი" GMBH, CONSULTANT: KOCKS CONSULT GMBH,	საავტომობილო გზა: ბათუმი (ანგისა) - ახალციხე მონაკვეთი: ხულო - გოდერძის უღელტეხილი კმ 0+000 - კმ 29+732 ROAD: BATUMI (ANGISA) - AKHALTSIKHE SECTION: KHULO-GODERDZI PASS KM 0+000 - KM 29+732	დაამტკიცა: APPROVED:	ნახაზი DRAWING N	WLP- 052
				თარიღი DATE	2014
შეადგინა DESIGNED	შეამოწმა CHECKED	ხულო - გოდერძის უღელტეხილი კმ 0+000 - კმ 29+732 გზის მონაკვეთის ზედა და ქვედა მხრების საყრდენი კედლების გრძივი პროფილები LONGITUDINAL PROFILES OF ROAD UPHILL SIDE AND DOWNHILL SIDE RETAINING STRUCTURES	თარიღი DATE	მასშტაბი SCALE 1:200	
				ნახაზის ორიგინალური ზომა ORIGINAL DRAWING SIZE	A3

EMPLOYER: MINISTRY OF REGIONAL DEVELOPMENT AND INFRASTRUCTURE OF GEORGIA
ROADS DEPARTMENT OF GEORGIA
დამკვეთი: საქართველოს რეგიონული განვითარებისა და ინფრასტრუქტურის სამინისტრო
საქართველოს გზების დეპარტამენტი

CONSULTANT:
KOCKS CONSULT GMBH,

კონსულტანტი:
„კოქს კონსულტ გმბჰ,

DESIGNED
პროექტირება

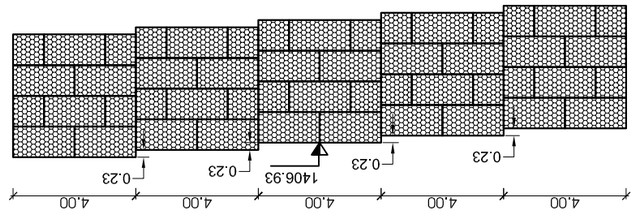
CHECKED
შემოწმება

ROAD: BATUMI (ANGISA) - AKHALTSIKHE
SECTION: KHULO-GODERDZI PASS KM 0+000 - KM 29+732
LONGITUDINAL PROFILES OF ROAD UPHILL SIDE AND DOWNHILL SIDE RETAINING STRUCTURES

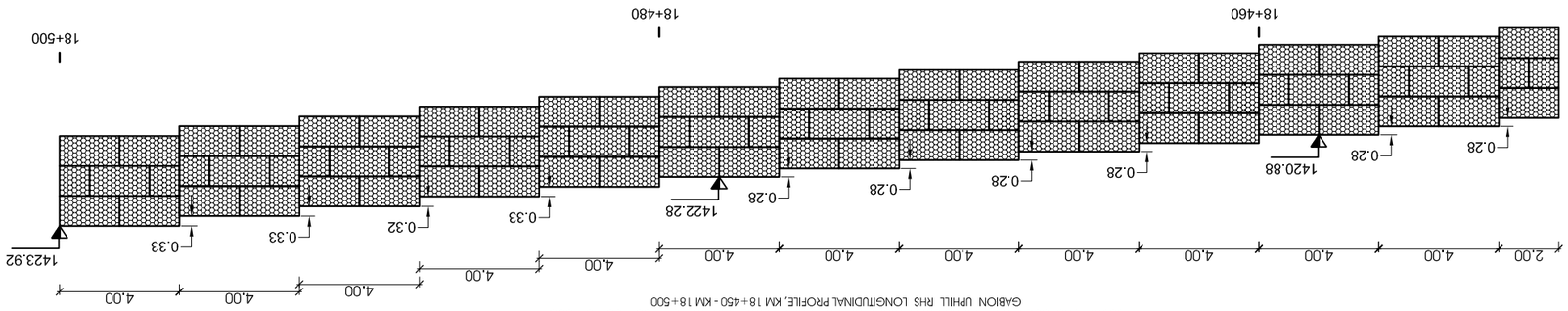
გზა: ბათუმი (ანგისა) - ახალციხე
მონაკვეთი: ხულო - გოდერძის უღელტეხილი კმ 0+000 - კმ 29+732
გრძივი პროფილები გზის ასვლის და დაღმართის მხარეს დამჭერი კედლების

DRAWING N	WLP - 053	APPROVED: დამტკიცებულია:	DATE თარიღი
DATE თარიღი	2014		
SCALE მასშტაბი	1:200		
ORIGINAL DRAWING SIZE ორიგინალური ზომის ფორმატი	A3		

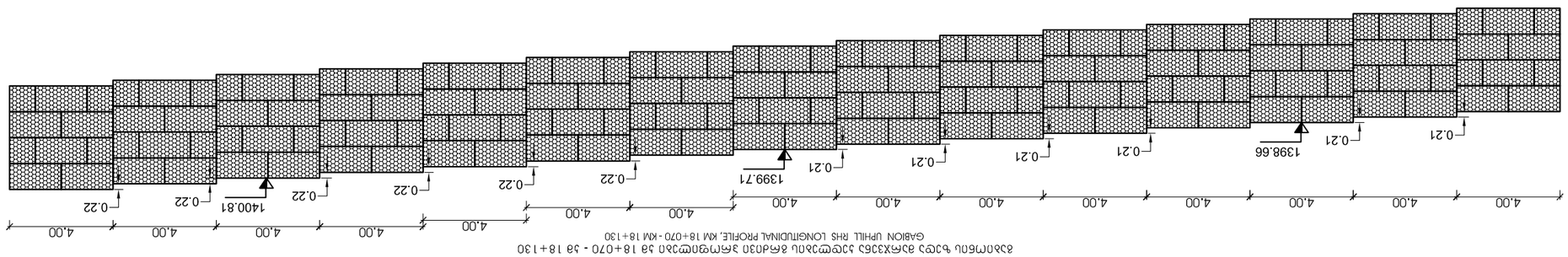
გაბიონის ჭალის გარკვევის ქვედა ნაწილის გრძივი პროფილი კმ 18+210 - კმ 18+230
GABION UPHILL RHS LONGITUDINAL PROFILE, KM 18+210 - KM 18+230



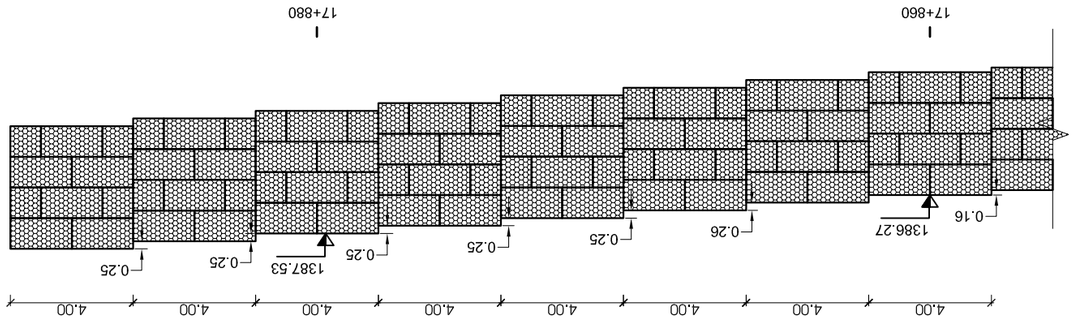
გაბიონის ჭალის გარკვევის ქვედა ნაწილის გრძივი პროფილი კმ 18+450 - კმ 18+500
GABION UPHILL RHS LONGITUDINAL PROFILE, KM 18+450 - KM 18+500



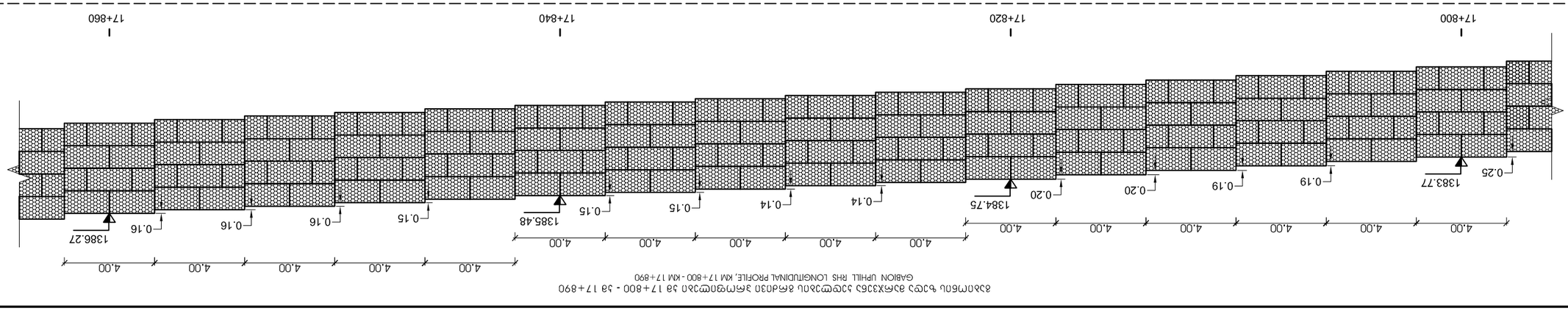
გაბიონის ჭალის გარკვევის ქვედა ნაწილის გრძივი პროფილი კმ 18+070 - კმ 18+130
GABION UPHILL RHS LONGITUDINAL PROFILE, KM 18+070 - KM 18+130



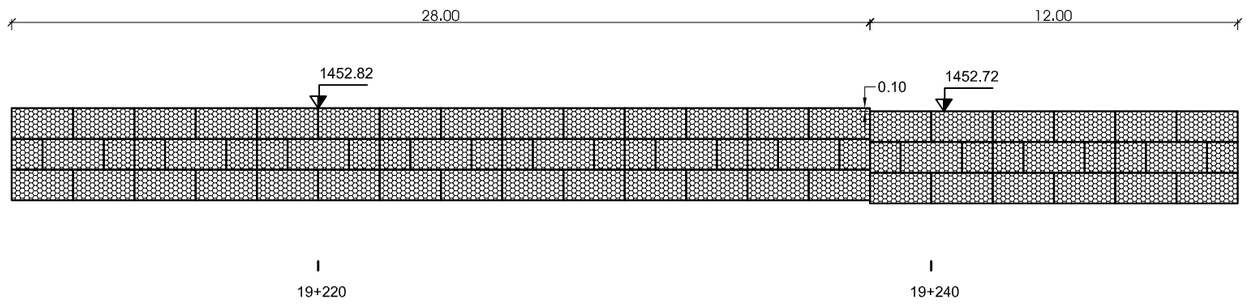
გაბიონის ჭალის გარკვევის ქვედა ნაწილის გრძივი პროფილი კმ 17+860 - კმ 17+880
GABION UPHILL RHS LONGITUDINAL PROFILE, KM 17+860 - KM 17+880



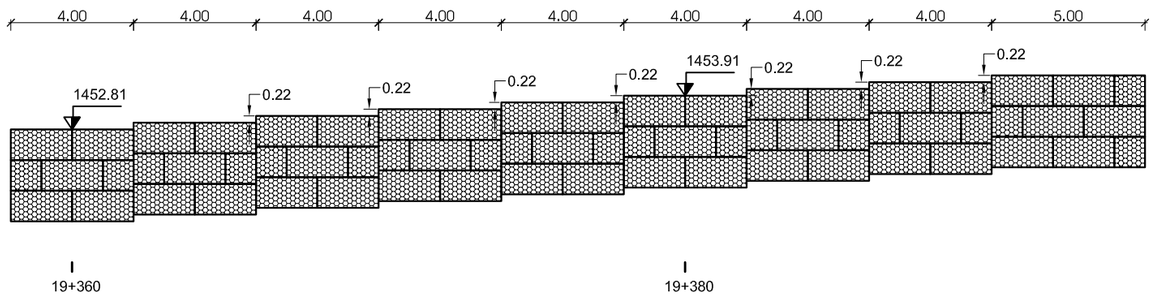
გაბიონის ჭალის გარკვევის ქვედა ნაწილის გრძივი პროფილი კმ 17+800 - კმ 17+890
GABION UPHILL RHS LONGITUDINAL PROFILE, KM 17+800 - KM 17+890



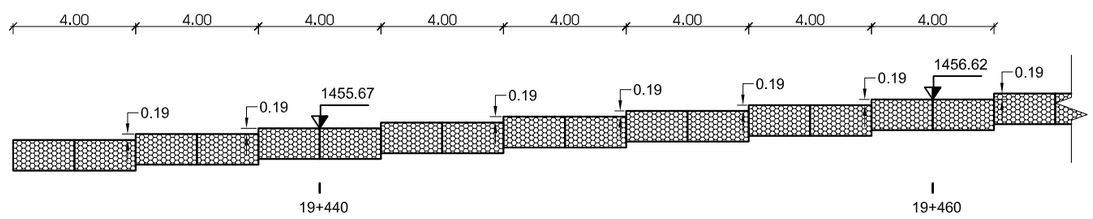
გაბიონის ზედა მარჯვენა კედლების გრძივი პროფილები კმ19+210 - კმ 19+250
GABION UPHILL RHS LONGITUDINAL PROFILE, KM 19+210 - KM 19+250

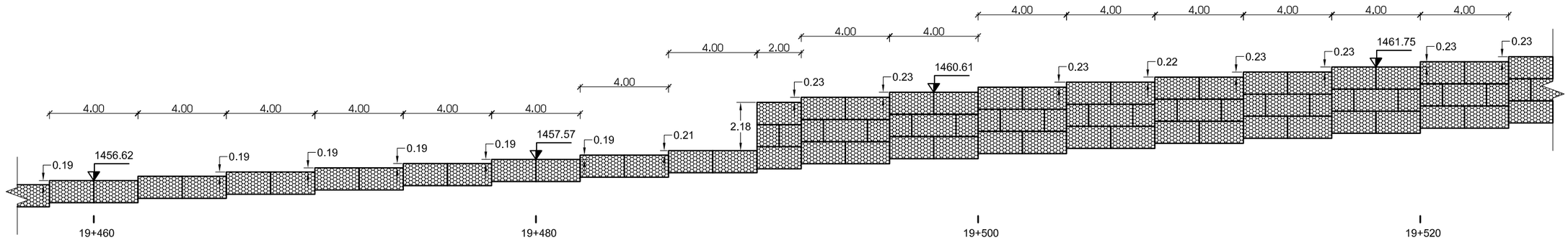


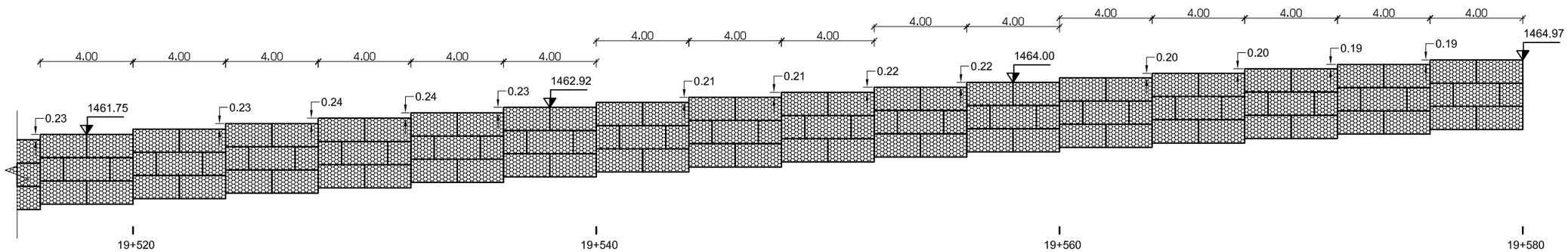
გაბიონის ზედა მარჯვენა კედლების გრძივი პროფილები კმ19+358 - კმ 19+395
GABION UPHILL RHS LONGITUDINAL PROFILE, KM 19+3580 - KM 19+395



გაბიონის ზედა მარჯვენა კედლების გრძივი პროფილები კმ19+430 - კმ 19+580
GABION UPHILL RHS LONGITUDINAL PROFILE, KM 19+430 - KM 19+580



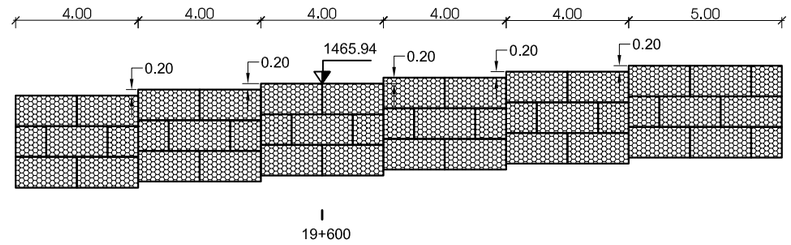




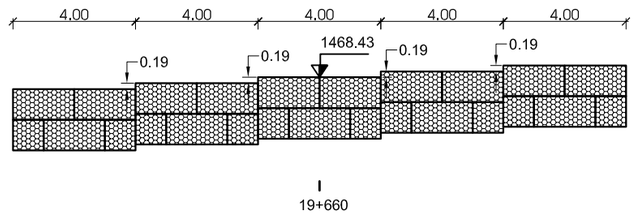
დამკვეთი: საქართველოს რეგიონული განვითარებისა და ინფრასტრუქტურის სამინისტრო საქართველოს საავტომობილო გზების დეპარტამენტი EMPLOYER: MINISTRY OF REGIONAL DEVELOPMENT AND INFRASTRUCTURE OF GEORGIA ROADS DEPARTMENT OF GEORGIA	პროექტანტი: ,,პროქს პროექტი" GMBH, CONSULTANT: KOCKS CONSULT GMBH,	საავტომობილო გზა: ბათუმი (ანგისა) - ახალციხე მონაკვეთი: ხულო - გოდერძის უღელტეხილი კმ 0+000 - კმ 29+732 ROAD: BATUMI (ANGISA) - AKHALTSIKHE SECTION: KHULO-GODERDZI PASS KM 0+000 - KM 29+732	დაამტკიცა: APPROVED:
შეადგინა DESIGNED	შეამოწმა CHECKED	ხულო - გოდერძის უღელტეხილი კმ 0+000 - კმ 29+732 გზის მონაკვეთის ზედა და ქვედა მხრების საყრდენი კედლების გრძივი პროფილები LONGITUDINAL PROFILES OF ROAD UPHILL SIDE AND DOWNHILL SIDE RETAINING STRUCTURES	თარიღი DATE

ნახაზი DRAWING N	WLP - 054
თარიღი DATE	2014
მასშტაბი SCALE	1:200
ნახაზის ორიგინალური ზომა ORIGINAL DRAWING SIZE	A3

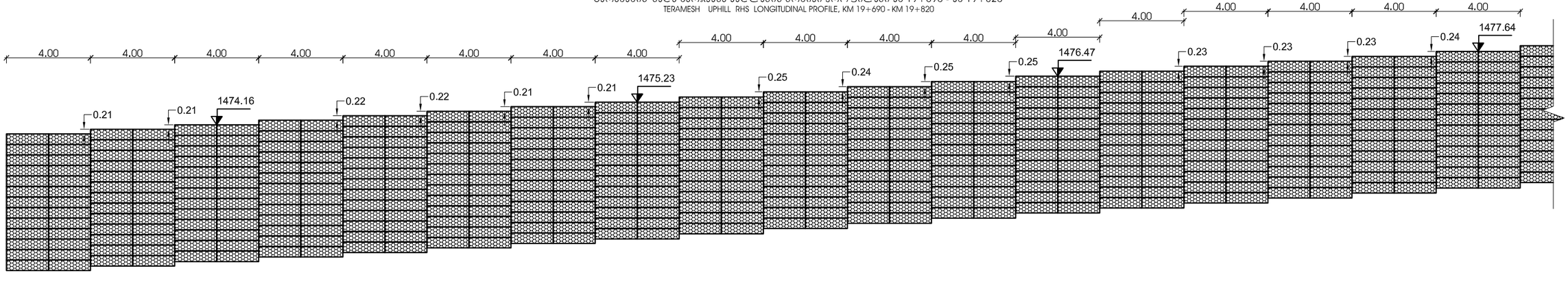
გაბიონის ზედა მარჯვენა კედლების გრძივი პროფილები პმ 19+590 - პმ 19+615
GABION UPHILL RHS LONGITUDINAL PROFILE, KM 19+590 - KM 19+615



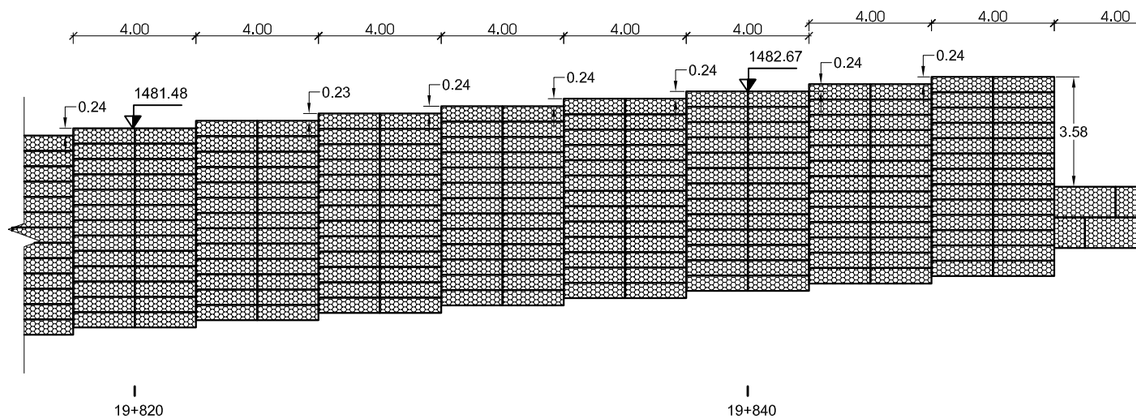
გაბიონის ზედა მარჯვენა კედლების გრძივი პროფილები პმ 19+650 - პმ 19+670
GABION UPHILL RHS LONGITUDINAL PROFILE, KM 19+650 - KM 19+670



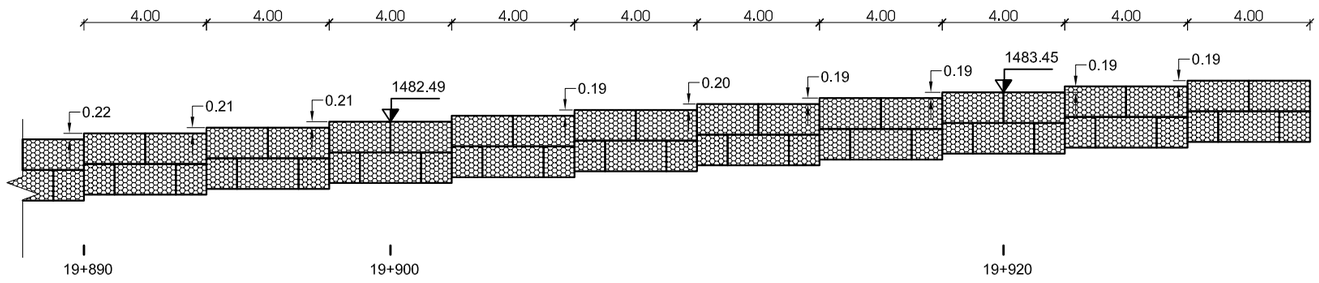
ტერამეშის ზედა მარჯვენა კედლების გრძივი პროფილები პმ 19+690 - პმ 19+820
TERAMESH UPHILL RHS LONGITUDINAL PROFILE, KM 19+690 - KM 19+820


4.00
4.00
4.00
4.00
4.00

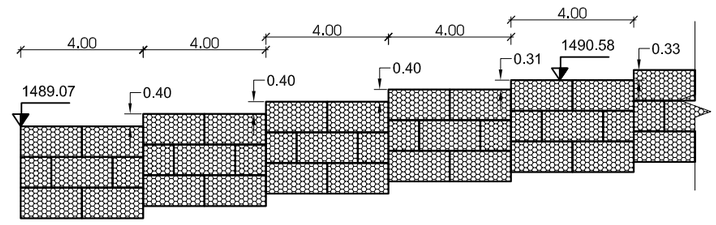
ტერამეშის ზედა მარჯვენა კედლების გრძივი პროფილები კმ 19+820 - კმ 19+850
TERAMESH UPHILL RHS LONGITUDINAL PROFILE, KM 19+820 - KM 19+850

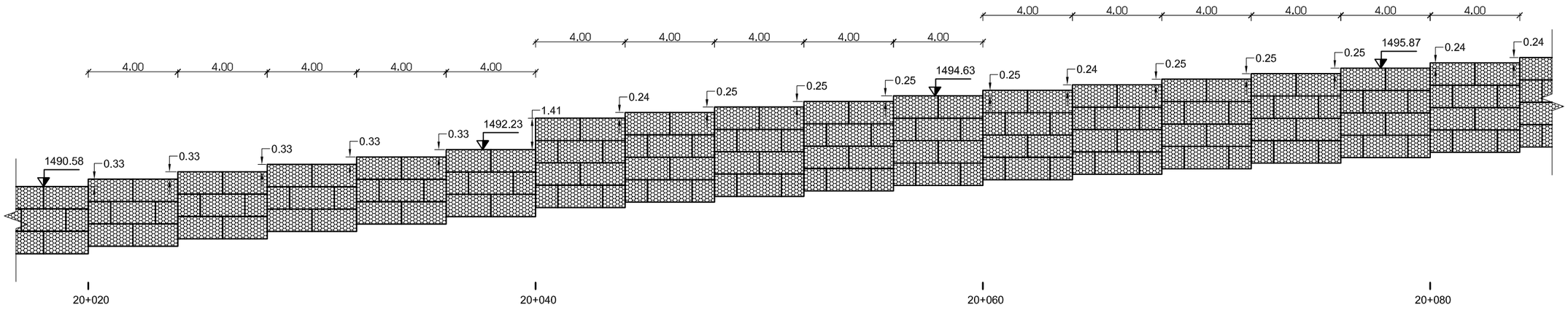


გაბიონის ზედა მარჯვენა კედლების გრძივი პროფილები კმ 19+850 - კმ 19+930
GABION UPHILL RHS LONGITUDINAL PROFILE, KM 19+850 - KM 19+930



გაბიონის ზედა მარჯვენა კედლების გრძივი პროფილები კმ 20+000 - კმ 20+080
GABION UPHILL RHS LONGITUDINAL PROFILE, KM 20+000 - KM 20+080





დამკვეთი: საქართველოს რეგიონული განვითარებისა და ინფრასტრუქტურის სამინისტრო საქართველოს საავტომობილო გზების დეპარტამენტი EMPLOYER: MINISTRY OF REGIONAL DEVELOPMENT AND INFRASTRUCTURE OF GEORGIA ROADS DEPARTMENT OF GEORGIA	კონსულტანტი: „პროჭს კონსალტი" GMBH, CONSULTANT: KOCKS CONSULT GMBH,	საავტომობილო გზა: ბათუმი (ანგისა) - ახალციხე მონაკვეთი: ხულო - გოდერძის უღელტეხილი კმ 0+000 - კმ 29+732 ROAD: BATUMI (ANGISA) - AKHALTSIKHE SECTION: KHULO-GODERDZI PASS KM 0+000 - KM 29+732	დასტური: APPROVED:	ნახაზი DRAWING N	WLP - 056
				თარიღი DATE	2014
შეადგინა DESIGNED	შეამოწმა CHECKED	ხულო - გოდერძის უღელტეხილი კმ 0+000 - კმ 29+732 გზის მონაკვეთის ზედა და ქვედა მხრების საყრდენი კედლების გრძივი პროფილები LONGITUDINAL PROFILES OF ROAD UPHILL SIDE AND DOWNHILL SIDE RETAINING STRUCTURES	თარიღი DATE	მასშტაბი SCALE 1:200	
				ნახაზის ორიგინალური ზომა ORIGINAL DRAWING SIZE A3	

EMPLOYER: MINISTRY OF REGIONAL DEVELOPMENT AND INFRASTRUCTURE OF GEORGIA
ROADS DEPARTMENT OF GEORGIA
დამსაქმებელი: საქართველოს რეგიონული განვითარებისა და ინფრასტრუქტურის სამინისტრო
საქართველოს გზების დეპარტამენტი

CONSULTANT:
KOCKS CONSULT GMBH,

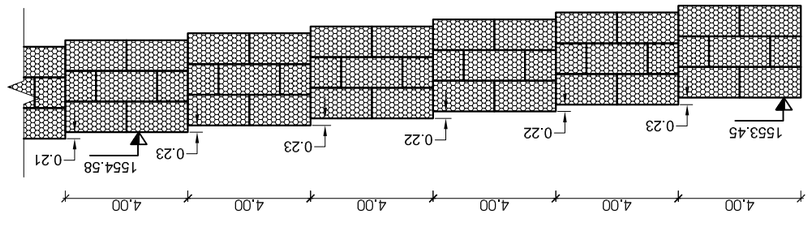
კონსულტანტი:
„კოქს კონსულტი“ გმბჰ,

DESIGNED
დამპროექტებელი

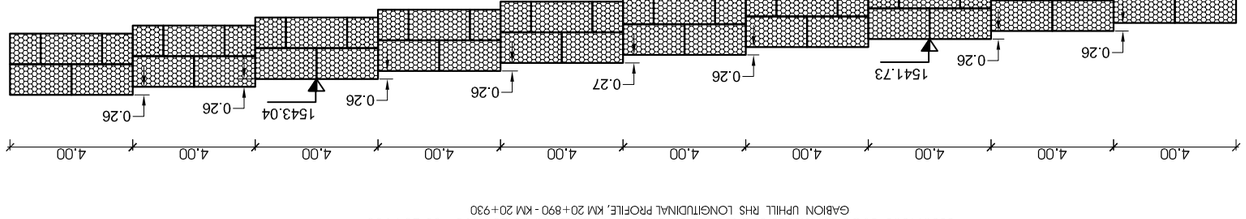
CHECKED
შემმოწმებელი

LONGITUDINAL PROFILES OF ROAD UPHILL SIDE AND DOWNHILL SIDE RETAINING STRUCTURES
ხელოვნური ნაგებობების გრძივი პროფილები გზის ასვლა და ჩამოსვლა მხარეზე

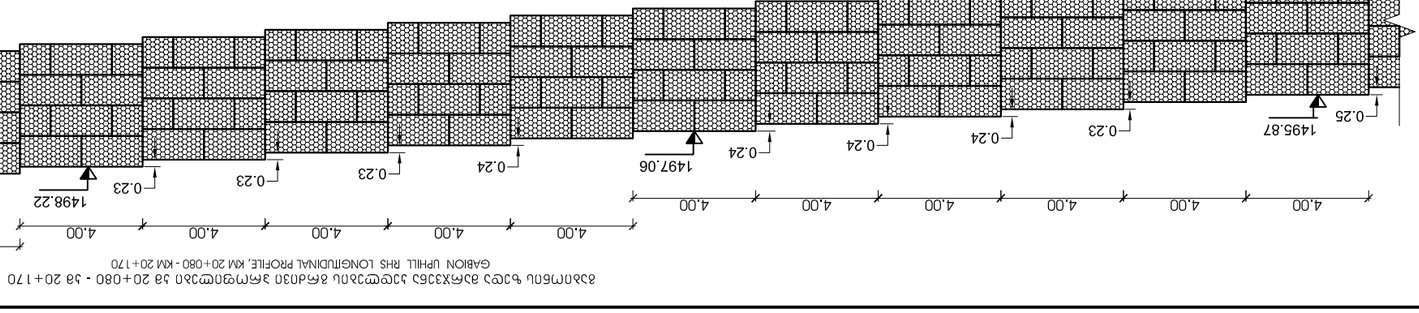
DRAWING NO	WLP - 057	APPROVED:	
DATE	2014	DATE	
SCALE	1:200		
ORIGINAL DRAWING SIZE	A3		



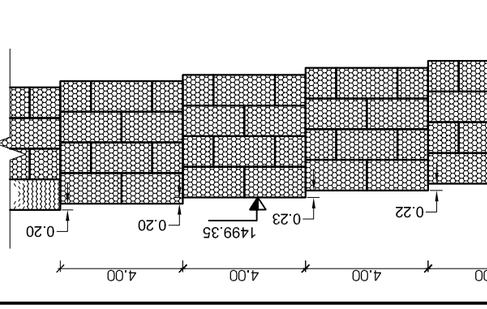
ბაბილოს ციხე-გოროს გზის 21+080 - კმ 21+100 მონაკვეთის გაბიონური კედლის გრძივი პროფილი
GABION UPHILL RHS LONGITUDINAL PROFILE, KM 21+080 - KM 21+100



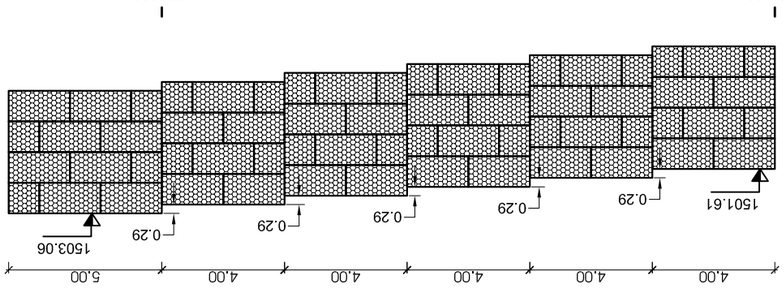
ბაბილოს ციხე-გოროს გზის 20+890 - კმ 20+930 მონაკვეთის გაბიონური კედლის გრძივი პროფილი
GABION UPHILL RHS LONGITUDINAL PROFILE, KM 20+890 - KM 20+930



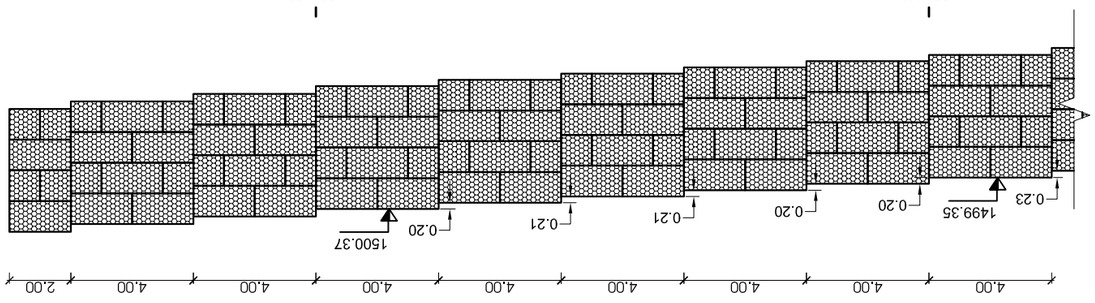
ბაბილოს ციხე-გოროს გზის 20+560 - კმ 20+605 მონაკვეთის გაბიონური კედლის გრძივი პროფილი
GABION UPHILL RHS LONGITUDINAL PROFILE, KM 20+560 - KM 20+605



ბაბილოს ციხე-გოროს გზის 20+625 - კმ 20+640 მონაკვეთის გაბიონური კედლის გრძივი პროფილი
GABION UPHILL RHS LONGITUDINAL PROFILE, KM 20+625 - KM 20+640



ბაბილოს ციხე-გოროს გზის 20+180 - კმ 20+205 მონაკვეთის გაბიონური კედლის გრძივი პროფილი
GABION UPHILL RHS LONGITUDINAL PROFILE, KM 20+180 - KM 20+205



ბაბილოს ციხე-გოროს გზის 20+080 - კმ 20+170 მონაკვეთის გაბიონური კედლის გრძივი პროფილი
GABION UPHILL RHS LONGITUDINAL PROFILE, KM 20+080 - KM 20+170