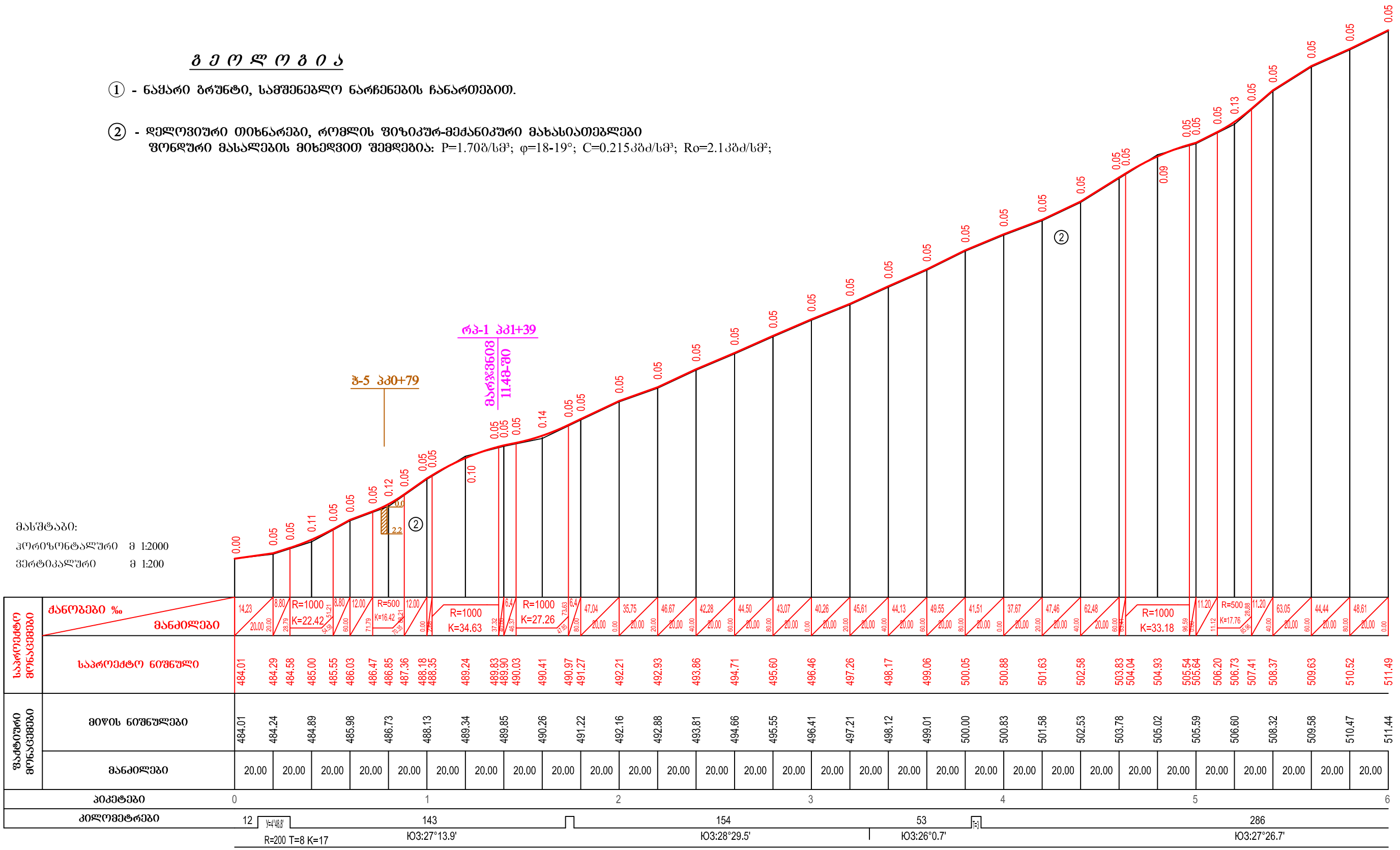
გ ე ო ლ ო გ ი ა

① - ნაჭარი ბრუნტი, სამშენებლო ნარჩენების ჩანართებით.

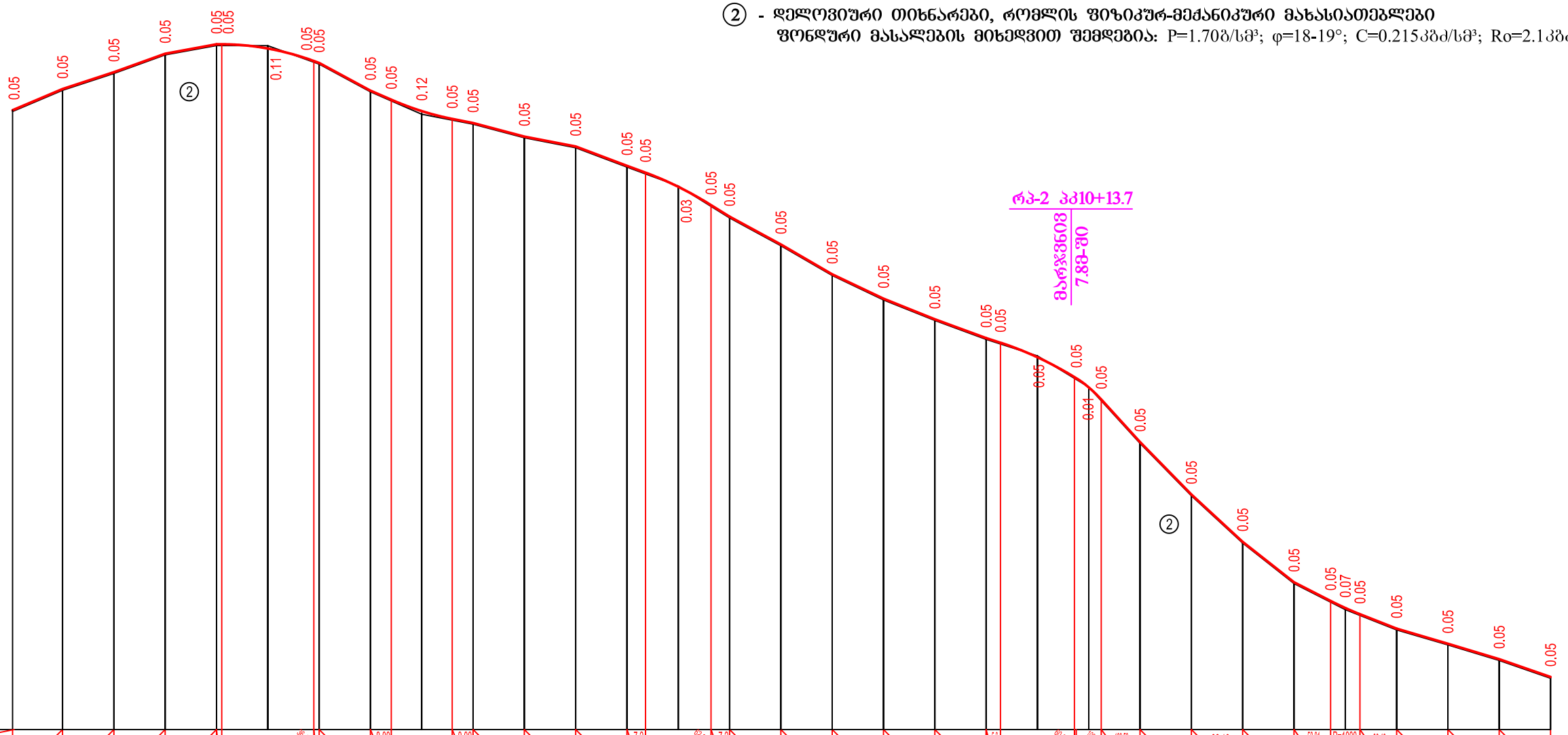
② - დელოვიური თიხნარები, რომლის ფიზიკურ-მექანიკური მახასიათებლები
ფონდური მასალების მიხედვით შემდეგია: P=1.70გ/სმ³; φ=18-19°; C=0.215კგძ/სმ²; Ro=2.1კგძ/სმ²;


რპ-1 პკ1+39
ბარჯნიში
1148-80
ჭ-5 პკ0+79
0.00
0.05
0.05
0.11
0.05
0.05
0.05
0.12
0.05
0.05
0.05
0.10
0.14
0.05
0.05
0.05
0.05
0.05
0.05
0.05
0.05
0.05
0.05
0.05
0.05
0.05
0.05
0.05
0.05
0.09
0.05
0.05
0.05
0.13
0.05
0.05
0.05
0.05
0.05
0.05
0.05
0.05
0.05
0.05
0.05
0.05
0.05
0.05
0.05
0.05

გეოლოგია

① - ნაყარი ბრუნტი, სამშენებლო ნარჩენების ჩანართებით.

② - დელოვიური თიხნარები, რომლის ფიზიკურ-მექანიკური მახასიათებლები ფონდური მასალების მიხედვით შემდეგია: P=1.70გ/სმ³; φ=18-19°; C=0.215კგძ/სმ³; Ro=2.1კგძ/სმ²;



მასშტაბი:
ჰორიზონტალური 1:2000
ვერტიკალური 1:200

საპროექტო მონაცემები	ქანობები ‰ / მანძილები	42.34 / 20.00	32.86 / 20.00	36.08 / 40.00	18.37 / 60.00	R=1000 K=35.88	64.01 / 20.00	8.00	R=1000 K=23.76	8.00	36.43 / 20.00	19.38 / 20.00	37.67 / 20.00	7.2	R=1000 K=25.54	7.2	64.23 / 20.00	58.01 / 20.00	47.51 / 20.00	40.14 / 60.00	36.77 / 80.00	R=1000 K=28.83	R=200	109.51 / 40.00	102.27 / 60.00	92.16 / 80.00	78.84 / 0.00	50.91	R=1000 K=11.43	38.49	39.31 / 60.00	30.09 / 80.00	34.71 / 0.00	
	საპროექტო ნიშნული	511.49	512.33	512.99	513.71	514.08 / 514.08	513.92	513.43 / 513.35	512.27	511.92	511.48	511.17	511.01	510.48	510.10	509.34 / 509.08	508.53	507.81	507.36	506.28	505.12	504.17	503.36	502.63 / 502.45	501.88	501.11 / 501.06 / 500.71 / 500.23	498.58	496.53	494.69	493.11	492.38 / 492.11	491.87	491.30	490.72	490.12	489.42
ფაქტიური მონაცემები	მიწის ნიშნულები	511.44	512.28	512.94	513.66	514.03	514.03	513.30	512.22	511.36	510.96	510.43	510.05	509.29	508.56	507.31	506.23	505.07	504.12	503.31	502.58	501.94	500.72	498.53	496.48	494.64	493.06	492.04	491.25	490.67	490.07	489.37			
	მანძილები	20.00	20.00	20.00	20.00	20.00	20.00	20.00	20.00	20.00	20.00	20.00	20.00	20.00	20.00	20.00	20.00	20.00	20.00	20.00	20.00	20.00	20.00	20.00	20.00	20.00	20.00	20.00	20.00	20.00	20.00	20.00			
პიკეტები		6				7						8						9						10						11						12
კილომეტრები						T=22 K=42 R=100 У=24°19.9'			14			У=40°19.8' R=100 T=37 K=70						210																		346	
									Ю3:376.8'									Ю3:43°26.7'																		Ю3:44°55.4'	

ქ. თბილისში, ნაძალადევის რაიონში, ჩარგლის ქუჩის კაპიტალური შეკეთების სამუშაოები

გრძივი პროფილები პკ6+00 — პკ12+00

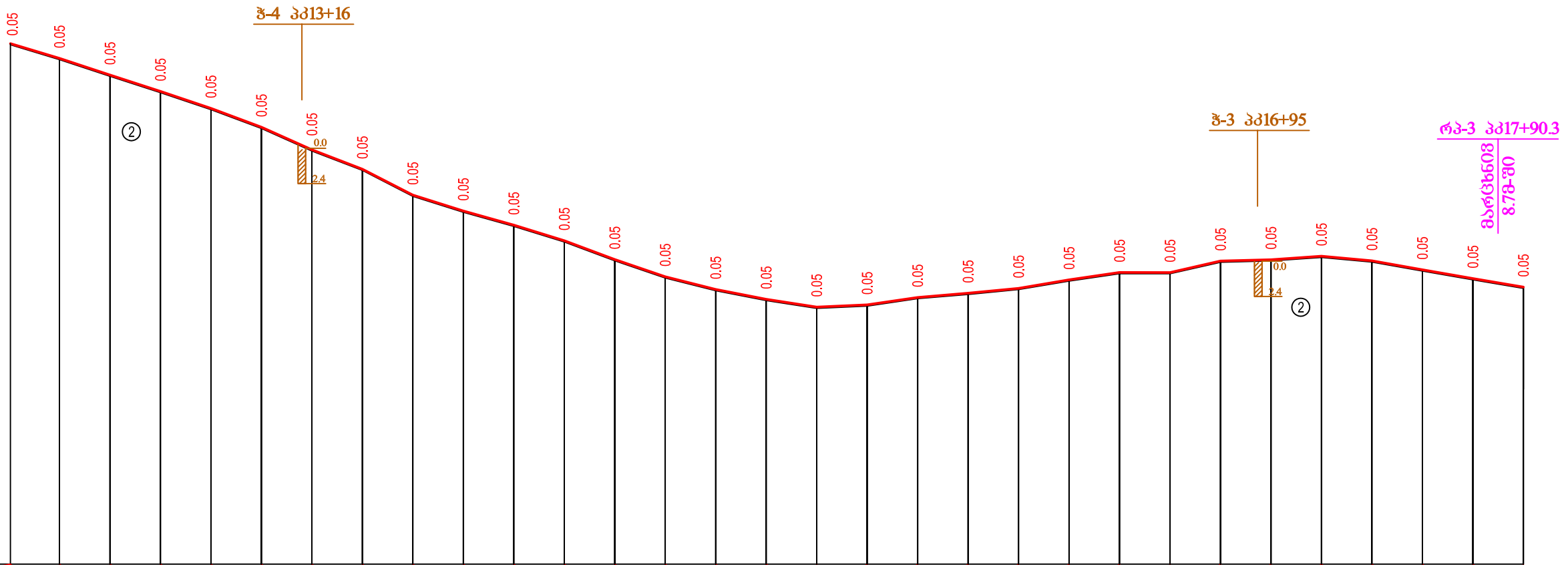
სტადია	ფურცელი	ფურცლები
ს.დ.	47	4

შპს "გზაკომშენპროექტი და ექსპერტიზა" 2016წ

გ ე ო ლ ო გ ი ა

① - ნაყარი გრუნტი, სამშენებლო ნარჩენების ჩანართებით.

② - დელოვიური თიხნარები, რომლის ფიზიკურ-მექანიკური მახასიათებლები ფონდური მასალების მიხედვით შემდეგია: P=1.70გ/სმ³; φ=18-19°; C=0.215კგძ/სმ²; Ro=2.1კგძ/სმ²;



მასშტაბი:
ჰორიზონტალური 1:2000
ვერტიკალური 1:200

საპროექტო მონაცემები	ქანობები ‰ / მანძილები	30.20 / 20.00	33.08 / 20.00	32.29 / 20.00	33.58 / 20.00	37.29 / 20.00	44.65 / 20.00	38.50 / 20.00	51.35 / 20.00	31.52 / 20.00	37.88 / 20.00	30.89 / 20.00	37.22 / 20.00	34.07 / 20.00	25.30 / 20.00	19.46 / 20.00	15.49 / 20.00	4.48 / 20.00	14.75 / 20.00	8.33 / 20.00	9.66 / 20.00	16.82 / 20.00	14.54 / 20.00	0.05 / 20.00	22.70 / 20.00	2.70 / 20.00	6.93 / 20.00	9.20 / 20.00	17.81 / 20.00	17.22 / 20.00	17.08 / 20.00			
		0.00	40.00	60.00	80.00	0.00	20.00	40.00	60.00	80.00	0.00	20.00	40.00	60.00	80.00	0.00	20.00	40.00	60.00	80.00	0.00	20.00	40.00	60.00	80.00	0.00	20.00	40.00	60.00	80.00	0.00			
	საპროექტო ნიშნული	489.42	488.82	488.16	487.51	486.84	486.09	485.20	484.43	483.40	482.77	482.21	481.60	480.85	480.17	479.66	479.28	478.97	479.06	479.35	479.52	479.71	480.05	480.34	480.34	480.79	480.84	480.98	480.80	480.44	480.10	479.76	
ფაქტიური მონაცემები	მიწის ნიშნულები	489.37	488.77	488.11	487.46	486.79	486.04	485.15	484.38	483.35	482.72	482.16	481.55	480.80	480.12	479.61	479.23	478.92	479.01	479.30	479.47	479.66	480.00	480.29	480.29	480.74	480.79	480.93	480.75	480.39	480.05	479.71	
	მანძილები	20.00	20.00	20.00	20.00	20.00	20.00	20.00	20.00	20.00	20.00	20.00	20.00	20.00	20.00	20.00	20.00	20.00	20.00	20.00	20.00	20.00	20.00	20.00	20.00	20.00	20.00	20.00	20.00	20.00	20.00	20.00	
პიკეტები		12					13			K=17 T=9	14						15					16							17					18
კილომეტრები										R=200 γ=4°57.4'	11	γ=6°21.0' R=200 K=22 T=11		96 ЮЗ:46°18.9'			T=6 R=200		168 ЮЗ:42°44.9'							T=23 K=44 R=100 γ=25°23.3'							

ქ. თბილისში, ნაძალადევის რაიონში, ჩარგლის ჭუჩის კაპიტალური შეკეთების სამუშაოები

გრძივი პროფილები
პკ12+00 – პკ18+00

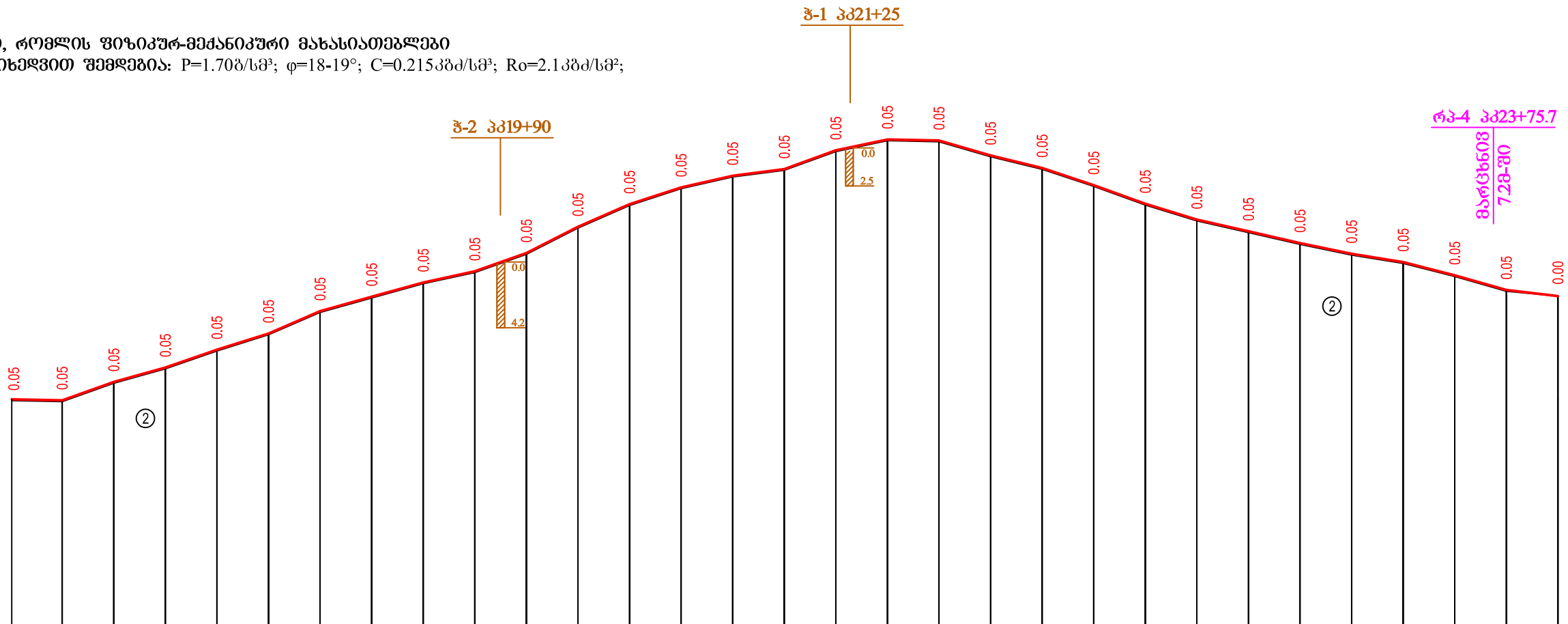
სტადია	ფურცელი	ფურცლები
ს.დ.	48	4

შპს "გზაკომშენპროექტი და ექსპერტიზა"
2016წ

გ ე ო ლ ო გ ი ა

① - ნაყარი გრუნტი, სამშენებლო ნარჩენების ჩანართებით.

② - დელოვიური თიხნარები, რომლის ფიზიკურ-მექანიკური მახასიათებლები ფონდური მასალების მიხედვით შემდეგია: P=1.70გ/სმ³; φ=18-19°; C=0.215კგძ/სმ³; Ro=2.1კგძ/სმ²;



მასშტაბი:
ჰორიზონტალური მ 1:2000
ვერტიკალური მ 1:200

საპროექტო მონაცემები	ძაბრობები ‰ / მანძილები	1.79 / 20.00	35.44 / 20.00	27.94 / 20.00	34.55 / 20.00	31.44 / 20.00	43.31 / 20.00	27.91 / 20.00	27.60 / 20.00	21.68 / 20.00	35.40 / 20.00	50.77 / 20.00	43.78 / 20.00	32.50 / 20.00	22.68 / 20.00	12.89 / 20.00	36.31 / 20.00	21.07 / 20.00	1.94 / 20.00	28.12 / 20.00	24.35 / 20.00	33.06 / 20.00	36.08 / 20.00	30.64 / 20.00	22.78 / 20.00	22.85 / 20.00	20.68 / 20.00	16.16 / 20.00	25.43 / 20.00	28.43 / 20.00	9.47 / 20.00
	საპროექტო ნიშნული	479.76	479.72	480.43	480.99	481.68	482.31	483.18	483.73	484.29	484.72	485.43	486.44	487.32	487.97	488.42	488.68	489.41	489.83	489.79	489.21	488.72	488.06	487.34	486.72	486.27	485.81	485.40	485.07	484.57	484.00	483.76
ფაქტიური მონაცემები	მიწის ნიშნულები	479.71	479.67	480.38	480.94	481.63	482.26	483.13	483.68	484.24	484.67	485.38	486.39	487.27	487.92	488.37	488.63	489.36	489.78	489.74	489.16	488.67	488.01	487.29	486.67	486.22	485.76	485.35	485.02	484.52	483.95	483.76
	მანძილები	20.00	20.00	20.00	20.00	20.00	20.00	20.00	20.00	20.00	20.00	20.00	20.00	20.00	20.00	20.00	20.00	20.00	20.00	20.00	20.00	20.00	20.00	20.00	20.00	20.00	20.00	20.00	20.00	20.00	20.00	20.00
პიკეტები		18					19					20					21					22					23					24
კილომეტრები		521																														

T=4 R=200 — 20 — R=200 T=5 — 70 — T=8 R=200 — 22

ᲘᲔ3:17°21.6' ᲘᲔ3:15°4.0' ᲘᲔ3:18°1.6' ᲘᲔ3:22°42.1'

ქ. თბილისში, ნაძალადევის რაიონში, ჩარგლის ქუჩის კაპიტალური შეკეთების სამუშაოები

გრძივი პროფილები
პკ18+00 — პკ24+00

სტადია	ფურცელი	ფურცლები
ს.დ.	49	4

შპს "გზაკომშენპროექტი და ექსპერტიზა"
2016წ