დამკვეთი *Customer*	ბიულეტენი მუნიციპალური გაზგაყვანა
პროექტის დასახელება *Project Name*	ბიულეტენი-წყვანი-ხაკრიოლის აღმოსავლეთი მონაკვეთი მანქანების ტუნელით ქმნილ, სხვადასხვა მოსახლეობის ნაგებობათა მოსაკეთებელი ტუნელი
პროექტირებაზე პასუხისმგებელი *Consultant*	ა.ს. "გეონარი" L.T.D. "GEONAR"
	ID. 439862837 ქ. ბენეკა, ოქესოვანის ქ.№227 ქ. თბილისი, ბარამიძის ქ. 35/37 ტელ: 599 99 94 95, 790 99 19 29 ელ. ფოსტა: civil@outlook.com Nustaveli Str. #227, senaki, Georgia Sharava Str. #35/37, Tbilisi, Georgia Tel: 599 99 94 95, 790 99 19 29 Email: civil@outlook.com
დამკვეთის მოადგილე *Manager*	ალ. ჯაფარიძე *D. Kvaraskheliа*
პროექტის მენეჯერი *Pr. Manager*	მ. ბერეჟნოი *M. Chikovani*
დაპროექტებაზე პასუხისმგებელი *Designed*	ნ. ხუხუა *N. Xuxua*
დამტკიცებულია *Approved*	
ნახაზის სახელწოდება *Title*	ავლილი ნაწილი *Cross Section*
ნახაზის ნომერი *Drawing #*	LS-001
ნახაზის მასშტაბები *Scale*	H=1:150 V=1:100
თარიღი *Date*	2014
ნახაზის ორიგინალური ზომა *Original Drawing Size*	A3(420X297)

3.3 10+00

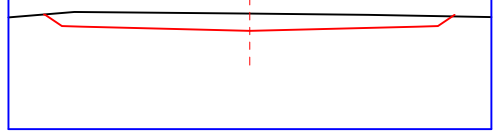

M 1:50 по горизонтали
M 1:50 по вертикали

ფერდობი	ჯამური მანძილი, მ	0.50	2.25	2.25	0.50	
		446.95	446.96	447.01	447.02	
ბუნებრივი ფერდობის ნიშნულები	ავტომატური ნიშნულების ცხრილი	446.96	447.01	447.04	447.05	447.08
		2.25	2.25	2.25	2.25	2.25
		-4.00%	-2.50%	-2.50%	-4.00%	

3.3 14+00

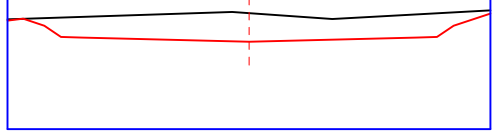

M 1:50 по горизонтали
M 1:50 по вертикали

ფერდობი	ჯამური მანძილი, მ	0.50	2.25	2.25	0.50	
		440.41	440.49	440.53	440.51	440.43
ბუნებრივი ფერდობის ნიშნულები	ავტომატური ნიშნულების ცხრილი	440.49	440.53	440.95	446.87	446.96
		2.25	2.25	2.25	2.25	2.25
		-4.00%	-2.50%	-2.50%	-4.00%	

3.3 18+00

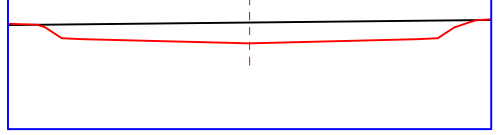

M 1:50 по горизонтали
M 1:50 по вертикали

ფერდობი	ჯამური მანძილი, მ	0.50	2.25	2.25	0.50	
		467.11	467.16	467.22	467.17	467.12
ბუნებრივი ფერდობის ნიშნულები	ავტომატური ნიშნულების ცხრილი	467.16	467.22	467.06	467.01	466.97
		2.25	2.25	2.25	2.25	2.25
		-4.00%	-2.50%	-2.50%	-4.00%	

3.3 1+00

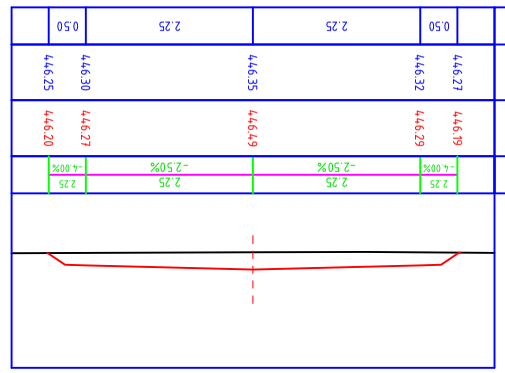

M 1:50 по горизонтали
M 1:50 по вертикали

ფერდობი	ჯამური მანძილი, მ	0.50	2.25	2.25	0.50	
		446.25	446.30	446.35	446.32	446.27
ბუნებრივი ფერდობის ნიშნულები	ავტომატური ნიშნულების ცხრილი	446.30	446.35	446.49	446.49	446.46
		2.25	2.25	2.25	2.25	2.25
		-4.00%	-2.50%	-2.50%	-4.00%	

3.3 4+00

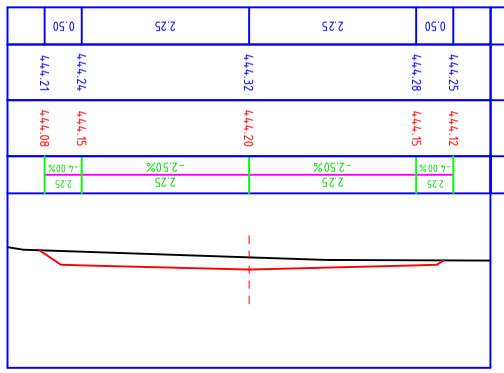

M 1:50 по горизонтали
M 1:50 по вертикали

ფერდობი	ჯამური მანძილი, მ	0.50	2.25	2.25	0.50	
		444.21	444.24	444.32	444.28	444.25
ბუნებრივი ფერდობის ნიშნულები	ავტომატური ნიშნულების ცხრილი	444.24	444.32	444.70	444.75	444.72
		2.25	2.25	2.25	2.25	2.25
		-4.00%	-2.50%	-2.50%	-4.00%	

3.3 7+00

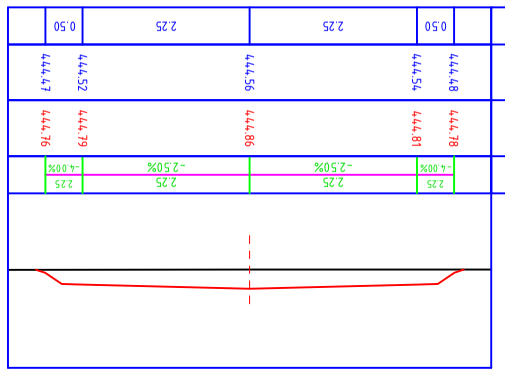

M 1:50 по горизонтали
M 1:50 по вертикали

ფერდობი	ჯამური მანძილი, მ	0.50	2.25	2.25	0.50	
		444.47	444.54	444.95	444.81	444.78
ბუნებრივი ფერდობის ნიშნულები	ავტომატური ნიშნულების ცხრილი	444.54	444.95	444.86	444.79	444.76
		2.25	2.25	2.25	2.25	2.25
		-4.00%	-2.50%	-2.50%	-4.00%	