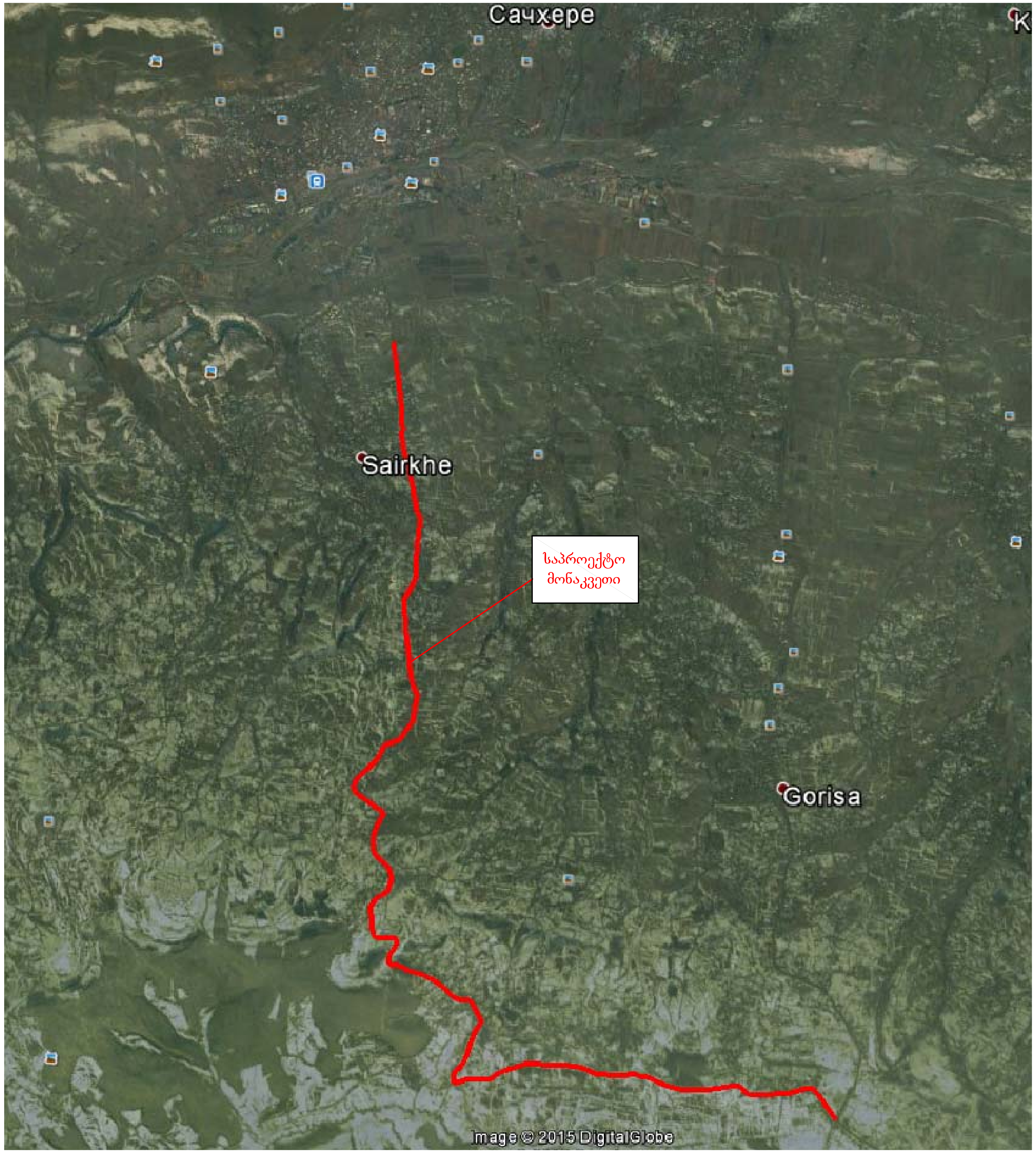
Сачхере
K
Sairkhe
საპროექტო მონაკვეთი
Gorisa

Image © 2015 DigitalGlobe

საჩხერის მუნიციპალიტეტში
სოფ. ჭორვილა - საირხის ს/გზის ა/ბეტონის
საფარის მოწყობის სამუშაოები

ორთოფოტო

სტადია	ფურცელი	ფურცლები
ს.დ.	1	16

შ.პ.ს "გზამკვლევი 2001"
2015 წელი

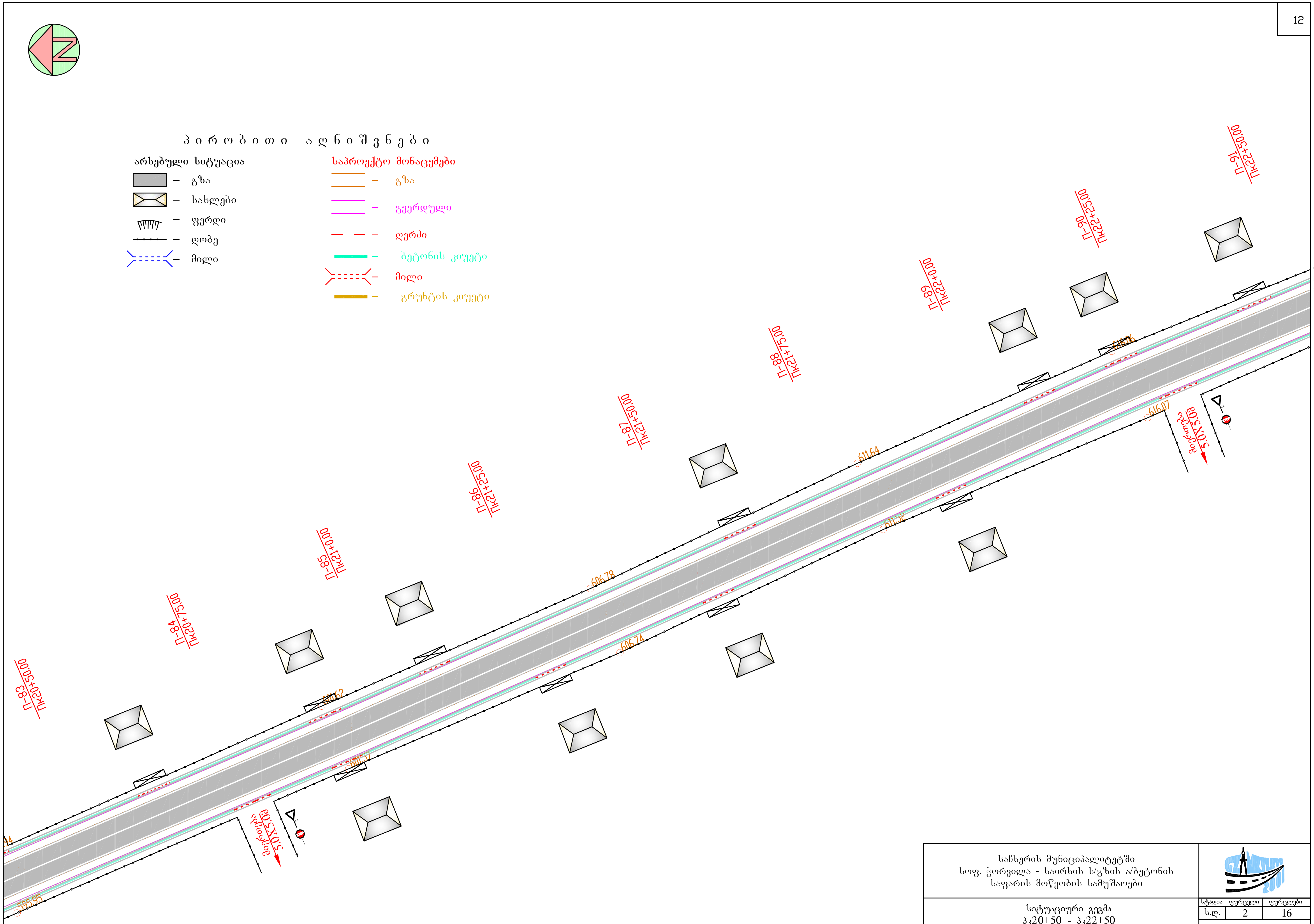
П-83
Пк20+50.00
П-84
Пк20+75.00
П-85
Пк21+0.00
П-86
Пк21+25.00
П-87
Пк21+50.00
П-88
Пк21+75.00
П-89
Пк22+0.00
П-90
Пк22+25.00
П-91
Пк22+50.00
595.95
601.62
601.57
606.78
606.74
611.64
611.52
616.06
616.07
მიერთება
5.0X5.0მ
მიერთება
5.0X5.0მ
2.4
2.4
STOP
STOP

პირობითი აღნიშვნები

არსებული სიტუაცია

- ▨ – გზა
- ☒ – სახლები
- ╥ – ფერდი
- ─•─•─ – ღობე
- >----< – მილი

საპროექტო მონაცემები

- ═ – გზა
- ═ – გვერდული
- — — – ღერძი
- ▬ – ბეტონის კიუვეტი
- >----< – მილი
- ▬ – გრუნტის კიუვეტი

საჩხერის მუნიციპალიტეტში
სოფ. ჭორვილა - საირხის ს/გზის ა/ბეტონის
საფარის მოწყობის სამუშაოები

სიტუაციური გეგმა
პკ20+50 - პკ22+50
მ 1:500

სტადია	ფურცელი	ფურცლები
ს.დ.	2	16

შ.პ.ს "გზამკვლევი 2001"
2015 წელი

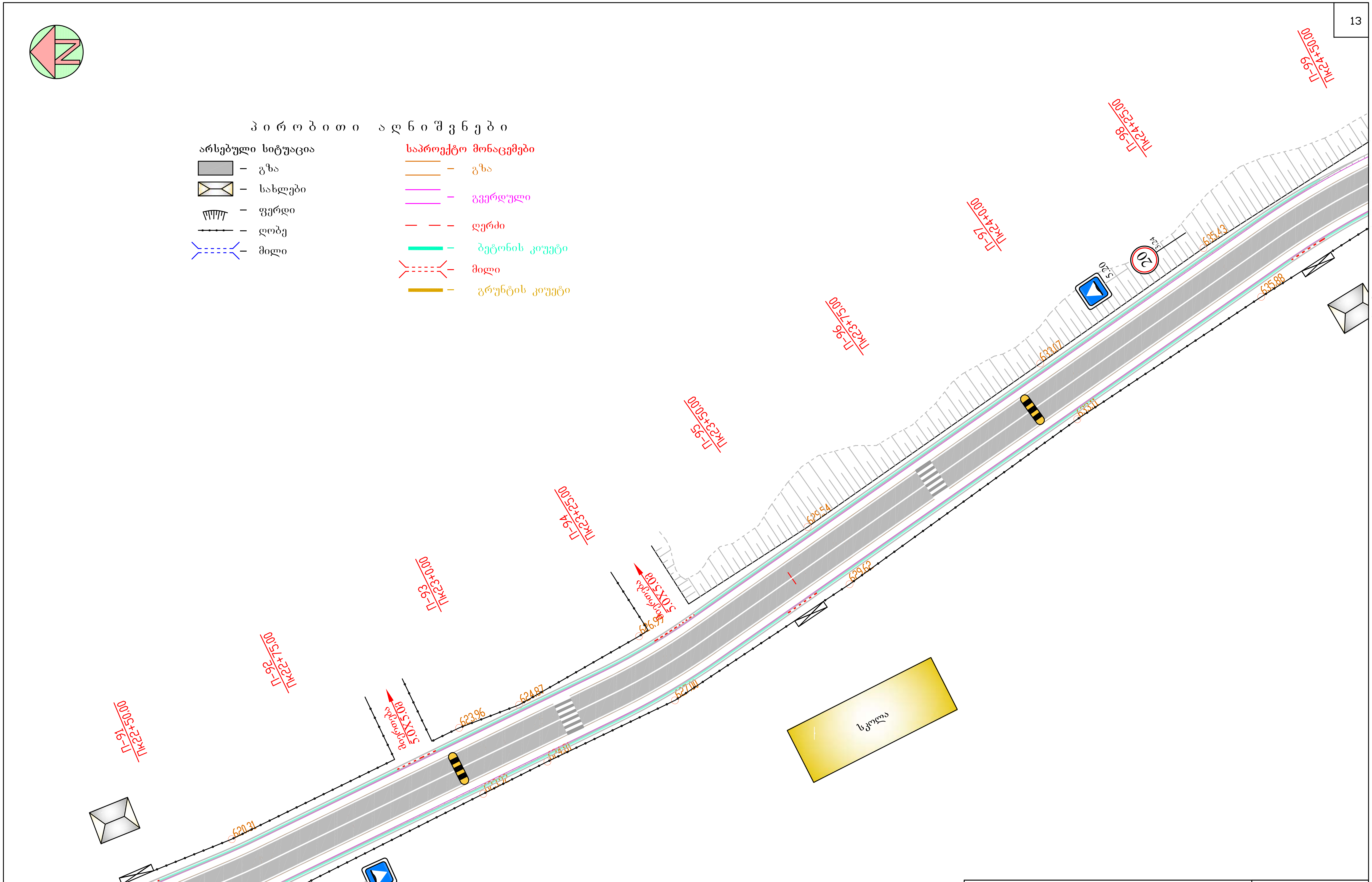
П-91
ПК22+50.00
П-92
ПК22+75.00
П-93
ПК23+00.00
П-94
ПК23+25.00
П-95
ПК23+50.00
П-96
ПК23+75.00
П-97
ПК24+00.00
П-98
ПК24+25.00
П-99
ПК24+50.00
მიერთება
5.0X5.0 მ
მიერთება
5.0X5.0 მ
620.31
620.32
623.96
624.87
624.81
626.99
627.00
629.54
629.62
633.07
633.11
635.43
635.88
20
5.20
3.24
20
5.20
3.24
სკოლა

პირობითი აღნიშვნები

არსებული სიტუაცია

- ▨ – გზა
- ⊠ – სახლები
- ⫼ – ფერდი
- ●–●– – ღობე
- ⋯ – მილი

საპროექტო მონაცემები

- ═ – გზა
- ═ – გვერდული
- — — – ღერძი
- ▬ – ბეტონის კიუვეტი
- ⋯ – მილი
- ▬ – გრუნტის კიუვეტი

საჩხერის მუნიციპალიტეტში სოფ. ჭორვილა - საირხის ს/გზის ა/ბეტონის საფარის მოწყობის სამუშაოები		
სიტუაციური გეგმა პკ20+50 - პკ24+50 მ 1:500	სტადია	ფურცელი	ფურცლები
	ს.დ.	2	16
	შ.პ.ს "გზამკვლევი 2001" 2015 წელი		

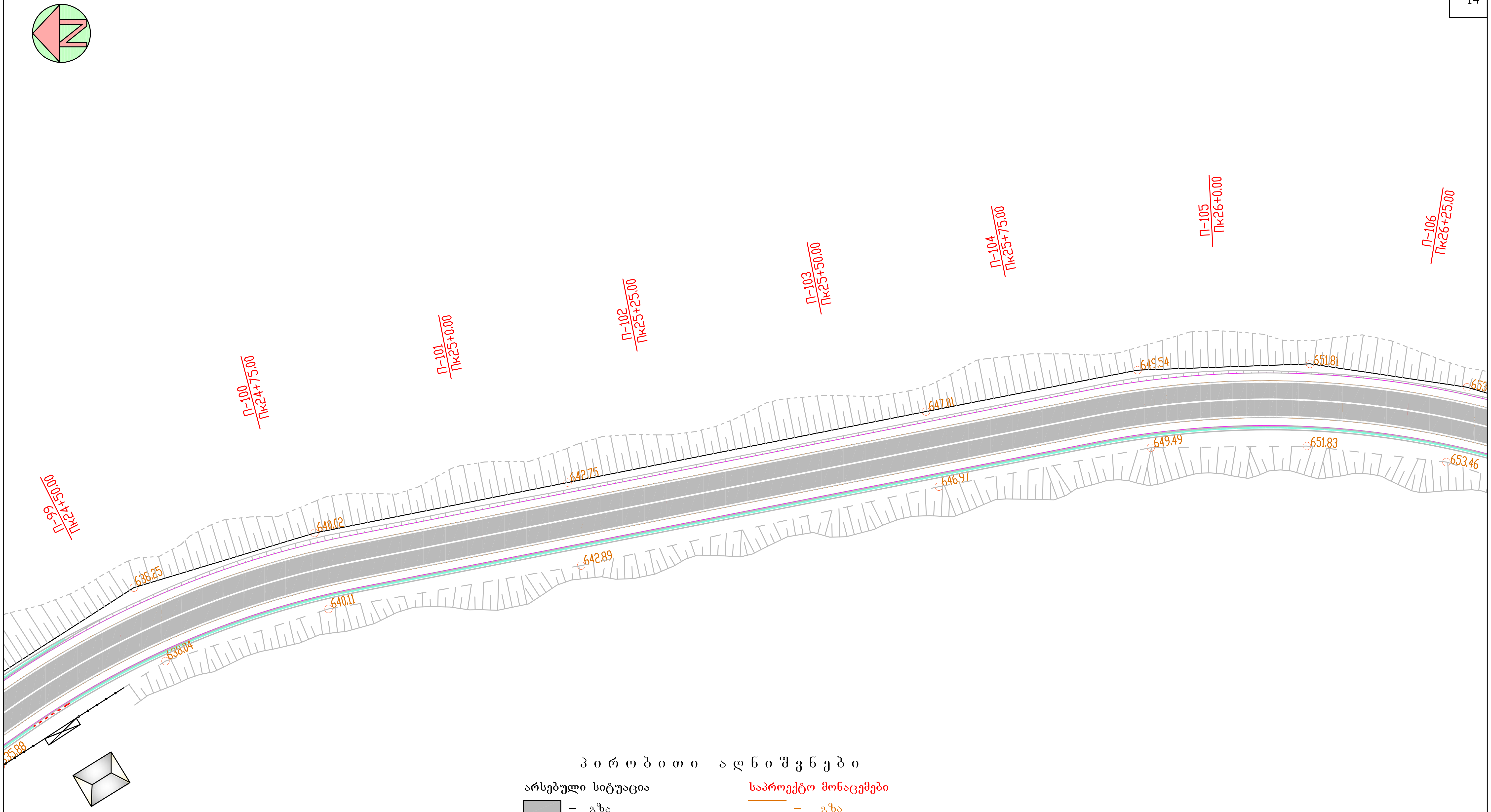
П-99
Пк24+50.00
П-100
Пк24+75.00
П-101
Пк25+0.00
П-102
Пк25+25.00
П-103
Пк25+50.00
П-104
Пк25+75.00
П-105
Пк26+0.00
П-106
Пк26+25.00
638.25
640.02
642.75
647.01
649.54
651.81
653
35.88
638.04
640.11
642.89
646.97
649.49
651.83
653.46

პირობითი აღნიშვნები

არსებული სიტუაცია

- ▭ – გზა
- ⊠ – სახლები
- – ფერდი
- – ღობე
- – მილი

საპროექტო მონაცემები

- – გზა
- – გვერდული
- – ღერძი
- – ბეტონის კიუვეტი
- – მილი
- – გრუნტის კიუვეტი

საჩხერის მუნიციპალიტეტში
სოფ. ჭორვილა - საირხის ს/გზის ა/ბეტონის
საფარის მოწყობის სამუშაოები

სიტუაციური გეგმა
პკ24+50 - პკ26+50
მ 1:500

სტადია	ფურცელი	ფურცლები
ს.დ.	2	16

შ.პ.ს "გზამკვლევი 2001"
2015 წელი

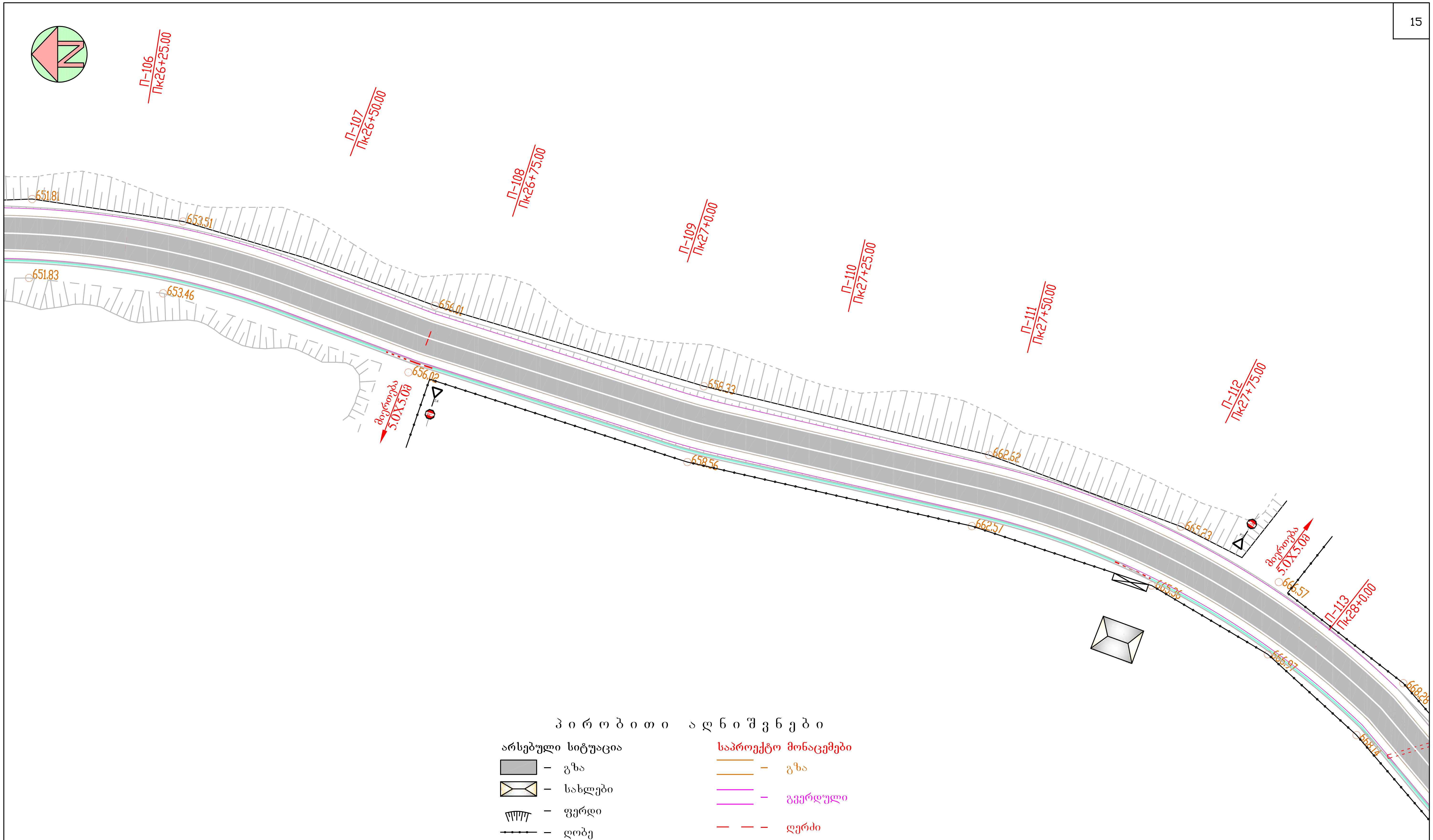
П-106
Пк26+25.00
П-107
Пк26+50.00
П-108
Пк26+75.00
П-109
Пк27+0.00
П-110
Пк27+25.00
П-111
Пк27+50.00
П-112
Пк27+75.00
П-113
Пк28+0.00
651.81
653.51
651.83
653.46
656.01
656.02
658.33
658.56
662.52
662.57
665.23
665.36
666.57
666.97
668.28
668.14
მიერთება
5.0X5.0მ
მიერთება
5.0X5.0მ

პირობითი აღნიშვნები

არსებული სიტუაცია

- ▨ – გზა
- ☒ – სახლები
- ⊓⊓⊓ – ფერდი
- •–•–• – ღობე
- >----< – მილი

საპროექტო მონაცემები

- ═ – გზა
- ═ – გვერდული
- — — – ღერძი
- ▬ – ბეტონის კიუვეტი
- >----< – მილი
- ▬ – გრუნტის კიუვეტი

საჩხერის მუნიციპალიტეტში
სოფ. ჭორვილა - საირხის ს/გზის ა/ბეტონის
საფარის მოწყობის სამუშაოები

სიტუაციური გეგმა
პკ26+50 - პკ28+00
მ 1:500

სტადია	ფურცელი	ფურცლები
ს.დ.	2	16

შ.პ.ს "გზამკვლევი 2001"
2015 წელი

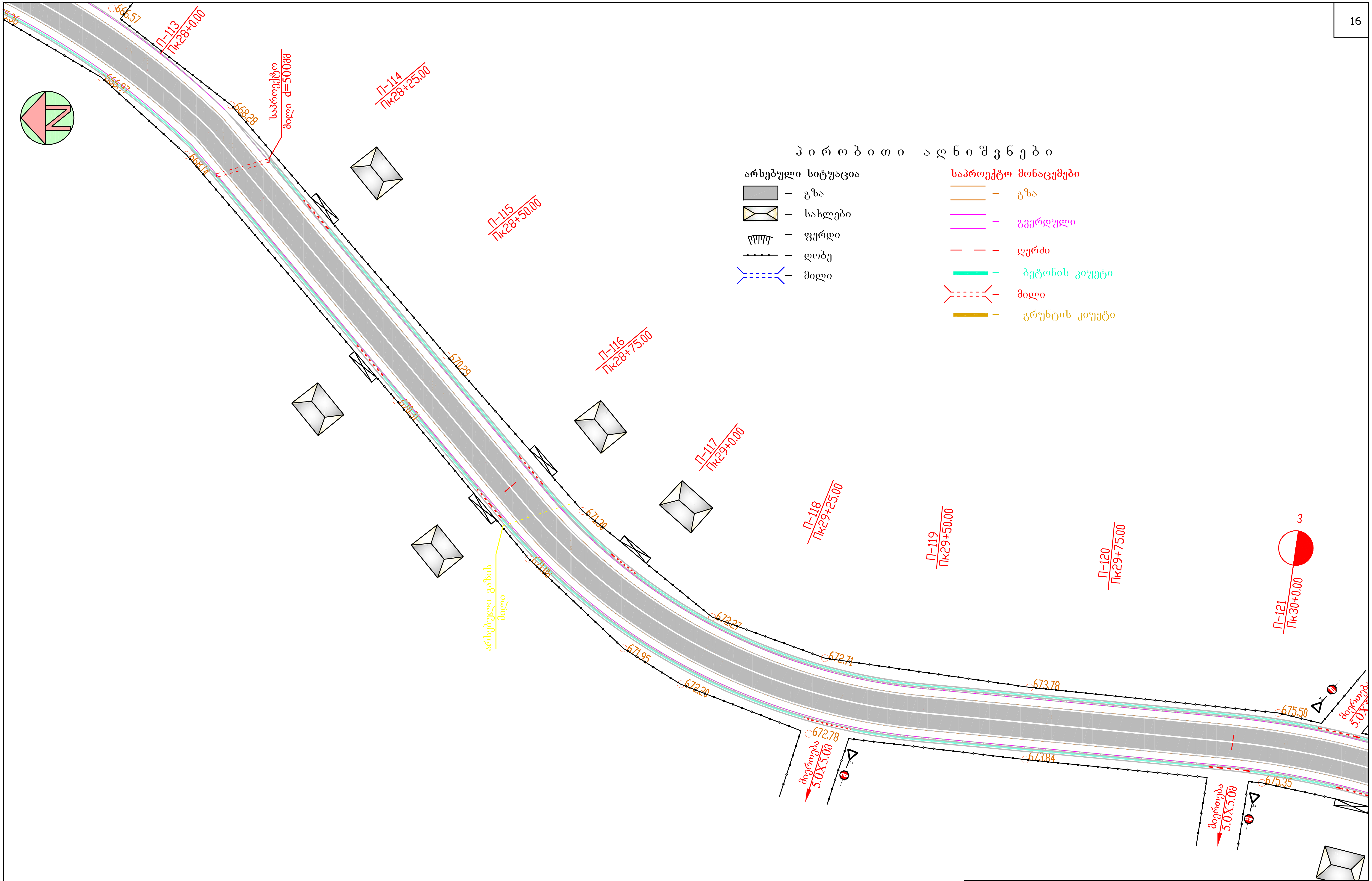
5.36
666.57
П–113
Пк28+0.00
666.97
668.28
საპროექტო
მილი d=500მმ
668.14
П–114
Пк28+25.00
П–115
Пк28+50.00
670.29
670.31
П–116
Пк28+75.00
П–117
Пк29+0.00
671.30
671.06
არსებული გაზის
მილი
671.95
672.27
672.20
П–118
Пк29+25.00
П–119
Пк29+50.00
П–120
Пк29+75.00
П–121
Пк30+0.00
672.71
673.78
675.50
672.78
მიერთება
5.0X5.0მ
673.84
675.35
მიერთება
5.0X5.0მ
მიერთება
5.0X
2.4
STOP

პირობითი აღნიშვნები

არსებული სიტუაცია

- ▨ – გზა
- ⊠ – სახლები
- ╥╥╥ – ფერდი
- •–•–• – ღობე
- >----< – მილი

საპროექტო მონაცემები

- ═ – გზა
- ═ – გვერდული
- – – – ღერძი
- ▬ – ბეტონის კიუვეტი
- >----< – მილი
- ▬ – გრუნტის კიუვეტი

საჩხერის მუნიციპალიტეტში სოფ. ჭორვილა - საირხის ს/გზის ა/ბეტონის საფარის მოწყობის სამუშაოები		
სტადია	ფურცელი	ფურცლები
ს.დ.	2	16
სიტუაციური გეგმა პკ28+00 - პკ30+00 მ 1:500	შ.პ.ს "გზამკვლევი 2001" 2015 წელი	

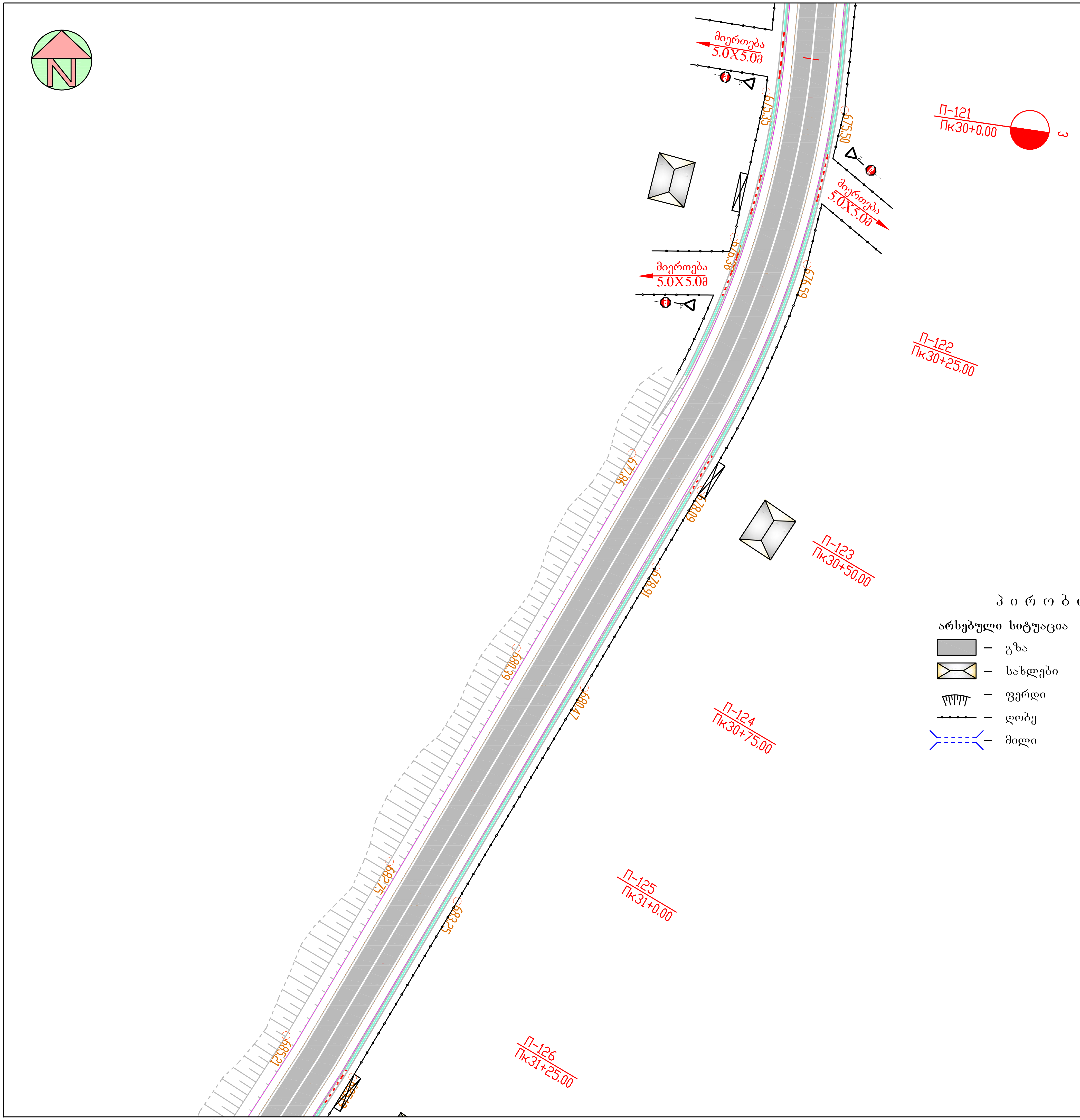
N
მიერთება
5.0X5.0მ
675.35
675.50
П-121
Пк30+0.00
ω
მიერთება
5.0X5.0მ
მიერთება
5.0X5.0მ
676.38
676.59
П-122
Пк30+25.00
677.86
678.09
П-123
Пк30+50.00
678.91
680.39
680.47
П-124
Пк30+75.00
682.75
683.25
П-125
Пк31+0.00
685.21
П-126
Пк31+25.00

პირობითი აღნიშვნები

არსებული სიტუაცია

- ▨ – გზა
- ⊠ – სახლები
- ╥ – ფერდი
- —•—•— – ღობე
- >----< – მილი

საპროექტო მონაცემები

- ═ – გზა
- ═ – გვერდული
- — — – ღერძი
- ▬ – ბეტონის კიუვეტი
- >----< – მილი
- ▬ – გრუნტის კიუვეტი

საჩხერის მუნიციპალიტეტში
სოფ. ჭორვილა - საირხის ს/გზის ა/ბეტონის
საფარის მოწყობის სამუშაოები

სიტუაციური გეგმა
პკ30+00 - პკ31+25
მ 1:500

სტადია	ფურცელი	ფურცლები
ს.დ.	2	16

შ.პ.ს "გზამკვლევი 2001"
2015 წელი

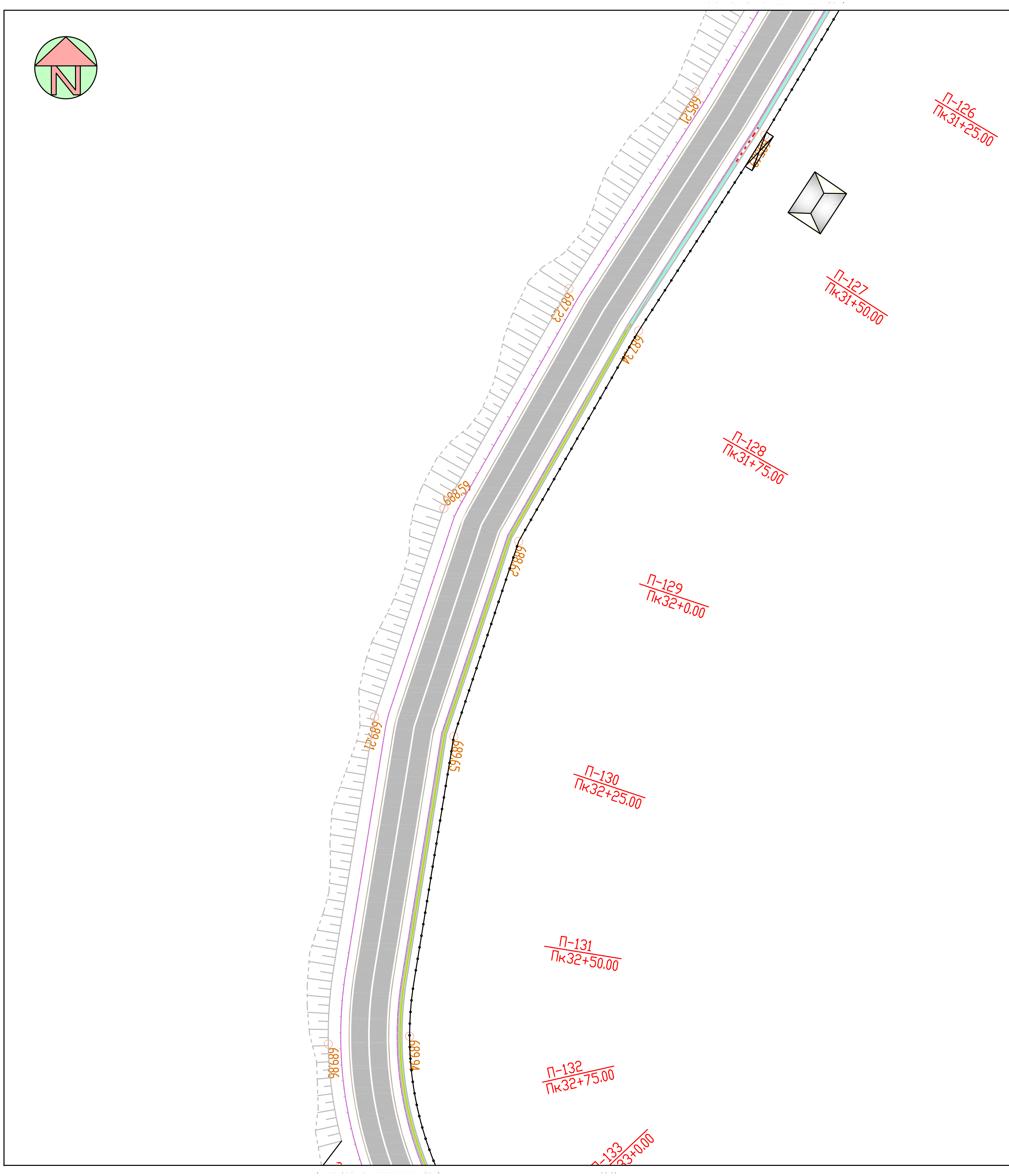
N
П-126
Пк31+25.00
685.21
П-127
Пк31+50.00
687.23
687.34
П-128
Пк31+75.00
688.59
688.65
П-129
Пк32+0.00
689.21
689.65
П-130
Пк32+25.00
П-131
Пк32+50.00
689.86
689.94
П-132
Пк32+75.00
П-133
33+0.00

პირობითი აღნიშვნები

არსებული სიტუაცია		საპროექტო მონაცემები	
▨	– გზა	═	– გზა
⊠	– სახლები	═	– გვერდული
╥	– ფერდი	— —	– ღერძი
—•—•—	– ღობე	━	– ბეტონის კიუვეტი
>----<	– მილი	>----<	– მილი
		━	– გრუნტის კიუვეტი

საჩხერის მუნიციპალიტეტში
სოფ. ჭორვილა - საირხის ს/გზის ა/ბეტონის
საფარის მოწყობის სამუშაოები

სიტუაციური გეგმა
პკ31+25 - პკ32+75
მ 1:500

სტადია	ფურცელი	ფურცლები
ს.დ.	2	16

შ.პ.ს "გზამკვლევი 2001"
2015 წელი

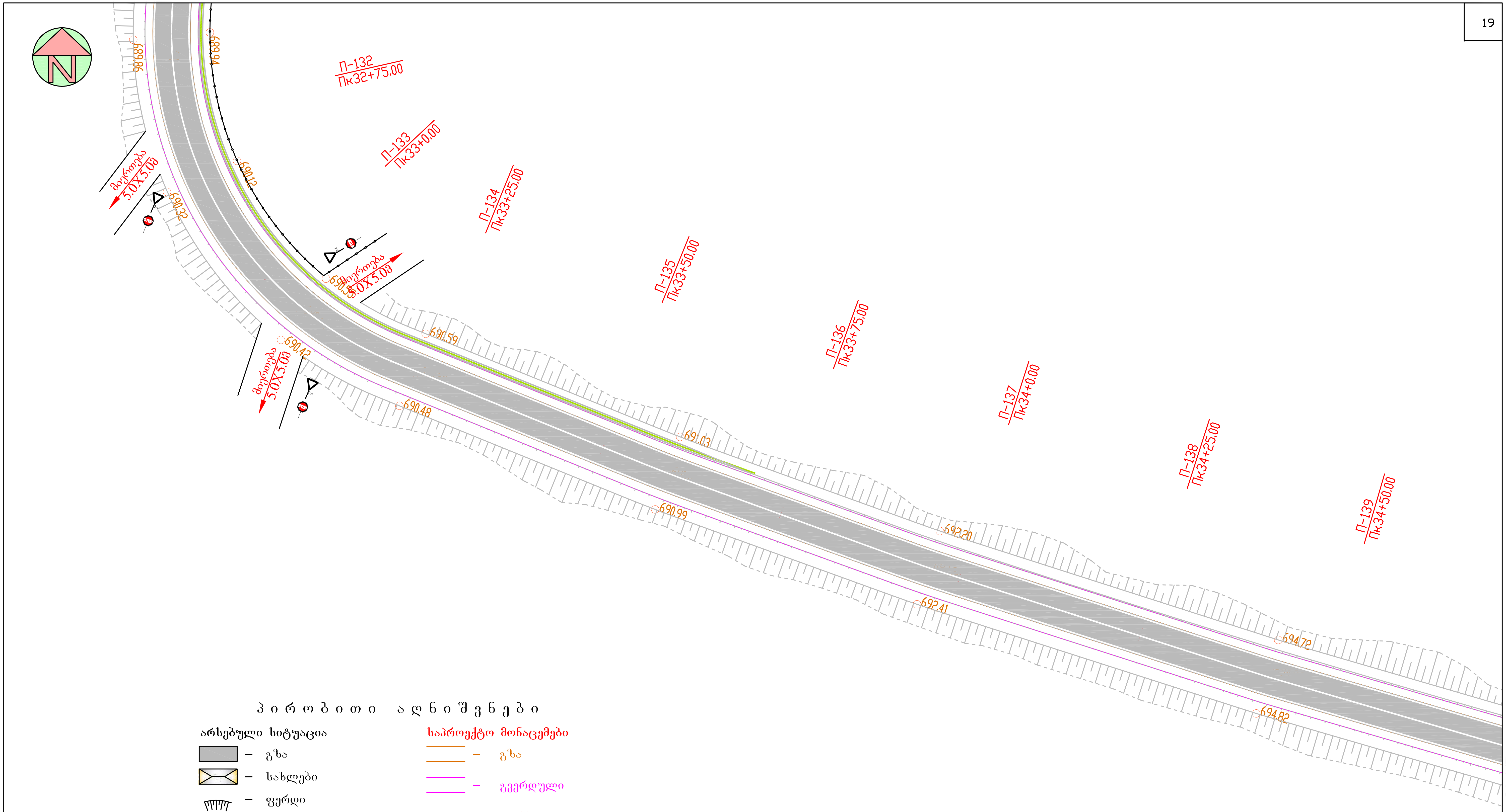

689.86
689.94
П-132
Пк32+75.00
П-133
Пк33+0.00
690.12
მიერთება
5.0X5.0მ
690.32
მიერთება
5.0X5.0მ
690.35
П-134
Пк33+25.00
690.59
690.42
მიერთება
5.0X5.0მ
690.48
П-135
Пк33+50.00
691.03
690.99
П-136
Пк33+75.00
692.20
692.41
П-137
Пк34+0.00
П-138
Пк34+25.00
694.72
694.82
П-139
Пк34+50.00

პირობითი აღნიშვნები

არსებული სიტუაცია

- ▨ – გზა
- ⊠ – სახლები
- ⊓ – ფერდი
- ─•─ – ღობე
- >---< – მილი

საპროექტო მონაცემები

- ═ – გზა
- ═ – გვერდული
- — — – ღერძი
- ━ – ბეტონის კიუვეტი
- >---< – მილი
- ━ – გრუნტის კიუვეტი

საჩხერის მუნიციპალიტეტში
სოფ. ჭორვილა - საირხის ს/გზის ა/ბეტონის
საფარის მოწყობის სამუშაოები

სიტუაციური გეგმა
პკ32+75 - პკ34+50
მ 1:500

სტადია	ფურცელი	ფურცლები
ს.დ.	2	16

შ.პ.ს "გზამკვლევი 2001"
2015 წელი

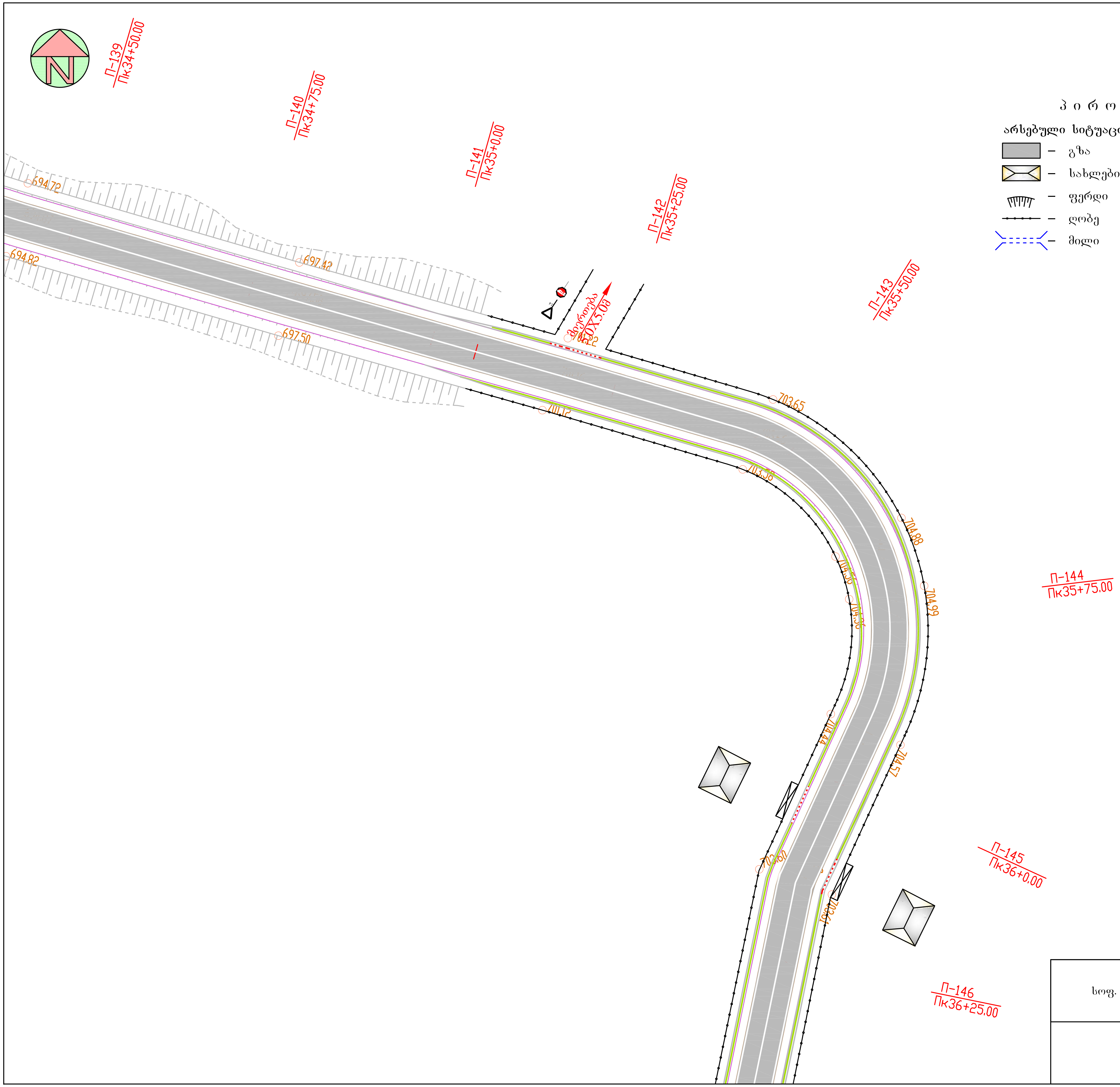
N
П-139
Пк34+50.00
П-140
Пк34+75.00
П-141
Пк35+0.00
П-142
Пк35+25.00
П-143
Пк35+50.00
П-144
Пк35+75.00
П-145
Пк36+0.00
П-146
Пк36+25.00
694.72
694.82
697.42
697.50
მიერთება
50X5.0მ
701.22
701.12
703.65
703.58
704.88
704.56
704.99
704.36
704.44
704.57
703.60
703.61

პირობითი აღნიშვნები

არსებული სიტუაცია		საპროექტო მონაცემები	
▨	– გზა	═	– გზა
⊠	– სახლები	═	– გვერდული
╥╥╥	– ფერდი	— —	– ღერძი
•–•–•	– ღობე	▬	– ბეტონის კიუვეტი
>----<	– მილი	>----<	– მილი
		▬	– გრუნტის კიუვეტი

საჩხერის მუნიციპალიტეტში
სოფ. ჭორვილა - საირხის ს/გზის ა/ბეტონის
საფარის მოწყობის სამუშაოები

სიტუაციური გეგმა
პკ34+50 - პკ36+25
მ 1:500

სტადია	ფურცელი	ფურცლები
ს.დ.	2	16

შ.პ.ს "გზამკვლევი 2001"
2015 წელი

პირობითი აღნიშვნები

არსებული სიტუაცია

- გზა
- სახლები
- ფერდი
- ღობე
- მილი

საპროექტო მონაცემები

- გზა
- გვერდული
- ღერძი
- ბეტონის კიუვეტი
- მილი
- გრუნტის კიუვეტი

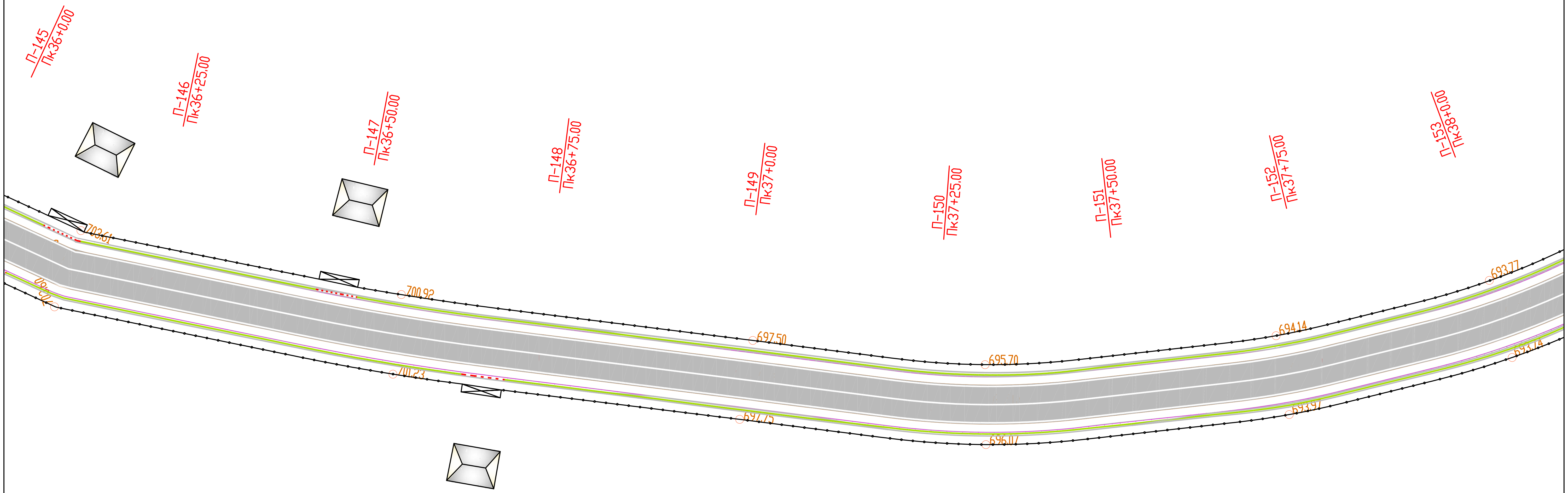
П-145
Пк36+0.00
П-146
Пк36+25.00
П-147
Пк36+50.00
П-148
Пк36+75.00
П-149
Пк37+0.00
П-150
Пк37+25.00
П-151
Пк37+50.00
П-152
Пк37+75.00
П-153
Пк38+0.00
703.61
702.60
700.92
701.23
697.50
697.75
695.70
696.07
694.14
693.97
693.77
693.74

საჩხერის მუნიციპალიტეტში
სოფ. ჭორვილა - საირხის ს/გზის ა/ბეტონის
საფარის მოწყობის სამუშაოები

სიტუაციური გეგმა
პკ36+25 - პკ38+00
მ 1:500

სტადია	ფურცელი	ფურცლები
ს.დ.	2	16

შ.პ.ს "გზამკვლევი 2001"
2015 წელი

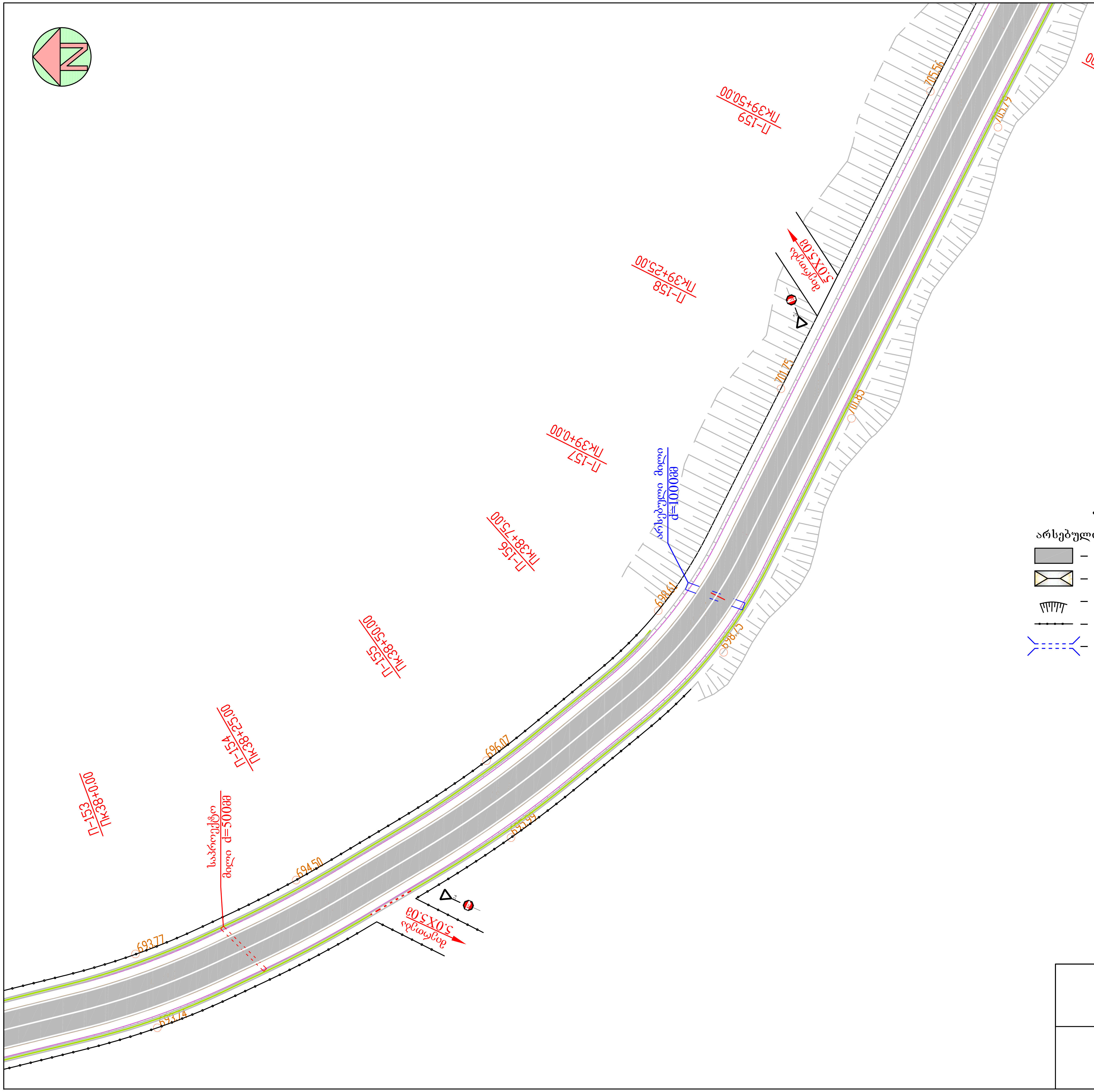
П-153
ПК38+0.00
П-154
ПК38+25.00
П-155
ПК38+50.00
П-156
ПК38+75.00
П-157
ПК39+0.00
П-158
ПК39+25.00
П-159
ПК39+50.00
П-160
ПК39+75.00
საპროექტო
მილი d=500მმ
არსებული მილი
d=1000მმ
მოსახვევი
5.0X5.0მ
მოსახვევი
5.0X5.0მ
STOP
693.77
693.74
694.50
695.99
696.07
698.61
698.75
701.75
701.83
705.56
703.79

პ ი რ ო ბ ი თ ი   ა ღ ნ ი შ ვ ნ ე ბ ი

არსებული სიტუაცია

- ▨ – გზა
- ⊠ – სახლები
- ⊓ – ფერდი
- –•–•– – ღობე
- ≍ – მილი

საპროექტო მონაცემები

- ═ – გზა
- ═ – გვერდული
- – – – ღერძი
- ▬ – ბეტონის კიუვეტი
- ≍ – მილი
- ▬ – გრუნტის კიუვეტი

საჩხერის მუნიციპალიტეტში
სოფ. ჭორვილა - საირხის ს/გზის ა/ბეტონის
საფარის მოწყობის სამუშაოები

სიტუაციური გეგმა
პკ38+00 - პკ39+75
მ 1:500

სტადია	ფურცელი	ფურცლები
ს.დ.	2	16

შ.პ.ს "გზამკვლევი 2001"
2015 წელი

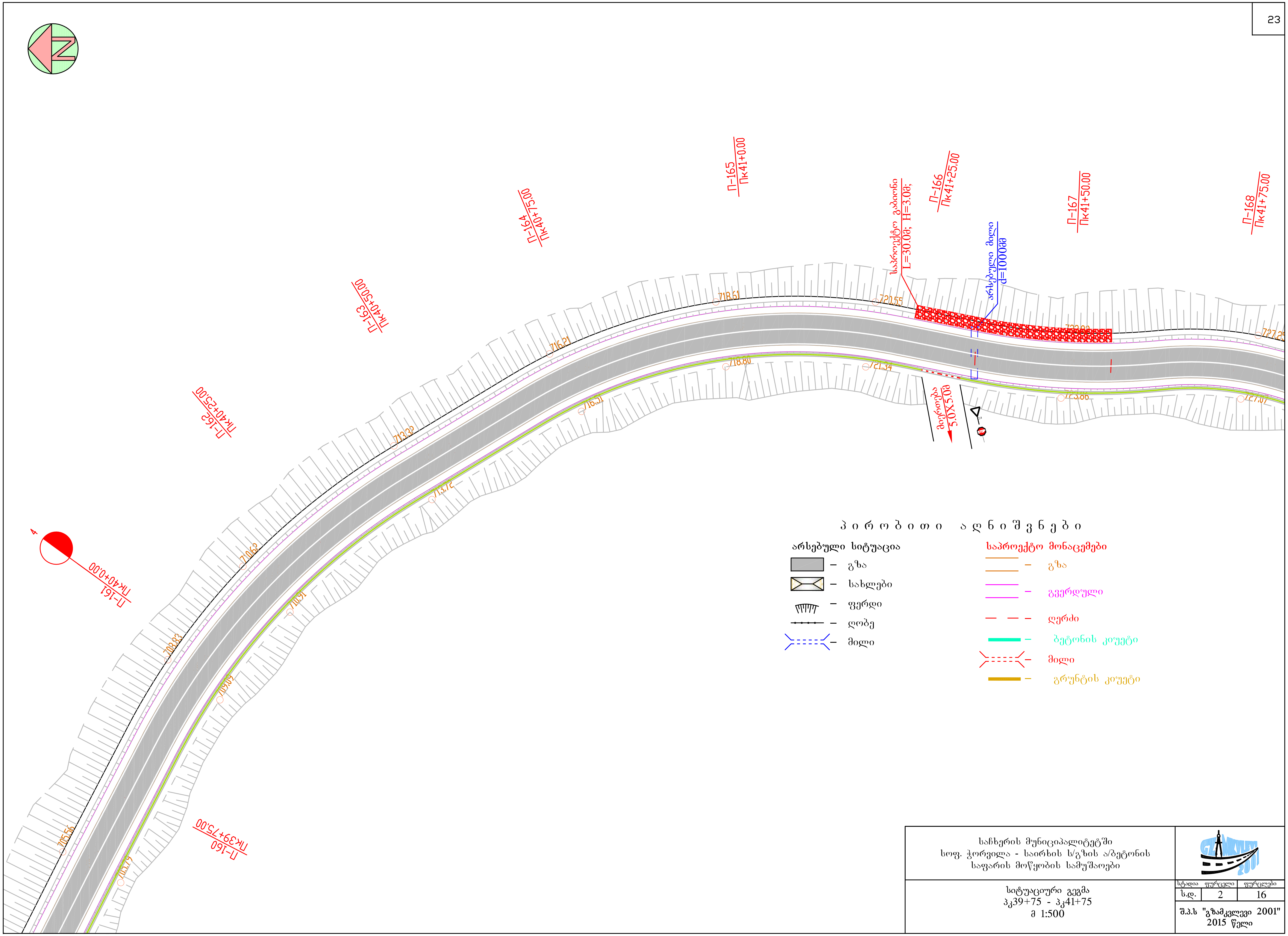
П-160
Пк39+75.00
П-161
Пк40+0,00
П-162
Пк40+25.00
П-163
Пк40+50.00
П-164
Пк40+75.00
П-165
Пк41+0.00
П-166
Пк41+25.00
П-167
Пк41+50.00
П-168
Пк41+75.00
საპროექტო გაბიონი
L=30.0მ; H=3.0მ;
არსებული მილი
d=1000მმ
მოპირკეთება
5.0X5.0მ
705.56
706.09
708.83
710.62
710.91
713.32
713.72
716.21
716.51
718.61
718.80
720.55
721.34
723.86
727.25
727.07

პირობითი აღნიშვნები

არსებული სიტუაცია

▨ – გზა
▨ – სახლები
– ფერდი
– ღობე
– მილი

საპროექტო მონაცემები

– გზა
– გვერდული
– ღერძი
– ბეტონის კიუვეტი
– მილი
– გრუნტის კიუვეტი

საჩხერის მუნიციპალიტეტში
სოფ. ჭორვილა - საირხის ს/გზის ა/ბეტონის
საფარის მოწყობის სამუშაოები

სიტუაციური გეგმა
პკ39+75 - პკ41+75
მ 1:500

სტადია	ფურცელი	ფურცლები
ს.დ.	2	16

შ.პ.ს "გზამკვლევი 2001"
2015 წელი

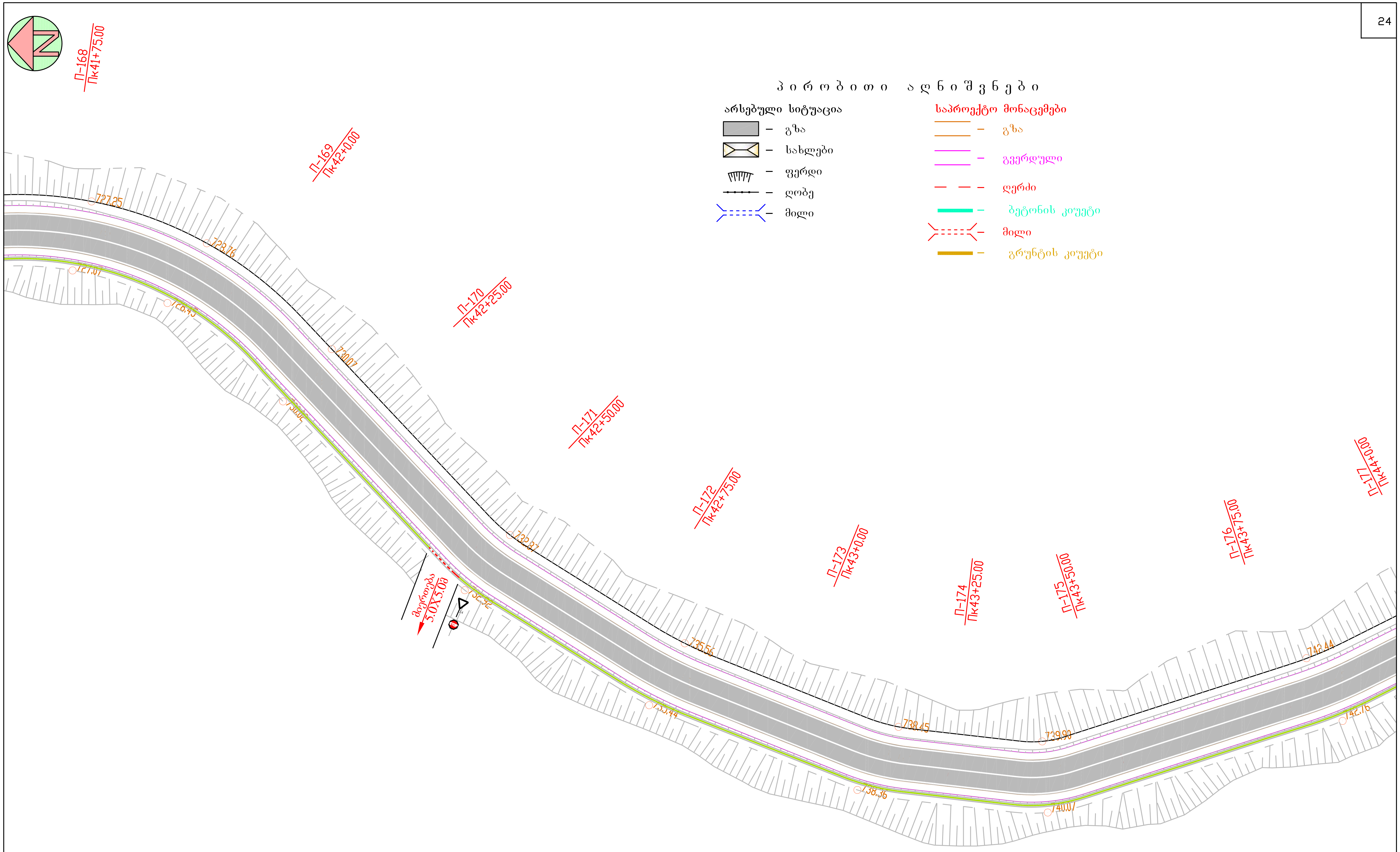
П-168
Пк41+75.00
П-169
Пк42+0.00
П-170
Пк42+25.00
П-171
Пк42+50.00
П-172
Пк42+75.00
П-173
Пк43+0.00
П-174
Пк43+25.00
П-175
Пк43+50.00
П-176
Пк43+75.00
П-177
Пк44+0.00
727.25
723.76
727.07
728.45
730.07
730.02
732.87
732.92
735.56
735.44
738.45
738.36
739.90
740.07
742.44
742.76
მიერთება
5.0X5.0მ
2.4
STOP

პირობითი აღნიშვნები

არსებული სიტუაცია

▨	– გზა
⊠	– სახლები
╥╥╥	– ფერდი
·-·-·-	– ღობე
⟩----⟨	– მილი

საპროექტო მონაცემები

═	– გზა
═	– გვერდული
– –	– ღერძი
▬	– ბეტონის კიუვეტი
⟩----⟨	– მილი
▬	– გრუნტის კიუვეტი

საჩხერის მუნიციპალიტეტში
სოფ. ჭორვილა - საირხის ს/გზის ა/ბეტონის
საფარის მოწყობის სამუშაოები

სიტუაციური გეგმა
პკ41+75 - პკ43+75
მ 1:500

სტადია	ფურცელი	ფურცლები
ს.დ.	2	16

შ.პ.ს "გზამკვლევი 2001"
2015 წელი

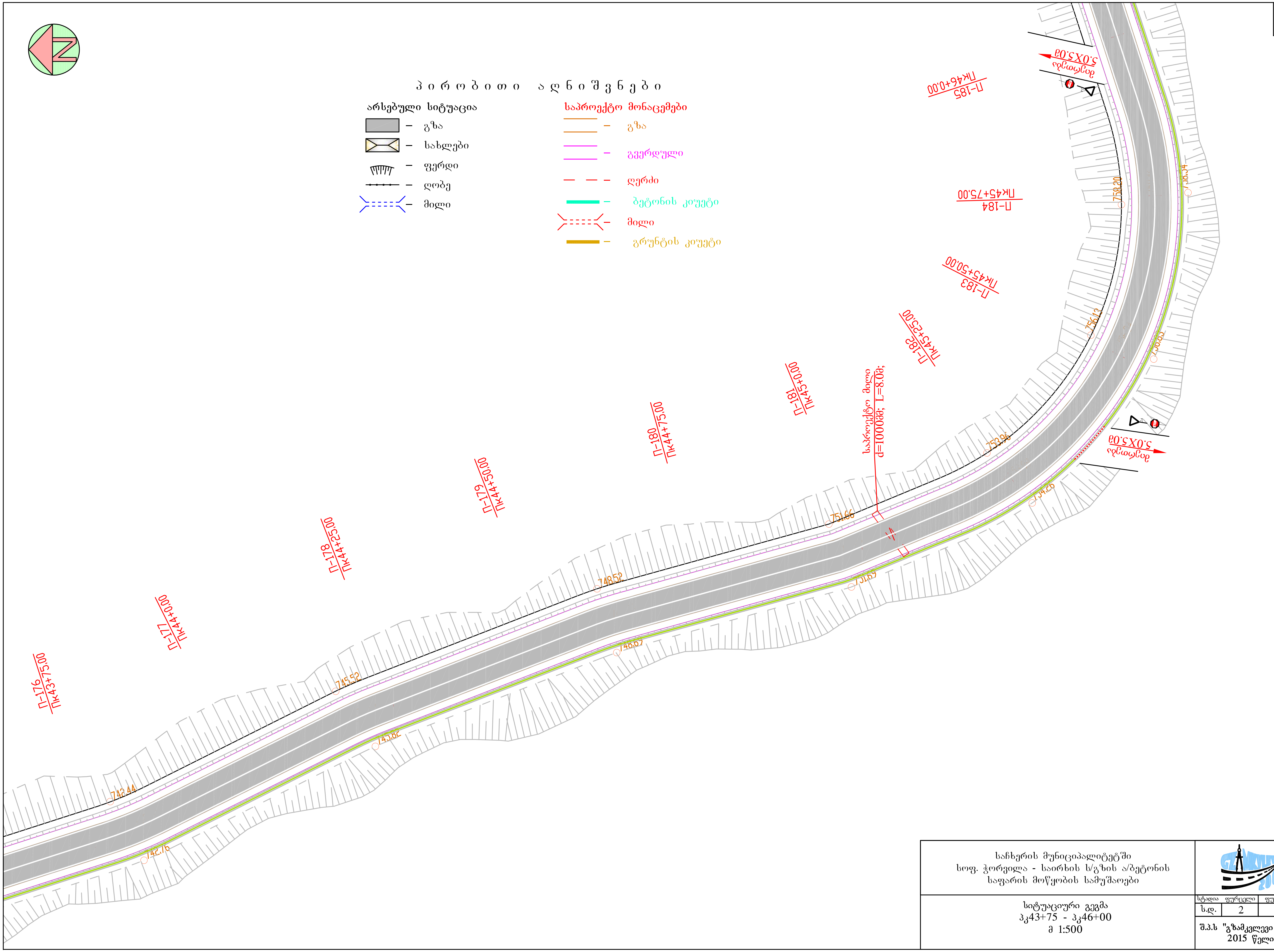
П-176
Пк43+75.00
П-177
Пк44+0.00
П-178
Пк44+25.00
П-179
Пк44+50.00
П-180
Пк44+75.00
П-181
Пк45+0.00
საპროექტო მილი
d=1000მმ; L=8.0მ;
П-182
Пк45+25.00
П-183
Пк45+50.00
П-184
Пк45+75.00
П-185
Пк46+0.00
მიერთება
5.0X5.0მ
მიერთება
5.0X5.0მ
742.44
745.52
748.52
751.66
753.96
742.76
745.82
748.67
751.69
754.26
758.20

პირობითი აღნიშვნები

არსებული სიტუაცია

- ▨ – გზა
- ☒ – სახლები
- ფერდი
- ღობე
- მილი

საპროექტო მონაცემები

- გზა
- გვერდული
- ღერძი
- ბეტონის კიუვეტი
- მილი
- გრუნტის კიუვეტი

საჩხერის მუნიციპალიტეტში
სოფ. ჭორვილა - საირხის ს/გზის ა/ბეტონის
საფარის მოწყობის სამუშაოები

სიტუაციური გეგმა
პკ43+75 - პკ46+00
მ 1:500

სტადია	ფურცელი	ფურცლები
ს.დ.	2	16

შ.პ.ს "გზამკვლევი 2001"
2015 წელი

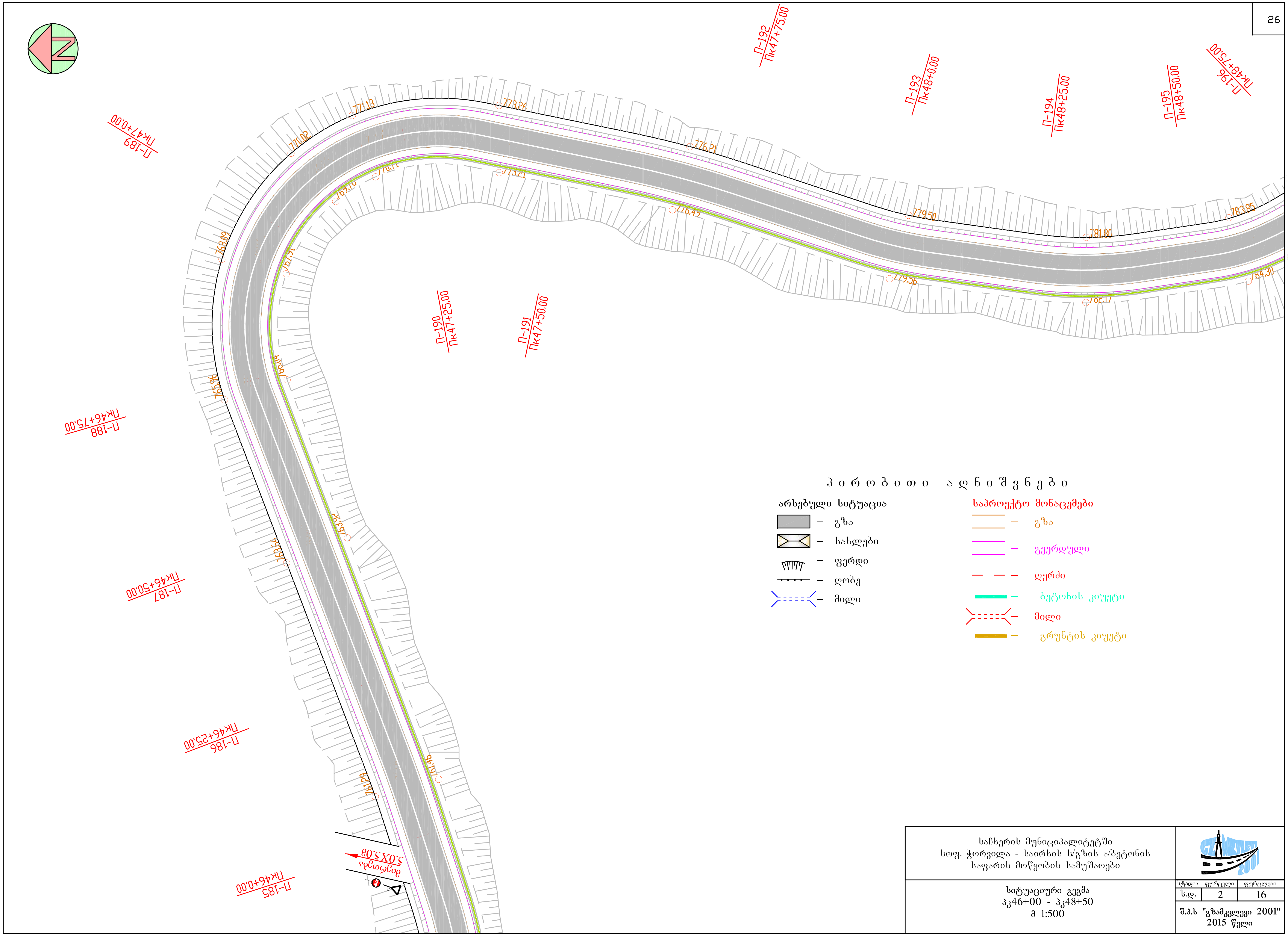
П-185 Пк46+00.00
П-186 Пк46+25.00
П-187 Пк46+50.00
П-188 Пк46+75.00
П-189 Пк47+0.00
П-190 Пк47+25.00
П-191 Пк47+50.00
П-192 Пк47+75.00
П-193 Пк48+0.00
П-194 Пк48+25.00
П-195 Пк48+50.00
П-196 Пк48+75.00
771.13
773.26
770.02
776.21
770.71
773.21
765.76
776.49
779.50
781.80
783.85
768.09
767.71
779.56
782.17
784.30
765.96
766.04
763.92
763.64
761.46
761.29
5.0X5.0მ
მიერთება
STOP
პ ი რ ო ბ ი თ ი   ა ღ ნ ი შ ვ ნ ე ბ ი
არსებული სიტუაცია
– გზა
– სახლები
– ფერდი
– ღობე
– მილი
საპროექტო მონაცემები
– გზა
– გვერდული
– ღერძი
– ბეტონის კიუვეტი
– მილი
– გრუნტის კიუვეტი

საჩხერის მუნიციპალიტეტში
სოფ. ჭორვილა - საირხის ს/გზის ა/ბეტონის
საფარის მოწყობის სამუშაოები

სიტუაციური გეგმა
პკ46+00 - პკ48+50
მ 1:500

სტადია	ფურცელი	ფურცლები
ს.დ.	2	16

შ.პ.ს "გზამკვლევი 2001"
2015 წელი

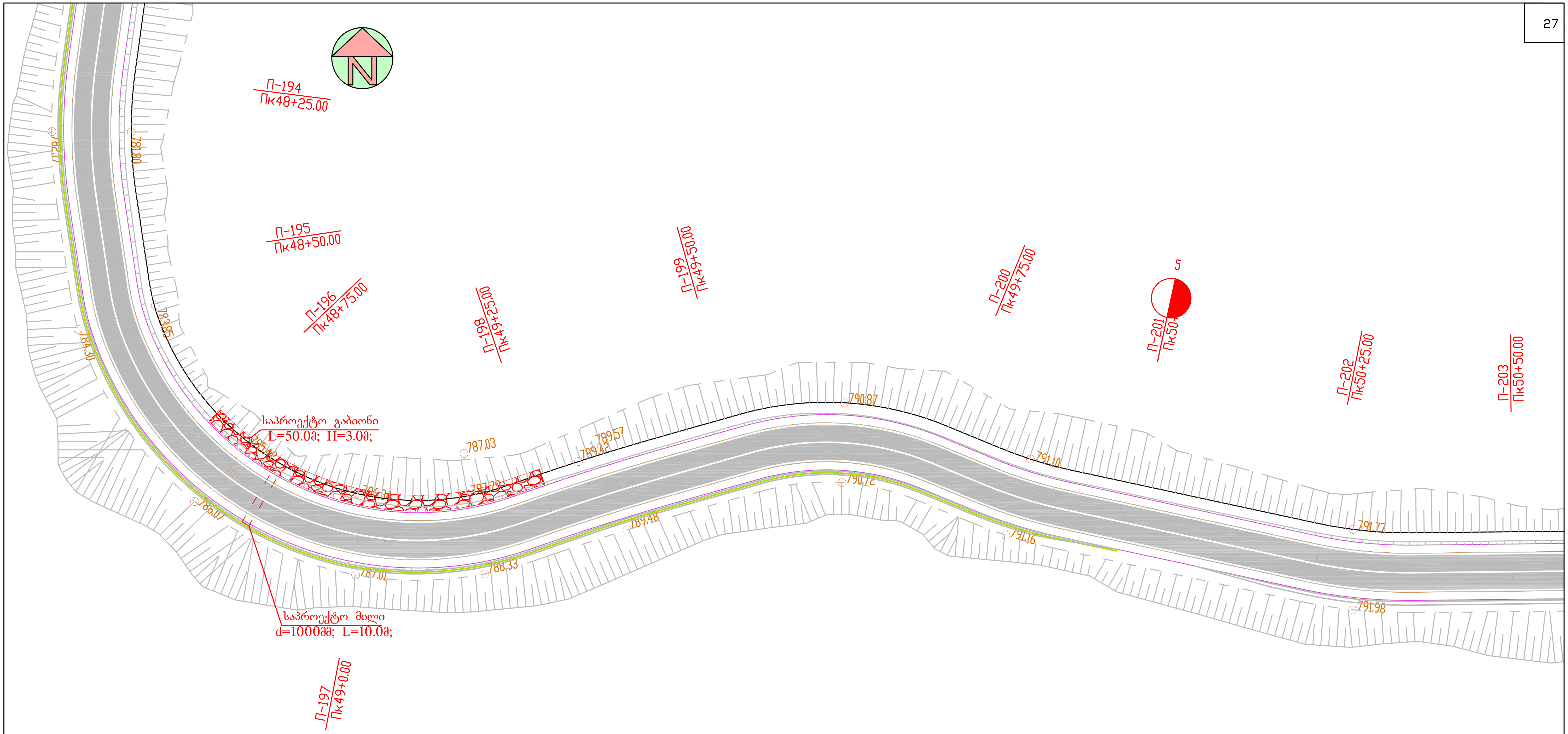
N
П-194
Пк48+25.00
П-195
Пк48+50.00
П-196
Пк48+75.00
П-197
Пк49+0.00
П-198
Пк49+25.00
П-199
Пк49+50.00
П-200
Пк49+75.00
5
П-201
Пк50+
П-202
Пк50+25.00
П-203
Пк50+50.00
781.80
782.11
783.85
784.30
785.42
786.07
786.34
787.03
787.01
787.79
788.33
789.42
789.57
789.48
790.87
790.72
791.10
791.16
791.77
791.98
საპროექტო გაბიონი
L=50.0მ; H=3.0მ;
საპროექტო მილი
d=1000მმ; L=10.0მ;

პირობითი აღნიშვნები

არსებული სიტუაცია

- ▨ – გზა
- ⊠ – სახლები
- ╥ – ფერდი
- ─•─•─ – ღობე
- >‒ ‒ ‒< – მილი

საპროექტო მონაცემები

- ═ – გზა
- ═ – გვერდული
- — — – ღერძი
- ━ – ბეტონის კიუვეტი
- >‒ ‒ ‒< – მილი
- ━ – გრუნტის კიუვეტი

საჩხერის მუნიციპალიტეტში
სოფ. ჭორვილა - საირხის ს/გზის ა/ბეტონის
საფარის მოწყობის სამუშაოები

სიტუაციური გეგმა
პკ48+50 - პკ50+50
მ 1:500

სტადია	ფურცელი	ფურცლები
ს.დ.	2	16

შ.პ.ს "გზამკვლევი 2001"
2015 წელი

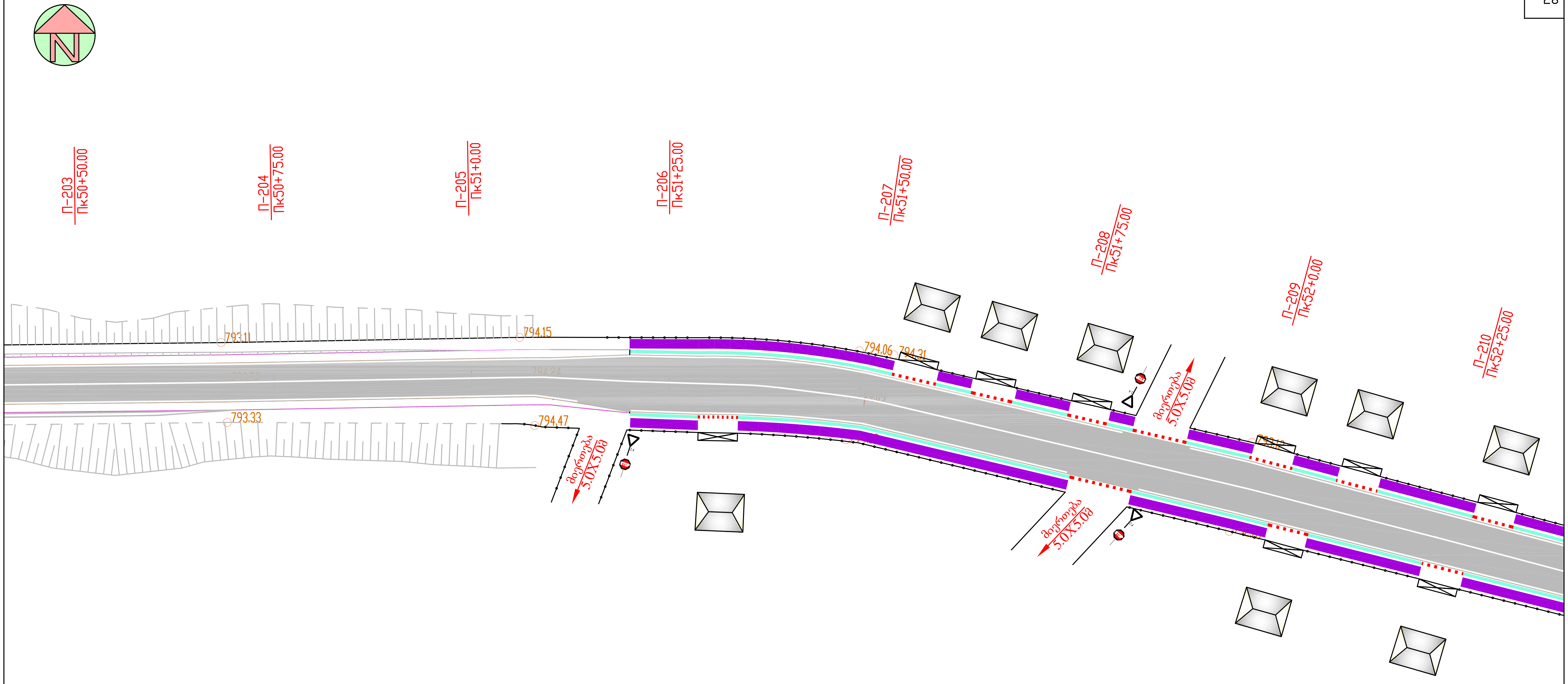
N
П-203
Пк50+50.00
П-204
Пк50+75.00
П-205
Пк51+0.00
П-206
Пк51+25.00
П-207
Пк51+50.00
П-208
Пк51+75.00
П-209
Пк52+0.00
П-210
Пк52+25.00
793.11
794.15
794.24
794.06
794.31
793.33
794.47
მიერთება 5.0X5.0მ
მიერთება 5.0X5.0მ
მიერთება 5.0X5.0მ
STOP
2.4

პირობითი აღნიშვნები

არსებული სიტუაცია

- ▨ – გზა
- ▨ – სახლები
- ╥ – ფერდი
- ─•─ – ღობე
- ≻---≺ – მილი

საპროექტო მონაცემები

- ═ – გზა
- ═ – გვერდული
- — — – ღერძი
- ▬ – ბეტონის კიუვეტი
- ≻---≺ – მილი
- ▬ – გრუნტის კიუვეტი

საჩხერის მუნიციპალიტეტში
სოფ. ჭორვილა - საირხის ს/გზის ა/ბეტონის
საფარის მოწყობის სამუშაოები

სიტუაციური გეგმა
პკ50+50 - პკ52+25
მ 1:500

სტადია	ფურცელი	ფურცლები
ს.დ.	2	16

შ.პ.ს "გზამკვლევი 2001"
2015 წელი

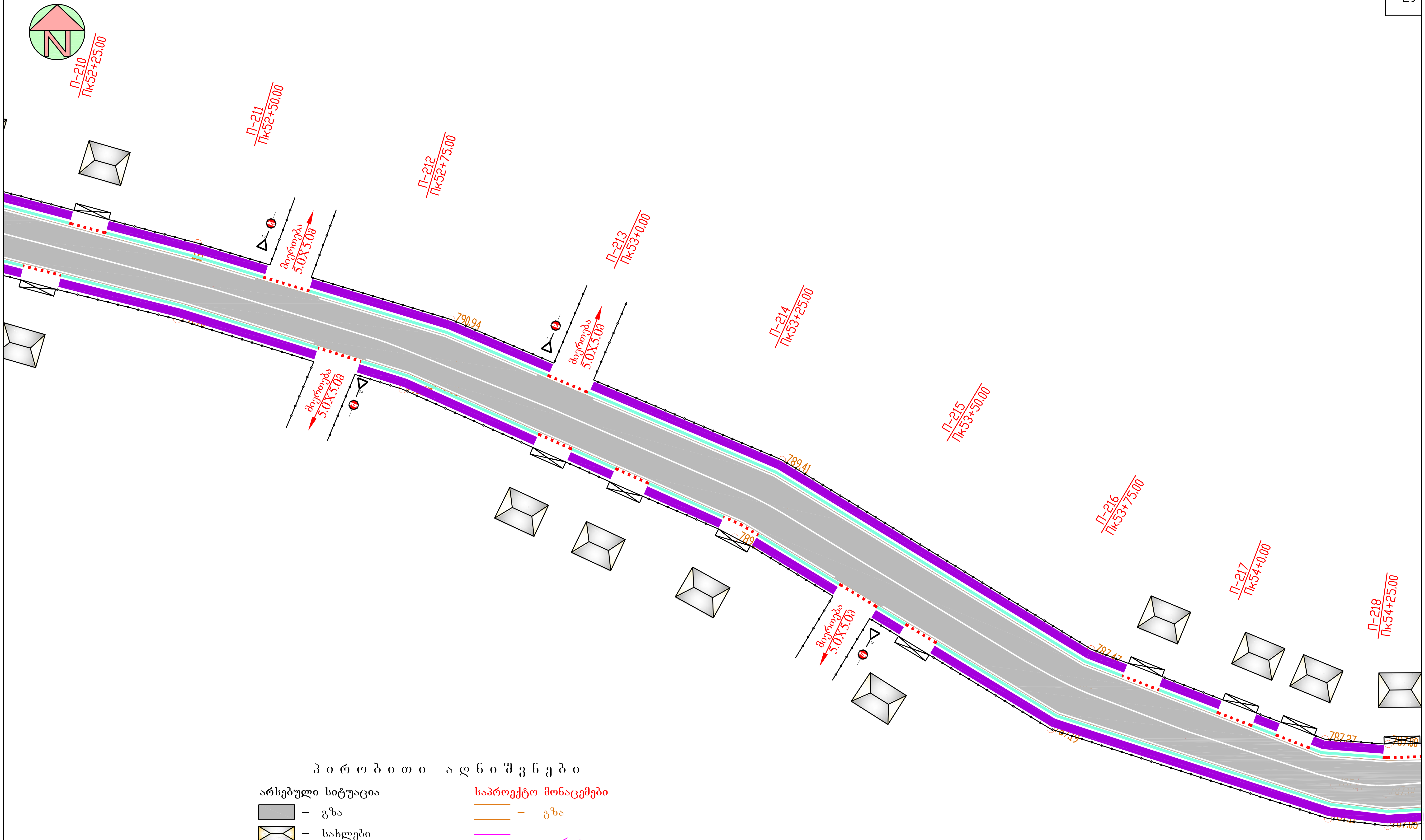
N
П–210
Пк52+25.00
П–211
Пк52+50.00
П–212
Пк52+75.00
П–213
Пк53+0.00
П–214
Пк53+25.00
П–215
Пк53+50.00
П–216
Пк53+75.00
П–217
Пк54+0.00
П–218
Пк54+25.00
მიერთება
5.0X5.0მ
მიერთება
5.0X5.0მ
მიერთება
5.0X5.0მ
მიერთება
5.0X5.0მ
STOP
2.4
790.94
789.41
787.47
787.19
787.27
787.00
787.12
787.05

პ ი რ ო ბ ი თ ი   ა ღ ნ ი შ ვ ნ ე ბ ი

არსებული სიტუაცია

- ▨ – გზა
- ☒ – სახლები
- – ფერდი
- – ღობე
- – მილი

საპროექტო მონაცემები

- – გზა
- – გვერდული
- – ღერძი
- – ბეტონის კიუვეტი
- – მილი
- – გრუნტის კიუვეტი

საჩხერის მუნიციპალიტეტში
სოფ. ჭორვილა - საირხის ს/გზის ა/ბეტონის
საფარის მოწყობის სამუშაოები

სიტუაციური გეგმა
პკ52+25 - პკ54+25
მ 1:500

სტადია	ფურცელი	ფურცლები
ს.დ.	2	16

შ.პ.ს "გზამკვლევი 2001"
2015 წელი

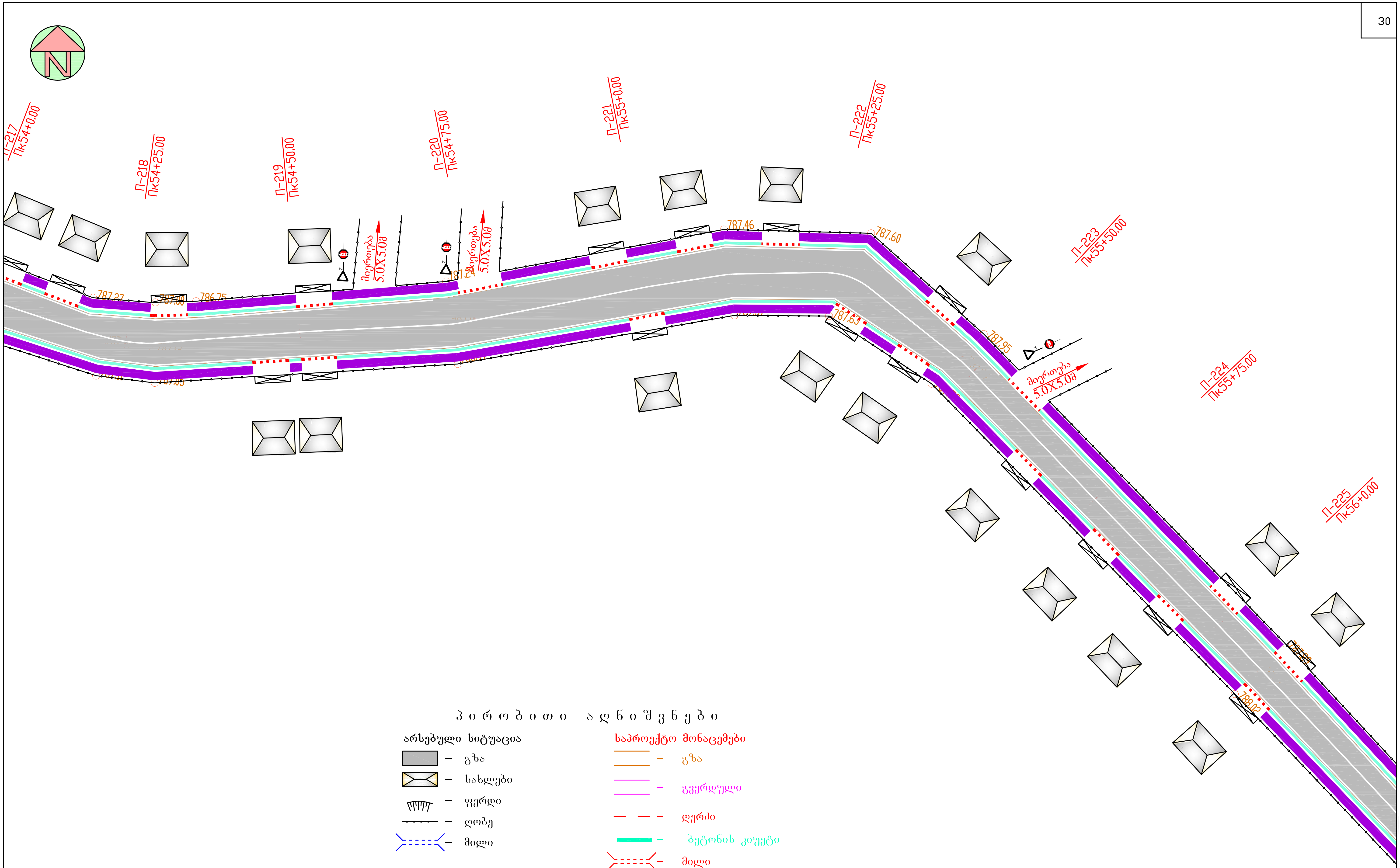
П-217
Пк54+0.00
П-218
Пк54+25.00
П-219
Пк54+50.00
П-220
Пк54+75.00
П-221
Пк55+0.00
П-222
Пк55+25.00
П-223
Пк55+50.00
П-224
Пк55+75.00
П-225
Пк56+0.00
787.27
787.00
786.75
787.24
787.46
787.60
787.63
787.95
788.02
მიერთება
5.0X5.0მ
მიერთება
5.0X5.0მ
მიერთება
5.0X5.0მ

პირობითი აღნიშვნები

არსებული სიტუაცია

- ▨ – გზა
- ☒ – სახლები
- – ფერდი
- – ღობე
- – მილი

საპროექტო მონაცემები

- – გზა
- – გვერდული
- – ღერძი
- – ბეტონის კიუვეტი
- – მილი
- – გრუნტის კიუვეტი

საჩხერის მუნიციპალიტეტში
სოფ. ჭორვილა - საირხის ს/გზის ა/ბეტონის
საფარის მოწყობის სამუშაოები

სიტუაციური გეგმა
პკ54+25 - პკ56+00
მ 1:500

სტადია	ფურცელი	ფურცლები
ს.დ.	2	16

შ.პ.ს "გზამკვლევი 2001"
2015 წელი

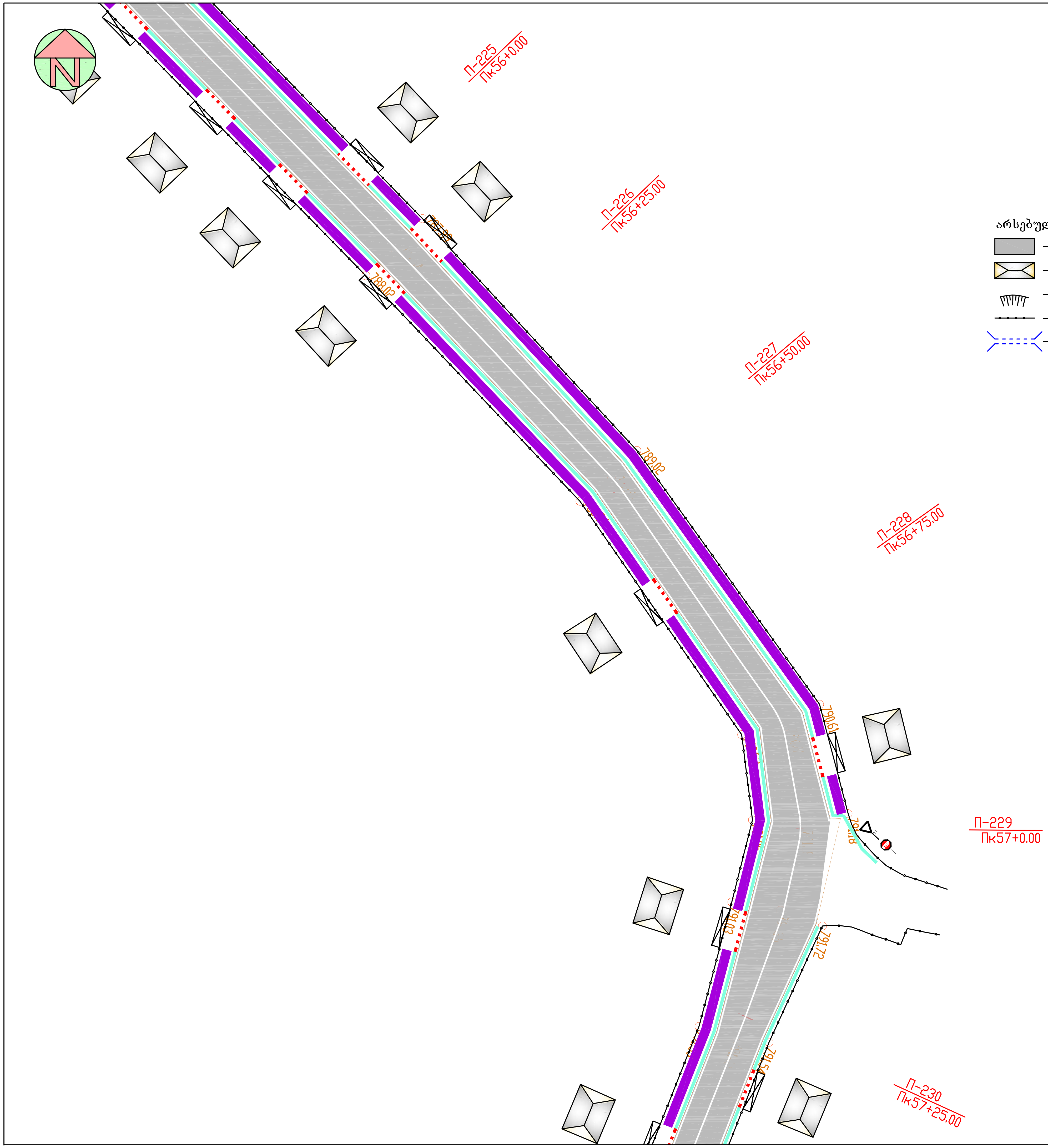
N
П-225
Пк56+0.00
П-226
Пк56+25.00
787.89
788.02
П-227
Пк56+50.00
789.02
П-228
Пк56+75.00
790.61
791.18
2.4
STOP
П-229
Пк57+0.00
791.03
791.72
791.54
П-230
Пк57+25.00

პ ი რ ო ბ ი თ ი   ა ღ ნ ი შ ვ ნ ე ბ ი

არსებული სიტუაცია

- ▨ – გზა
- ☒ – სახლები
- – ფერდი
- – ღობე
- – მილი

საპროექტო მონაცემები

- – გზა
- – გვერდული
- – ღერძი
- ▬ – ბეტონის კიუვეტი
- – მილი
- ▬ – გრუნტის კიუვეტი

საჩხერის მუნიციპალიტეტში
სოფ. ჭორვილა - საირხის ს/გზის ა/ბეტონის
საფარის მოწყობის სამუშაოები

სიტუაციური გეგმა
პკ56+00 - პკ57+25
მ 1:500

სტადია	ფურცელი	ფურცლები
ს.დ.	2	16

შ.პ.ს "გზამკვლევი 2001"
2015 წელი

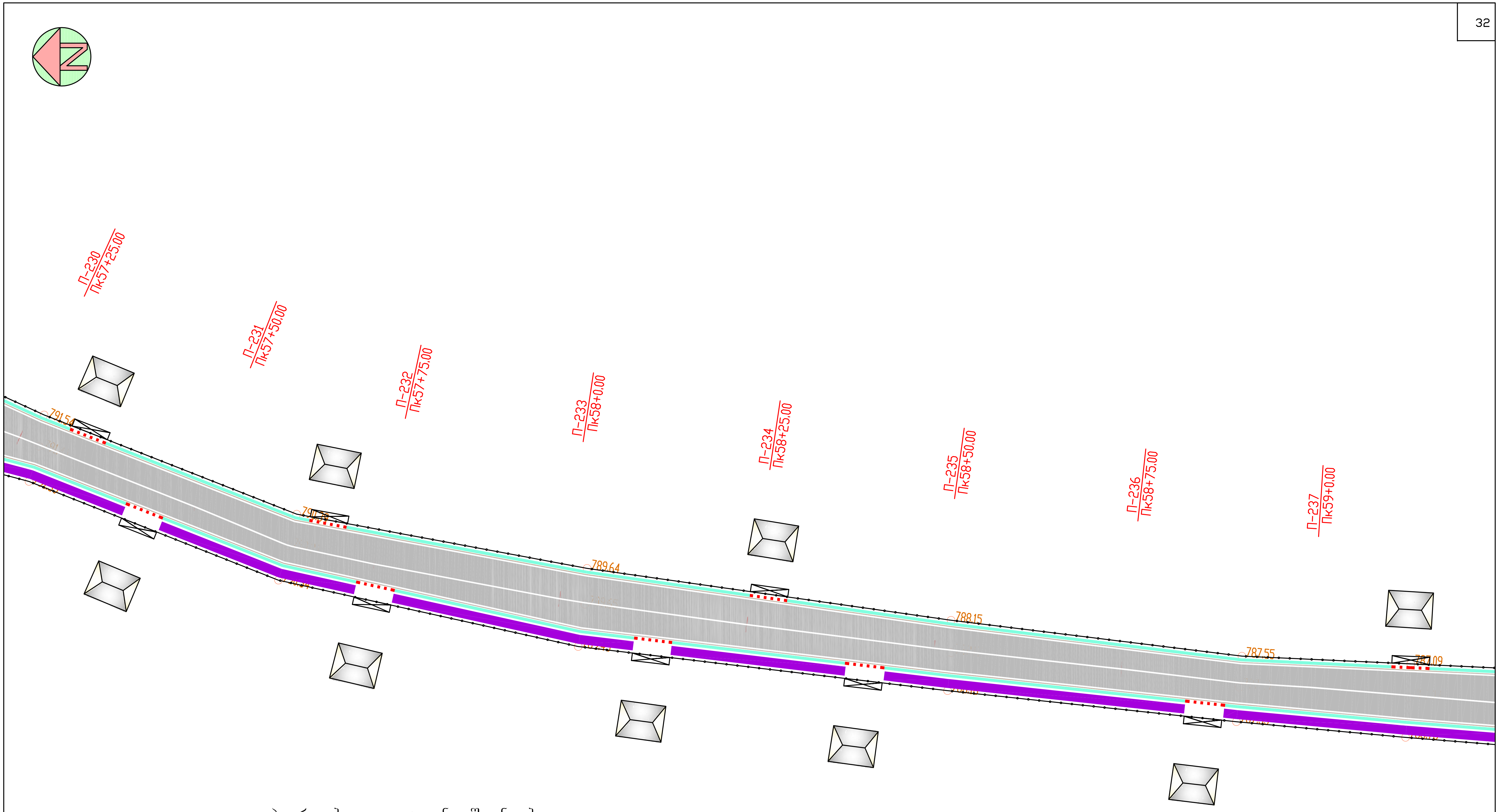
N
П-230
Пк57+25.00
П-231
Пк57+50.00
П-232
Пк57+75.00
П-233
Пк58+0.00
П-234
Пк58+25.00
П-235
Пк58+50.00
П-236
Пк58+75.00
П-237
Пк59+0.00
791.54
789.64
788.15
787.55
787.09

პირობითი აღნიშვნები

არსებული სიტუაცია

- – გზა
- – სახლები
- – ფერდი
- – ღობე
- – მილი

საპროექტო მონაცემები

- – გზა
- – გვერდული
- – ღერძი
- – ბეტონის კიუვეტი
- – მილი
- – გრუნტის კიუვეტი

საჩხერის მუნიციპალიტეტში
სოფ. ჭორვილა - საირხის ს/გზის ა/ბეტონის
საფარის მოწყობის სამუშაოები

სიტუაციური გეგმა
პკ57+25 - პკ59+00
მ 1:500

სტადია	ფურცელი	ფურცლები
ს.დ.	2	16

შ.პ.ს "გზამკვლევი 2001"
2015 წელი

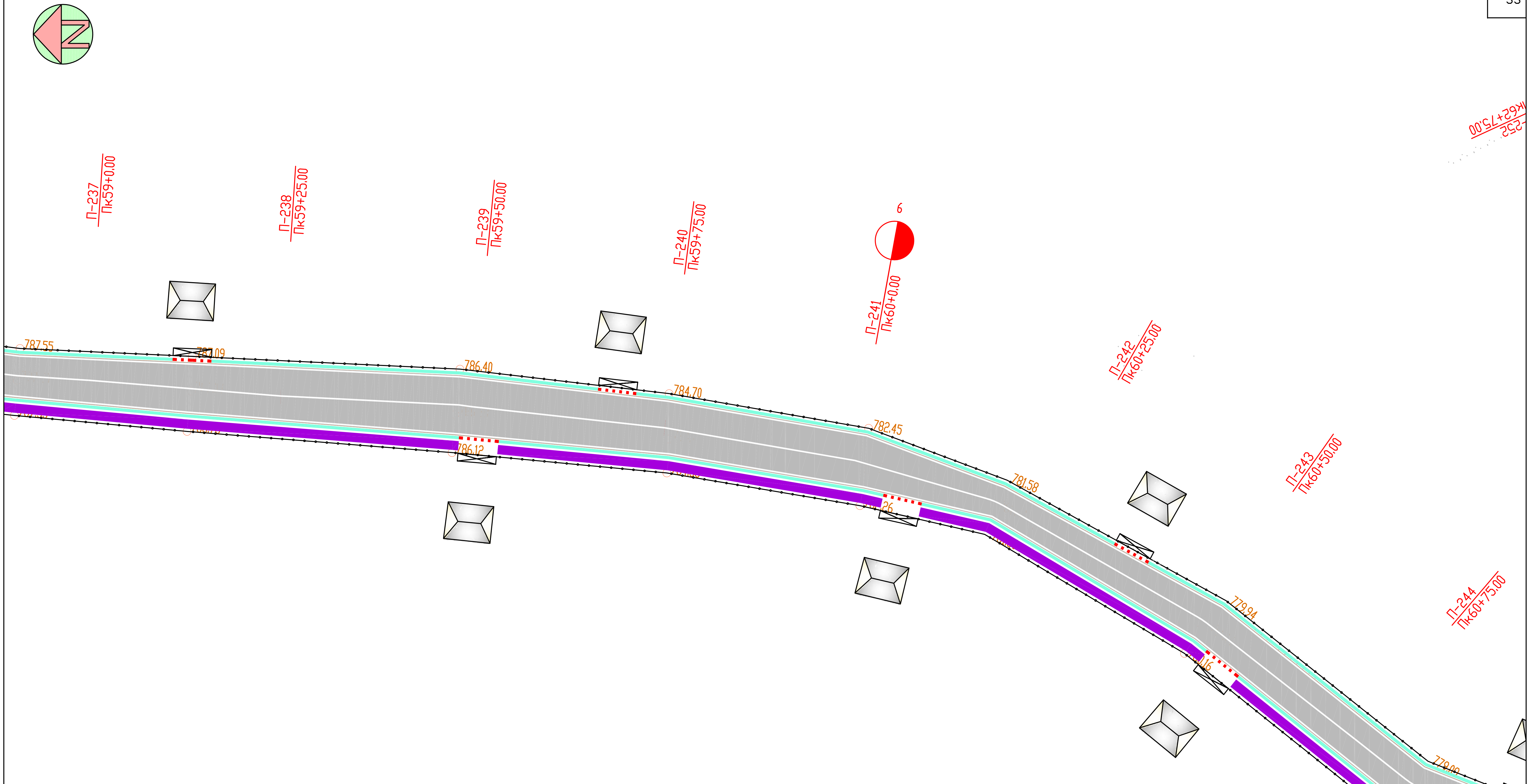
П-237
Пк59+0.00
П-238
Пк59+25.00
П-239
Пк59+50.00
П-240
Пк59+75.00
П-241
Пк60+0.00
6
П-242
Пк60+25.00
П-243
Пк60+50.00
П-244
Пк60+75.00
787.55
787.09
786.40
784.70
782.45
781.58
779.94
779.09
786.12
26
16
779.08

პირობითი აღნიშვნები

არსებული სიტუაცია

- – გზა
- – სახლები
- – ფერდი
- – ღობე
- – მილი

საპროექტო მონაცემები

- – გზა
- – გვერდული
- – ღერძი
- – ბეტონის კიუვეტი
- – მილი
- – გრუნტის კიუვეტი

საჩხერის მუნიციპალიტეტში
სოფ. ჭორვილა - საირხის ს/გზის ა/ბეტონის
საფარის მოწყობის სამუშაოები

სიტუაციური გეგმა
პკ59+00 - პკ60+75
მ 1:500

სტადია	ფურცელი	ფურცლები
ს.დ.	2	16

შ.პ.ს "გზამკვლევი 2001"
2015 წელი

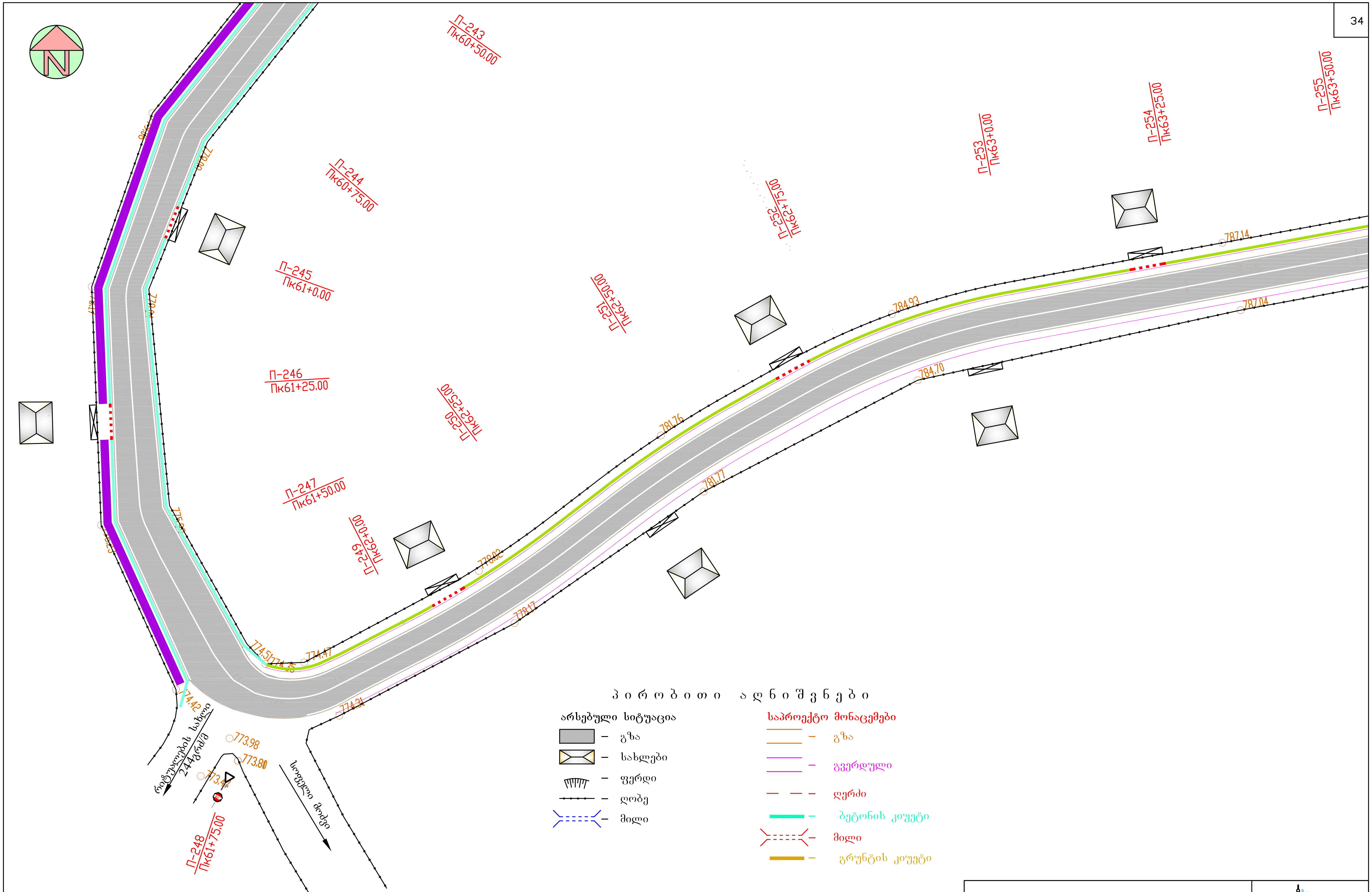
N
П-243
Пк60+50.00
П-244
Пк60+75.00
П-245
Пк61+0.00
П-246
Пк61+25.00
П-247
Пк61+50.00
П-248
Пк61+75.00
П-249
Пк62+0.00
П-250
Пк62+25.00
П-251
Пк62+50.00
П-252
Пк62+75.00
П-253
Пк63+0.00
П-254
Пк63+25.00
П-255
Пк63+50.00
787.14
787.04
784.93
784.70
781.76
781.77
778.82
778.17
774.51
774.35
774.47
774.31
774.42
773.98
773.80
773.44
244გრძ/მ

პირობითი აღნიშვნები

არსებული სიტუაცია		საპროექტო მონაცემები	
▨	გზა	—	გზა
⊠	სახლები	—	გვერდული
╥╥╥	ფერდი	— —	ღერძი
•—•—•	ღობე	▬	ბეტონის კიუვეტი
>====<	მილი	>====<	მილი
		▬	გრუნტის კიუვეტი

საჩხერის მუნიციპალიტეტში
სოფ. ჭორვილა - საირხის ს/გზის ა/ბეტონის
საფარის მოწყობის სამუშაოები

სიტუაციური გეგმა
პკ60+75 - პკ63+50
მ 1:500

სტადია	ფურცელი	ფურცლები
ს.დ.	2	16

შ.პ.ს "გზამკვლევი 2001"
2015 წელი

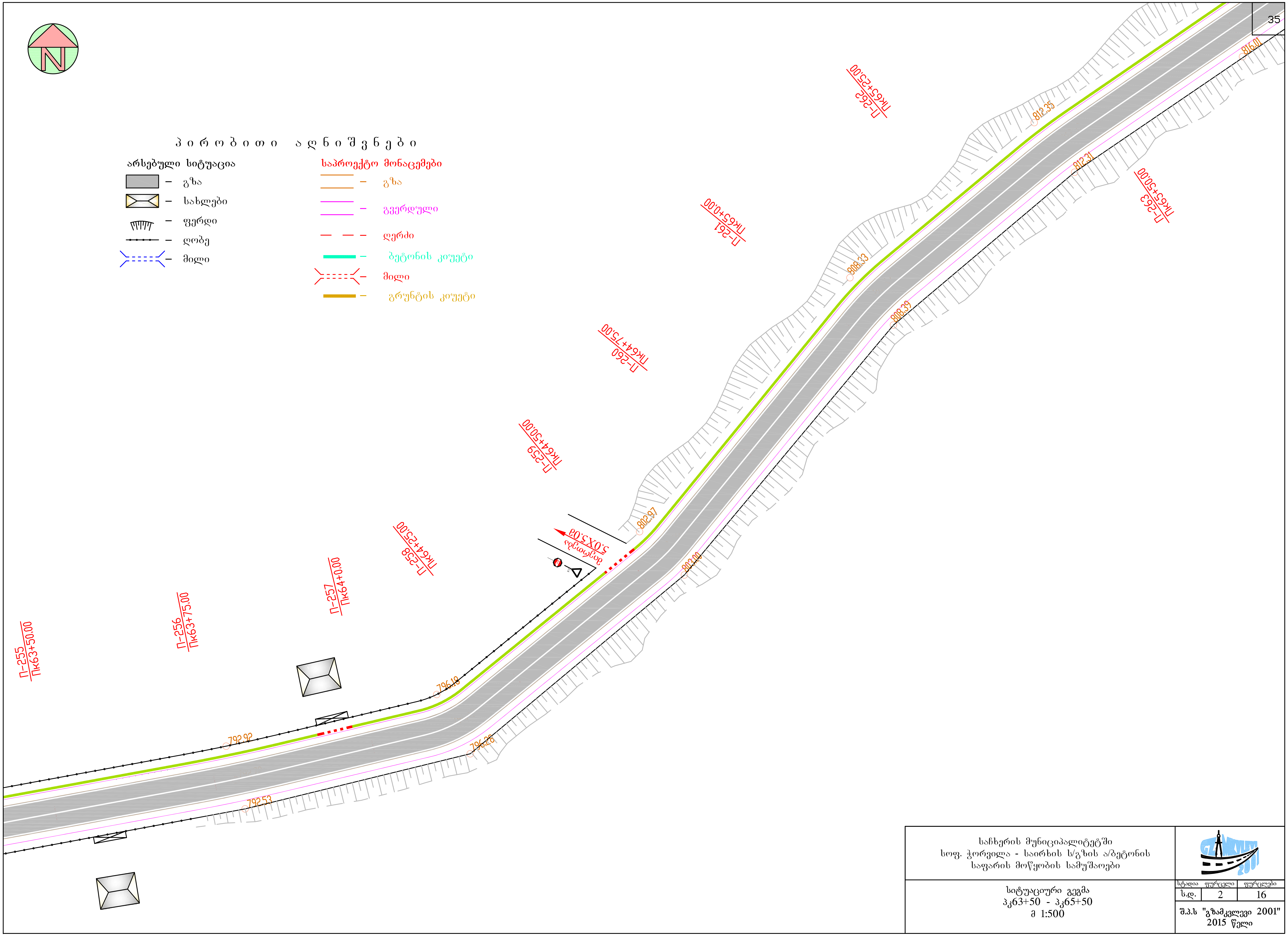
N
П-255
Пк63+50.00
П-256
Пк63+75.00
П-257
Пк64+0.00
П-258
Пк64+25.00
П-259
Пк64+50.00
П-260
Пк64+75.00
П-261
Пк65+0.00
П-262
Пк65+25.00
П-263
Пк65+50.00
792.92
792.53
796.18
796.28
802.97
803.00
808.33
808.39
812.35
812.31
816.01
მიერთება
5.0X5.0მ
STOP
2.4

პირობითი აღნიშვნები

არსებული სიტუაცია

- ▨ – გზა
- ☒ – სახლები
- – ფერდი
- – ღობე
- – მილი

საპროექტო მონაცემები

- – გზა
- – გვერდული
- – ღერძი
- – ბეტონის კიუვეტი
- – მილი
- – გრუნტის კიუვეტი

საჩხერის მუნიციპალიტეტში
სოფ. ჭორვილა - საირხის ს/გზის ა/ბეტონის
საფარის მოწყობის სამუშაოები

სიტუაციური გეგმა
პკ63+50 - პკ65+50
მ 1:500

სტადია	ფურცელი	ფურცლები
ს.დ.	2	16

შ.პ.ს "გზამკვლევი 2001"
2015 წელი

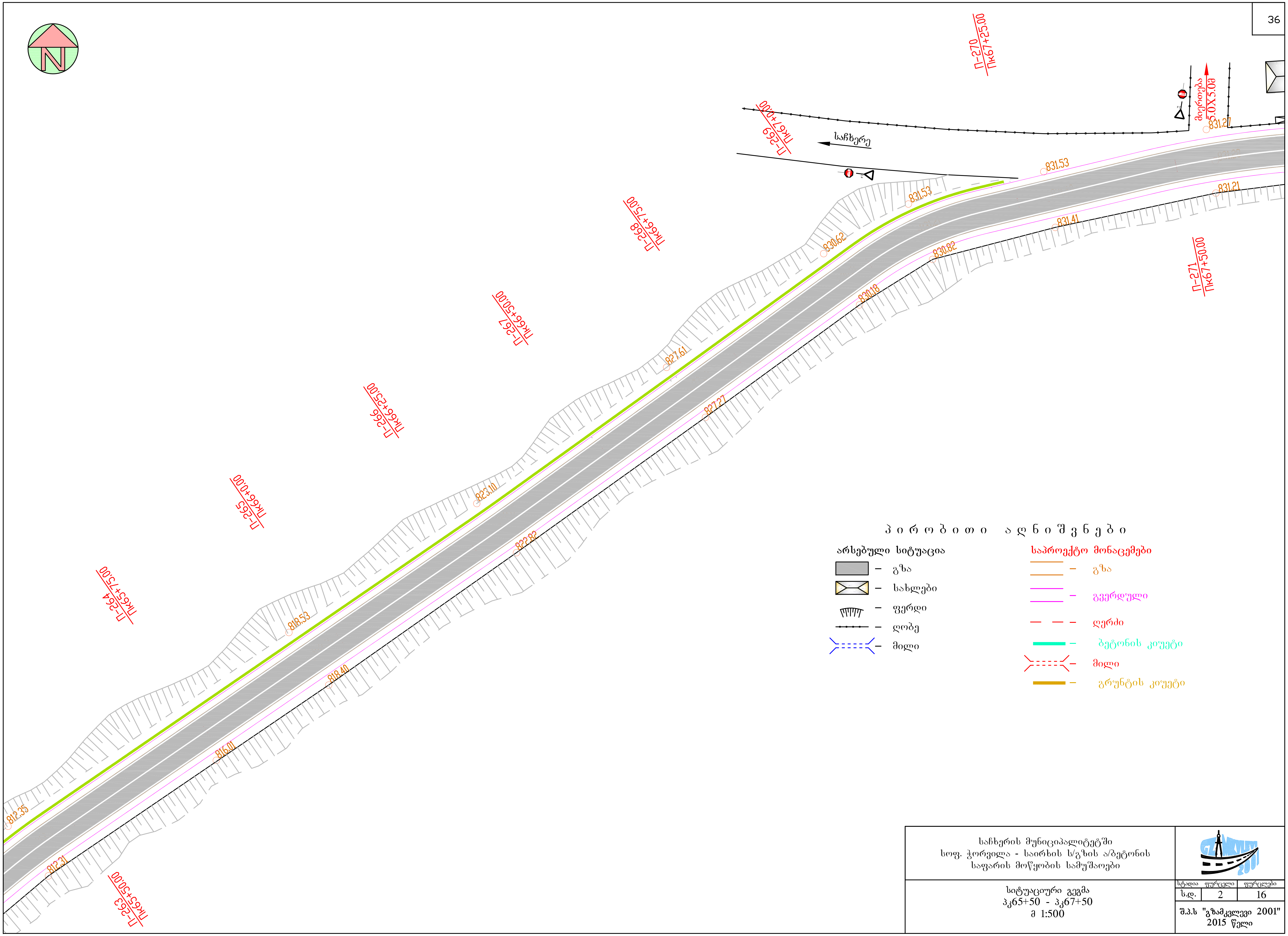
N
П-263
Пк65+50.00
П-264
Пк65+75.00
П-265
Пк66+0.00
П-266
Пк66+25.00
П-267
Пк66+50.00
П-268
Пк66+75.00
П-269
Пк67+0.00
П-270
Пк67+25.00
П-271
Пк67+50.00
საჩხერე
მიერთება
5.0X5.0მ
812.35
812.31
816.01
818.53
818.40
823.10
822.82
827.61
827.27
830.62
830.18
830.82
831.53
831.53
831.41
831.21
831.27
831.28

პირობითი აღნიშვნები

არსებული სიტუაცია

- ▨ – გზა
- ☒ – სახლები
- ⊓⊓⊓ – ფერდი
- •–•–• – ღობე
- >---< – მილი

საპროექტო მონაცემები

- ═ – გზა
- ═ – გვერდული
- – – – ღერძი
- ▬ – ბეტონის კიუვეტი
- >---< – მილი
- ▬ – გრუნტის კიუვეტი

საჩხერის მუნიციპალიტეტში
სოფ. ჭორვილა - საირხის ს/გზის ა/ბეტონის
საფარის მოწყობის სამუშაოები

სიტუაციური გეგმა
პკ65+50 - პკ67+50
მ 1:500

სტადია	ფურცელი	ფურცლები
ს.დ.	2	16

შ.პ.ს "გზამკვლევი 2001"
2015 წელი

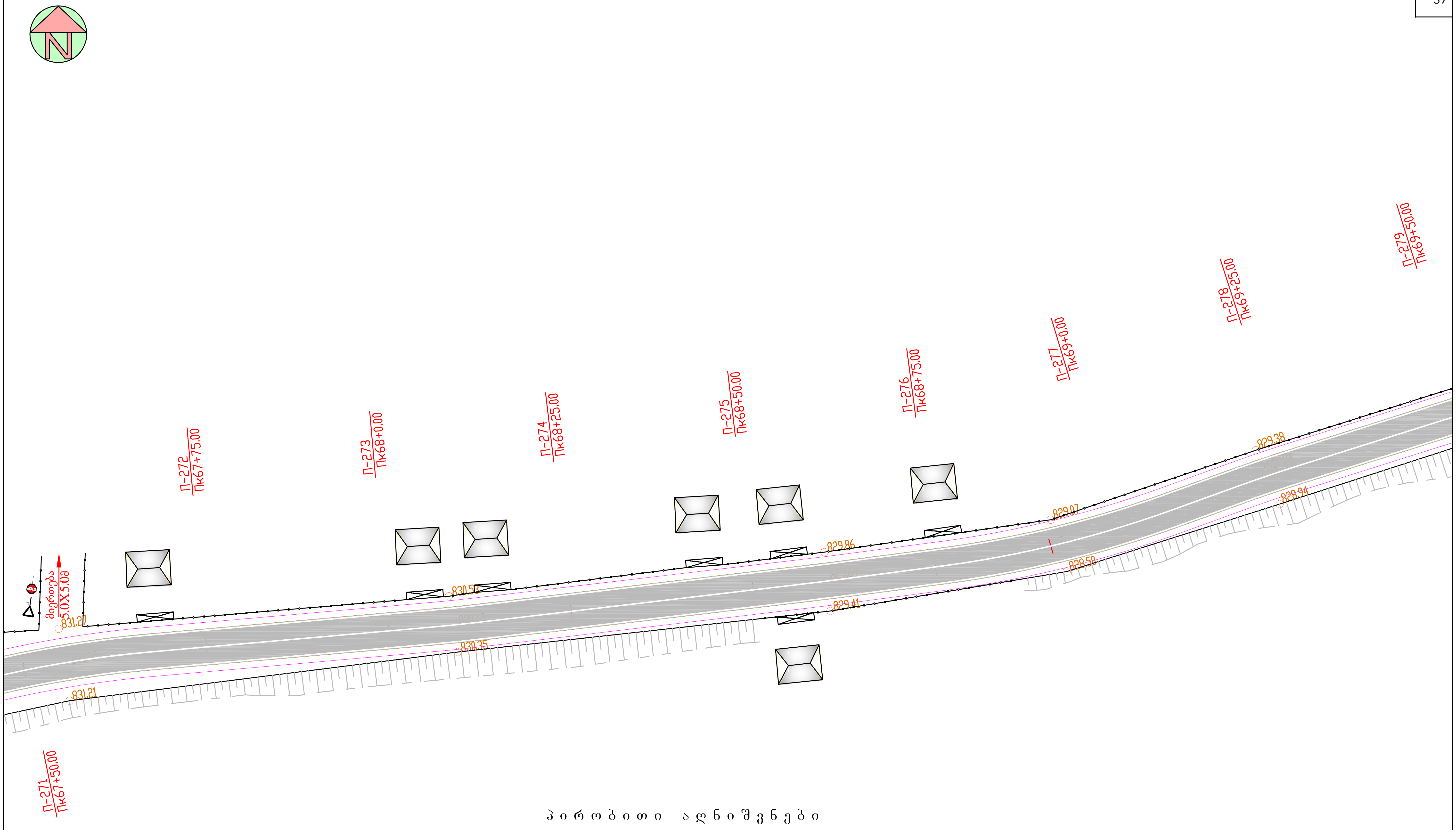
N
მიერთება
5.0X5.0მ
831.27
831.21
830.53
830.35
829.86
829.41
829.07
828.50
829.38
828.94
П-271
Пк67+50.00
П-272
Пк67+75.00
П-273
Пк68+0.00
П-274
Пк68+25.00
П-275
Пк68+50.00
П-276
Пк68+75.00
П-277
Пк69+0.00
П-278
Пк69+25.00
П-279
Пк69+50.00

პირობითი აღნიშვნები

არსებული სიტუაცია

- ▨ – გზა
- ☒ – სახლები
- ╥ – ფერდი
- ·—·— – ღობე
- >----< – მილი

საპროექტო მონაცემები

- ═ – გზა
- ═ – გვერდული
- — — – ღერძი
- ▬ – ბეტონის კიუვეტი
- >----< – მილი
- ▬ – გრუნტის კიუვეტი

საჩხერის მუნიციპალიტეტში
სოფ. ჭორვილა - საირხის ს/გზის ა/ბეტონის
საფარის მოწყობის სამუშაოები

სიტუაციური გეგმა
პკ67+50 - პკ69+50
მ 1:500

სტადია	ფურცელი	ფურცლები
ს.დ.	2	16

შ.პ.ს "გზამკვლევი 2001"
2015 წელი

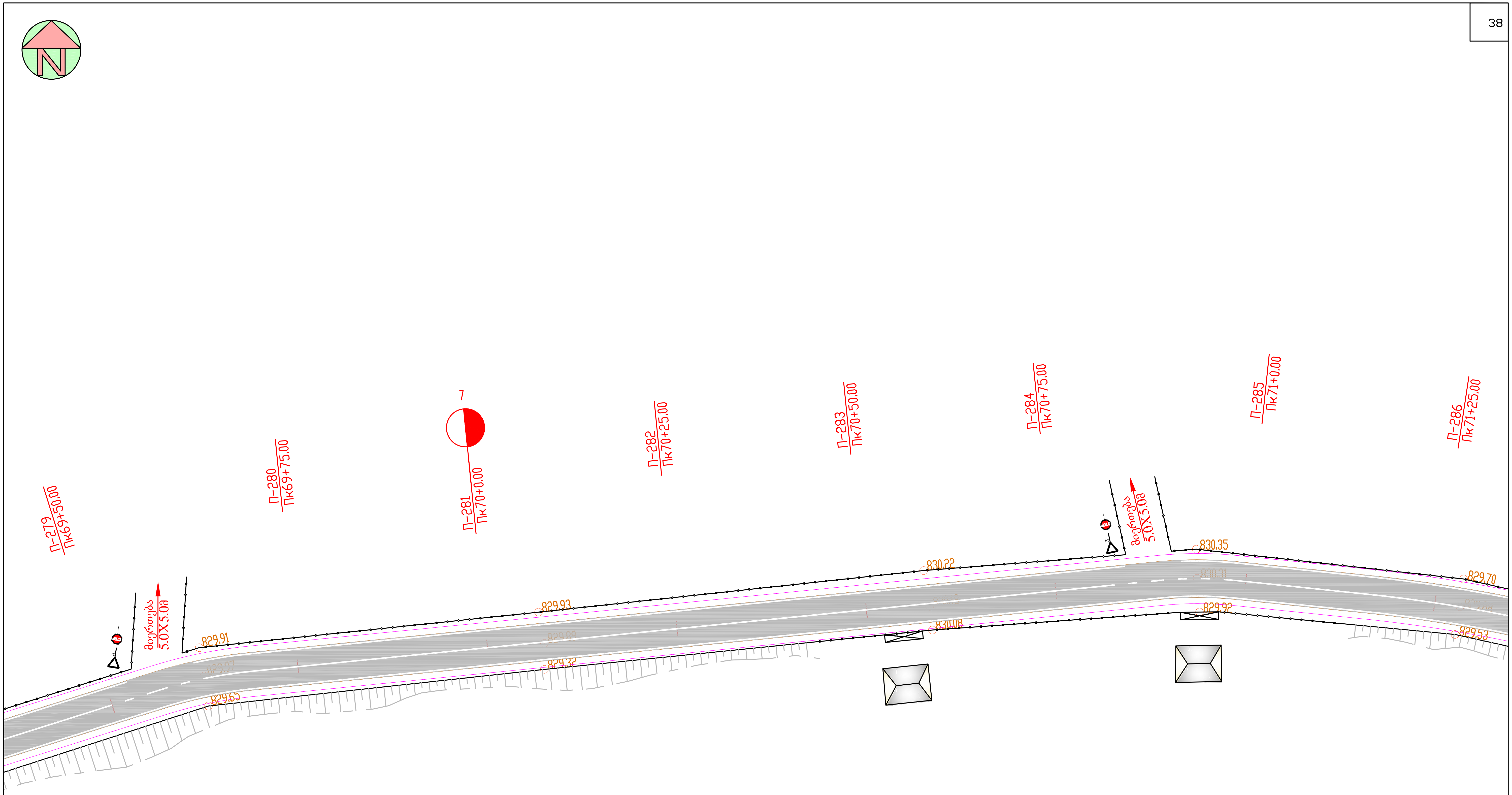
П-279
Пк69+50.00
П-280
Пк69+75.00
7
П-281
Пк70+0.00
П-282
Пк70+25.00
П-283
Пк70+50.00
П-284
Пк70+75.00
П-285
Пк71+0.00
П-286
Пк71+25.00
მიერთება
5.0X5.0მ
მიერთება
5.0X5.0მ
829.91
829.97
829.65
829.93
829.89
829.32
830.22
830.18
830.08
830.35
830.31
829.92
829.70
829.88
829.53

პ ი რ ო ბ ი თ ი   ა ღ ნ ი შ ვ ნ ე ბ ი

არსებული სიტუაცია

▨ – გზა
☒ – სახლები
ᴛᴛᴛ – ფერდი
•—•—• – ღობე
>----< – მილი

საპროექტო მონაცემები

═ – გზა
═ – გვერდული
— — – ღერძი
▬ – ბეტონის კიუვეტი
>----< – მილი
▬ – გრუნტის კიუვეტი

საჩხერის მუნიციპალიტეტში
სოფ. ჭორვილა - საირხის ს/გზის ა/ბეტონის
საფარის მოწყობის სამუშაოები

სიტუაციური გეგმა
პკ69+50 - პკ71+25
მ 1:500

სტადია	ფურცელი	ფურცლები
ს.დ.	2	16

შ.პ.ს "გზამკვლევი 2001"
2015 წელი

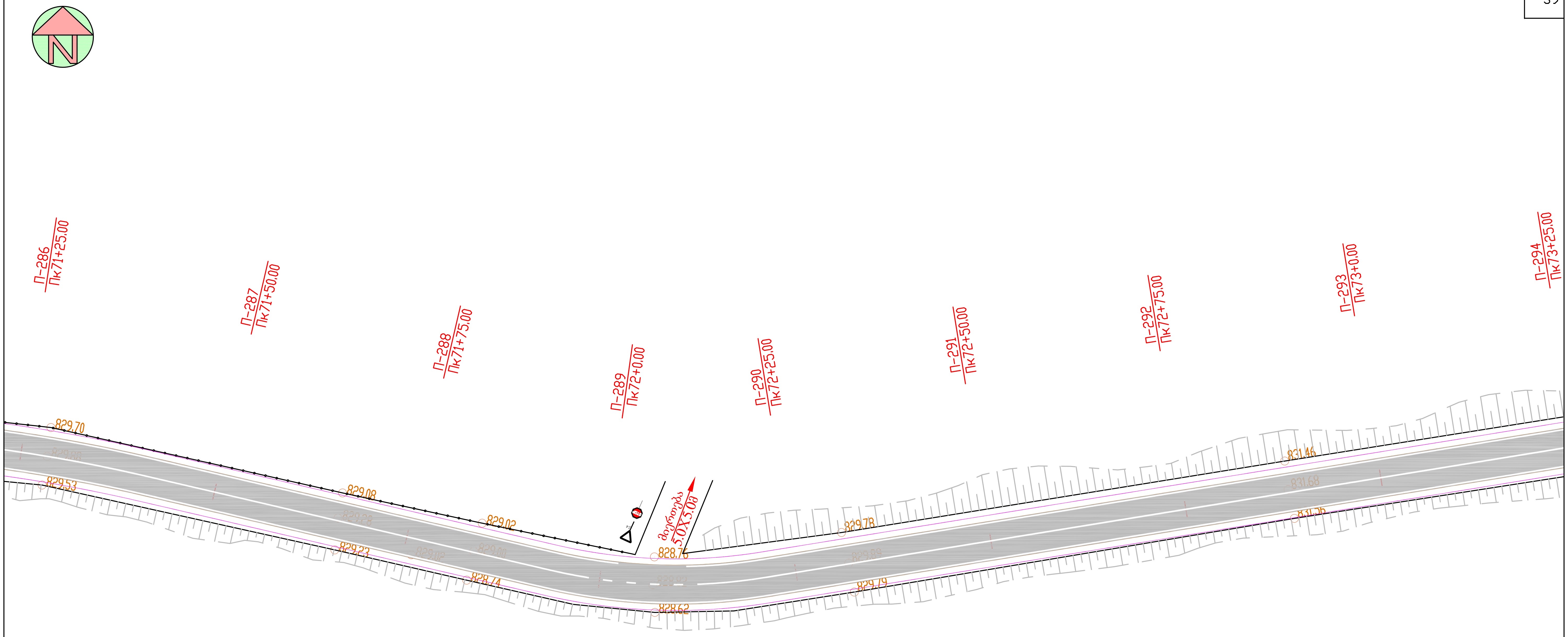
N
П-286
Пк71+25.00
П-287
Пк71+50.00
П-288
Пк71+75.00
П-289
Пк72+0.00
П-290
Пк72+25.00
П-291
Пк72+50.00
П-292
Пк72+75.00
П-293
Пк73+0.00
П-294
Пк73+25.00
829.70
829.88
829.53
829.08
829.28
829.23
829.02
829.02
829.00
828.74
STOP
2.4
მიერთება
5.0X5.0მ
828.76
828.62
829.78
829.89
829.79
831.46
831.68
831.56

პირობითი აღნიშვნები

არსებული სიტუაცია

- ▭ – გზა
- ⊠ – სახლები
- ╥╥╥ – ფერდი
- •–•–• – ღობე
- ≻---≺ – მილი

საპროექტო მონაცემები

- ═ – გზა
- ═ – გვერდული
- — — – ღერძი
- ▬ – ბეტონის კიუვეტი
- ≻---≺ – მილი
- ▬ – გრუნტის კიუვეტი

საჩხერის მუნიციპალიტეტში
სოფ. ჭორვილა - საირხის ს/გზის ა/ბეტონის
საფარის მოწყობის სამუშაოები

სიტუაციური გეგმა
პკ71+25 - პკ73+00
მ 1:500

სტადია	ფურცელი	ფურცლები
ს.დ.	2	16

შ.პ.ს "გზამკვლევი 2001"
2015 წელი

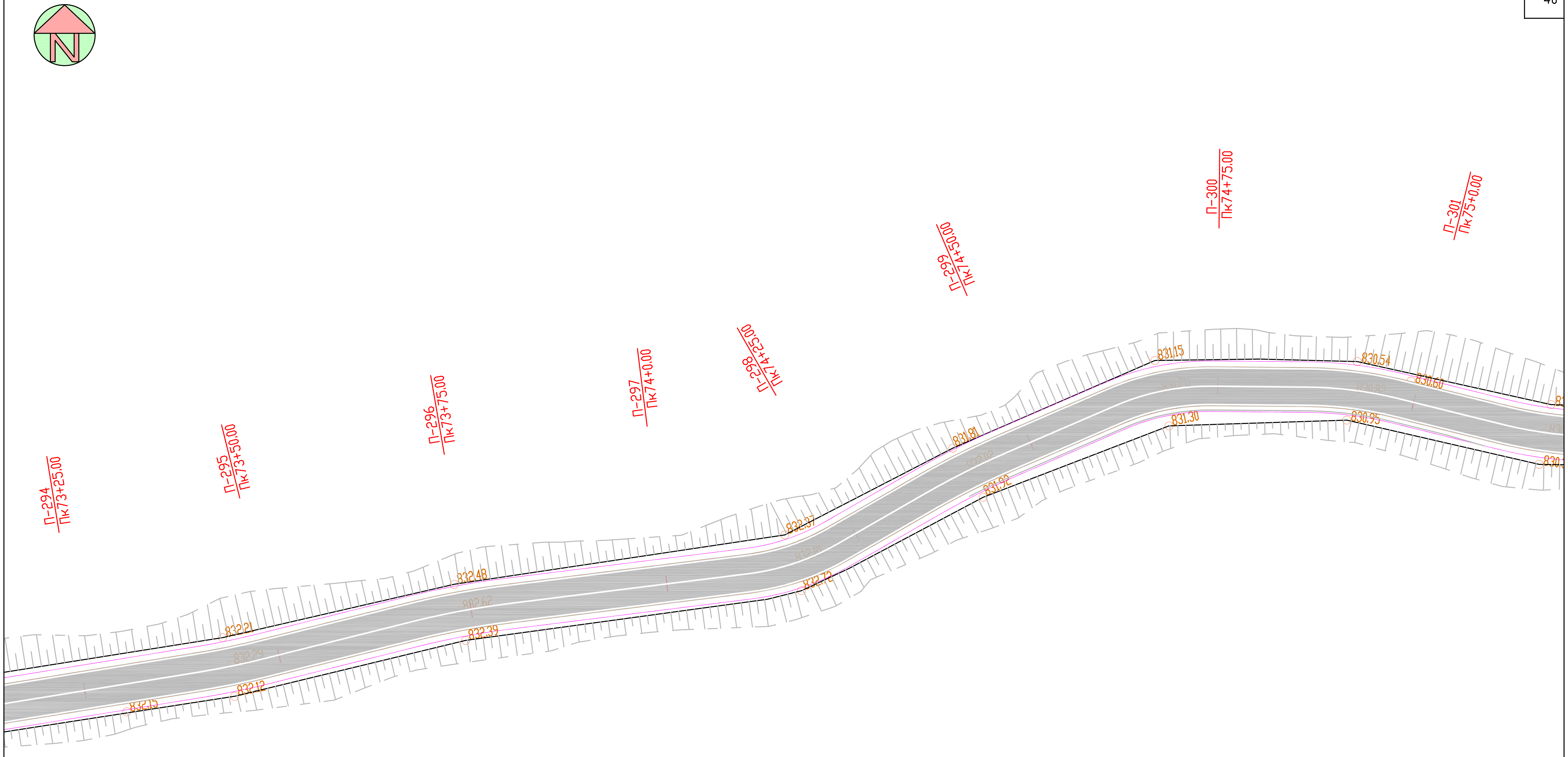
П-294
Пк73+25.00
П-295
Пк73+50.00
П-296
Пк73+75.00
П-297
Пк74+0.00
П-298
Пк74+25.00
П-299
Пк74+50.00
П-300
Пк74+75.00
П-301
Пк75+0.00
832.15
832.21
832.12
832.48
832.39
832.37
832.72
831.81
831.92
831.15
831.30
830.54
830.60
830.95

პირობითი აღნიშვნები

არსებული სიტუაცია

- ▨ – გზა
- ☒ – სახლები
- ფერდი
- ღობე
- მილი

საპროექტო მონაცემები

- გზა
- გვერდული
- ღერძი
- ბეტონის კიუვეტი
- მილი
- გრუნტის კიუვეტი

საჩხერის მუნიციპალიტეტში
სოფ. ჭორვილა - საირხის ს/გზის ა/ბეტონის
საფარის მოწყობის სამუშაოები

სიტუაციური გეგმა
პკ73+25 - პკ75+00
მ 1:500

სტადია	ფურცელი	ფურცლები
ს.დ.	2	16

შ.პ.ს "გზამკვლევი 2001"
2015 წელი

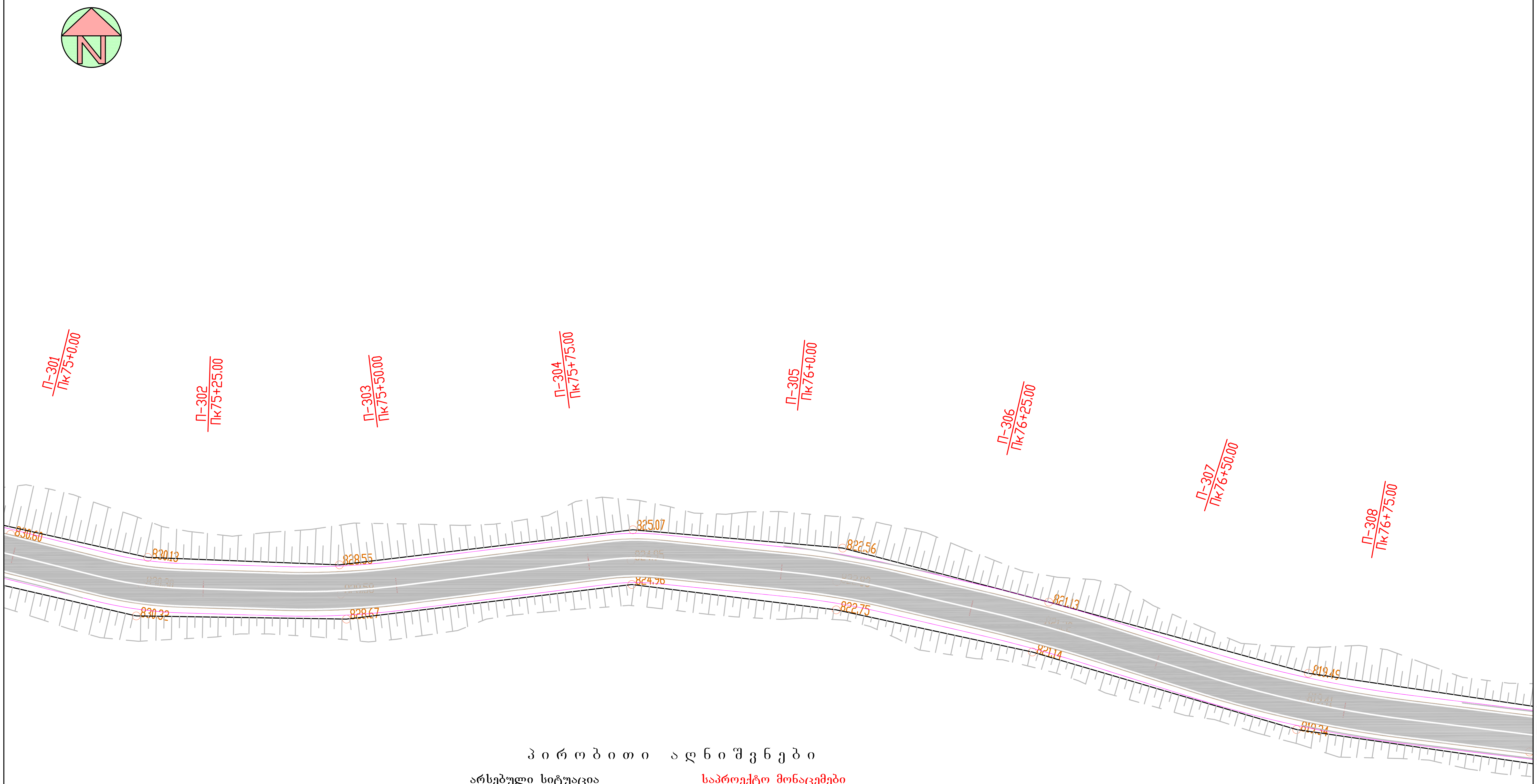
N
П–301 Пк75+0.00
П–302 Пк75+25.00
П–303 Пк75+50.00
П–304 Пк75+75.00
П–305 Пк76+0.00
П–306 Пк76+25.00
П–307 Пк76+50.00
П–308 Пк76+75.00
830.60
830.13
828.55
825.07
822.56
821.13
819.49
830.32
828.67
824.96
822.75
821.14
819.34

პირობითი აღნიშვნები

არსებული სიტუაცია

- ▨ – გზა
- ⊠ – სახლები
- ⫶ – ფერდი
- •–•–• – ღობე
- ⋯ – მილი

საპროექტო მონაცემები

- ═ – გზა
- ═ – გვერდული
- — — – ღერძი
- ▬ – ბეტონის კიუვეტი
- ⋯ – მილი
- ▬ – გრუნტის კიუვეტი

საჩხერის მუნიციპალიტეტში
სოფ. ჭორვილა - საირხის ს/გზის ა/ბეტონის
საფარის მოწყობის სამუშაოები

სიტუაციური გეგმა
პკ75+00 - პკ76+75
მ 1:500

სტადია	ფურცელი	ფურცლები
ს.დ.	2	16

შ.პ.ს "გზამკვლევი 2001"
2015 წელი

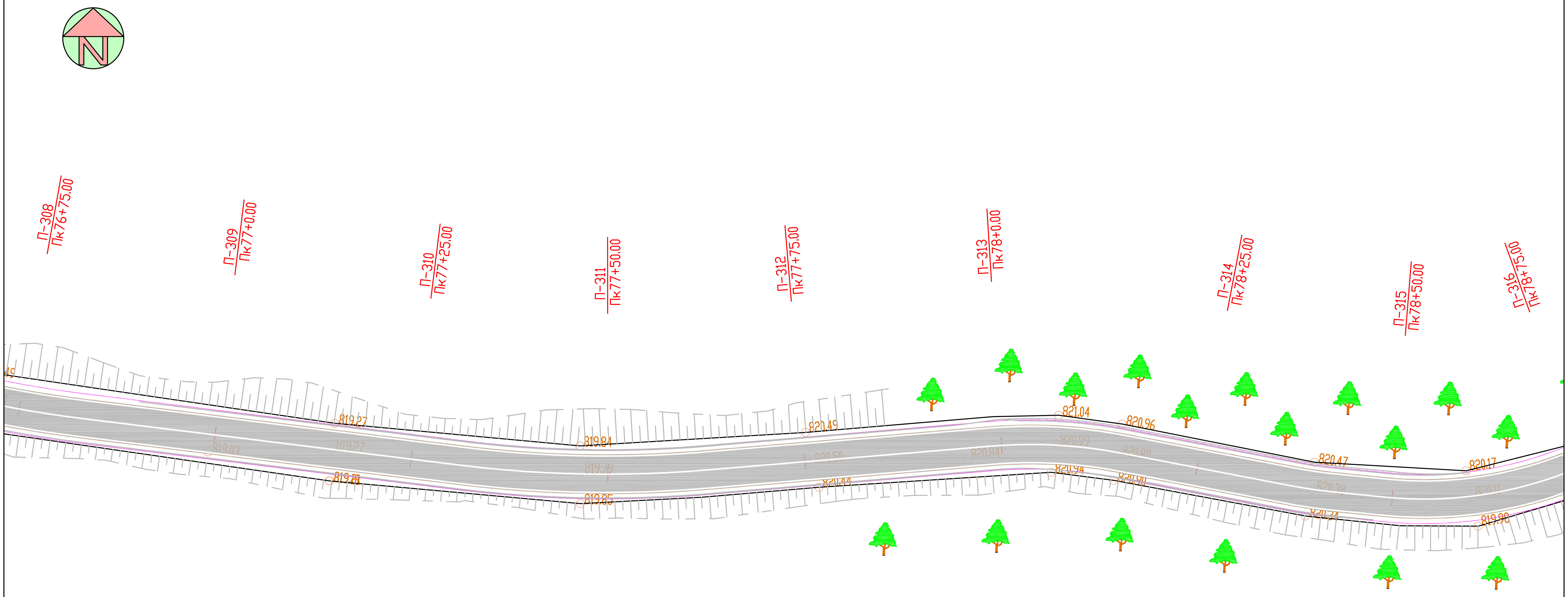
N
П-308
Пк76+75.00
П-309
Пк77+0.00
П-310
Пк77+25.00
П-311
Пк77+50.00
П-312
Пк77+75.00
П-313
Пк78+0.00
П-314
Пк78+25.00
П-315
Пк78+50.00
П-316
Пк78+75.00
49
819.27
819.03
819.27
819.28
819.84
819.79
819.85
820.49
820.50
820.44
820.84
821.04
820.99
820.94
820.96
820.89
820.90
820.47
820.38
820.34
820.17
820.11
819.98

პირობითი აღნიშვნები

არსებული სიტუაცია

▨ – გზა

☒ – სახლები

– ფერდი

– ღობე

– მილი

საპროექტო მონაცემები

– გზა

– გვერდული

– ღერძი

– ბეტონის კიუვეტი

– მილი

– გრუნტის კიუვეტი

საჩხერის მუნიციპალიტეტში
სოფ. ჭორვილა - საირხის ს/გზის ა/ბეტონის
საფარის მოწყობის სამუშაოები

სიტუაციური გეგმა
პკ76+75 - პკ78+50
მ 1:500

სტადია	ფურცელი	ფურცლები
ს.დ.	2	16

შ.პ.ს "გზამკვლევი 2001"
2015 წელი

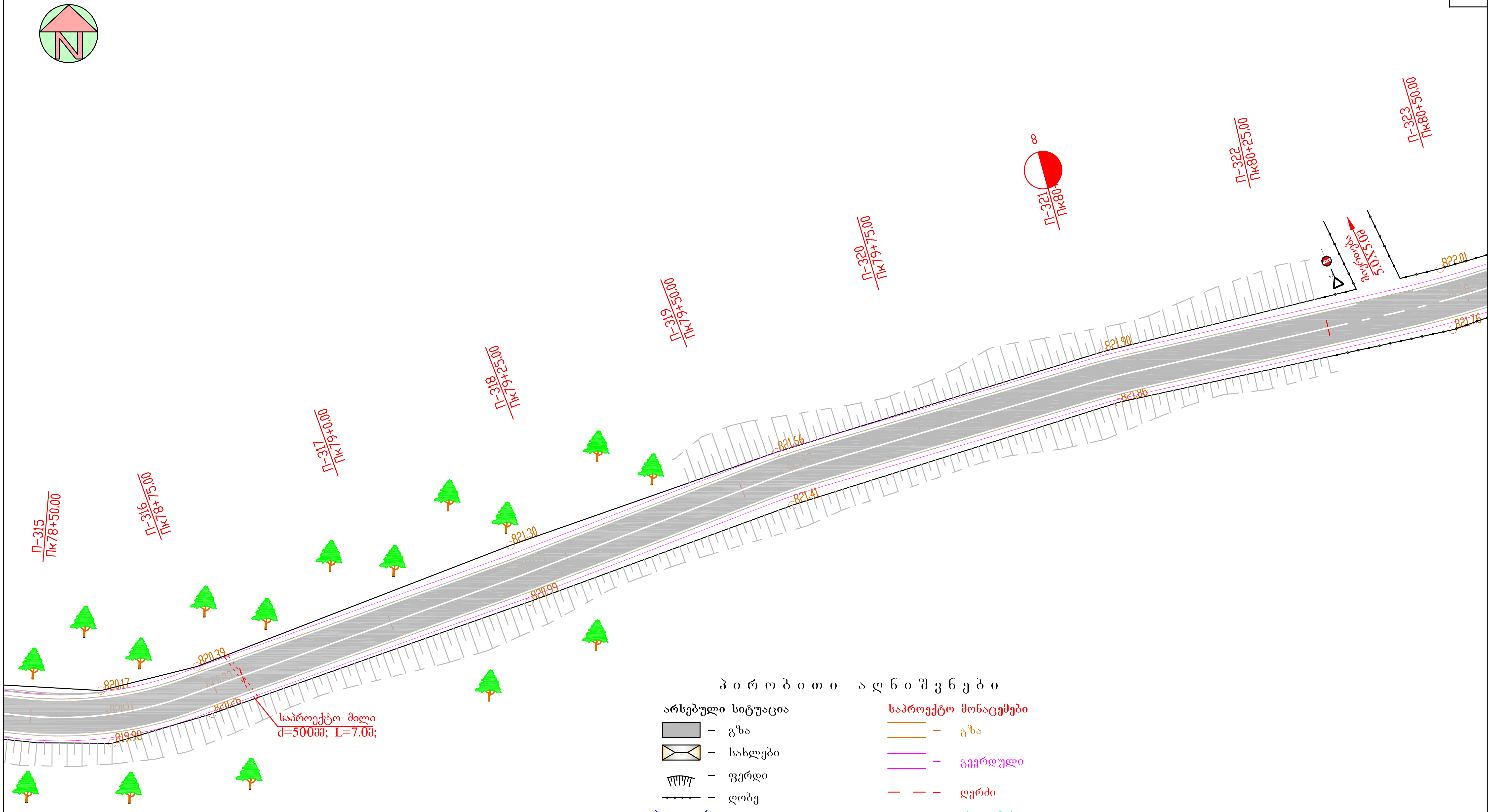
N
П-315
Пк78+50.00
П-316
Пк78+75.00
П-317
Пк79+0.00
П-318
Пк79+25.00
П-319
Пк79+50.00
П-320
Пк79+75.00
8
П-321
Пк80+
П-322
Пк80+25.00
П-323
Пк80+50.00
ბეტონდება
5.0X5.0მ
822.01
821.76
821.90
821.86
821.66
821.41
821.30
820.99
820.39
820.17
820.26
819.98

საპროექტო მილი
d=500მმ; L=7.0მ;

პირობითი აღნიშვნები

არსებული სიტუაცია

- ▨ – გზა
- ☒ – სახლები
- ╥ – ფერდი
- ─•─ – ღობე
- >---< – მილი

საპროექტო მონაცემები

- ═ – გზა
- ═ – გვერდული
- — — – ღერძი
- ▬ – ბეტონის კიუვეტი
- >---< – მილი
- ▬ – გრუნტის კიუვეტი

საჩხერის მუნიციპალიტეტში
სოფ. ჭორვილა - საირხის ს/გზის ა/ბეტონის
საფარის მოწყობის სამუშაოები

სიტუაციური გეგმა
პკ78+50 - პკ80+50
მ 1:500

სტადია	ფურცელი	ფურცლები
ს.დ.	2	16

შ.პ.ს "გზამკვლევი 2001"
2015 წელი

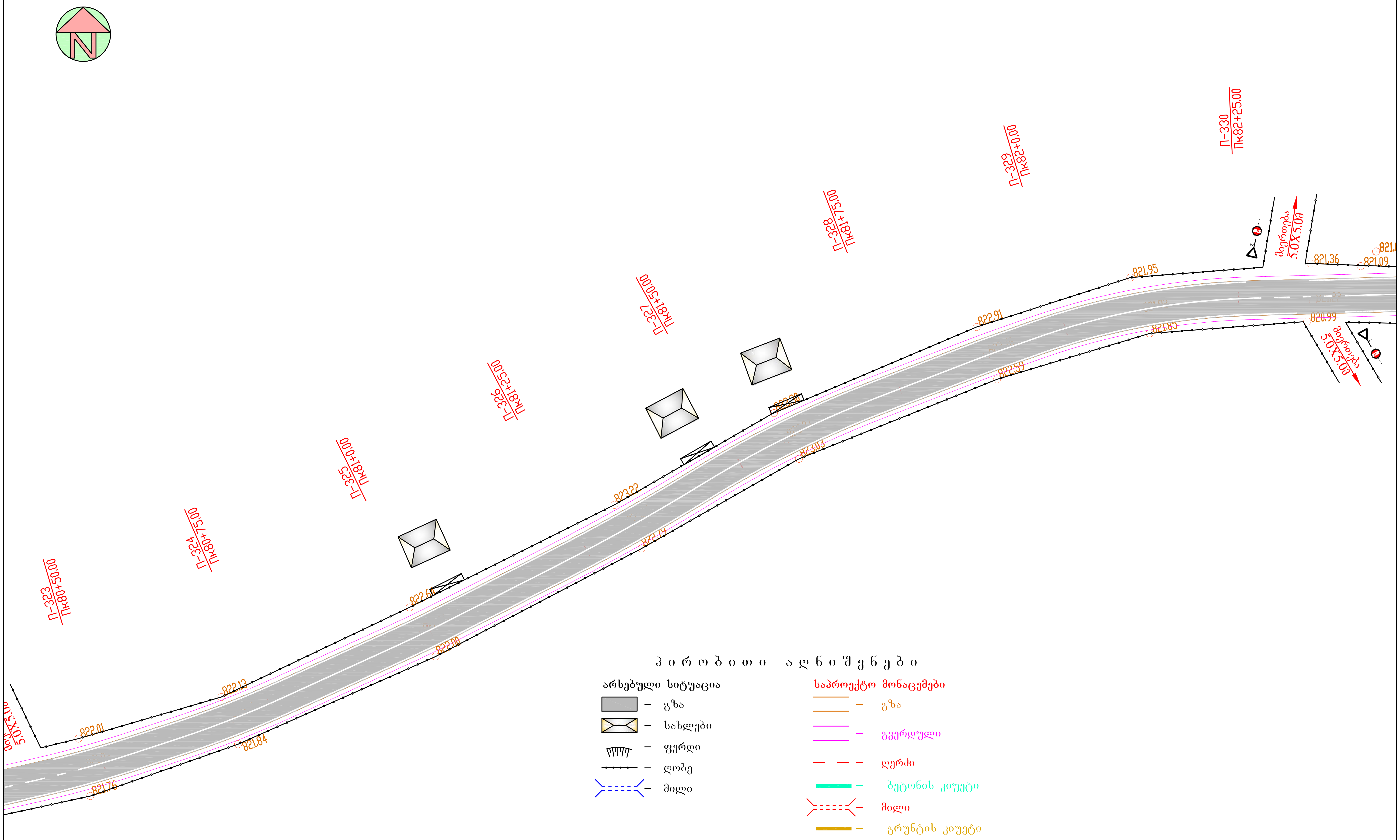
N
П-323
Пк80+50.00
П-324
Пк80+75.00
П-325
Пк81+0.00
П-326
Пк81+25.00
П-327
Пк81+50.00
П-328
Пк81+75.00
П-329
Пк82+0.00
П-330
Пк82+25.00
მიერთება
5.0X5.0მ
822.01
821.76
822.13
821.84
822.64
822.00
823.22
822.79
823.30
823.03
822.91
822.59
821.95
821.85
821.36
821.09
820.99
STOP
2.4

პირობითი აღნიშვნები

არსებული სიტუაცია

- ▨ – გზა
- ☒ – სახლები
- ▥ – ფერდი
- ─•─•─ – ღობე
- >‒‒‒< – მილი

საპროექტო მონაცემები

- ═ – გზა
- ═ – გვერდული
- — — – ღერძი
- ▬ – ბეტონის კიუვეტი
- >‒‒‒< – მილი
- ▬ – გრუნტის კიუვეტი

საჩხერის მუნიციპალიტეტში
სოფ. ჭორვილა - საირხის ს/გზის ა/ბეტონის
საფარის მოწყობის სამუშაოები

სიტუაციური გეგმა
პკ80+50 - პკ82+25
მ 1:500

სტადია	ფურცელი	ფურცლები
ს.დ.	2	16

შ.პ.ს "გზამკვლევი 2001"
2015 წელი

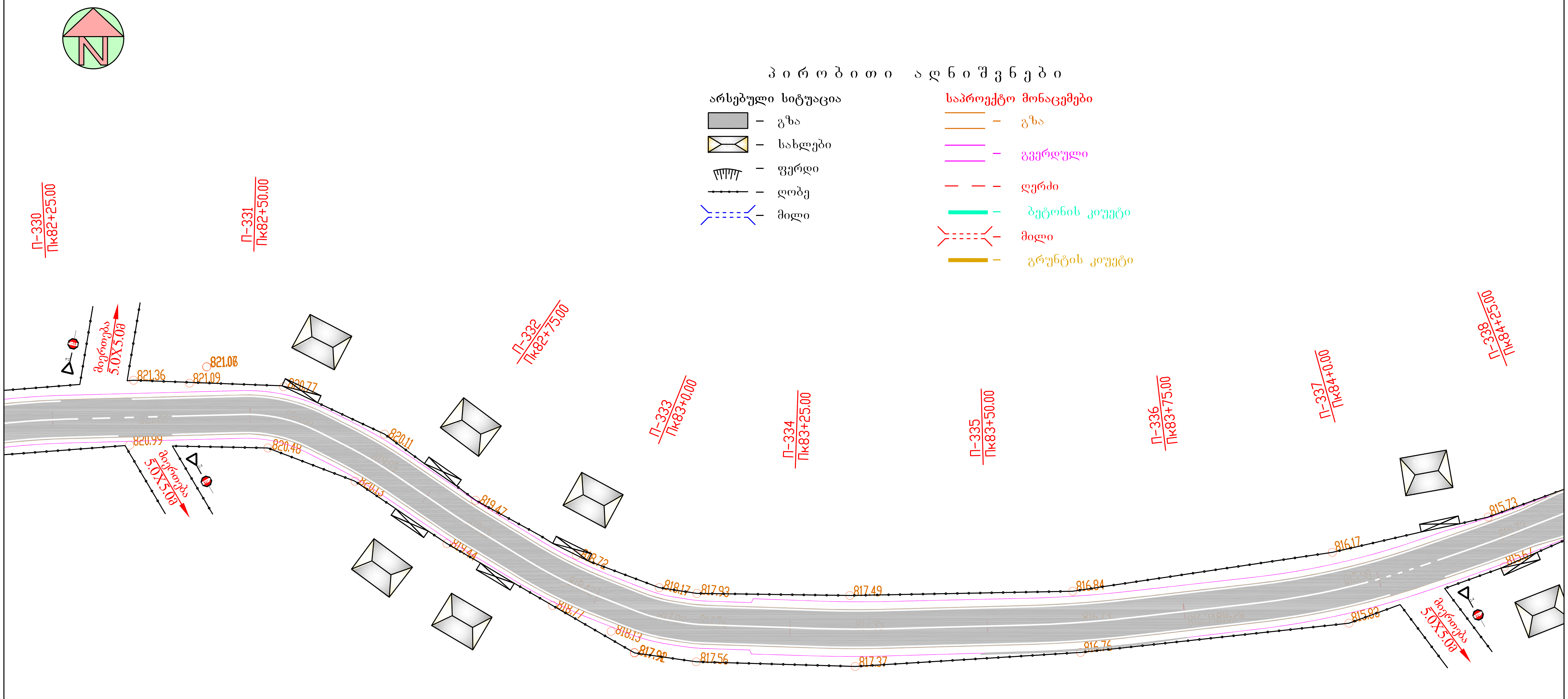
N
П-330
Пк82+25.00
П-331
Пк82+50.00
П-332
Пк82+75.00
П-333
Пк83+0.00
П-334
Пк83+25.00
П-335
Пк83+50.00
П-336
Пк83+75.00
П-337
Пк84+0.00
П-338
Пк84+25.00
მიერთება
5.0X5.0მ
მიერთება
5.0X5.0მ
მიერთება
5.0X5.0მ
821.36
821.09
821.07
820.77
820.99
820.48
820.11
820.13
819.47
819.44
818.72
818.77
818.13
818.17
817.93
817.92
817.56
817.49
817.37
816.84
816.76
816.17
815.93
815.73
815.67

პირობითი აღნიშვნები

არსებული სიტუაცია

- ▨ – გზა
- ☒ – სახლები
- – ფერდი
- – ღობე
- – მილი

საპროექტო მონაცემები

- – გზა
- – გვერდული
- – ღერძი
- – ბეტონის კიუვეტი
- – მილი
- – გრუნტის კიუვეტი

საჩხერის მუნიციპალიტეტში
სოფ. ჭორვილა - საირხის ს/გზის ა/ბეტონის
საფარის მოწყობის სამუშაოები

სიტუაციური გეგმა
პკ82+25 - პკ84+25
მ 1:500

სტადია	ფურცელი	ფურცლები
ს.დ.	2	16

შ.პ.ს "გზამკვლევი 2001"
2015 წელი

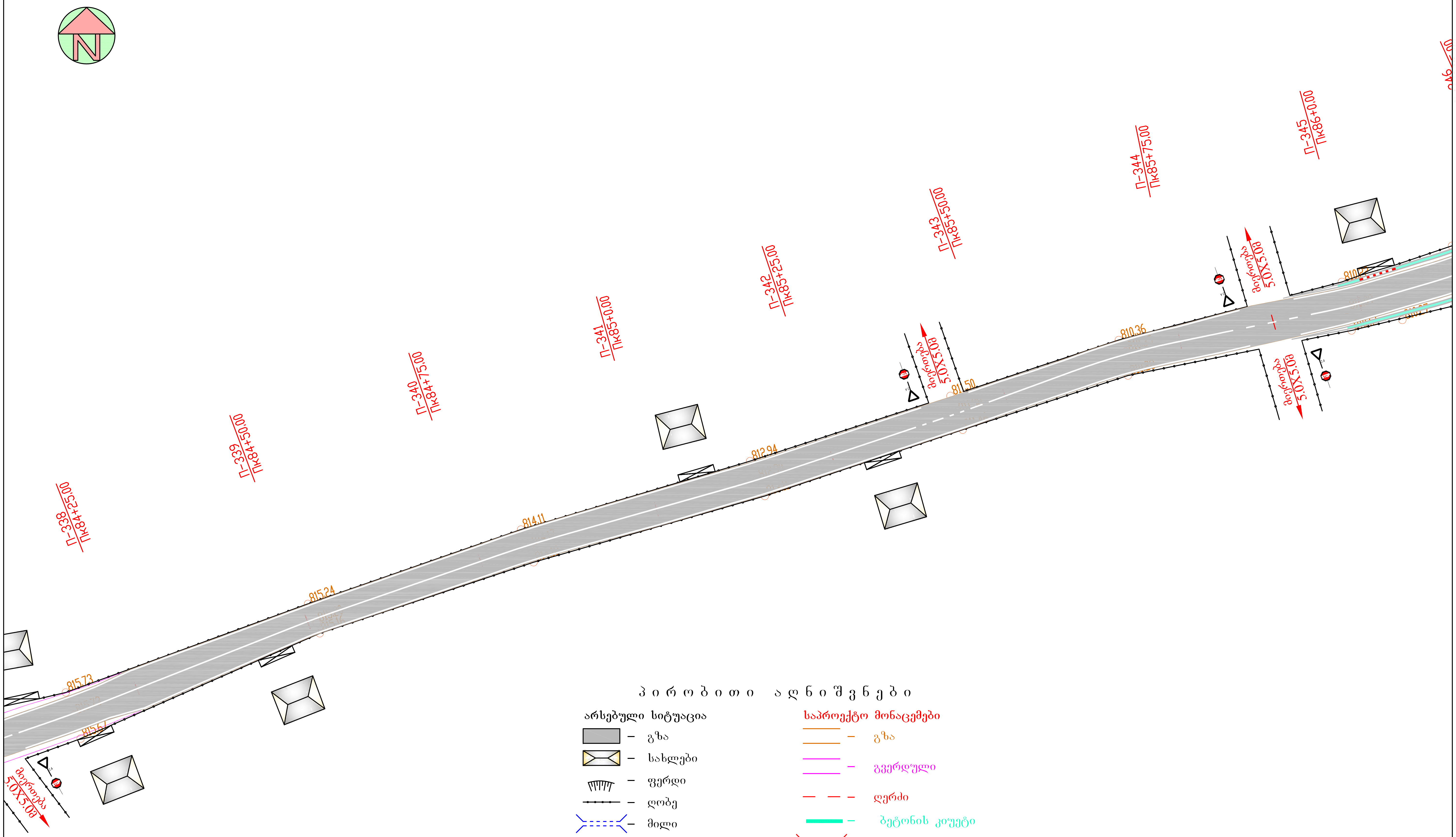
N
П-338
Пк84+25.00
П-339
Пк84+50.00
П-340
Пк84+75.00
П-341
Пк85+0.00
П-342
Пк85+25.00
П-343
Пк85+50.00
П-344
Пк85+75.00
П-345
Пк86+0.00
815.73
815.67
815.24
814.11
812.94
811.50
810.36
მიერთება
5.0X5.0მ
მიერთება
5.0X5.0მ
მიერთება
5.0X5.0მ
მიერთება
5.0X5.0მ
STOP
2.4

პირობითი აღნიშვნები

არსებული სიტუაცია

▨ – გზა

☒ – სახლები

ᗢ – ფერდი

–•–•– – ღობე

≍ – მილი

საპროექტო მონაცემები

═ – გზა

═ – გვერდული

– – – ღერძი

▬ – ბეტონის კიუვეტი

≍ – მილი

▬ – გრუნტის კიუვეტი

საჩხერის მუნიციპალიტეტში
სოფ. ჭორვილა - საირხის ს/გზის ა/ბეტონის
საფარის მოწყობის სამუშაოები

სიტუაციური გეგმა
პკ84+25 - პკ86+00
მ 1:500

სტადია	ფურცელი	ფურცლები
ს.დ.	2	16

შ.პ.ს "გზამკვლევი 2001"
2015 წელი

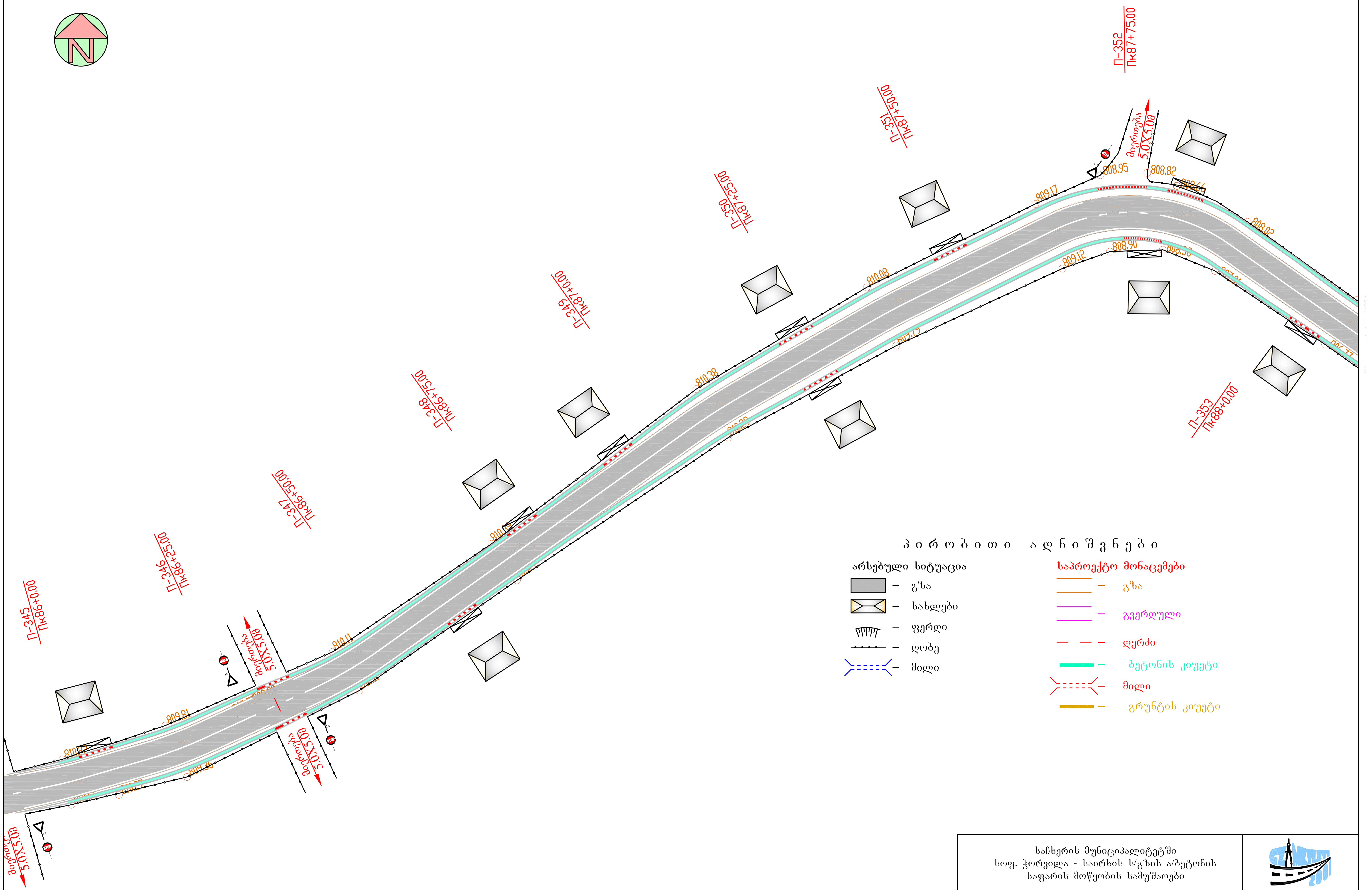
N
П-345
Пк86+0.00
П-346
Пк86+25.00
П-347
Пк86+50.00
П-348
Пк86+75.00
П-349
Пк87+0.00
П-350
Пк87+25.00
П-351
Пк87+50.00
П-352
Пк87+75.00
П-353
Пк88+0.00
მიერთება
5.0X5.0მ
მიერთება
5.0X5.0მ
მიერთება
5.0X5.0მ
მიერთება
5.0X5.0მ
810.22
809.81
809.46
810.11
810.38
810.08
809.17
808.95
808.82
808.66
808.02
809.12
808.90
806.77
STOP
2.4

პირობითი აღნიშვნები

არსებული სიტუაცია

▬ – გზა
▨ – სახლები
ⴑ – ფერდი
–•–•– – ღობე
⋯ – მილი

საპროექტო მონაცემები

═ – გზა
═ – გვერდული
– – – ღერძი
▬ – ბეტონის კიუვეტი
⋯ – მილი
▬ – გრუნტის კიუვეტი

საჩხერის მუნიციპალიტეტში
სოფ. ჭორვილა - საირხის ს/გზის ა/ბეტონის
საფარის მოწყობის სამუშაოები

სიტუაციური გეგმა
პკ86+00 - პკ88+00
მ 1:500

სტადია	ფურცელი	ფურცლები
ს.დ.	2	16

შ.პ.ს "გზამკვლევი 2001"
2015 წელი

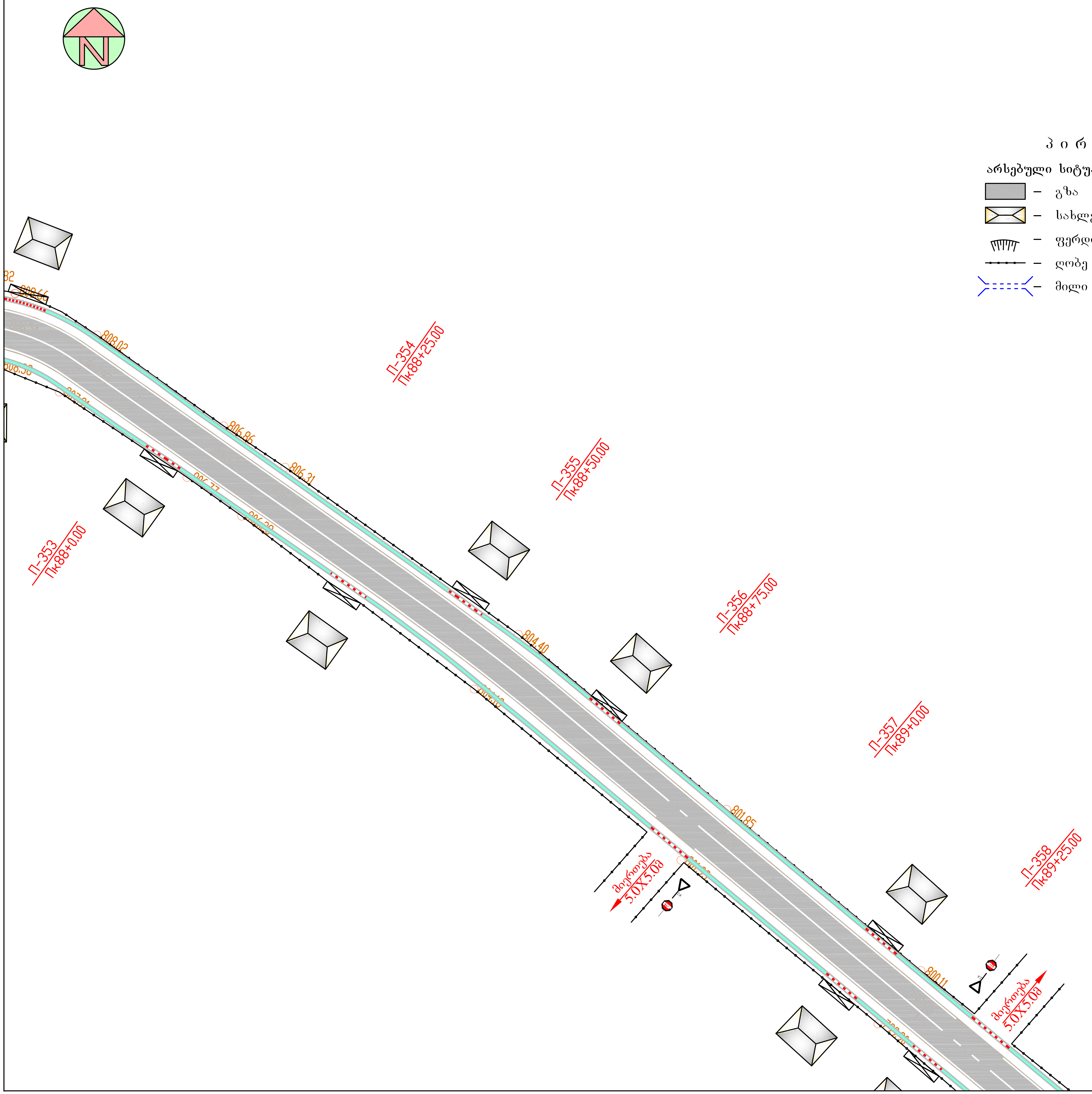
N
82
808.66
808.02
808.30
807.01
806.86
806.31
806.77
806.29
804.40
804.10
801.85
801.23
800.11
799.94
П-353
Пк88+0.00
П-354
Пк88+25.00
П-355
Пк88+50.00
П-356
Пк88+75.00
П-357
Пк89+0.00
П-358
Пк89+25.00
მიერთება
5.0X5.0მ
STOP
2.4
მიერთება
5.0X5.0მ
STOP
2.4

პირობითი აღნიშვნები

არსებული სიტუაცია		საპროექტო მონაცემები	
▨	– გზა	═	– გზა
☒	– სახლები	═	– გვერდული
⩩	– ფერდი	— —	– ღერძი
•–•–•	– ღობე	▬	– ბეტონის კიუვეტი
>---<	– მილი	>---<	– მილი
		▬	– გრუნტის კიუვეტი

საჩხერის მუნიციპალიტეტში
სოფ. ჭორვილა - საირხის ს/გზის ა/ბეტონის
საფარის მოწყობის სამუშაოები

სიტუაციური გეგმა
პკ88+00 - პკ89+25
მ 1:500

სტადია	ფურცელი	ფურცლები
ს.დ.	2	16

შ.პ.ს "გზამკვლევი 2001"
2015 წელი