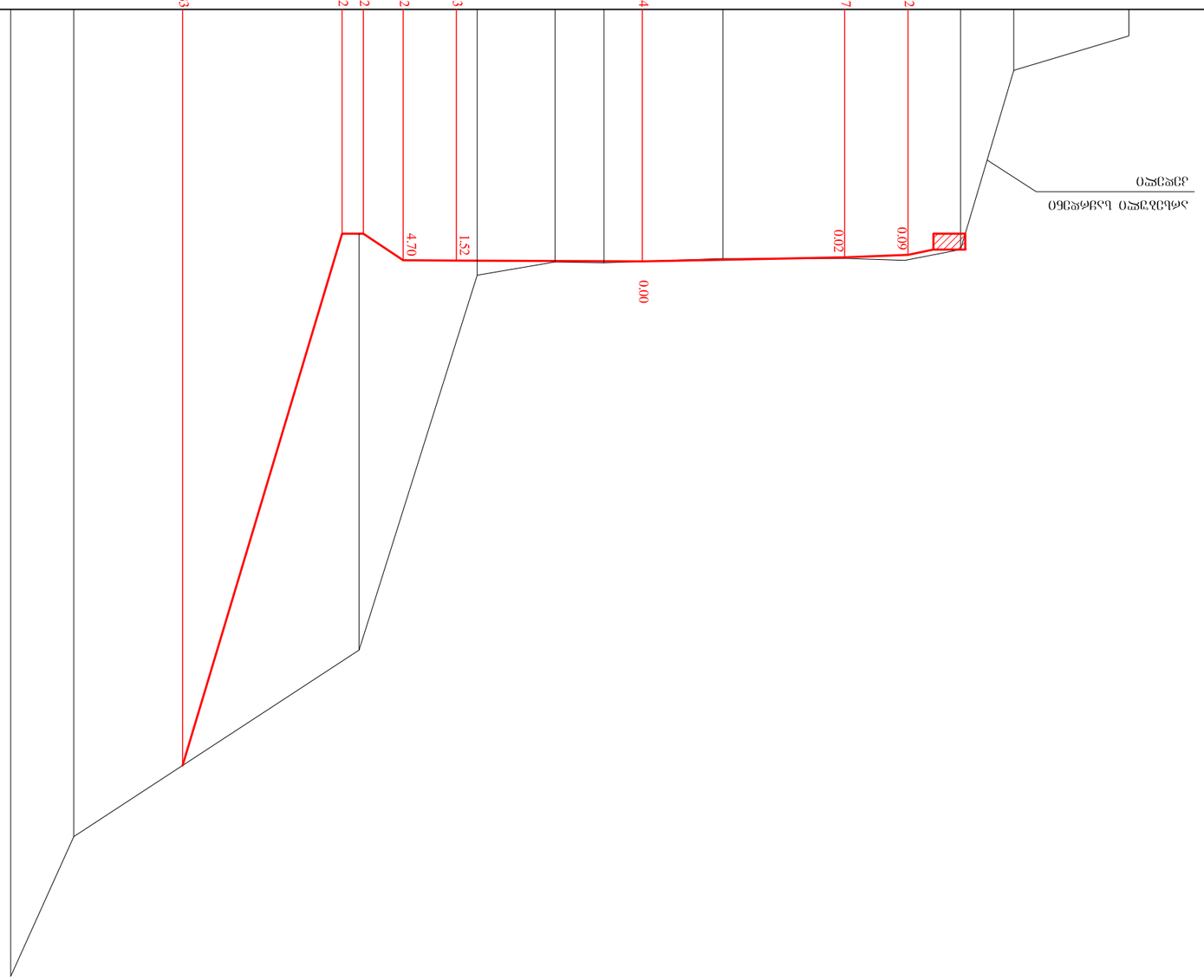
ᲐᲛᲐᲦᲚᲘᲡ ᲞᲠᲝᲤᲘᲚᲘ
1:100
0.09
0.02
0.00
4.70
1.52
ᲐᲛᲐᲦᲚᲘᲡ ᲑᲐᲜᲐᲠᲘ
ᲒᲠᲔᲩᲘᲚᲘ

| | | |

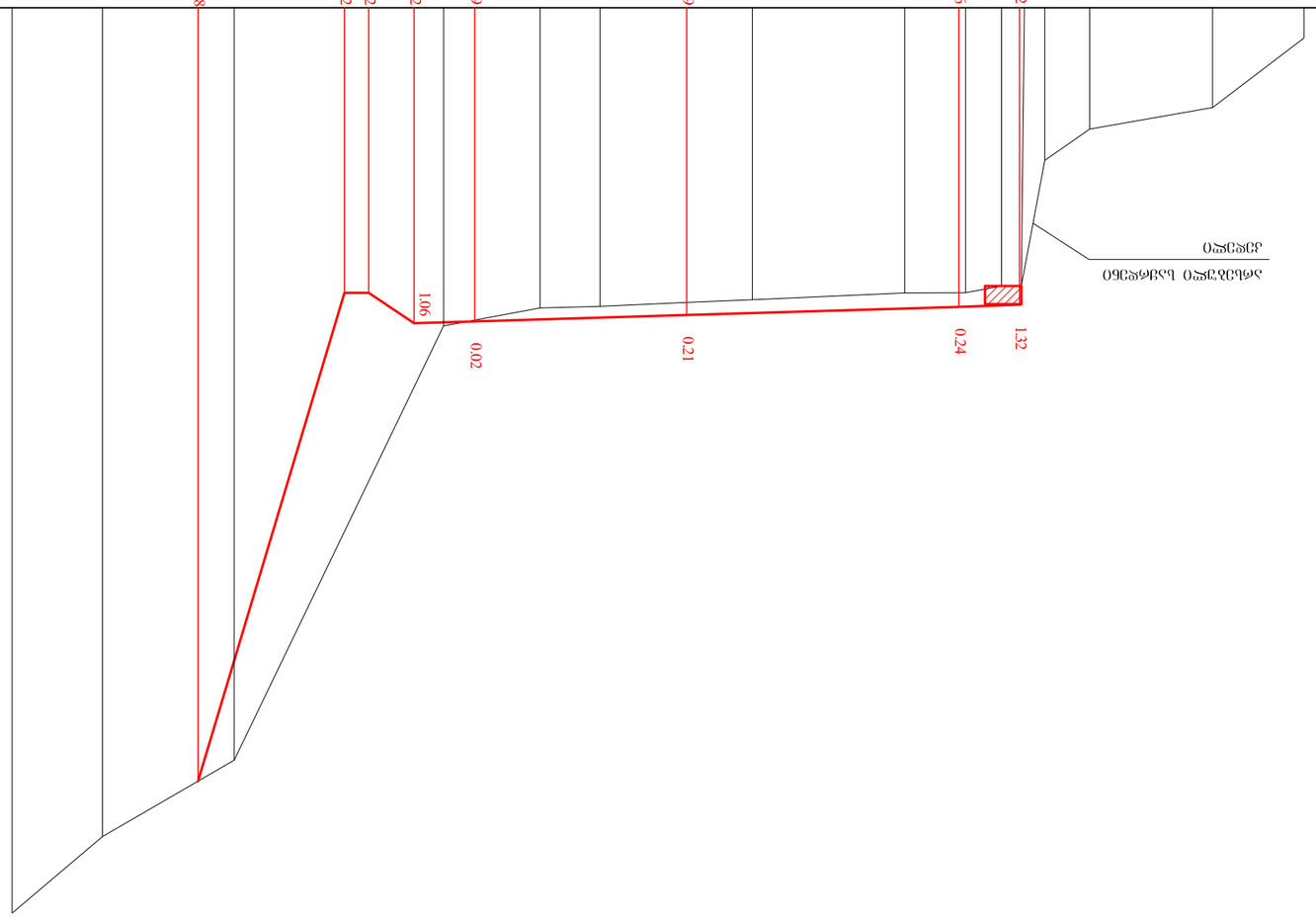

ჰორიზონტი 1:100

| | | |

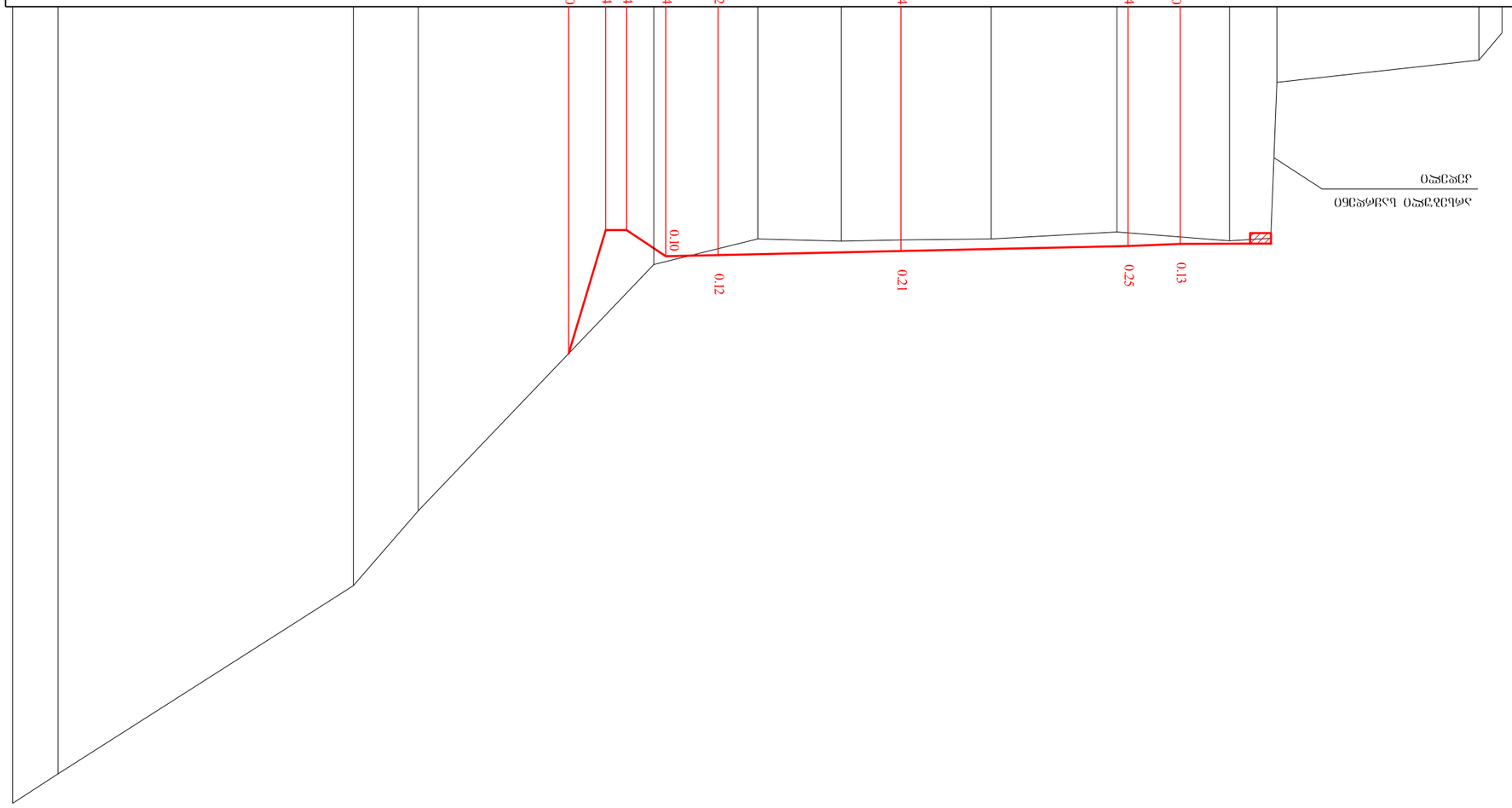

Съществуващ терен	Височина, m	11.50	11.06	7.20	7.08	6.29	4.13	1.73	1.14	0.00	2.74	4.73	9.24	10.48	16.13	17.00
	Кота, m	813.57	814.09	814.51	817.50	817.54	817.37	817.51	817.55	817.53	817.51	818.00	822.71	824.14	827.74	828.30
Проектен терен	Височина, m						5.34			0.00		4.50				6.36
	Кота, m						817.60			817.74		817.84				819.70
Проектен терен	Височина, m						4.34			0.00		3.50		5.25	5.65	
	Кота, m						817.64			817.74		817.82		817.34	817.34	

32+60.00

Съществуващ терен	Височина, m	60.36
	Кота, m	819.70
Проектен терен	Височина, m	5.65
	Кота, m	817.34
Проектен терен	Височина, m	5.25
	Кота, m	817.34
Проектен терен	Височина, m	4.50
	Кота, m	817.84
Проектен терен	Височина, m	3.50
	Кота, m	817.82
Проектен терен	Височина, m	0.00
	Кота, m	817.74
Проектен терен	Височина, m	4.34
	Кота, m	817.64
Проектен терен	Височина, m	5.34
	Кота, m	817.60

Съществуващ терен	Височина, m	60.36
	Кота, m	819.70
Проектен терен	Височина, m	0.00
	Кота, m	817.53
Проектен терен	Височина, m	4.13
	Кота, m	817.37
Проектен терен	Височина, m	7.08
	Кота, m	817.50
Проектен терен	Височина, m	11.06
	Кота, m	814.09
Проектен терен	Височина, m	17.00
	Кота, m	828.30

Бъдещо земеделско

Съществуващо земеделско

Съществуващ терен	Височина, m
	Кота, m
Проектен терен	Височина, m
	Кота, m
Проектен терен	Височина, m
	Кота, m
Проектен терен	Височина, m
	Кота, m
Проектен терен	Височина, m
	Кота, m
Проектен терен	Височина, m
	Кота, m
Проектен терен	Височина, m
	Кота, m
Проектен терен	Височина, m
	Кота, m
Проектен терен	Височина, m
	Кота, m

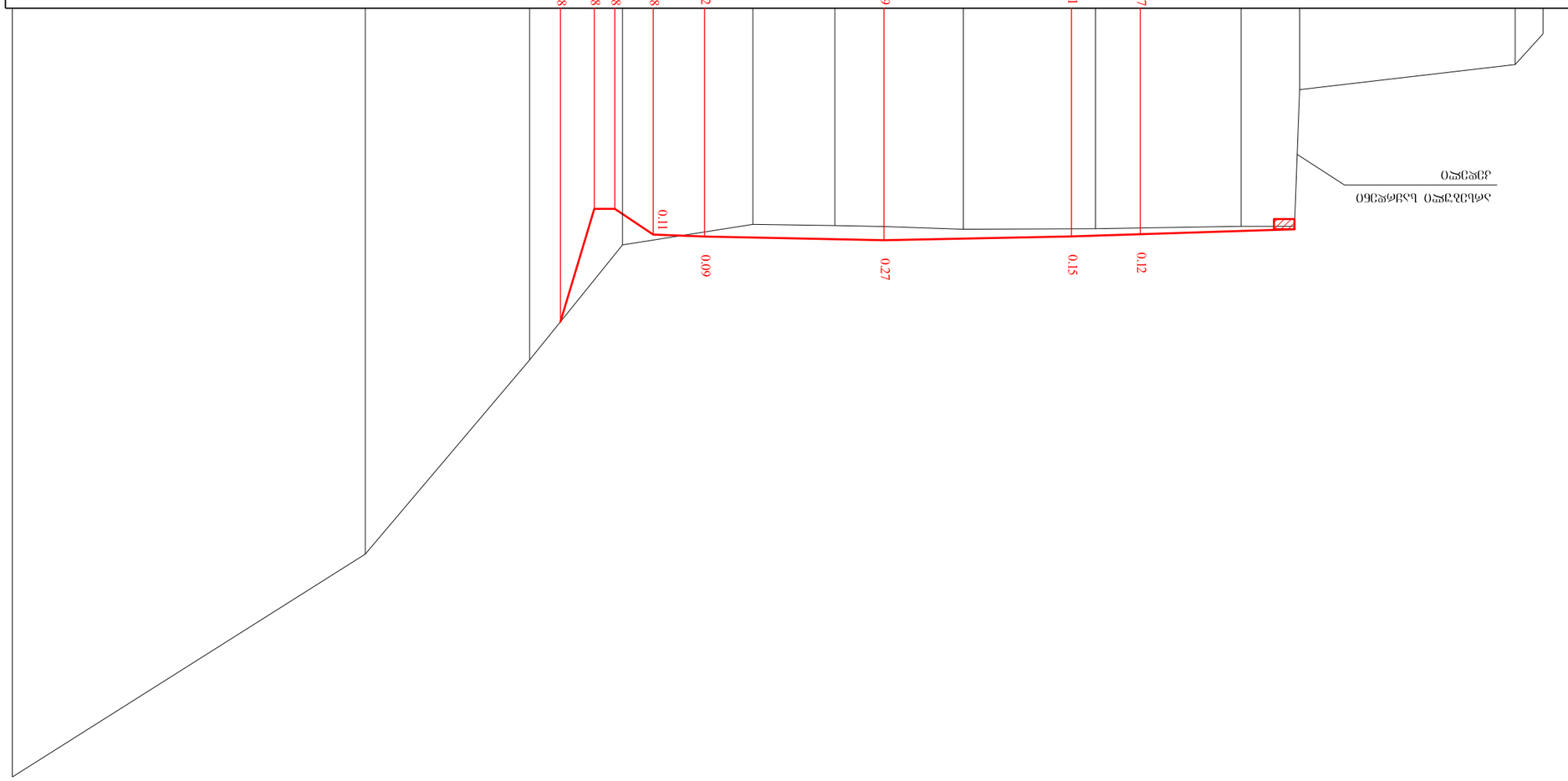
ᲐᲚᲘᲜᲔᲛᲔᲜᲢᲘ 1:100
ᲐᲠᲡᲔᲑᲣᲚᲘ ᲚᲘᲜᲔᲛᲔᲜᲢᲘᲡ ᲙᲝᲜᲢᲣᲠᲘ
ᲛᲝᲜᲐᲪᲔᲛᲘ
ᲛᲐᲦᲐᲚᲘ ᲬᲔᲠᲢᲘᲚᲘ
ᲛᲘᲬᲘᲡ ᲖᲔᲓᲐ�პᲐᲠᲘ
ᲛᲘᲬᲘᲡ ᲖᲔᲓᲐᲪᲕᲚᲘᲡ ᲓᲝᲜᲔ

ᲚᲐᲒᲔᲛᲘᲡ ᲓᲐᲛᲘᲜᲐᲠᲔᲑᲘᲡ - ᲒᲐᲛᲒᲐᲠᲔᲯᲘᲡᲘ - ᲨᲘᲠᲘᲜᲘ	115
ᲯᲐ 75+050 - ᲯᲐ 83+145	2015

ᲐᲛᲑᲝᲜᲘ ᲐᲛᲘᲜᲐᲠᲔᲑᲘᲡ

33+20.00

| | | |

ᲚᲐᲒᲔᲛᲘᲡᲘᲡ ᲓᲐᲪᲕᲘᲡ ᲞᲠᲝᲔᲥᲢᲘ ᲡᲐᲥᲐᲠᲗᲕᲔᲚᲝ - ᲨᲐᲠᲐᲒᲘᲡ ᲛᲐᲦᲐᲚᲘ ᲐᲕᲢᲝᲒᲖᲘᲡᲘ	116
კმ 75+050 - კმ 83+145	2015

ᲐᲛᲑᲝᲜᲘ ᲐᲙᲛᲔᲣᲚᲘᲡ ᲞᲠᲝᲤᲘᲚᲘ

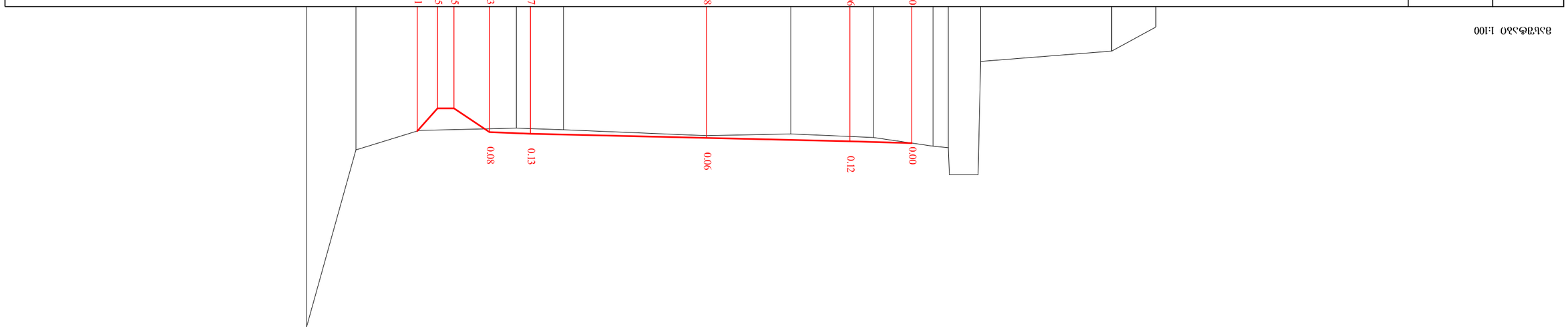

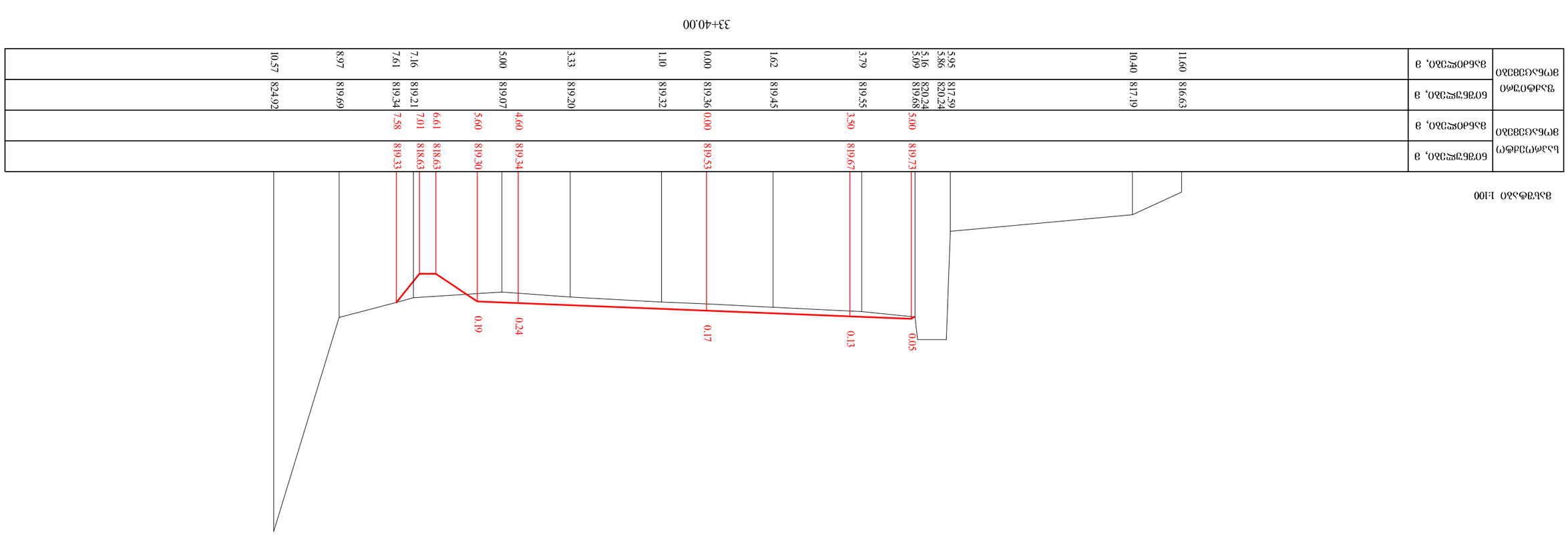

ბაჯარის ეროვნული ბიბლიოთეკა - ბაღმაჯიანი - ბაღმაჯიანი ბაზრის ეროვნული ბიბლიოთეკა	117
კმ 75+050 - კმ 83+145	2015
ბაღმაჯიანი ეროვნული ბიბლიოთეკა	

34+0.00

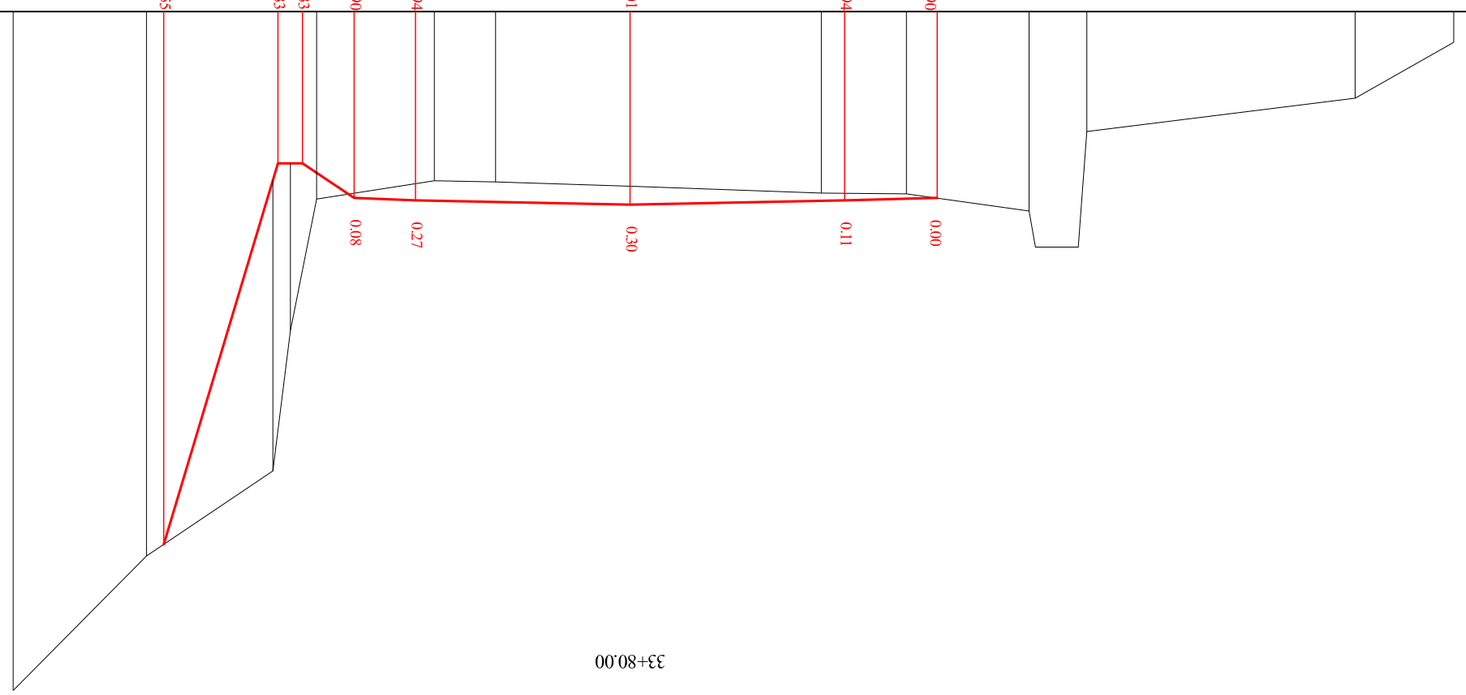

| | | |

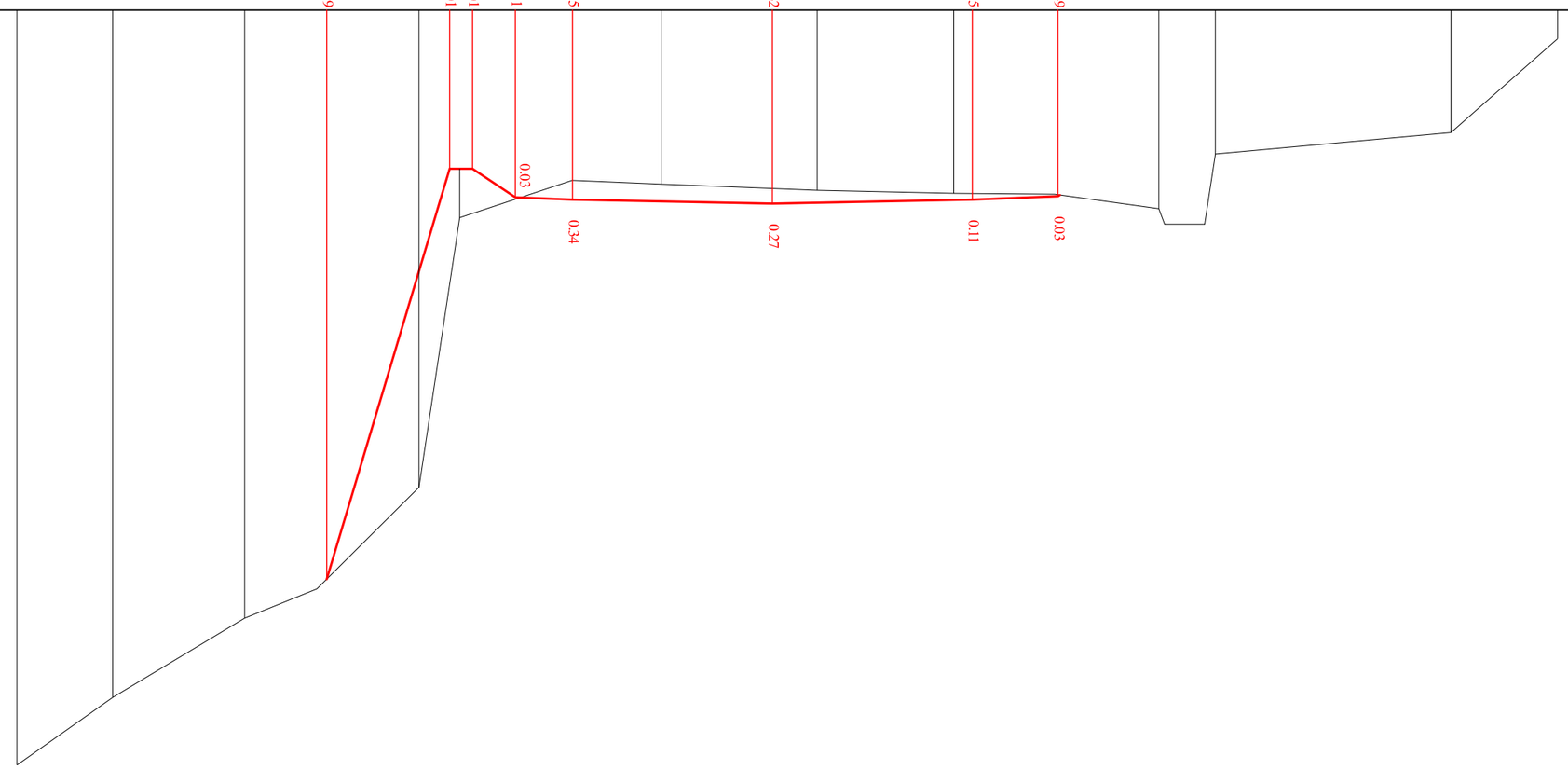

ᲐᲚᲬᲔᲛᲘᲡᲘ 1:100

| | | |

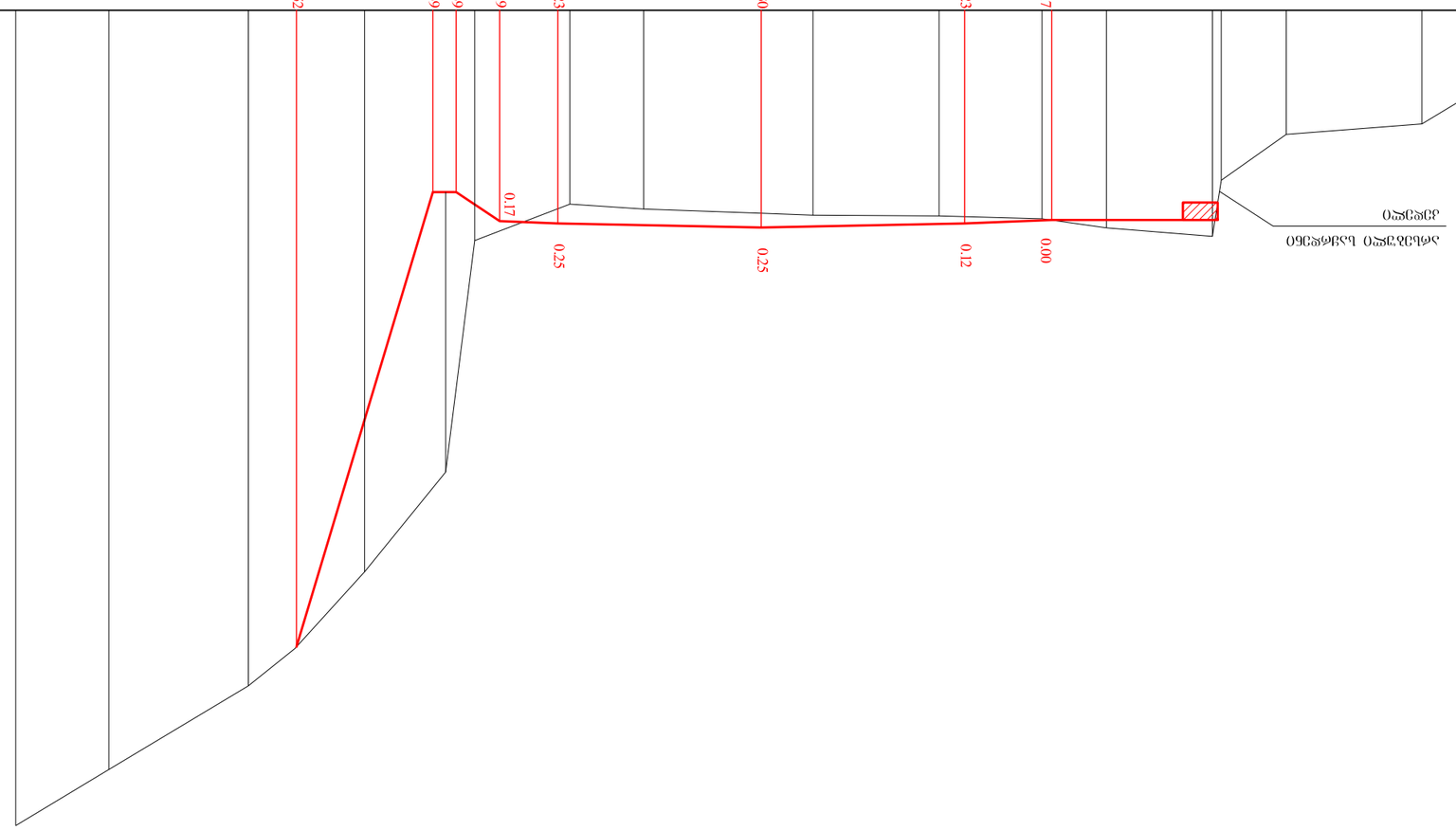
34+40.00
ᲐᲛᲐᲦᲚᲘᲡ 1:100
ᲛᲐᲦᲐᲚᲘ ᲓᲐᲜᲐᲚᲘᲡᲬᲘᲜᲐ
ᲒᲐᲜᲐᲚᲘᲡᲬᲘᲜᲐ
822.17
822.23
822.30
822.23
822.19
821.69
821.69
829.52
0.00
0.12
0.25
0.25
0.17
5.00
3.50
0.00
3.50
4.50
5.25
5.65
8.00
822.15
822.10
822.06
821.90
822.53
826.51
829.55
4.83
3.06
0.00
3.29
4.93
5.43
8.03
822.31
822.09
821.98
828.23
830.19
5.94
0.89
2.02
6.82
8.82
821.49
822.46
7.92
7.76
820.70
819.07
9.03
13.79
820.52
11.37
832.59
831.63
12.83
11.22

| | | |

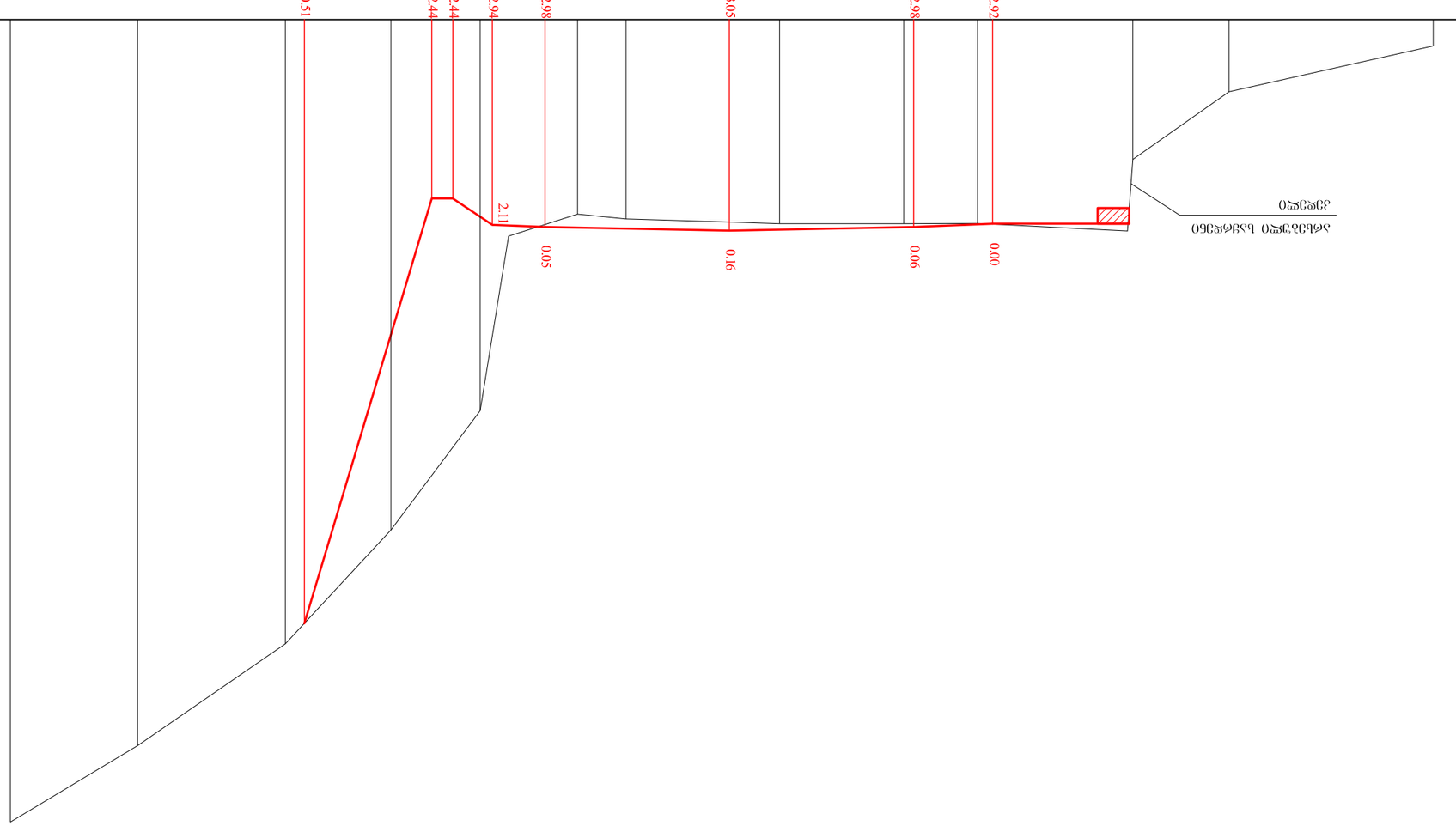

გაანგარიშება 1:100

| | | |

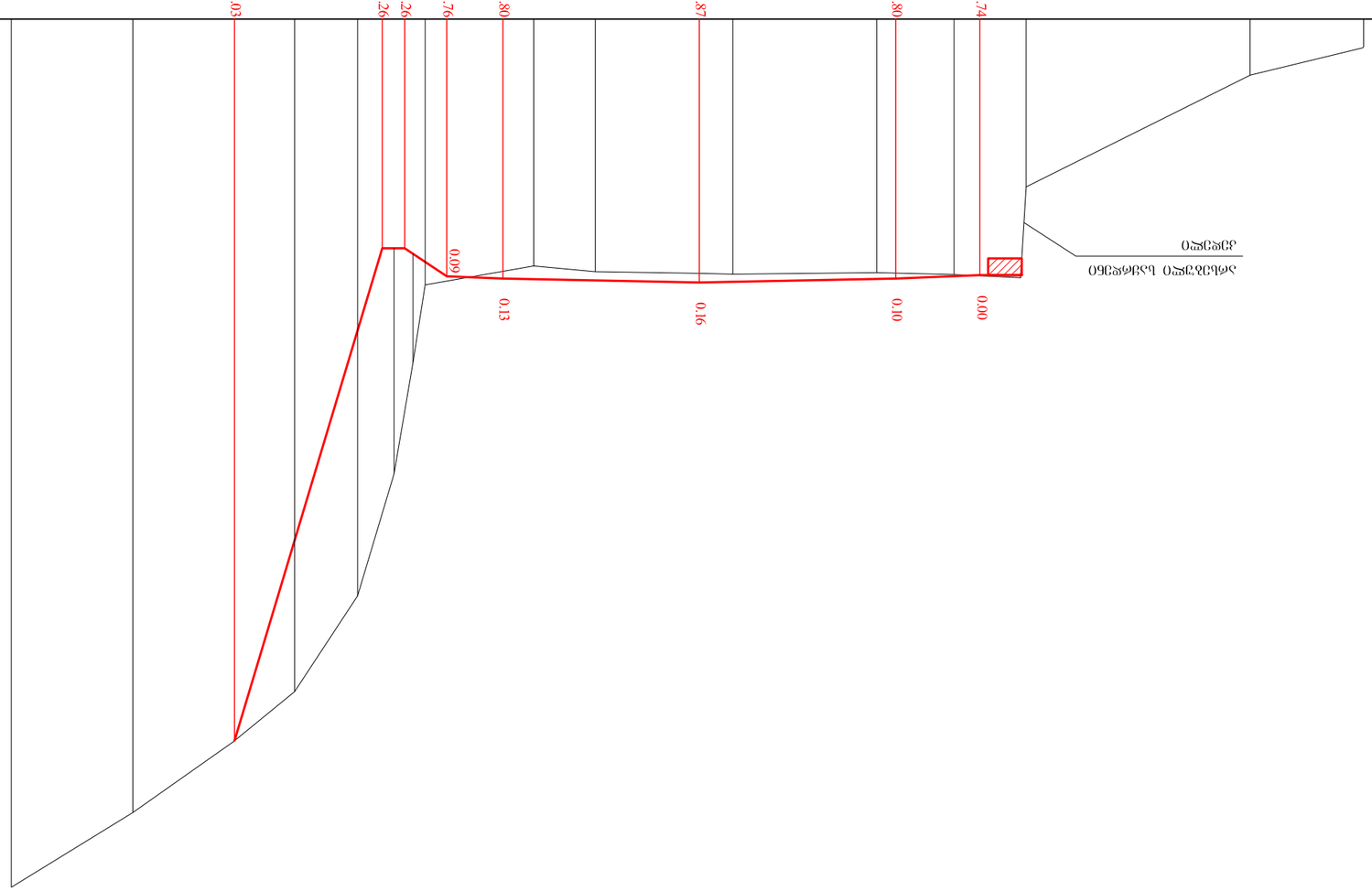

მასშტაბი 1:100

| | | |

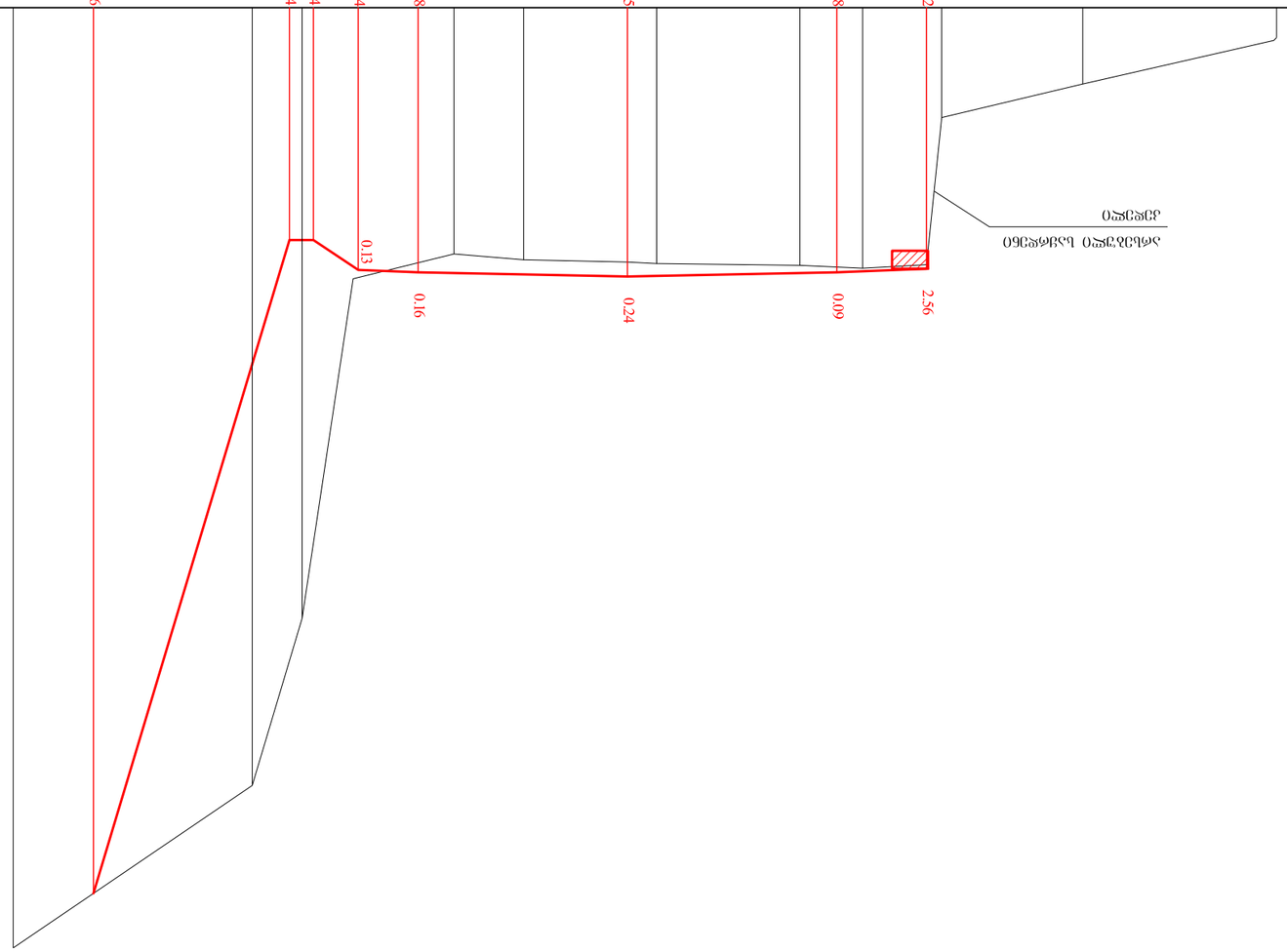

ᲰᲝᲠᲘᲖᲝᲜᲗᲐᲚᲘ 1:100

| | | |

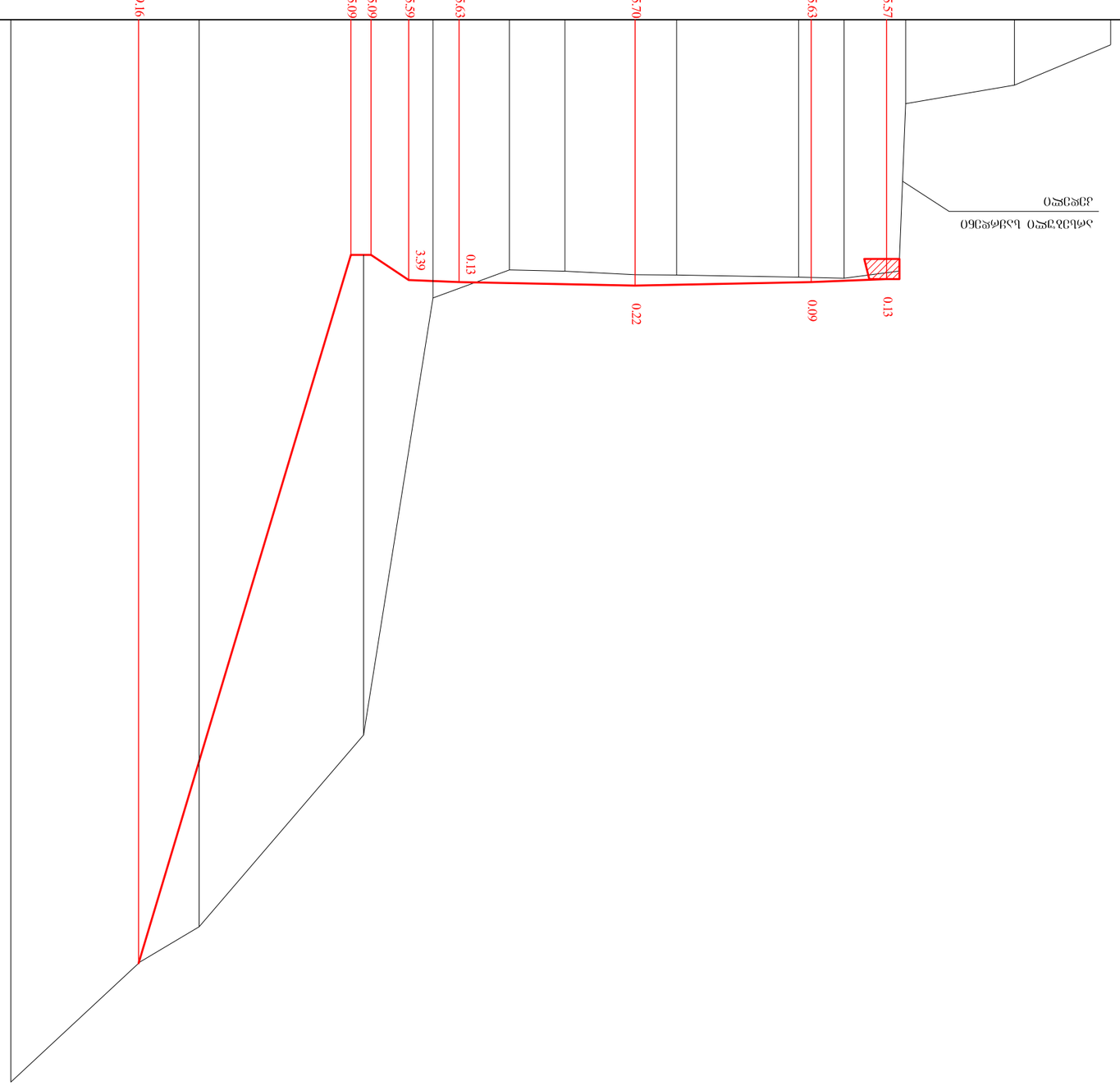

ᲰᲝᲠᲘᲖᲝᲜᲐᲚᲣᲠᲘ 1:100

ᲚᲘᲜᲘᲐᲠᲣᲚᲘ ᲒᲐᲜᲐᲬᲘᲚᲔᲑᲘ		
ᲛᲐᲦᲐᲚᲘᲡ ᲜᲘᲨᲜᲘᲜᲘᲨᲕᲜᲔᲑᲘ	ᲛᲐᲦᲐᲚᲘᲡ ᲛᲐᲠᲯᲕᲔᲜᲐ, მ	ᲛᲐᲦᲐᲚᲘᲡ ᲛᲐᲠᲪᲮᲔᲜᲐ, მ
	825.57	5.00
	825.63	3.50
	825.70	0.00
	825.59	4.50
	825.63	3.50
	825.09	5.65
	825.09	5.25
	839.16	9.87

9.45	820.92
7.54	821.72
5.38	822.08
5.25	825.41
4.15	825.55
3.25	825.53
0.82	825.49
0.00	825.48
1.40	825.41
2.50	825.39
4.02	825.94
5.40	834.62
8.66	838.43
9.84	839.13
12.41	841.52

35+20.00

0	0
1	1
2	2
3	3
4	4
5	5
6	6
7	7
8	8
9	9
10	10
11	11
12	12
13	13
14	14
15	15
16	16
17	17
18	18
19	19
20	20
21	21
22	22
23	23
24	24
25	25
26	26
27	27
28	28
29	29
30	30
31	31
32	32
33	33
34	34
35	35
36	36
37	37
38	38
39	39
40	40
41	41
42	42
43	43
44	44
45	45
46	46
47	47
48	48
49	49
50	50
51	51
52	52
53	53
54	54
55	55
56	56
57	57
58	58
59	59
60	60
61	61
62	62
63	63
64	64
65	65
66	66
67	67
68	68
69	69
70	70
71	71
72	72
73	73
74	74
75	75
76	76
77	77
78	78
79	79
80	80
81	81
82	82
83	83
84	84
85	85
86	86
87	87
88	88
89	89
90	90
91	91
92	92
93	93
94	94
95	95
96	96
97	97
98	98
99	99
100	100

ᲒᲐᲛᲝᲕᲚᲘᲡ ᲒᲐᲜᲐᲬᲘᲚᲔᲑᲘ



ᲐᲛᲜᲘᲡᲘᲡ 1:100

| | | |

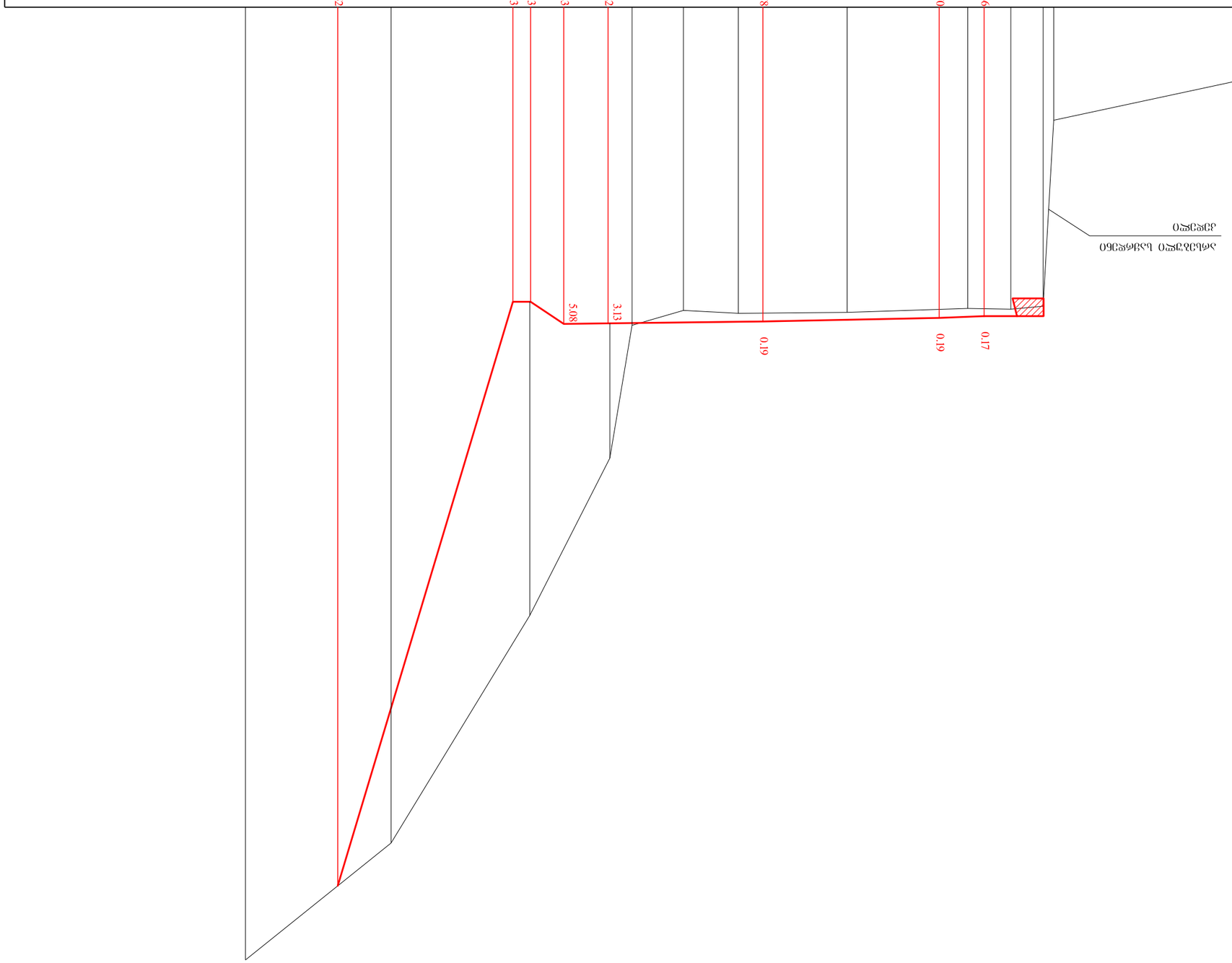

ᲚᲐᲠᲘᲡᲐ ᲓᲐ ᲛᲝᲜᲐᲪᲔᲛᲗᲐ ᲨᲝᲠᲘᲡ ᲜᲘᲨᲜᲘᲜᲒᲘᲡ ᲞᲠᲝᲤᲘᲚᲘ			
ᲛᲝᲜᲐᲪᲔᲛᲗᲐ ᲒᲐᲜᲐᲚᲔᲑᲘᲡ ᲞᲠᲝᲤᲘᲚᲘ	ᲛᲐᲦᲐᲚᲘ ᲬᲠᲔᲨᲘ, მ	ᲛᲝᲜᲐᲪᲔᲛᲗᲐ ᲨᲝᲠᲘᲡ ᲜᲘᲨᲜᲘᲜᲒᲘᲡ ᲞᲠᲝᲤᲘᲚᲘ	
		ᲛᲐᲦᲐᲚᲘ ᲬᲠᲔᲨᲘ, მ	823.23
		ᲛᲐᲦᲐᲚᲘ ᲥᲕᲔᲨᲘ, მ	827.66
		ᲛᲐᲦᲐᲚᲘ ᲖᲔᲓᲐᲞᲘᲠᲘ, მ	827.70
		ᲛᲐᲦᲐᲚᲘ ᲬᲠᲔᲨᲘ, მ	827.78
		ᲛᲐᲦᲐᲚᲘ ᲥᲕᲔᲨᲘ, მ	827.82
		ᲛᲐᲦᲐᲚᲘ ᲖᲔᲓᲐᲞᲘᲠᲘ, მ	827.83
		ᲛᲐᲦᲐᲚᲘ ᲬᲠᲔᲨᲘ, მ	827.33
		ᲛᲐᲦᲐᲚᲘ ᲥᲕᲔᲨᲘ, მ	827.25
		ᲛᲐᲦᲐᲚᲘ ᲖᲔᲓᲐᲞᲘᲠᲘ, მ	840.52
		ᲛᲐᲦᲐᲚᲘ ᲬᲠᲔᲨᲘ, მ	821.18
		ᲛᲐᲦᲐᲚᲘ ᲥᲕᲔᲨᲘ, მ	822.11
		ᲛᲐᲦᲐᲚᲘ ᲖᲔᲓᲐᲞᲘᲠᲘ, მ	823.23
			827.43
			827.50
			827.49
			827.57
			827.59
			827.59
			827.53
			827.87
			830.87
			834.42
			839.56
			842.20

35+60.00

ᲚᲐᲠᲘᲡᲐ ᲓᲐ ᲛᲝᲜᲐᲪᲔᲛᲗᲐ ᲨᲝᲠᲘᲡ ᲜᲘᲨᲜᲘᲜᲒᲘᲡ ᲞᲠᲝᲤᲘᲚᲘ - ᲒᲐᲜᲐᲚᲔᲑᲘᲡ ᲞᲠᲝᲤᲘᲚᲘ - ᲥᲕᲔᲨᲘᲗᲘ		125
ᲙᲐ 75+050 - ᲙᲐ 83+145		2015

ᲥᲐᲠᲗᲣᲚᲘ ᲐᲠᲥᲘᲢᲔᲥᲢᲣᲠᲐ

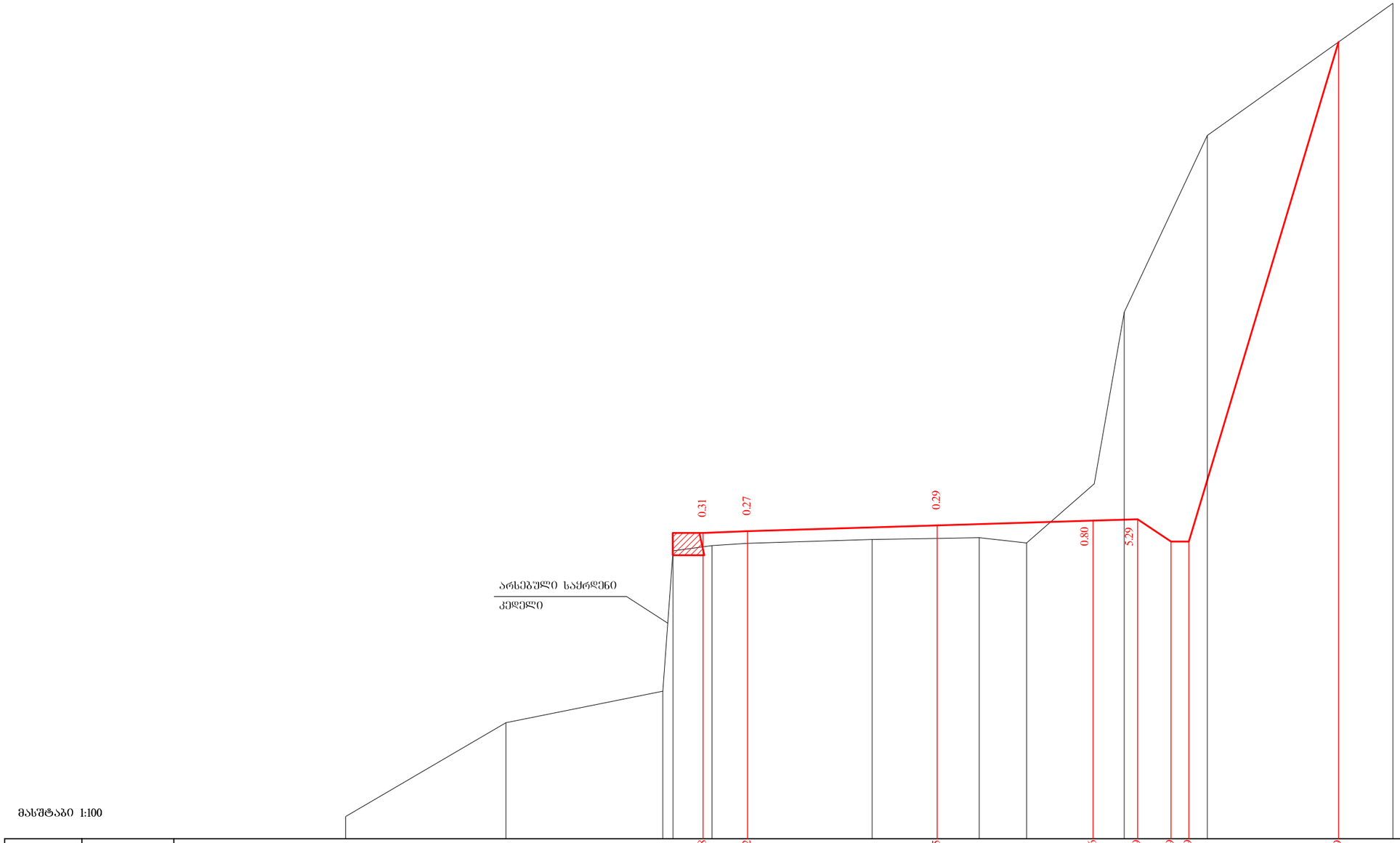

მასშტაბი 1:100

| | | |

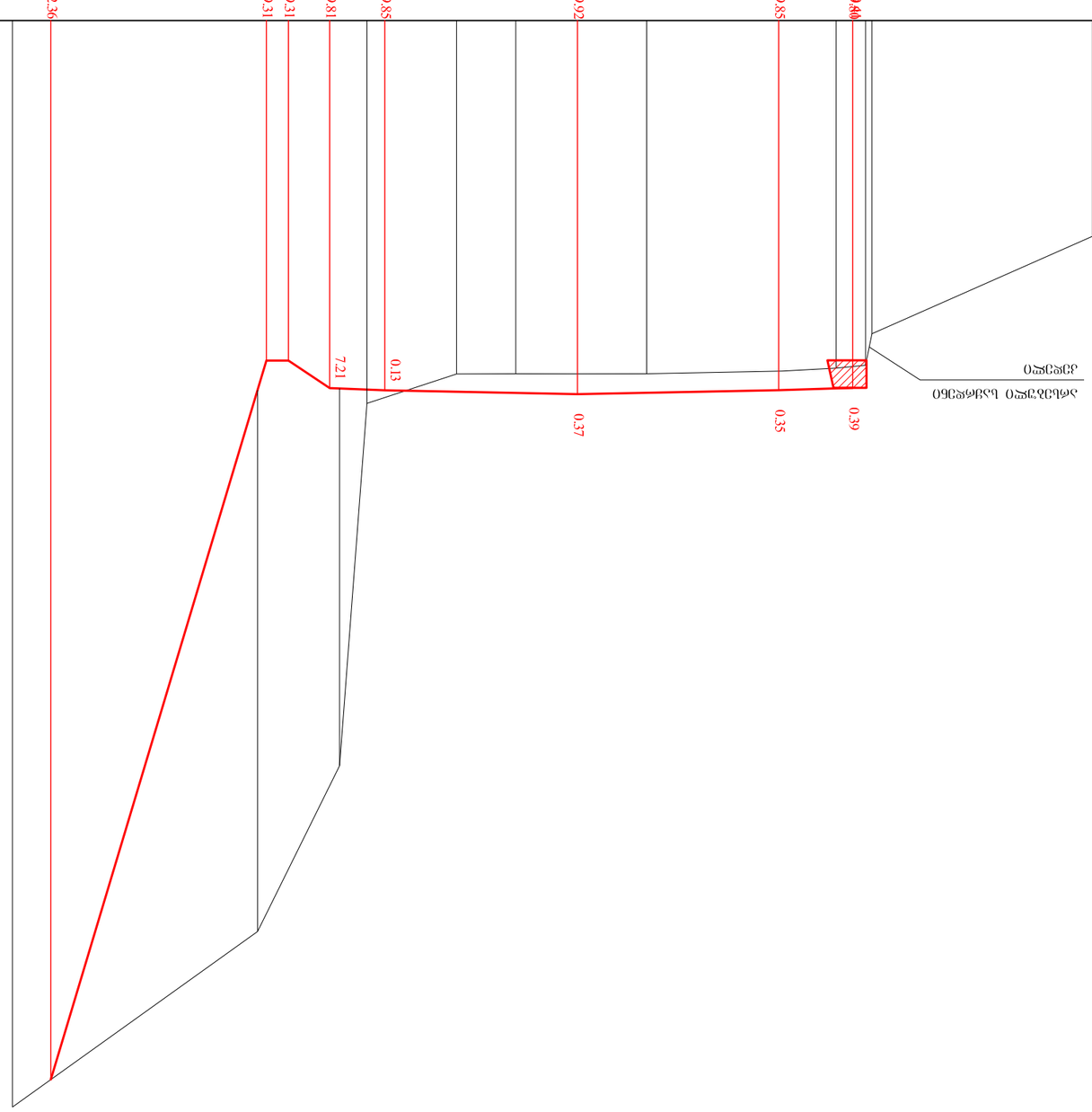

ᲰᲝᲠᲘᲖᲝᲜᲢᲐᲚᲣᲠᲘ 1:100

| | | |

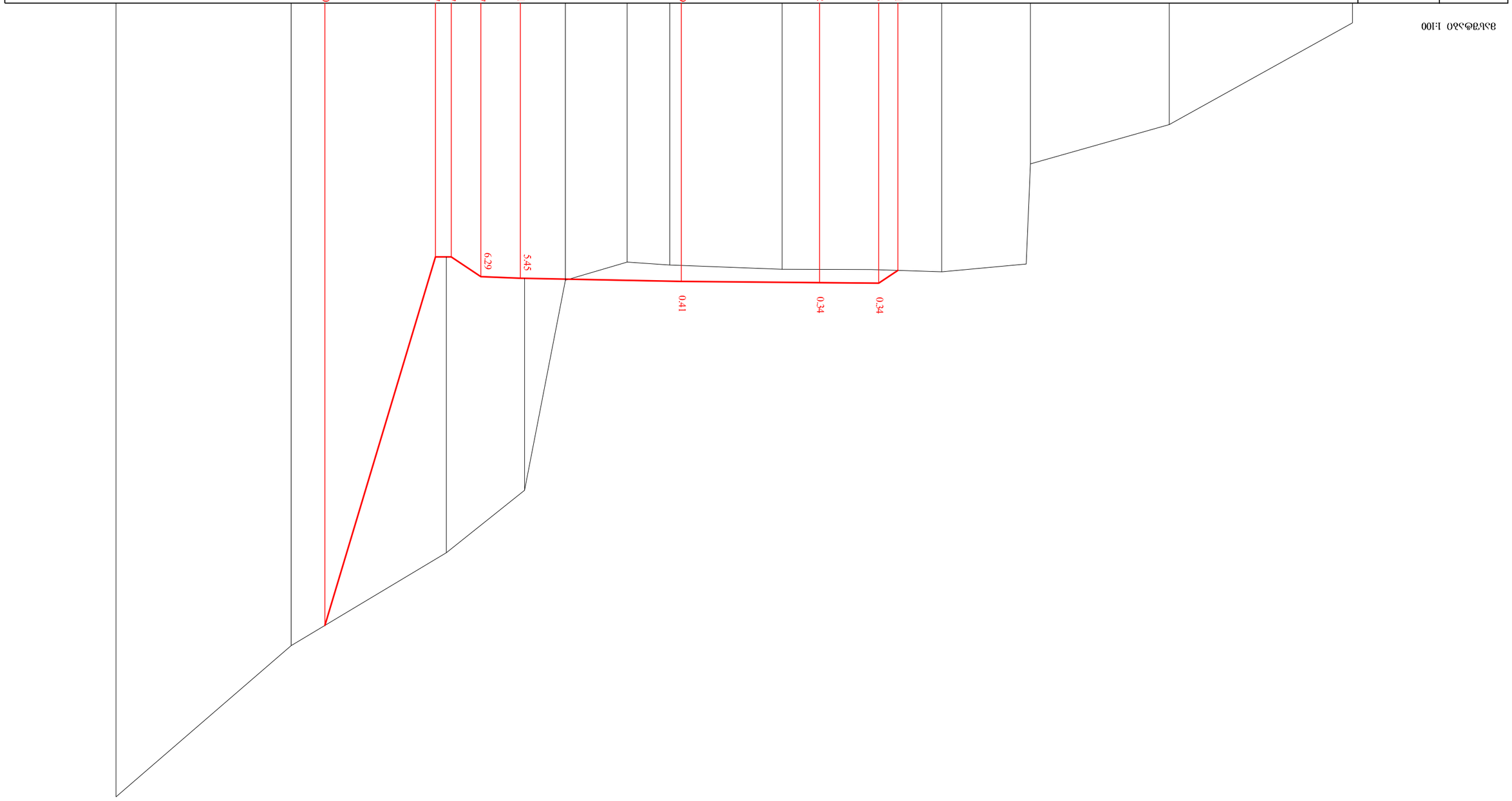
36+20.00
ᲐᲚᲔᲥᲡᲘᲡ 1:100
ᲚᲘᲜᲘᲐᲠᲣᲚᲘ ᲞᲠᲝᲤᲘᲚᲘ
ᲛᲐᲦᲐᲚᲘᲡᲬᲝᲠᲘ
ᲛᲝᲜᲐᲪᲔᲛᲗᲐ ᲠᲘᲪᲮᲕᲘ
ᲛᲐᲦᲐᲚᲘᲡᲬᲝᲠᲘ
ᲛᲝᲜᲐᲪᲔᲛᲗᲐ ᲠᲘᲪᲮᲕᲘ
ᲛᲐᲦᲐᲚᲘᲡᲬᲝᲠᲘ
ᲛᲝᲜᲐᲪᲔᲛᲗᲐ ᲠᲘᲪᲮᲕᲘ
17.00 824.44 12.36 827.02 8.84 828.01 8.73 830.55 6.60 830.74 4.81 830.69 5.00 831.03 5.49 830.71 2.55 830.68 3.50 831.02 0.00 830.58 0.29 830.57 0.00 830.99 1.37 830.50 2.94 830.96 3.97 836.28 4.08 830.91 5.08 830.87 5.83 830.37 5.95 837.86 6.23 830.37 9.88 840.21 9.03 839.70 14.32 844.04
0.41 0.34 0.34
6.29 5.45

| | | |

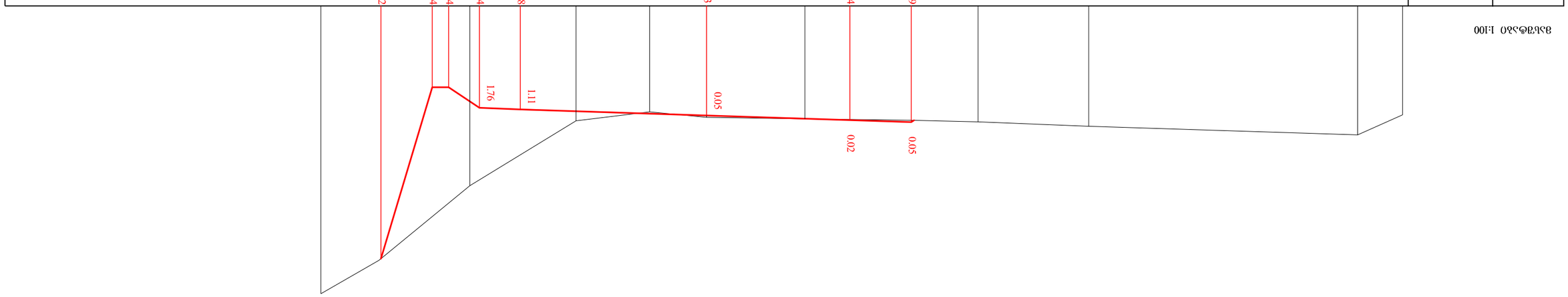
ԱՅԼԱԿԱՆ 1:100
ԼԱՅՆԱԳՈՒՅՆ ԱԳՄ
ՇԱՐԺՄԱՆ ԽՈՐՈՒԹՅՈՒՆ
ԳԱԼԱՐԻՉ ԽՈՐՈՒԹՅՈՒՆ
ԳԾԱԳԻԾ ԽՈՐՈՒԹՅՈՒՆ
ԳԾԱԳԻԾ, Ø
ԳԱԼԱՐԻՉ, Ø
ԱՅԼԱՆՄԱՆ, Ø
17.00 833.11 833.60 15.90
9.34 833.39
6.63 833.28
4.92 833.24 5.00 833.29 0.05
2.40 833.21 3.50 833.24 0.02
0.00 833.17 0.00 833.13 0.05
1.39 833.04
3.19 833.26
4.55 832.98 1.11
5.55 832.94 1.76
6.30 832.44
6.70 832.44
7.95 836.62
8.00 836.66
9.42 837.47
36+60.00

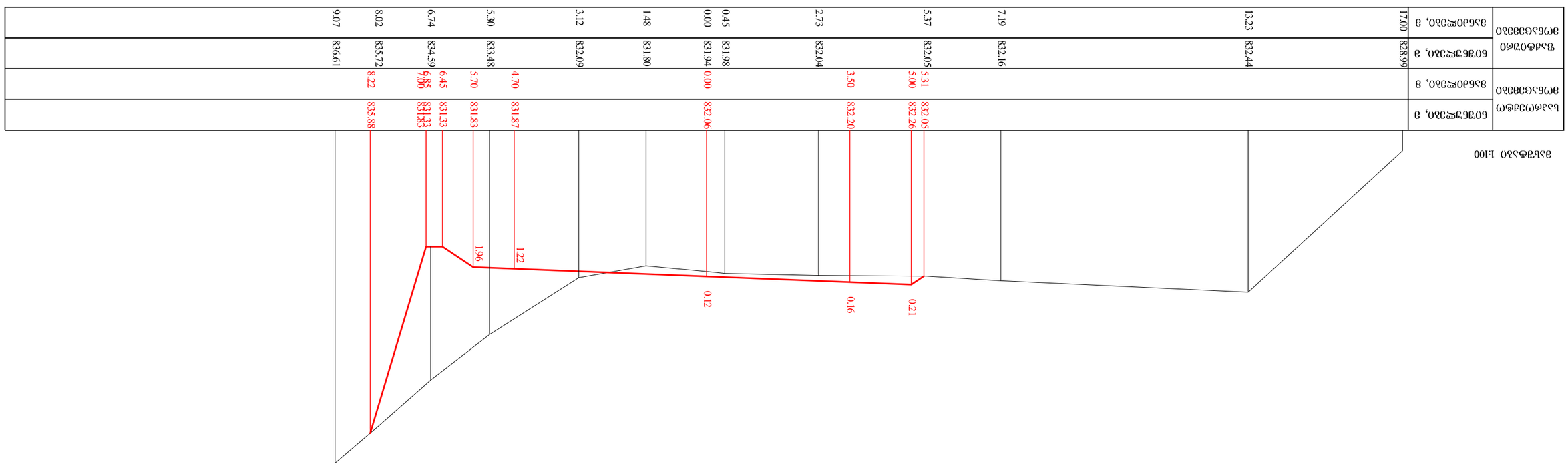
ԱՅԼԱՆՄԱՆ 1:100
ԼԱՅՆԱԳՈՒՅՆ ԱԳՄ
ՇԱՐԺՄԱՆ ԽՈՐՈՒԹՅՈՒՆ
ԳԱԼԱՐԻՉ ԽՈՐՈՒԹՅՈՒՆ
ԱՅԼԱՆՄԱՆ, Ø
ԳԱԼԱՐԻՉ, Ø
ԱՅԼԱՆՄԱՆ, Ø
17.00 828.99 13.23 832.44
7.19 832.16
5.37 832.05 5.31 832.05 5.00 832.26 0.21
2.73 832.04 3.50 832.20 0.16
0.45 831.98
0.00 831.94 0.00 832.06 0.12
1.48 831.80
3.12 832.09
4.70 831.87 1.22
5.30 833.48
5.70 831.83 1.96
6.45 831.33
6.74 834.59 6.85 831.33 7.00 831.83
8.02 835.72 8.22 835.88
9.07 836.61
36+40.00

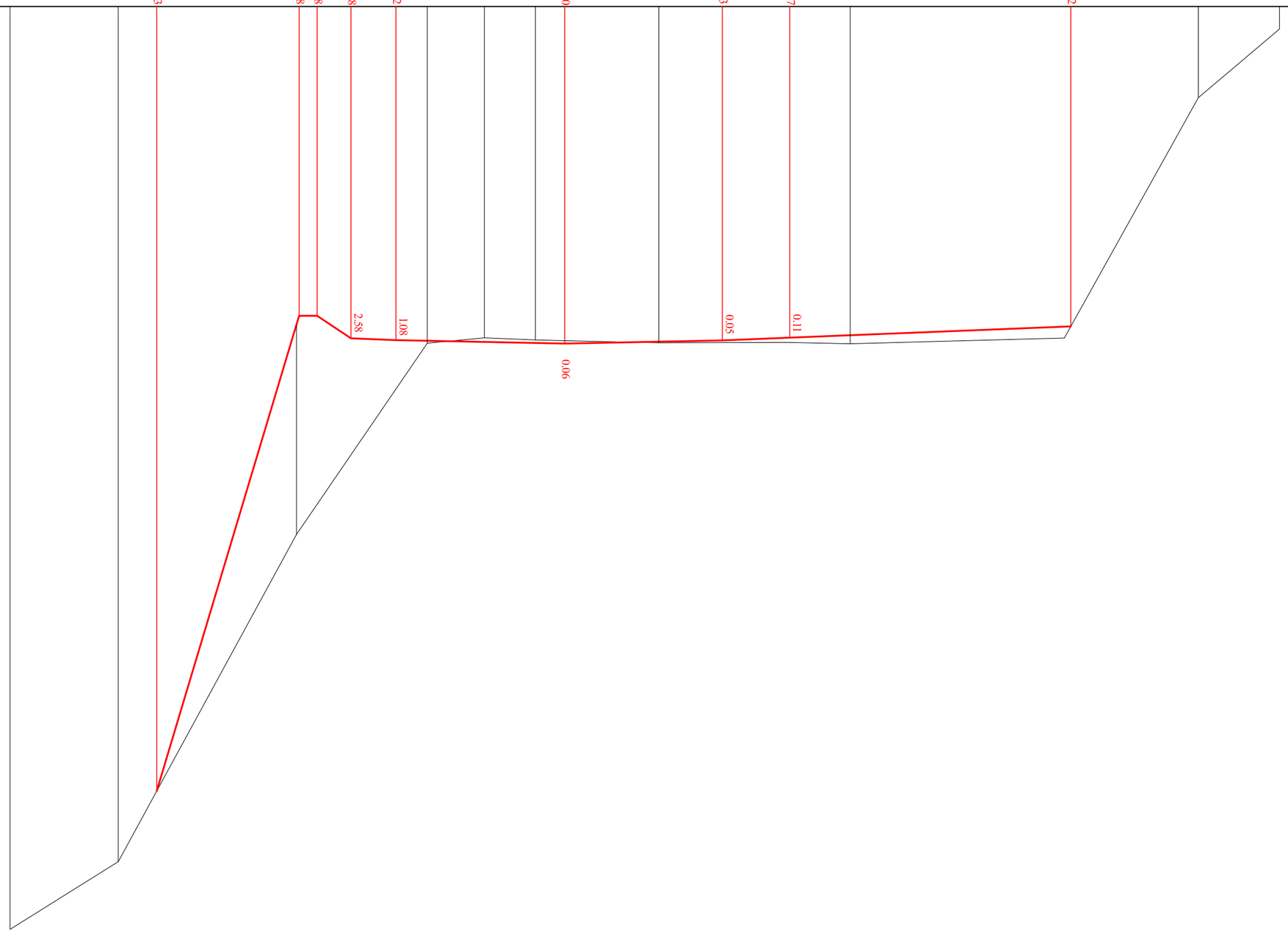

ᲐᲮᲚᲘᲗᲘᲡᲐᲗᲕᲘᲡ 1:100

| | | |

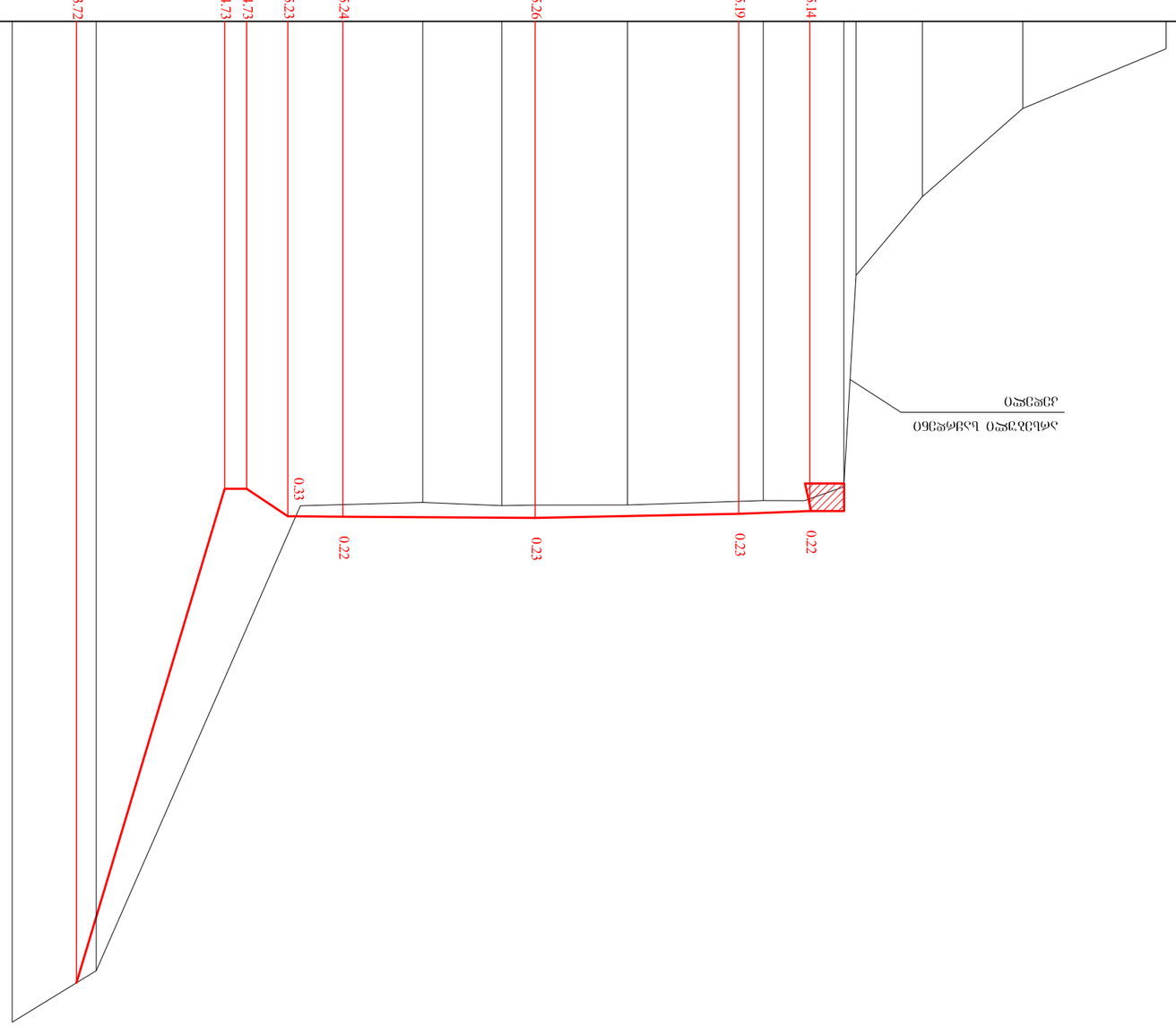
ᲐᲚᲬᲔᲡᲘᲡ 1:100
0.33
0.22
0.23
0.23
0.22
ᲛᲘᲬᲐᲡᲗᲐᲜ ᲐᲮᲚᲝᲡᲘᲡ
ᲐᲮᲚᲝᲡᲘᲡ

| | | |

ᲚᲘᲜᲔᲐᲠᲣᲚᲘ ᲞᲠᲝᲤᲘᲚᲘ: ᲒᲣᲚᲘᲡᲯᲕᲐᲠᲘ - ᲑᲐᲠᲐᲯᲘᲡᲗᲕᲘᲡ - ᲪᲘᲤᲠᲘᲡ	132
ᲯᲐ 75+050 - ᲯᲐ 83+145	2015
ᲑᲐᲚᲐᲜᲡᲘᲡ ᲐᲒᲔᲜᲢᲝᲡᲗᲕᲘᲡ	

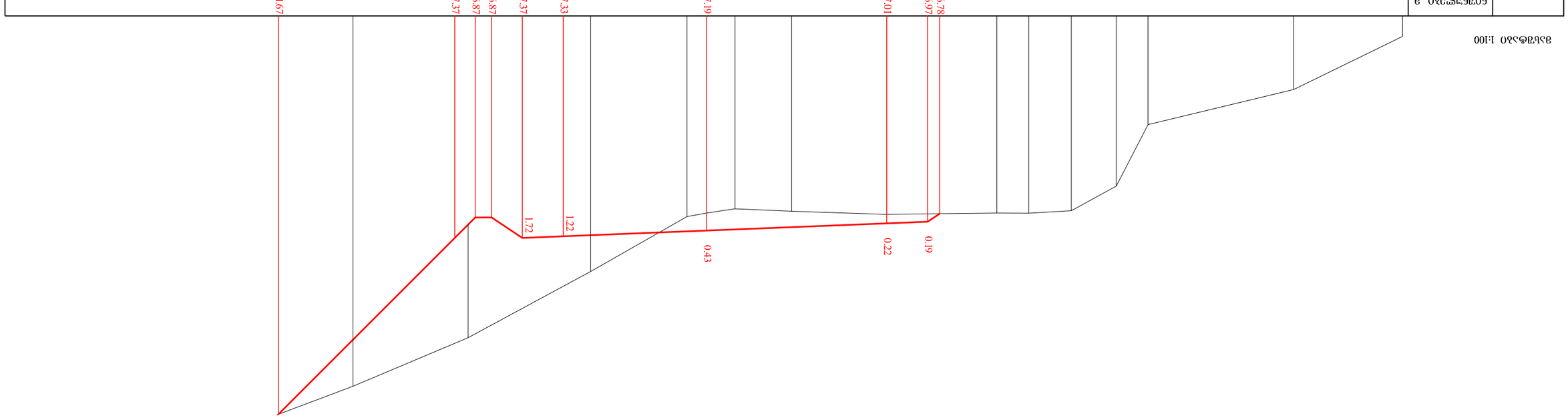

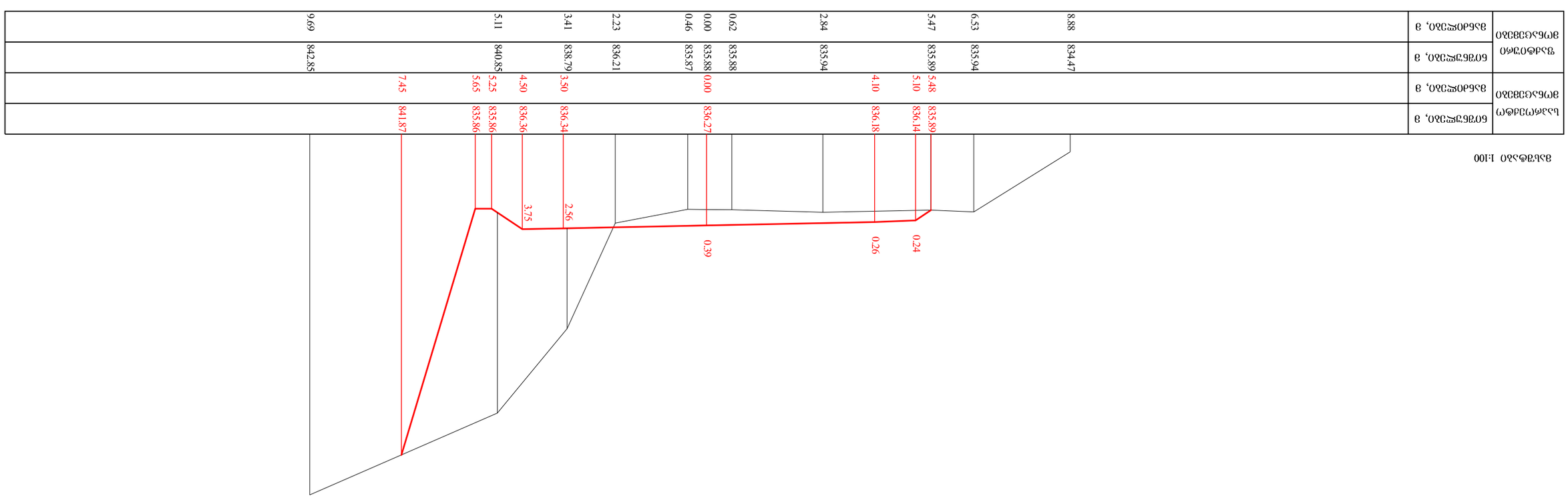

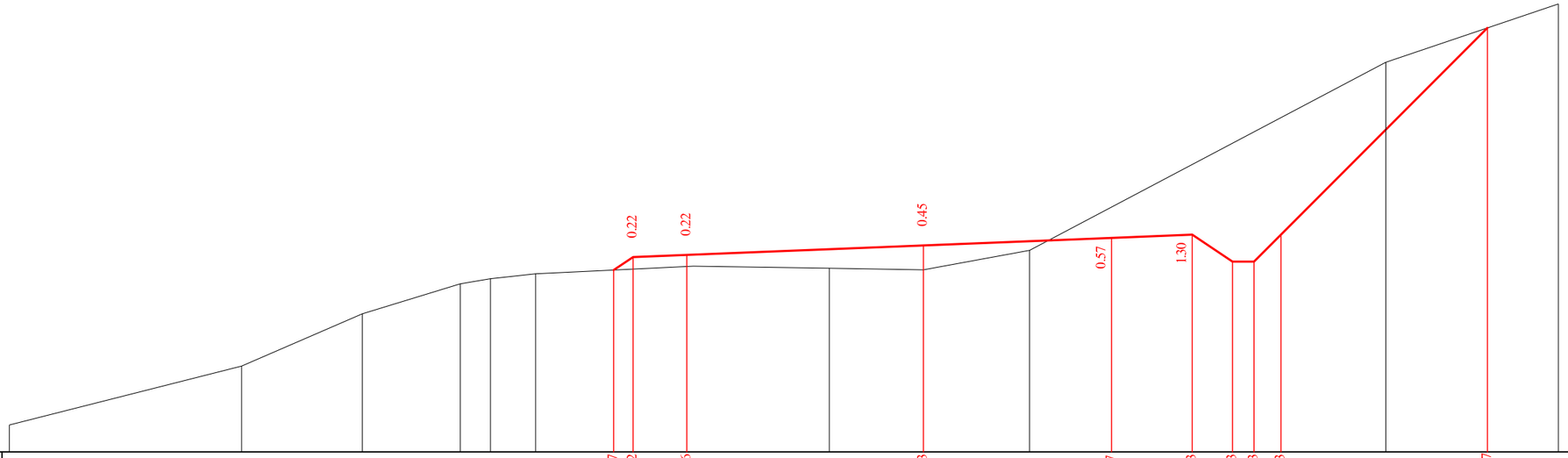

მასშტაბი 1:100

საპროექტო მონაცემები	ნიშნულები, მ													837.57	837.82	837.86			838.03			838.17	838.23	837.73	837.73	838.23					842.07		
	მანძილები, მ													5.76	5.40	4.40			0.00			3.50	5.00	5.75	6.15	6.65					10.49		
ფაქტიური მონაცემები	ნიშნულები, მ	834.70			835.79			836.76		837.32	837.41	837.50				837.64		837.61		837.58	837.94							841.43				842.52
	მანძილები, მ	17.00			12.68			10.43		8.61	8.05	7.21				4.28		1.75		0.00	1.98							8.60				11.81

37+60.00

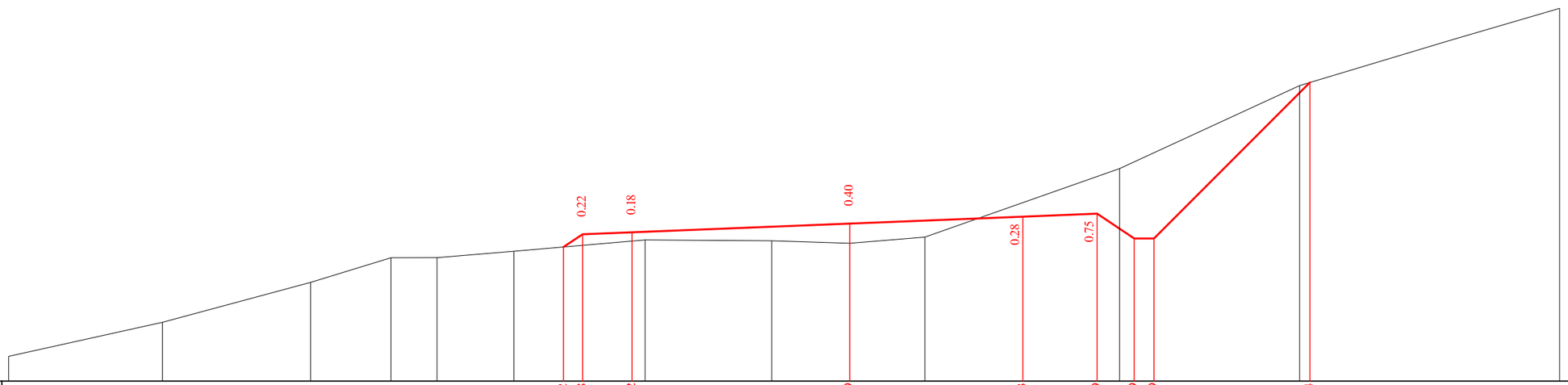

მასშტაბი 1:100

საპროექტო მონაცემები	ნიშნულები, მ													838.32	838.58	838.62			838.79			838.93	838.99	838.49	838.49			841.64				
	მანძილები, მ													5.78	5.40	4.40			0.00			3.50	5.00	5.75	6.15			9.30				
ფაქტიური მონაცემები	ნიშნულები, მ	836.11		836.80			837.61		838.10	838.11	838.24				838.46			838.45		838.40	838.52			839.90				841.58			842.49		843.14
	მანძილები, მ	17.00		13.89			10.90		9.27	8.34	6.79				4.14			1.58		0.00	1.52			5.46				9.09			12.12		14.35

37+80.00

საავტომობილო გზა: ფონიჭალა - მარნეული - გუგუთი კმ 75+050 - კმ 83+145	133 2015
განივი პროფილები	

38+20.00

| | | |

Ъъзвфсгвгзлэмсг ялъ: вгбгвъмъ - взмбзжсэ - зэзэгэг	135
зв 75+050 - зв 83+145	2015

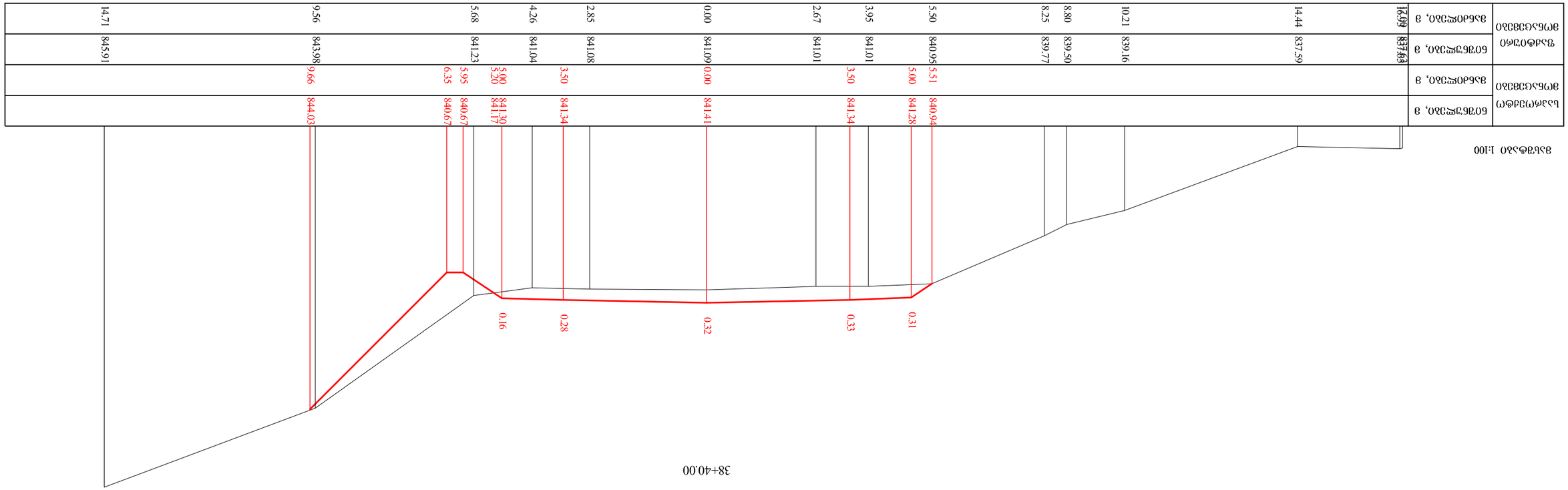

| | | |

ᲚᲐᲒᲔᲥᲜᲘᲜᲘᲡ ᲠᲔᲐᲥᲪᲘᲐ ᲠᲣᲢᲐᲕᲘᲡ - ᲑᲐᲗᲣᲛᲘᲡ - ᲨᲐᲠᲐᲞᲝᲕᲜᲘᲡ	136
კმ 75+050 - კმ 83+145	2015

ᲐᲛᲘᲜᲐᲫᲔ ᲨᲠᲝᲛᲘᲡ ᲯᲒᲣᲤᲘ

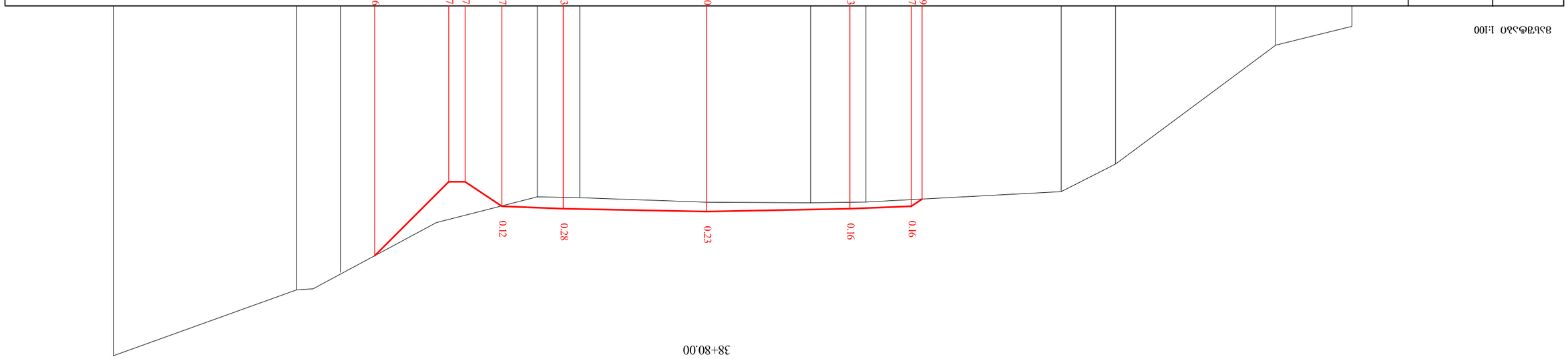

ᲚᲐᲒᲔᲥᲜᲘᲜᲘᲡ ᲠᲔᲐᲥᲪᲘᲐ	ᲛᲐᲦᲐᲚᲘᲗᲘ ᲜᲘᲨᲜᲘᲡᲗᲕᲘᲡ														
	ᲛᲝᲠᲬᲘᲚᲘᲡ ᲞᲠᲝᲤᲘᲚᲘ	15.58	14.18	8.80	7.33	5.86	4.46	3.28	0.00	2.41	3.89	6.73	10.39	12.99	
	ᲛᲐᲦᲐᲚᲘᲗᲘ ᲜᲘᲨᲜᲘᲡᲗᲕᲘᲡ	846.28	845.81	843.97	843.17	841.90	841.67	841.70	841.81	841.76	841.75	841.74	840.62	839.04	
	ᲛᲝᲠᲬᲘᲚᲘᲡ ᲞᲠᲝᲤᲘᲚᲘ			9.07		6.35	5.95	5.00	3.50	0.00	3.50	5.00	5.27		
	ᲐᲛᲐᲦᲚᲘᲗᲘ ᲜᲘᲨᲜᲘᲡᲗᲕᲘᲡ			844.06		841.29	841.29	841.92	841.98	842.05	841.98	841.92	841.74		

ᲚᲐᲒᲔᲥᲜᲘᲜᲘᲡ ᲠᲔᲐᲥᲪᲘᲐ	ᲛᲐᲦᲐᲚᲘᲗᲘ ᲜᲘᲨᲜᲘᲡᲗᲕᲘᲡ														
	ᲛᲝᲠᲬᲘᲚᲘᲡ ᲞᲠᲝᲤᲘᲚᲘ	14.49	10.02	8.94	5.93	4.13	3.10	0.00	2.54	3.89	8.66	9.99	13.90	15.76	
	ᲛᲐᲦᲐᲚᲘᲗᲘ ᲜᲘᲨᲜᲘᲡᲗᲕᲘᲡ	846.22	844.61	844.19	842.57	842.34	842.36	842.47	842.49	842.47	842.21	841.54	838.63	838.18	
	ᲛᲝᲠᲬᲘᲚᲘᲡ ᲞᲠᲝᲤᲘᲚᲘ				6.30	5.00	3.50			3.50	5.00	5.26			
	ᲐᲛᲐᲦᲚᲘᲗᲘ ᲜᲘᲨᲜᲘᲡᲗᲕᲘᲡ			843.76	841.97	842.57	842.63	842.70		842.63	842.57	842.39			

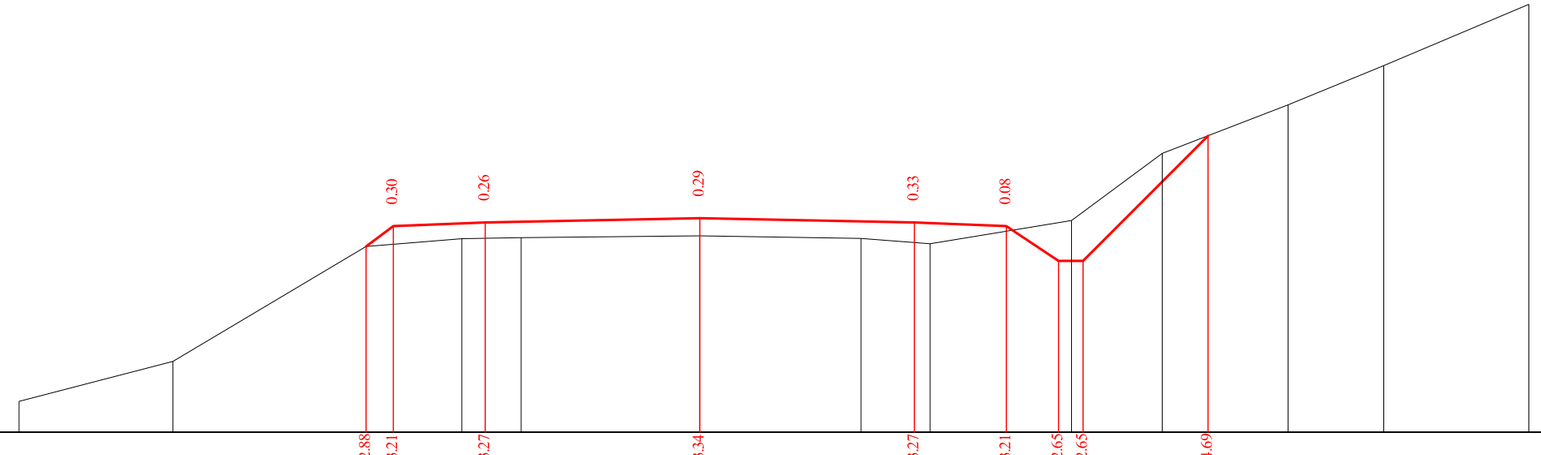

მასშტაბი 1:100

საპროექტო მონაცემები	ნიშნულები, მ				842.88	843.21	843.27		843.34		843.27	843.21	842.65	842.65	844.69			
	მანძილები, მ				5.44	5.00	3.50		0.00		3.50	5.00	5.85	6.25	8.29			
ფაქტიური მონაცემები	ნიშნულები, მ	840.36	841.01	842.88	843.01	843.03	843.06	843.01	842.93		843.30	844.40		845.19	845.83		846.83	
	მანძილები, მ	11.10	8.59	5.44	3.88	2.92	0.00	2.63	3.75		6.06	7.54		9.59	11.15		13.52	

39+20.00

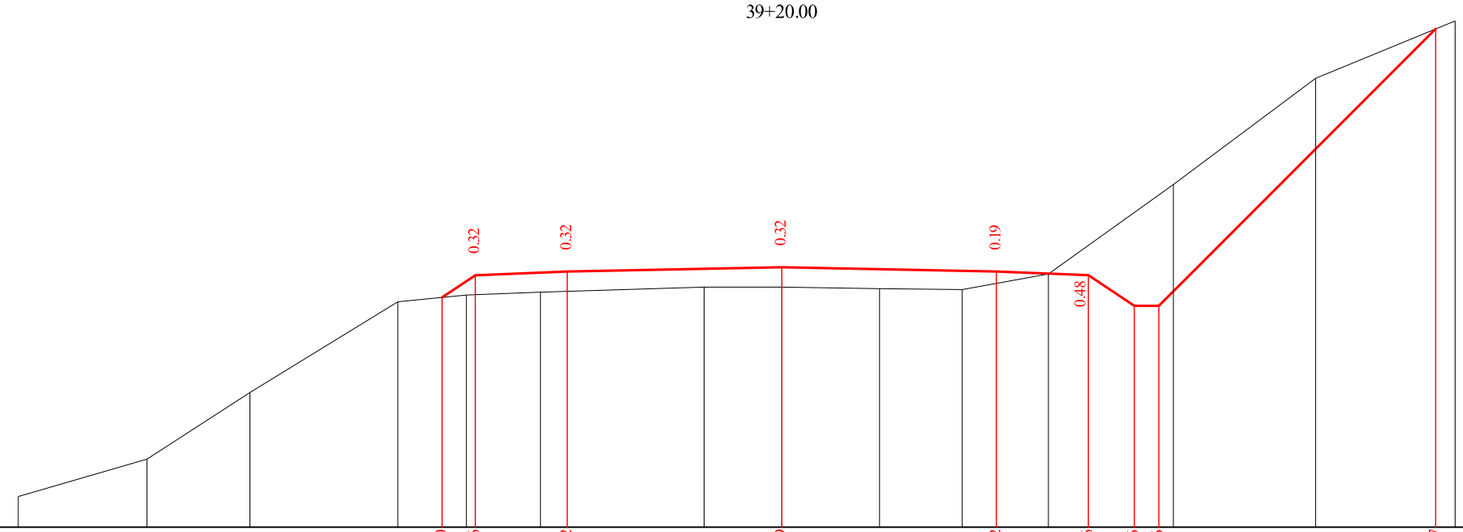

მასშტაბი 1:100

საპროექტო მონაცემები	ნიშნულები, მ				843.50	843.86	843.92		843.99		843.92	843.86	843.36	843.36			847.87	
	მანძილები, მ				5.54	5.00	3.50		0.00		3.50	5.00	5.75	6.15			10.66	
ფაქტიური მონაცემები	ნიშნულები, მ	840.25	840.86	841.95	843.43	843.54	843.58	843.66	843.67	843.64	843.63	843.88		845.34		847.07	848.00	
	მანძილები, მ	12.45	10.35	8.68	6.26	5.14	3.94	1.27	0.00	1.59	2.94	4.35		6.39		8.71	10.98	

39+40.00

საავტომობილო გზა: ფონიჭალა - მარნეული - გუგუთი კმ 75+050 - კმ 83+145	137 2015
განივი პროფილები	

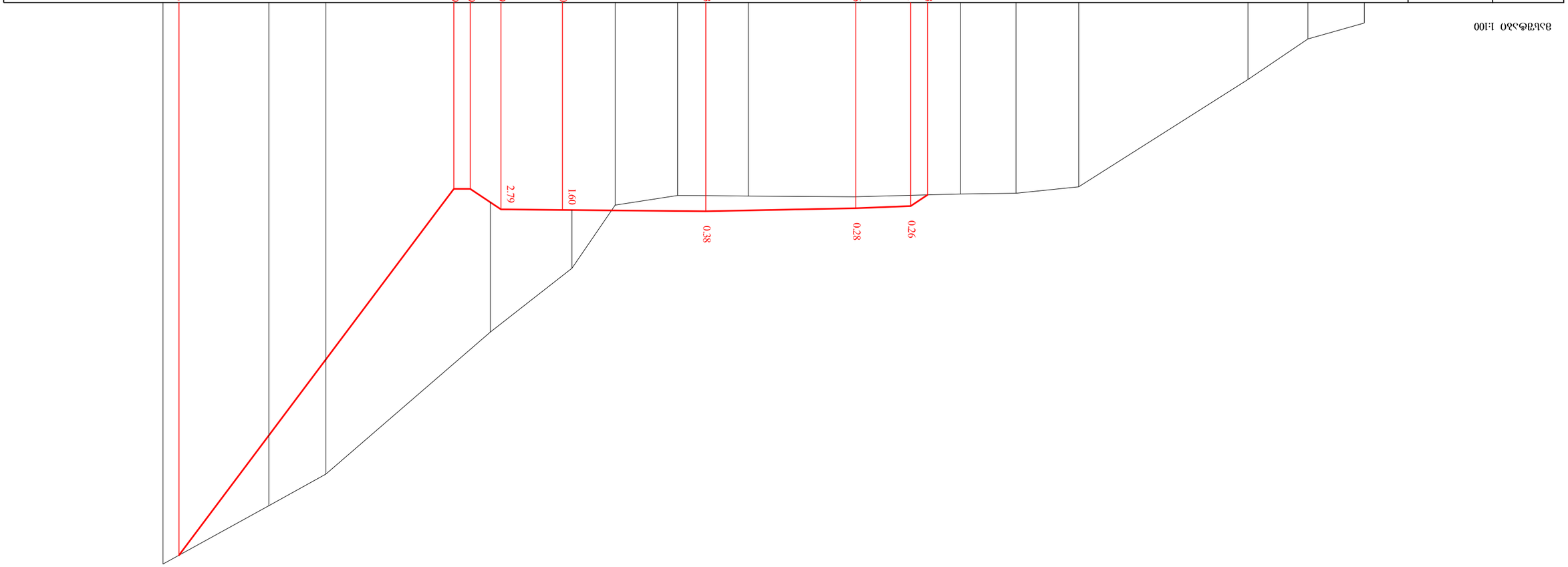

ᲚᲐᲒᲣᲠᲘᲡᲮᲔᲚᲘ	ᲛᲐᲦᲐᲚᲘᲗᲘ, მ	ᲡᲘᲦᲠᲛᲔᲡᲘᲡ, მ
	16.07	840.04
	14.69	840.43
	13.23	841.41
	9.10	844.03
	7.57	844.19
	6.21	844.21
	5.41	844.23
	5.00	844.51
	3.66	844.56
	3.62	844.28
	1.04	844.26
	0.00	844.25
	0.00	844.63
	0.69	844.25
	2.21	844.48
	3.50	844.60
	3.27	846.02
	5.00	844.59
	5.75	844.09
	6.15	844.09
	5.26	847.38
	10.66	851.82
	9.27	851.05
	12.86	853.03
	13.25	853.24

ᲬᲧᲐᲠᲝᲗᲕᲘᲡ ᲓᲝᲜᲔ	ᲛᲐᲦᲐᲚᲘᲗᲘ, მ	ᲡᲘᲦᲠᲛᲔᲡᲘᲡ, მ
	0.26	844.51
	0.28	844.56
	0.38	844.63
	1.60	844.60
	2.79	844.59

ᲑᲐᲠᲯᲘᲡ ᲓᲐᲜᲔᲚᲘ

ᲑᲐᲠᲯᲘᲡ ᲓᲐᲜᲔᲚᲘ

ᲚᲐᲜᲩᲮᲣᲗᲘᲡ ᲛᲣᲜᲘᲪᲘ�პᲐᲚᲘᲢᲔᲢᲘᲡ ᲐᲓᲒᲘᲚᲘ: ᲒᲣᲚᲘᲐᲜᲘ - ᲑᲐᲠᲯᲘᲡᲯᲕᲠᲘ - ᲩᲘᲩᲘᲜᲝ

ᲯᲒ 75+050 - ᲯᲒ 83+145

138

2015

ᲑᲐᲠᲯᲘᲡ ᲓᲐᲛᲣᲨᲐᲕᲔᲑᲘᲡ

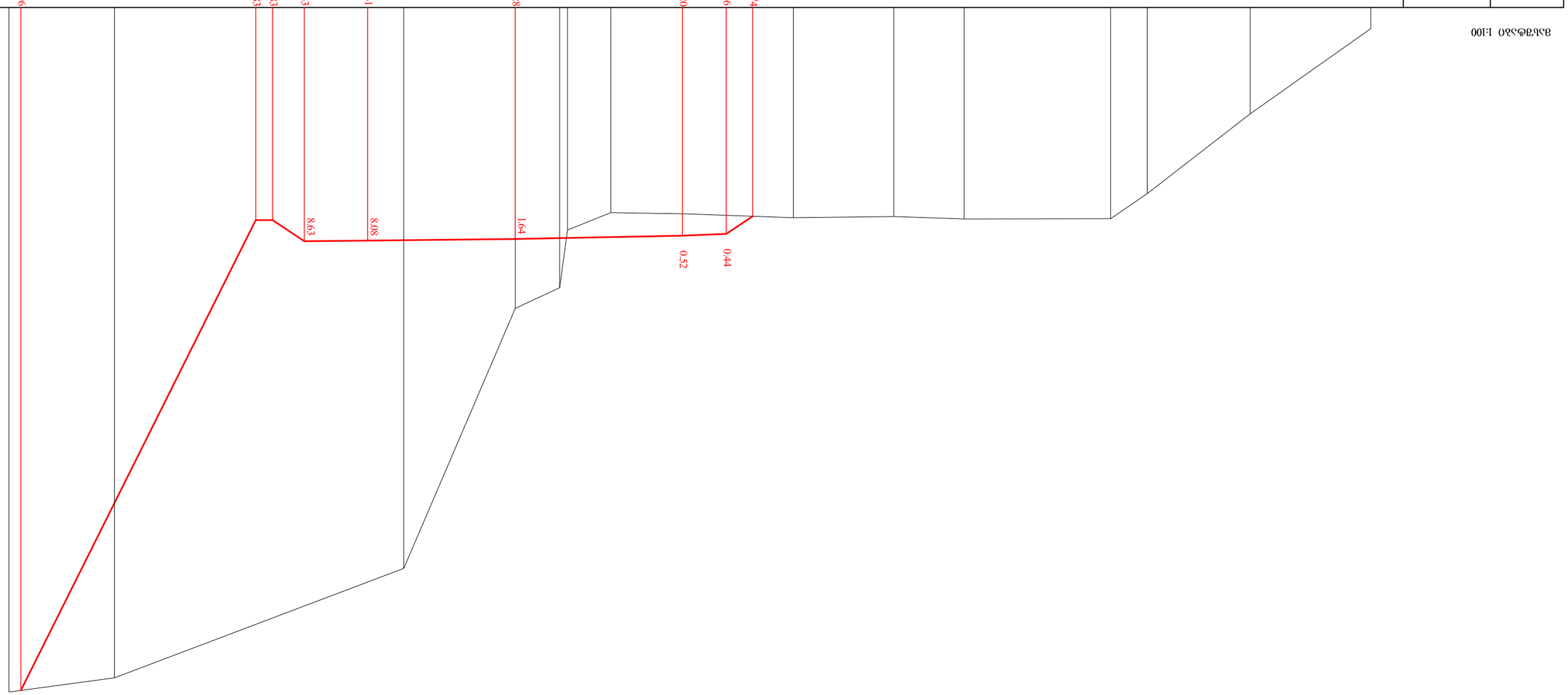
39+80.00
20.27
17.41
14.98
14.11
10.64
8.97
6.59
4.03
2.26
1.24
1.03
0.00
2.64
9.50
12.00
0.52
0.44
1.64
8.63
8.08

ᲒᲐᲜᲐᲚᲘ 1:100

| | | |

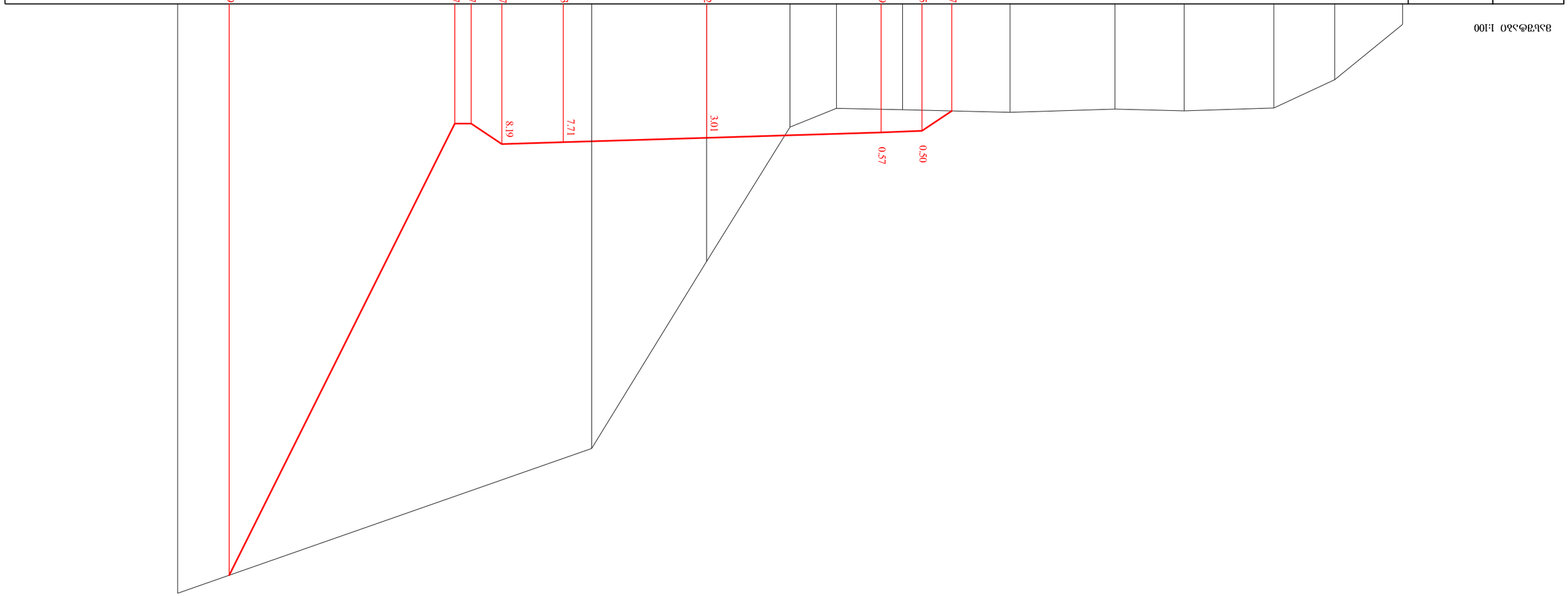
40+0.00
3ასტრაბი 1:100
17.00
15.34
13.85
11.66
9.97
7.41
4.79
3.17
2.04
0.00
2.81
12.92
5.99
5.26
4.26
3.50
5.00
5.75
6.15
11.66
0.50
0.57
3.01
7.71
8.19

| | | |

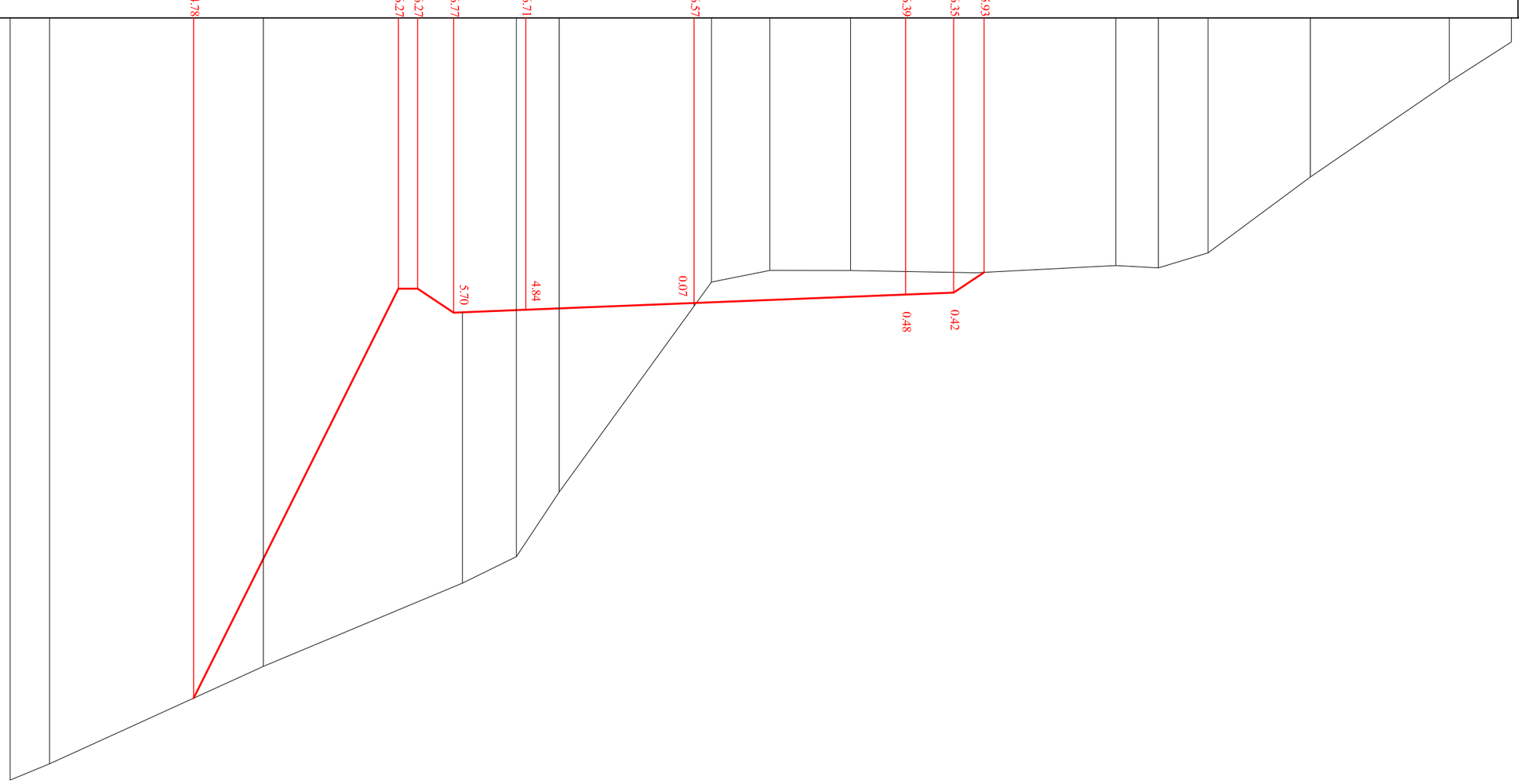

ᲐᲛᲐᲦᲚᲘᲡ 1:100

| | | |

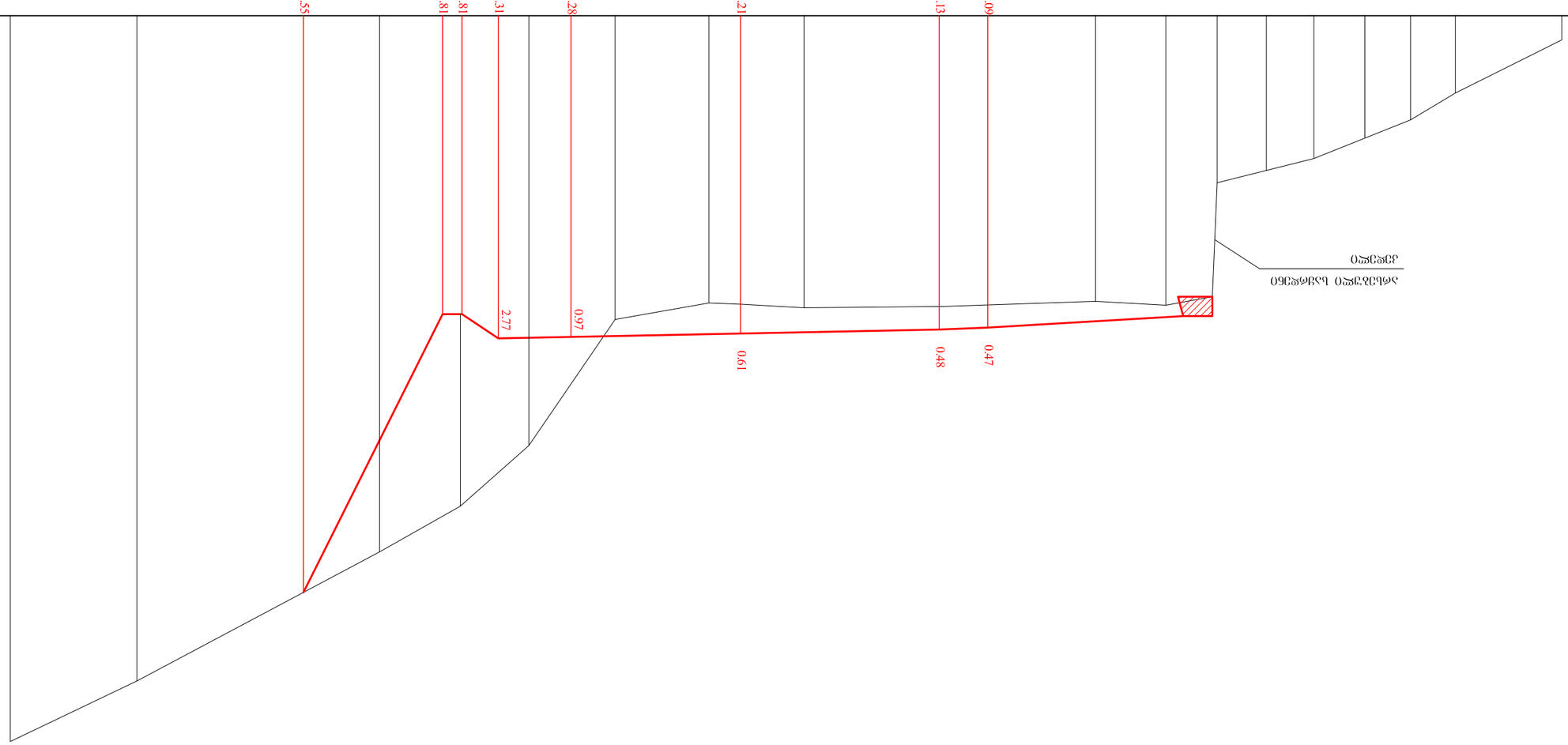

ᲚᲐᲠᲗᲕᲘᲡᲘᲡ ᲞᲠᲝᲤᲘᲚᲘ	ᲛᲐᲦᲐᲚᲘᲗᲘ ᲜᲘᲨᲜᲘᲜᲘᲡ ᲛᲝᲜᲐᲪᲔᲛᲘ	ᲛᲐᲦᲐᲚᲘᲗᲘ ᲞᲘᲠᲘᲡ ᲛᲝᲜᲐᲪᲔᲛᲘ
	16.95	841.15
	14.75	842.25
	13.83	842.80
	12.88	843.18
	11.83	843.60
	10.85	843.84
	9.84 9.74	844.10 846.45
	8.78	846.63
	7.33	846.55
	5.10	847.09
	4.18	846.65
	4.10	847.13
	1.31	846.68
	0.00	846.60
	0.00	847.21
	0.66	846.58
	2.59	846.92
	3.50	847.28
	4.37	849.52
	5.00	847.31
	5.75	846.81
	5.78	850.77
	6.15	846.81
	7.45	851.72
	9.02	852.55
	12.46	854.38
	15.07	855.63

40+40.00

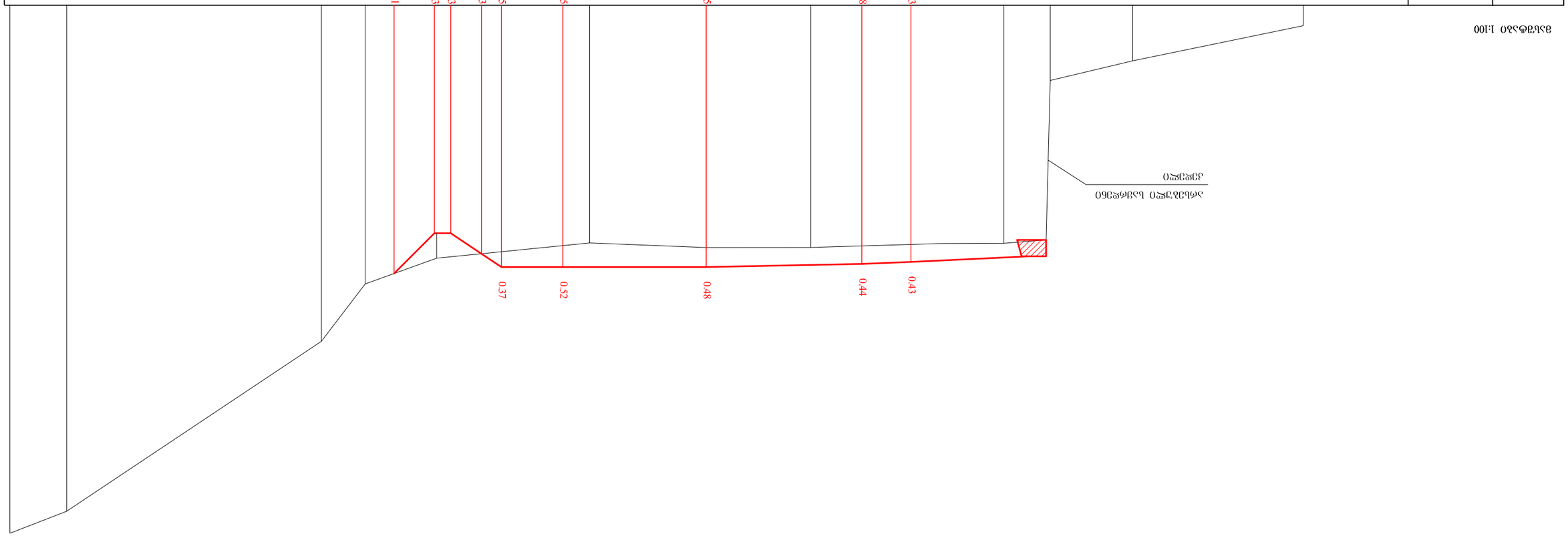

მასშტაბი 1:100

ასფალტობეტონი	მანძილი, მ	14.58	10.41	8.40	8.30	7.27	5.73	5.00	3.80	2.56	0.00	2.85	3.50	5.00	5.49	6.24	6.64	6.58	7.62	8.33	9.40	15.61	17.00
	ნიშნულები, მ	847.73	847.78	847.85	847.85	847.53	847.03	847.03	847.01														
ბეტონის ბორდიურები	მანძილი, მ	14.58	10.41	8.40	8.30	7.27	5.73	5.00	3.80	2.56	0.00	2.85	3.50	5.00	5.49	6.24	6.64	6.58	7.62	8.33	9.40	15.61	17.00
	ნიშნულები, მ	841.96	842.82	843.30	847.19	847.27	847.28		847.38		847.38	847.27					847.64		848.27		849.67	853.82	854.36

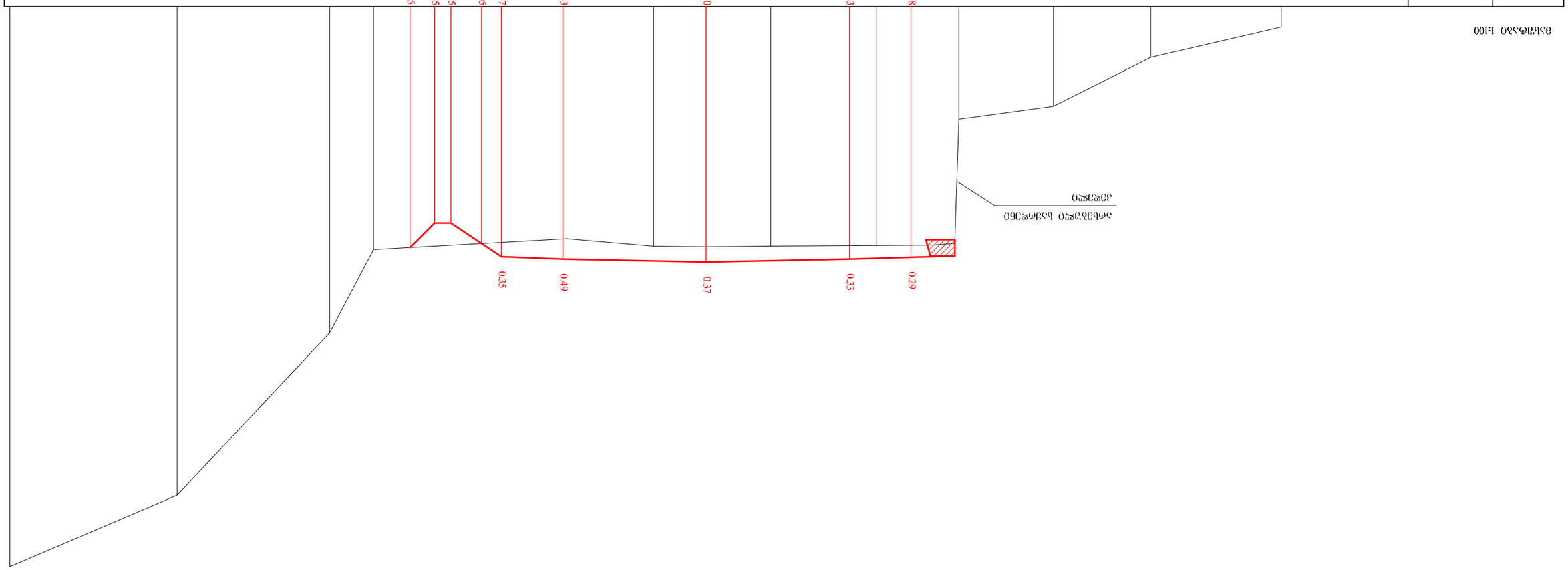

ᲚᲘᲜᲘᲐᲡᲗᲐᲜ	ᲛᲝᲜᲐᲪᲔᲗᲘ, მ	848.38	848.43		848.50		848.43	848.37	848.05	847.55	847.55	848.15					
	ᲐᲑᲡᲝᲚᲣᲢᲣᲠᲘ, მ	5.00	3.50		0.00		3.50	5.00	5.48	6.63	6.23	7.23					
ᲬᲧᲚᲘᲡᲗᲕᲘᲡ	ᲛᲝᲜᲐᲪᲔᲗᲘ, მ	848.09	848.10	848.11	848.13	848.11	848.05	848.37	848.20	850.23	854.19	855.93					
ᲨᲔᲜᲘᲜᲕᲘᲡ	ᲐᲑᲡᲝᲚᲣᲢᲣᲠᲘ, მ	845.02	845.05	842.77	843.51	844.70											
		5.48	6.07	4.16	0.00	1.58		3.41	8.12	9.19	12.92	17.00					
		6.17	14.04	10.85	8.48												

40+80.00

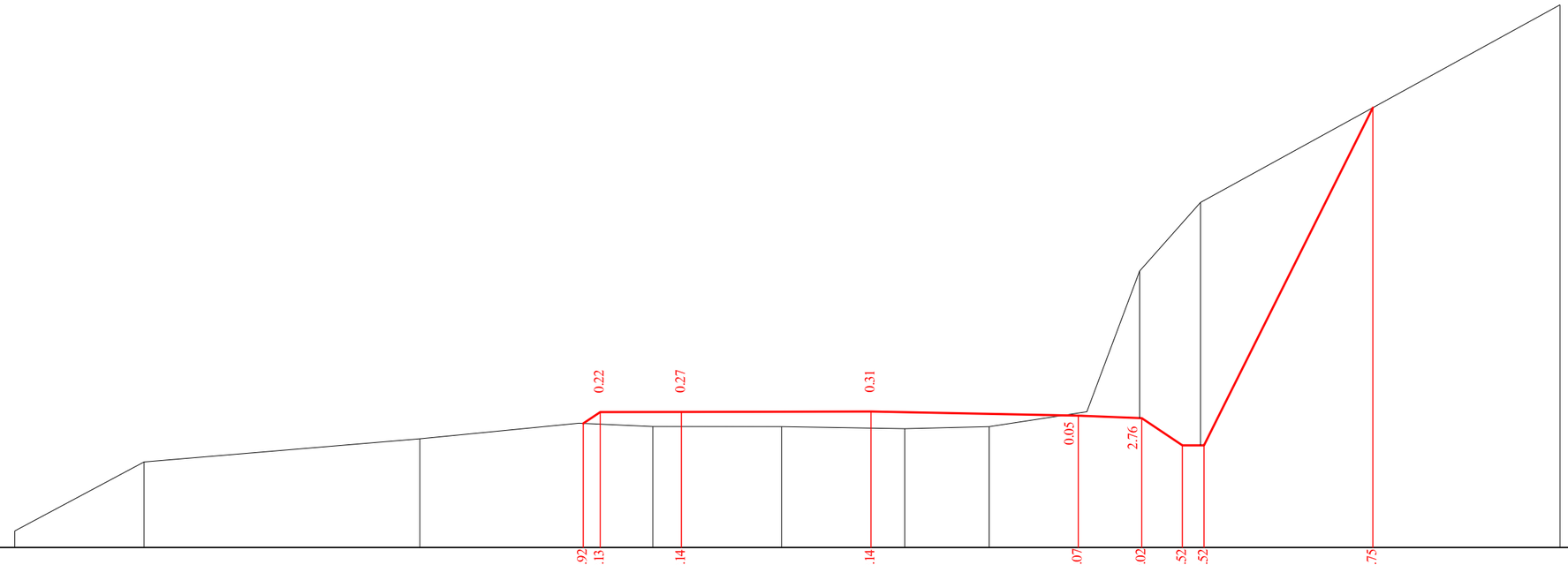

მასშტაბი 1:100

საპროექტო მონაცემები	ნიშნულები, მ				848.92	849.13	849.14		849.14			849.07	849.02	848.52	848.52	854.75	
	მანძილები, მ				5.31	5.00	3.50		0.00			3.83	5.00	5.75	6.15	9.27	
ფაქტიური მონაცემები	ნიშნულები, მ	846.94	848.21	848.64	848.93		848.87	848.86	848.84	848.83	848.86	849.14	851.74	853.00			856.65
	მანძილები, მ	15.81	13.42	8.33	5.39		4.03	1.65	0.00	0.63	2.18	3.99	4.96	6.08			12.72

41+0.00

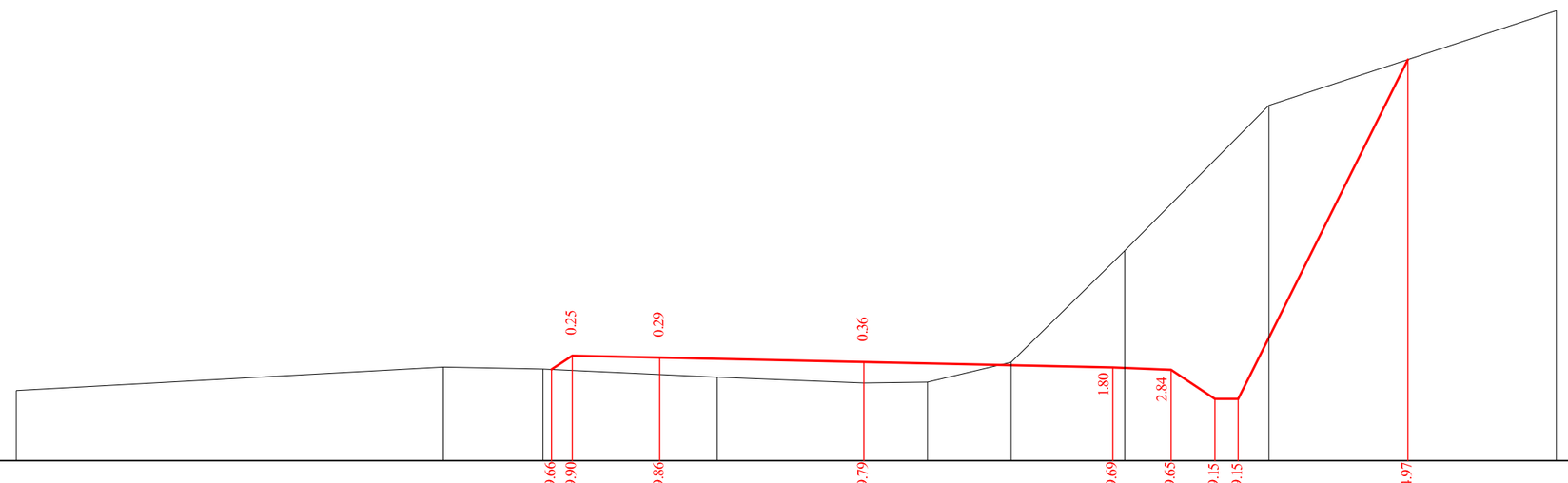

მასშტაბი 1:100

საპროექტო მონაცემები	ნიშნულები, მ				849.66	849.90	849.86		849.79			849.69	849.65	849.15	849.15	854.97	
	მანძილები, მ				5.36	5.00	3.50		0.00			4.27	5.27	6.02	6.42	9.33	
ფაქტიური მონაცემები	ნიშნულები, მ	849.30		849.70	849.67		849.53		849.43	849.44	849.78	851.70			854.19		855.81
	მანძილები, მ	14.53		7.21	5.50		2.52		0.00	1.09	2.52	4.47			6.94		11.87

41+20.00

საავტომობილო გზა: ფონიჭალა - მარნეული - გუგუთი კმ 75+050 - კმ 83+145	145 2015
განივი პროფილები	

Ъъзвфсгэвгэлэфсг эчъ: эгсбгэзъфъз - эъфбэвфсэ - эзэгэгэ	146
ја 75+050 - ја 83+145	2015

эъбгэо эфсгэгэфсгэо

41+60.00

| | | |

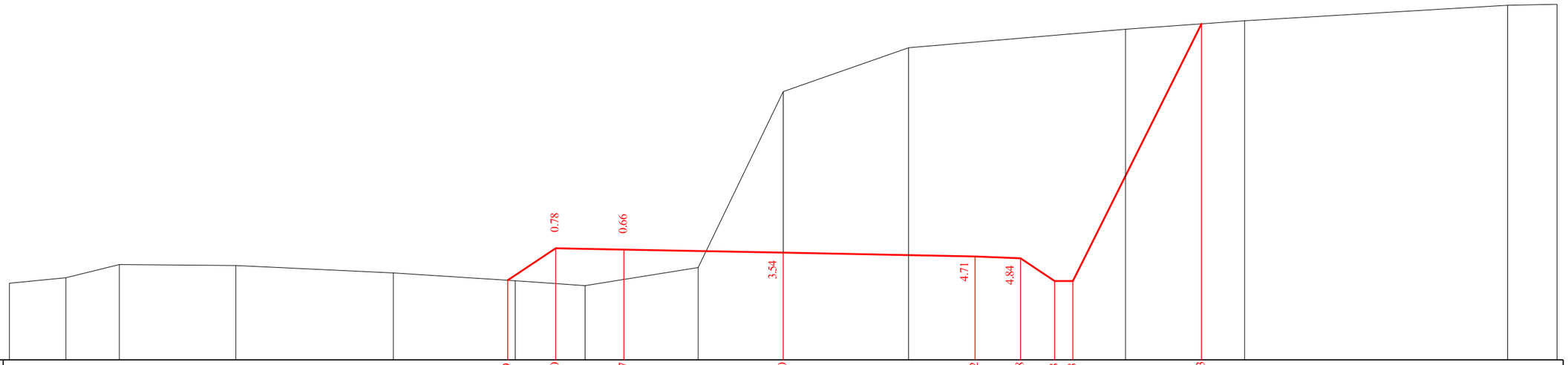

მასშტაბი 1:100

საპროექტო მონაცემები	ნიშნულები, მ							851.19	851.90	851.87		851.80			851.72	851.68	851.18	851.18		856.83			
	მანძილები, მ							6.05	5.00	3.50		0.00			4.21	5.21	5.96	6.36		9.19			
ფაქტიური მონაცემები	ნიშნულები, მ	851.13	851.25	851.54	851.52	851.35	851.18	851.07		851.47	855.34		856.30						856.71		856.90		857.24	857.26
	მანძილები, მ	17.00	15.76	14.59	12.03	8.57	5.89	4.35		1.87	0.00		2.75						7.52		10.14		15.91	17.00

41+80.00

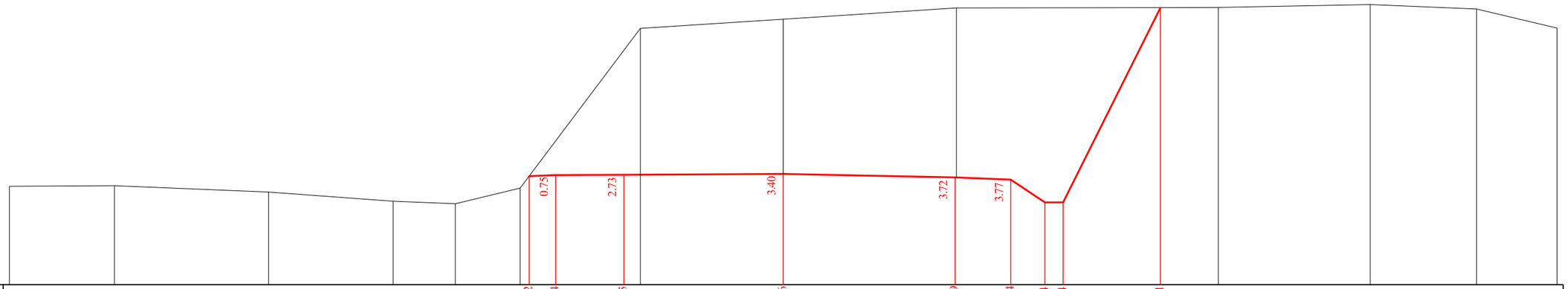

მასშტაბი 1:100

საპროექტო მონაცემები	ნიშნულები, მ							852.52	852.54	852.55		852.56			852.49	852.44	851.94	851.94		856.21			
	მანძილები, მ							5.58	5.00	3.50		0.00			3.77	5.00	5.75	6.15		8.29			
ფაქტიური მონაცემები	ნიშნულები, მ	852.29	852.31	852.17	851.97	851.91	852.25		855.76		855.96		856.21						856.21		856.22	856.28	856.18	855.76
	მანძილები, მ	17.00	14.69	11.31	8.57	7.20	5.78		3.14		0.00		3.81						8.43		9.56	12.90	15.23	17.00

42+0.00

საავტომობილო გზა: ფონიჭალა - მარნეული - გუგუთი კმ 75+050 - კმ 83+145	147 2015
განივი პროფილები	

ԼԱՅՆԱՓՈՒՂՈՒՄ ԱԿԱ՝ ՁՈՒՐԱՅՍՈ - ԱՅՍԳԱՅՍՈ - ՀՅԱՅՈՒՈ	148
ՃԳ 75+050 - ՃԳ 83+145	2015

ԱՅԼԱՓԱՆԱՅՈ ՀՈՒՍԱԿԱՆ

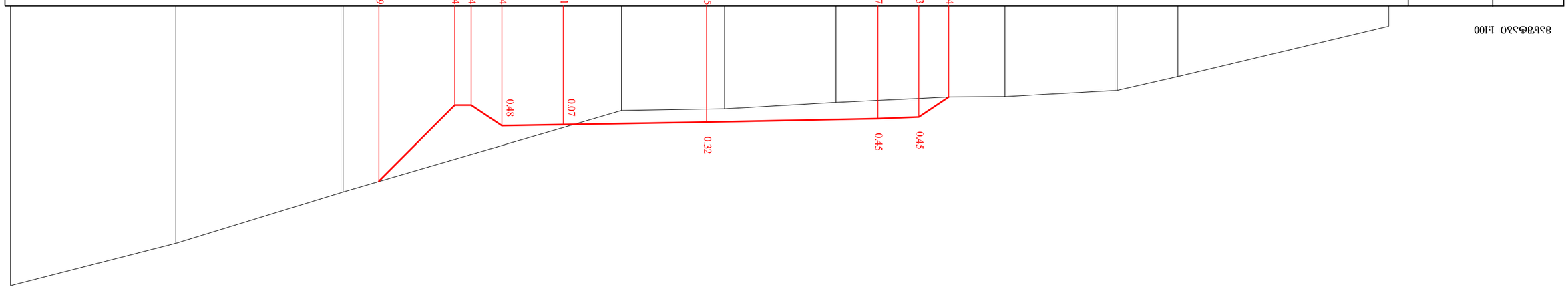
ԱՅԼԱՓԱՆԱՅՈ 1:100
ԼԱՅՆԱՓՈՒՂՈՒՄ
ԳՈՐԾԱԿԱՆ ԳԻԾԱՅՈ
ԳԱԾԱՆԱՅՈՒՄ
ԳՈՐԾԱԿԱՆ ԳԻԾԱՅՈ
ԳԱԾԱՆԱՅՈՒՄ
ՀԱՅԿՈՒՄԱՅՈ

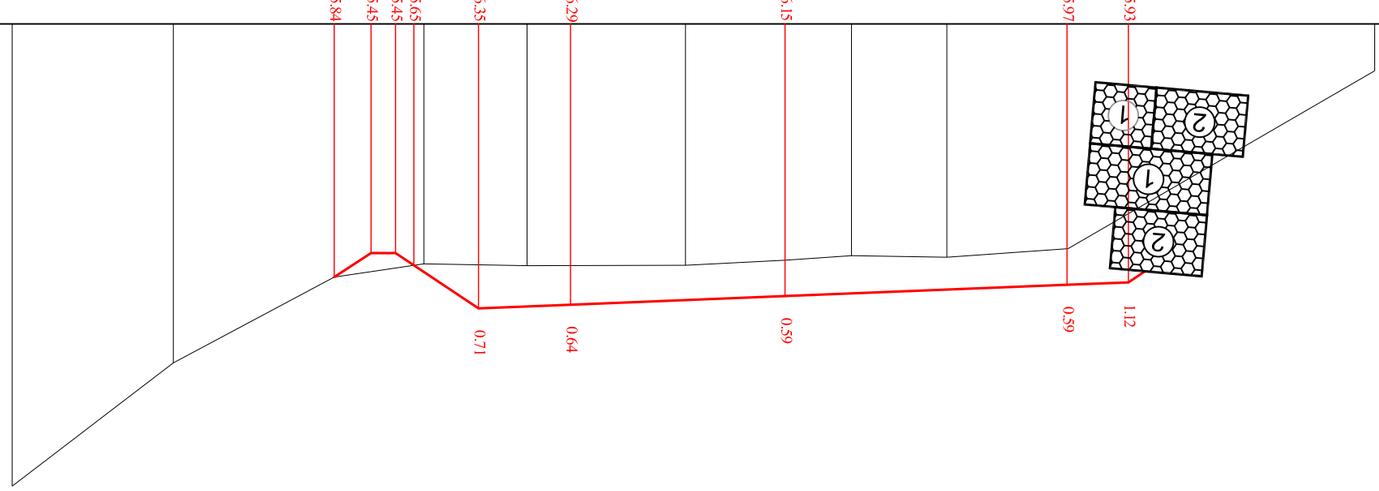

ᲐᲚᲔᲥᲡᲘᲡ 1:100

| | | |

ᲚᲐᲒᲔᲥᲛᲘᲜᲘᲡᲢᲠᲘᲡ ᲙᲐᲪᲘᲡ ᲨᲘᲠᲘᲜᲐᲮᲜᲐᲡ - ᲑᲐᲚᲐᲜᲓᲘᲡ - ᲪᲘᲪᲘᲜᲝ	150
ᲯᲐ 75+050 - ᲯᲐ 83+145	2015

ᲐᲛᲝᲠᲩᲘᲚᲘ ᲐᲙᲠᲘᲫᲝᲑᲘᲡ ᲞᲠᲝᲤᲘᲚᲘ

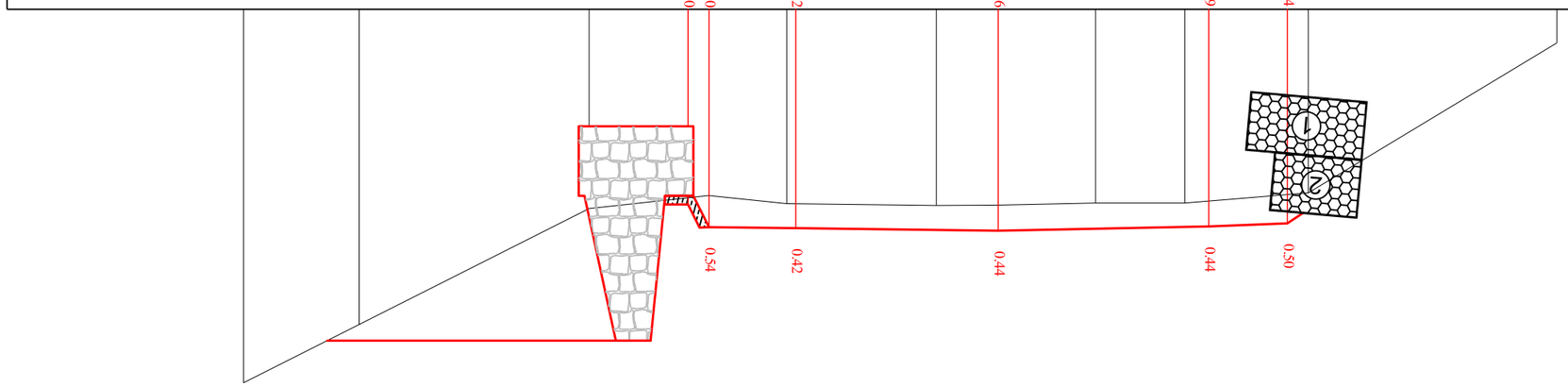

ᲐᲛᲐᲦᲚᲘᲡᲘ 1:100

| | | |

ეროვნული ბიბლიოთეკის ეროვნული სააგენტოს ბიბლიოთეკა - ბიბლიოგრაფიული ინფორმაცია	151
კა 75+050 - კა 83+145	2015

ბაღთა ბიბლიოთეკა

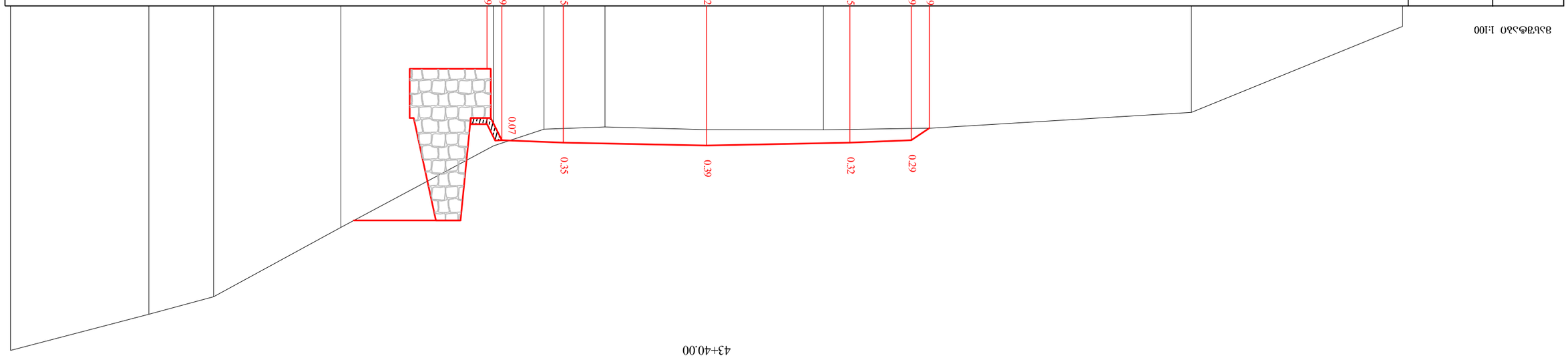

ნაპირის ფერდი	ნიშნულები, მ	17.00	11.84	5.47	2.85	0.00	2.48	3.97	5.20	8.93	12.04	13.62	17.00
	ნაგებობის ნიშნულები, მ	857.61	859.71	860.09	860.13	860.13	860.06	860.12	860.52	862.51	864.21	864.63	865.52
	ნაპირის ფერდი			5.44	3.50	0.00		3.50	5.00				
	ნაგებობა			5.00					5.36				
ნაპირის ფერდი	ნიშნულები, მ			860.09	860.45	860.52		860.45	860.39				
	ნაგებობის ნიშნულები, მ			860.39					859.99				

43+40.00

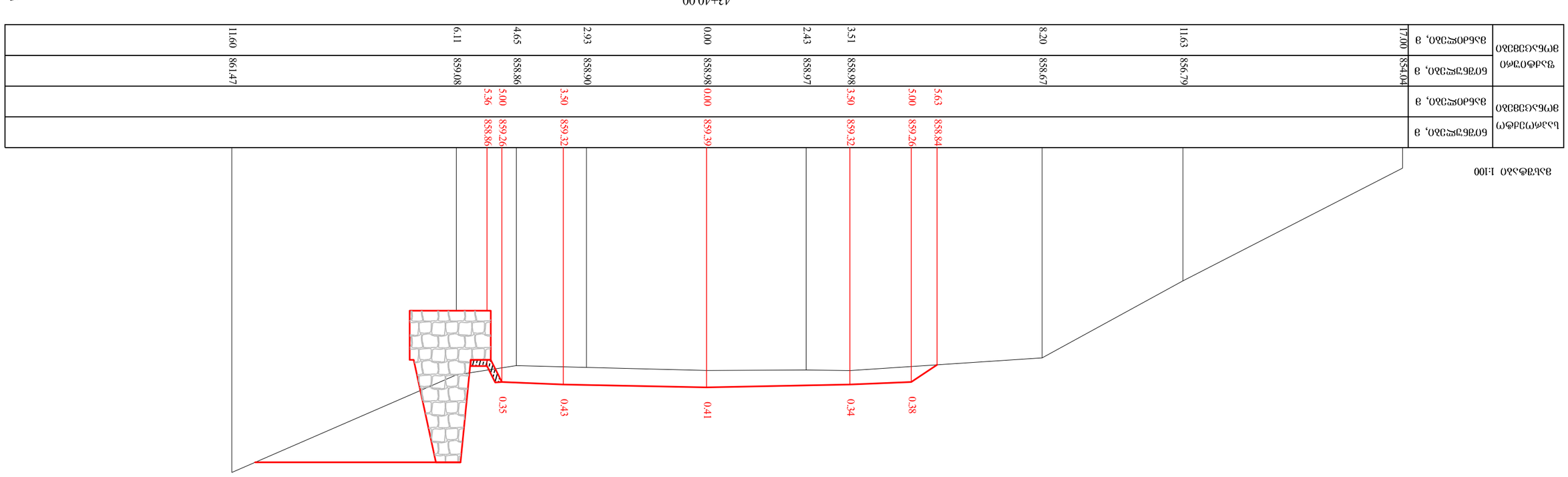

ნაპირის ფერდი	ნიშნულები, მ	17.00	11.63	8.20	3.51	2.43	0.00	2.93	4.65	6.11	11.60
	ნაგებობის ნიშნულები, მ	854.04	856.79	858.67	858.98	858.97	858.98	858.90	858.86	859.08	861.47
	ნაპირის ფერდი				3.50		0.00		5.00	5.36	
	ნაგებობა										
ნაპირის ფერდი	ნიშნულები, მ			5.63	859.32		859.39	859.32	859.26	858.86	
	ნაგებობის ნიშნულები, მ			858.84					859.26		

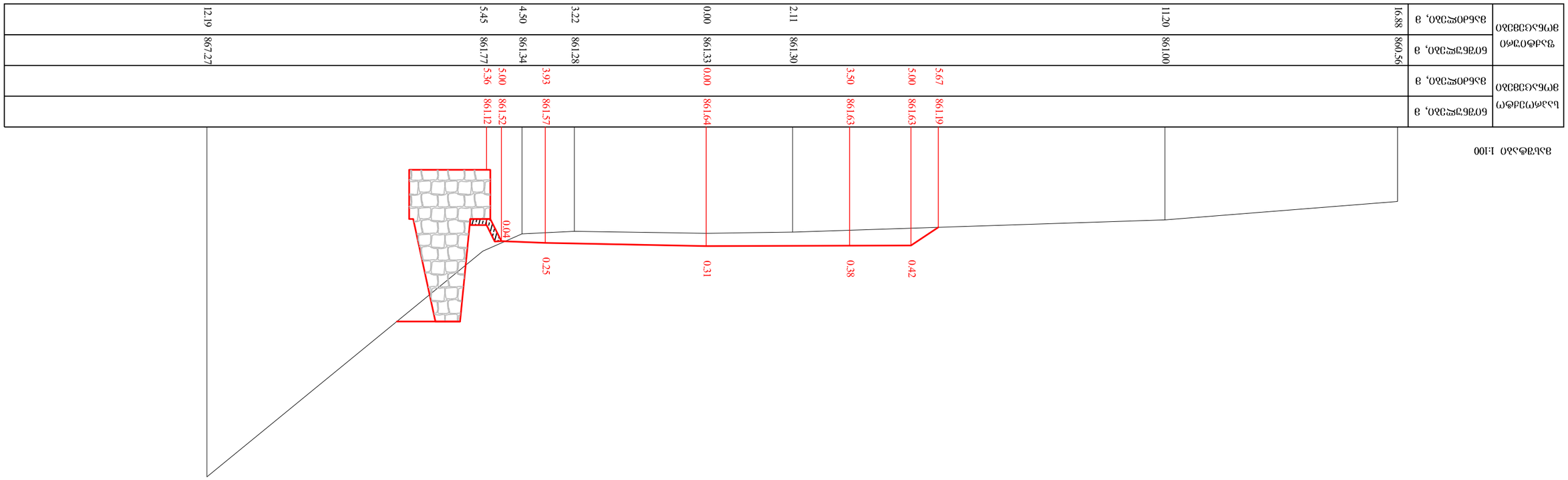
43+80.00
ᲐᲚᲐᲓᲔᲑᲘᲡ 1:100
ᲛᲐᲦᲐᲚᲘ ᲬᲚᲘᲡᲬᲘᲜᲘ
ᲒᲐᲜᲐᲠᲒᲘᲡᲣᲚᲘ
ᲛᲝᲜᲐᲪᲔᲛᲘᲡ ᲜᲘᲨᲜᲘᲜᲘᲨᲕᲜᲐ

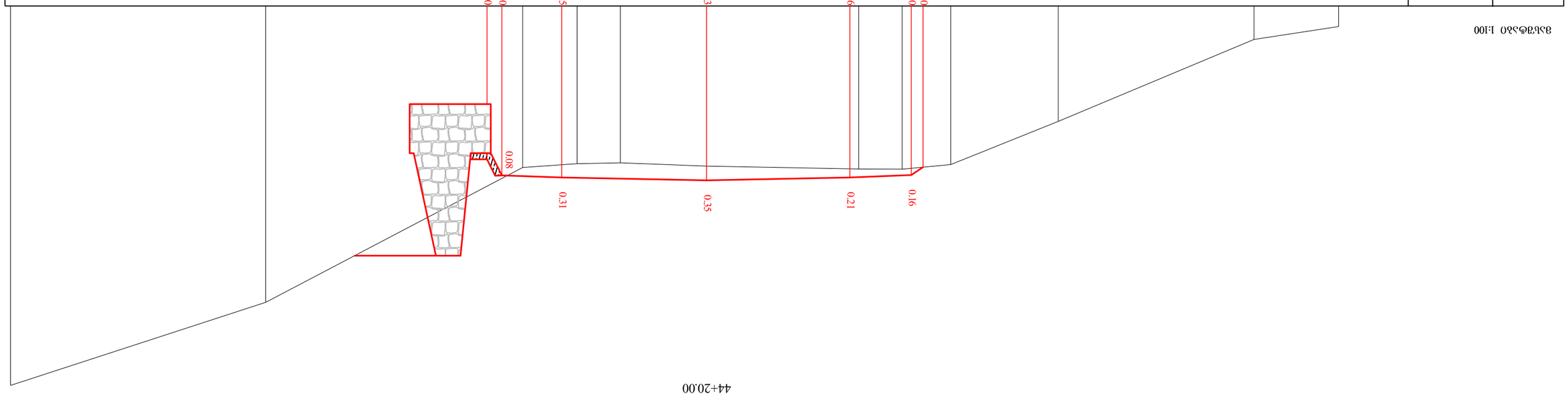

ᲚᲘᲜᲘᲡ ᲞᲠᲝᲤᲘᲚᲘ	ᲛᲐᲦᲐᲚᲘ ᲬᲠᲔᲛᲘᲡ ᲜᲘᲨᲜᲘᲜᲘᲨᲕᲜᲔᲚᲝᲑᲐ	863.75	863.97	864.01	863.80	863.90	863.76	863.36									
	ᲛᲐᲦᲐᲚᲘ ᲬᲠᲔᲛᲘᲡ ᲛᲘᲜᲘᲭᲕᲜᲔᲚᲝᲑᲐ	5.39	3.50	5.00	4.54	0.00	5.54	5.90									
ᲬᲘᲚᲘᲡ ᲞᲘᲠᲘ	ᲛᲐᲦᲐᲚᲘ ᲬᲠᲔᲛᲘᲡ ᲜᲘᲨᲜᲘᲜᲘᲨᲕᲜᲔᲚᲝᲑᲐ	863.74	863.80	864.01	863.82	863.64	863.76	864.76	868.20	868.42	868.76	868.95					
	ᲛᲐᲦᲐᲚᲘ ᲬᲠᲔᲛᲘᲡ ᲛᲘᲜᲘᲭᲕᲜᲔᲚᲝᲑᲐ	5.80	2.92	5.00	4.24	0.00	3.21	6.81	10.71	12.61	15.64	17.00					

ᲚᲘᲜᲘᲡ ᲞᲠᲝᲤᲘᲚᲘ	ᲛᲐᲦᲐᲚᲘ ᲬᲠᲔᲛᲘᲡ ᲜᲘᲨᲜᲘᲜᲘᲨᲕᲜᲔᲚᲝᲑᲐ	864.70	864.96	864.90	864.75	865.03	864.95	864.50									
	ᲛᲐᲦᲐᲚᲘ ᲬᲠᲔᲛᲘᲡ ᲛᲘᲜᲘᲭᲕᲜᲔᲚᲝᲑᲐ	5.29	3.50	5.00	4.78	0.00	3.54	5.36									
ᲬᲘᲚᲘᲡ ᲞᲘᲠᲘ	ᲛᲐᲦᲐᲚᲘ ᲬᲠᲔᲛᲘᲡ ᲜᲘᲨᲜᲘᲜᲘᲨᲕᲜᲔᲚᲝᲑᲐ	864.64	864.75	864.90	864.71	864.68	864.62	870.03									
	ᲛᲐᲦᲐᲚᲘ ᲬᲠᲔᲛᲘᲡ ᲛᲘᲜᲘᲭᲕᲜᲔᲚᲝᲑᲐ	5.96	3.71	4.78	4.49	0.00	3.16	17.00									

ᲚᲘᲜᲘᲡ ᲞᲠᲝᲤᲘᲚᲘ	ᲛᲐᲦᲐᲚᲘ ᲬᲠᲔᲛᲘᲡ ᲜᲘᲨᲜᲘᲜᲘᲨᲕᲜᲔᲚᲝᲑᲐ	8.59	13.37	15.44													
	ᲛᲐᲦᲐᲚᲘ ᲬᲠᲔᲛᲘᲡ ᲛᲘᲜᲘᲭᲕᲜᲔᲚᲝᲑᲐ	863.59	861.59	861.27													
ᲬᲘᲚᲘᲡ ᲞᲘᲠᲘ	ᲛᲐᲦᲐᲚᲘ ᲬᲠᲔᲛᲘᲡ ᲜᲘᲨᲜᲘᲜᲘᲨᲕᲜᲔᲚᲝᲑᲐ	863.64	861.59	861.27													
	ᲛᲐᲦᲐᲚᲘ ᲬᲠᲔᲛᲘᲡ ᲛᲘᲜᲘᲭᲕᲜᲔᲚᲝᲑᲐ	8.59	13.37	15.44													

ᲑᲐᲚᲗᲘᲙᲘᲡ ᲐᲛᲣᲨᲐᲝᲔᲑᲘ

ᲚᲐᲜᲩᲮᲣᲗᲘᲡ ᲠᲔᲐᲑ: ᲨᲣᲠᲘᲡᲬᲘᲜᲐ - ᲑᲐᲠᲯᲘᲐᲜᲘ - ᲩᲘᲩᲘᲜᲝ	153
ᲯᲐ 75+050 - ᲯᲐ 83+145	2015

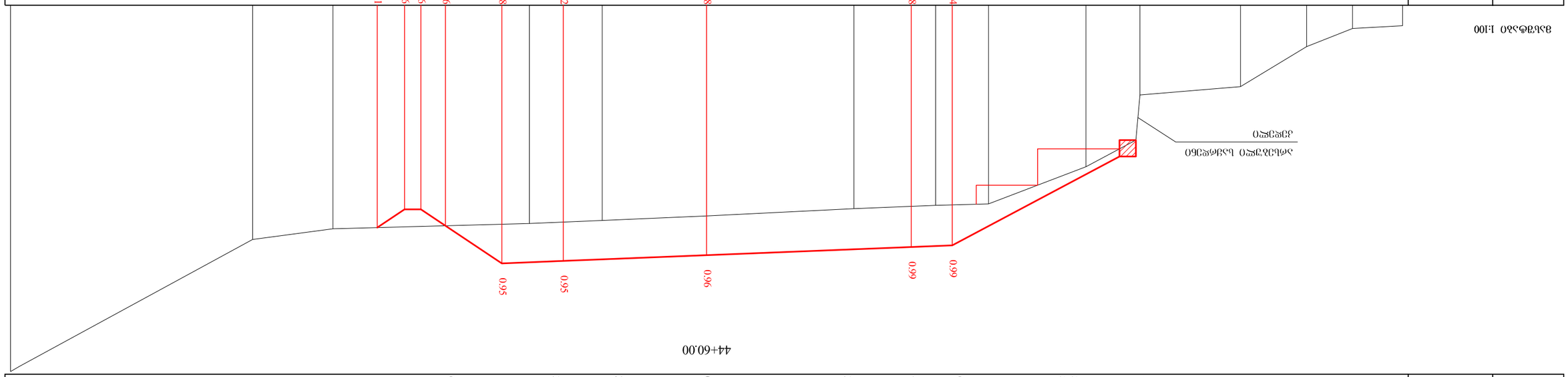

ნაპირგამაგრება	ნიშნულები, მ	867.04	867.08	867.28	867.42	867.48	866.56	866.16	866.16	866.61							
	მანძილები, მ	6.00	5.00	0.00	3.50	5.00	6.38	6.98	7.38	8.04							
ფაქტიური ნაყარი	ნიშნულები, მ	861.68	861.75	862.19	863.17	863.37	864.47	865.12	866.03	866.06	866.15	866.32	866.43	866.51	866.64	866.90	870.12
	მანძილები, მ	17.00	15.78	14.65	13.04	10.58	10.49	9.27	6.89	5.59	3.60	0.00	2.55	4.33	9.13	11.09	17.00

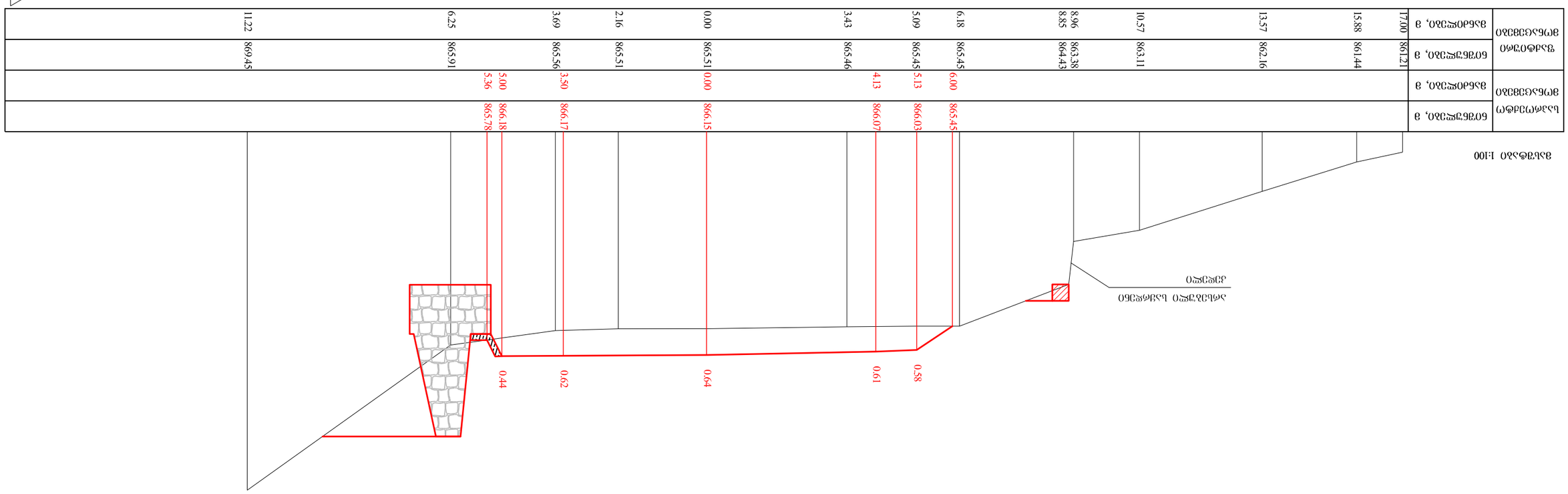

ნაპირგამაგრება	ნიშნულები, მ	865.45	865.45	866.03	866.07	866.15	866.17	866.18	865.78											
	მანძილები, მ	6.00	5.13	4.13	0.00	3.50	5.00	5.36												
ფაქტიური ნაყარი	ნიშნულები, მ	861.21	861.44	862.16	863.11	863.38	864.43	865.45	865.46	865.51	865.51	865.56	865.91	869.45						
	მანძილები, მ	17.00	15.88	13.57	10.57	8.96	8.85	6.18	5.09	3.43	0.00	3.69	6.25	11.22						

ეკონომიკისა და ინფრასტრუქტურის სამინისტრო - საავტომობილო გზების დეპარტამენტი	155
ქ. ფოთი - ანაკლია - ნაგომარი - ზუგდიდი - ცაგერი - ამბროლაურის საავტომობილო გზის 75+050 - კმ 83+145	2015

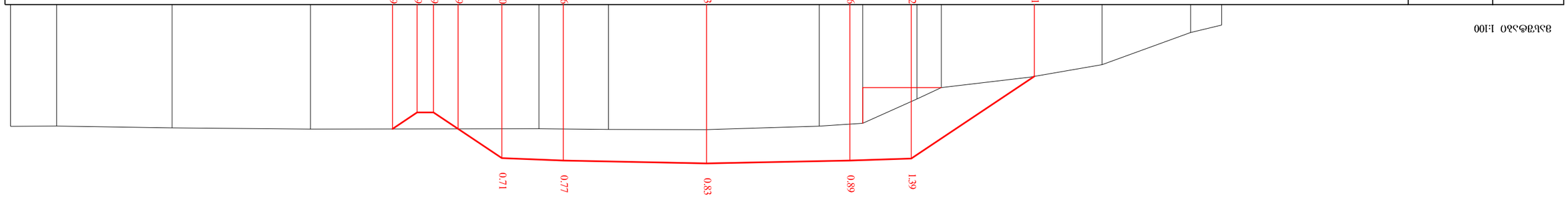

ნაკვეთის ნიშნული, მ	868.63	868.62	868.67	868.70	868.69	868.71	868.71	868.63	868.56	867.96	867.69	867.43	867.13	866.34	866.16		
ნაკვეთის სიგრძე, მ	17.00	15.87	13.05	9.68	4.09	2.40	0.00	2.75	3.81	5.14	5.73	7.89	9.66	11.82	12.58		
ნაკვეთის ნიშნული, მ					7.67	7.07	6.67	6.07	5.00	3.50	0.00	3.50	5.00	8.00			
ნაკვეთის სიმაღლე, მ					868.69	868.29	868.29	868.69	869.40	869.46	869.53	869.46	869.42	867.41			
ნაკვეთის სიგრძე, მ																	
ნაკვეთის ნიშნული, მ																	

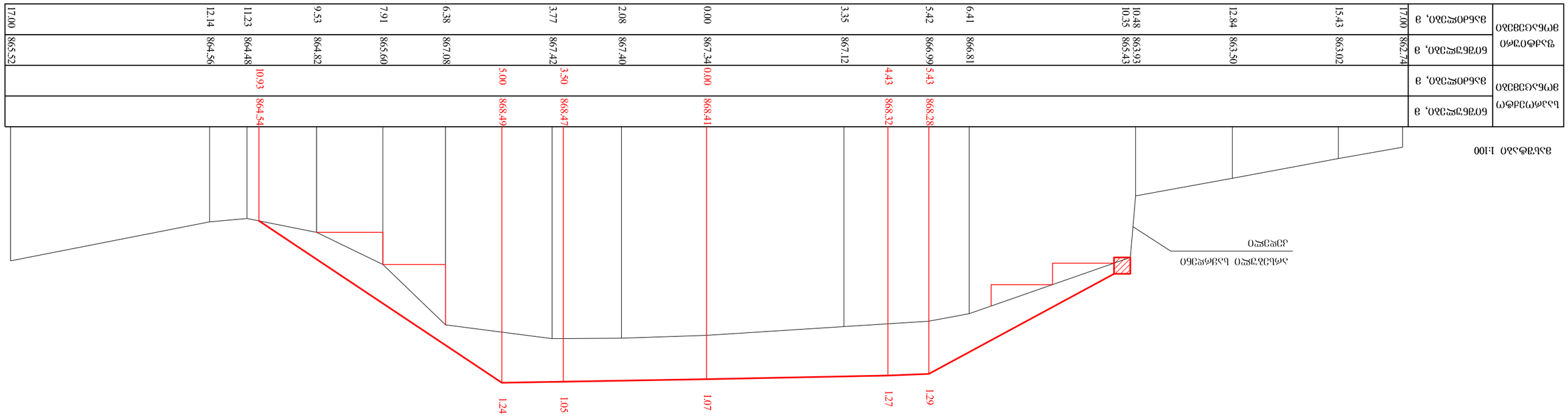

ნაკვეთის ნიშნული, მ	865.52	864.56	864.48	864.82	865.60	867.08	867.42	867.40	867.34	867.12	866.99	866.81	865.43	863.50	863.02	862.74	
ნაკვეთის სიგრძე, მ	17.00	12.14	11.23	9.53	7.91	6.38	3.77	2.08	0.00	3.35	5.42	6.41	10.35	12.84	15.43	17.00	
ნაკვეთის ნიშნული, მ			10.93			5.00	3.50		0.00	4.43	5.43						
ნაკვეთის სიმაღლე, მ			864.54			868.49	868.47		868.41	868.32	868.28						
ნაკვეთის სიგრძე, მ																	
ნაკვეთის ნიშნული, მ																	

ᄂᄉᄎᄋᄀᄒᄋᄀᄒᄋᄅᄋᄀ ᄒᄋᄂ: ᄒᄀᄆᄋᄉᄅᄉ - ᄒᄉᄆᄀᄒᄅᄋ - ᄒᄒᄒᄀᄋ	156
ᄀᄒ 75+050 - ᄀᄒ 83+145	2015

ᄒᄉᄆᄋᄒ ᄀᄆᄀᄒᄋᄅᄋᄒ

45+60.00

ᄀᄂᄀᄆᄀᄒᄆᄋ ᄀᄆᄀᄒᄋᄅᄋᄒ	ᄀᄒᄆᄋᄅᄋᄒ, ᄒ	16.68	10.09	5.65	3.46	0.00	1.84	3.47	6.60	9.84	12.13	17.00
	ᄀᄒᄆᄋᄅᄋᄒ, ᄒ	868.96	871.20	871.34	871.28	871.21	871.14	871.08	871.59	874.93	877.59	878.82
ᄒᄀᄆᄋᄒᄀᄆᄋ ᄒᄀᄆᄀᄒᄋᄅᄋᄒ	ᄒᄀᄆᄋᄅᄋᄒ, ᄒ			5.83	3.50	0.00		4.24	6.59			14.55
	ᄀᄒᄆᄋᄅᄋᄒ, ᄒ			871.34	871.86	871.79		871.70	871.03			878.20

ᄒᄀᄒᄋᄅᄋᄒ 1:100

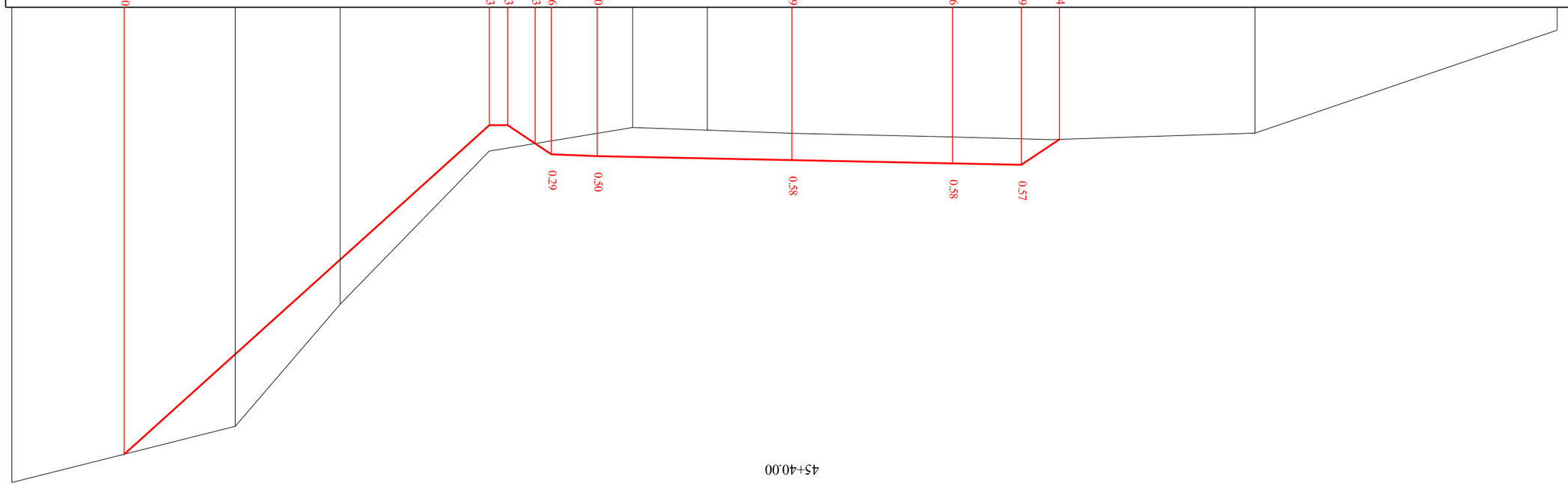

45+40.00

ᄀᄂᄀᄆᄀᄒᄆᄋ ᄀᄆᄀᄒᄋᄅᄋᄒ	ᄀᄒᄆᄋᄅᄋᄒ, ᄒ	17.00	13.92	8.36	5.09	3.23	0.00	1.98	3.59	6.70	8.06	11.71	12.75	14.32
	ᄀᄒᄆᄋᄅᄋᄒ, ᄒ	866.62	867.91	869.99	870.06	870.05	870.05	869.96	869.92	870.29	870.73	874.15	874.76	875.03
ᄒᄀᄆᄋᄒᄀᄆᄋ ᄒᄀᄆᄀᄒᄋᄅᄋᄒ	ᄒᄀᄆᄋᄅᄋᄒ, ᄒ				5.90	3.50	0.00		3.80	6.57	8.01			
	ᄀᄒᄆᄋᄅᄋᄒ, ᄒ				870.05	870.65	870.66		870.59	869.76	870.71			

ᄒᄀᄒᄋᄅᄋᄒ 1:100

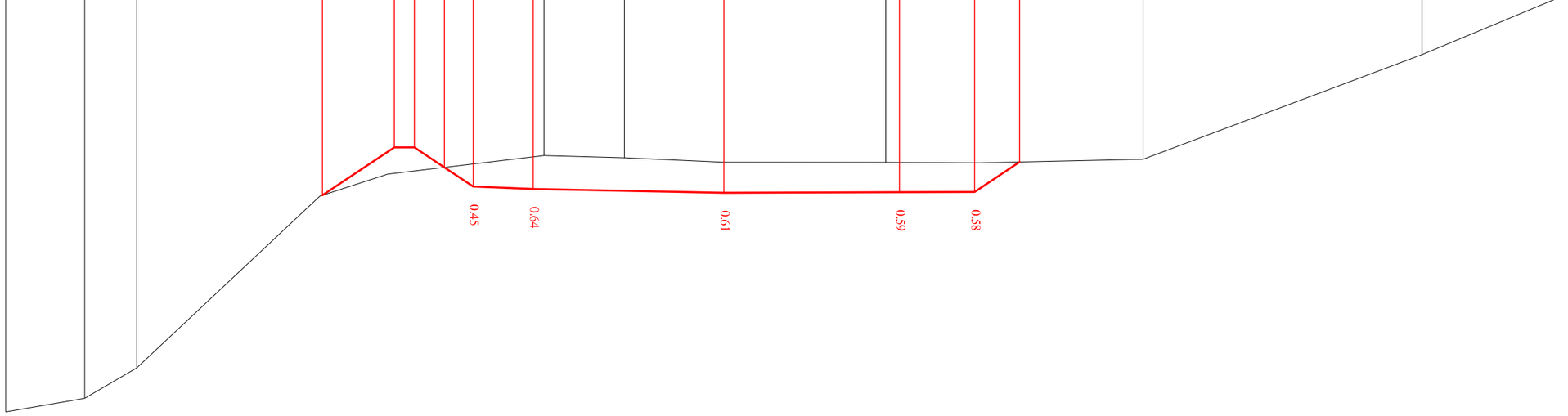

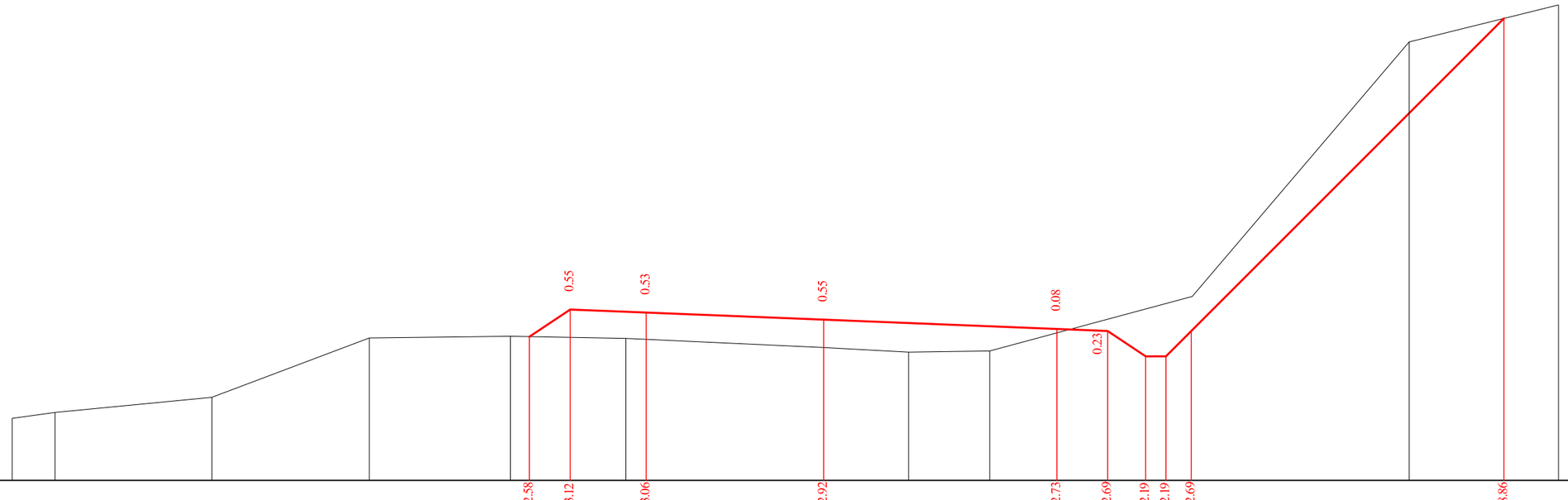

მასშტაბი 1:100

საპროექტო მონაცემები	ნიშნულები, მ											872.58	873.12	873.06			872.92				872.73	872.69	872.19	872.19	872.69							878.86		
	მანძილები, მ											5.80	5.00	3.50			0.00				4.60	5.60	6.35	6.75	7.25							13.41		
ფაქტიური მონაცემები	ნიშნულები, მ	870.97	871.08		871.38			872.55			872.59			872.55			872.37	872.27	872.30						873.37					878.39			879.12
	მანძილები, მ	16.00	15.16		12.07			8.96			6.18			3.90			0.00	1.68	3.27						7.27					11.55			14.49

45+80.00

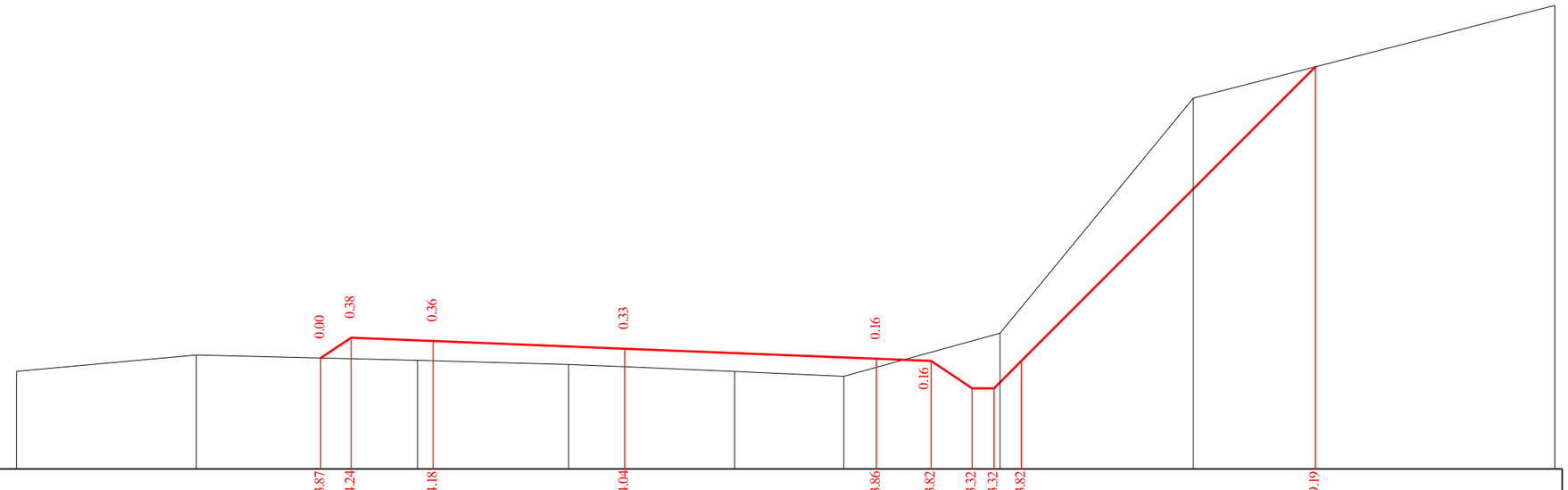

მასშტაბი 1:100

საპროექტო მონაცემები	ნიშნულები, მ											873.87	874.24	874.18			874.04				873.86	873.82	873.32	873.32	873.82							879.19		
	მანძილები, მ											5.56	5.00	3.50			0.00				4.60	5.60	6.35	6.75	7.25							12.62		
ფაქტიური მონაცემები	ნიშნულები, მ			873.63			873.93							873.83			873.75	873.71	873.63	873.54				874.33					878.62				880.31
	მანძილები, მ			11.12			7.83							3.79			1.02	0.00	2.01	4.00				6.86					10.40				17.00

46+0.00

საავტომობილო გზა: ფონიჭალა - მარნეული - გუგუთი კმ 75+050 - კმ 83+145	157 2015
განივი პროფილები	

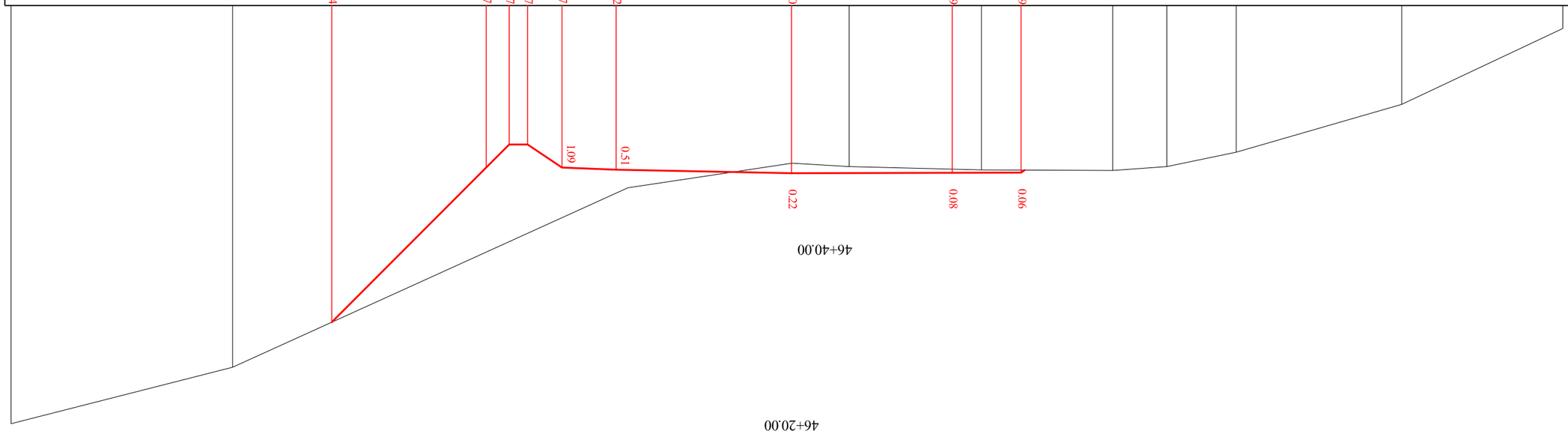

ნაკადი	60ზნაკი, მ	17.00	12.18	3.56	0.00	1.25	4.13	7.00	8.18	9.69	13.29	16.80					
	ბოძის სიმაღლე, მ	881.75	880.52	876.61	876.08	876.15	876.23	876.24	876.15	875.84	874.80	873.15					
	60ზნაკი, მ			10.02	6.65	6.15	5.75	5.00	3.82	0.00	3.50	5.00					
	ბოძის სიმაღლე, მ			879.54	876.17	875.67	875.67	876.17	876.22	876.30	876.29	876.29					

ბაზრდოსანი 1:100

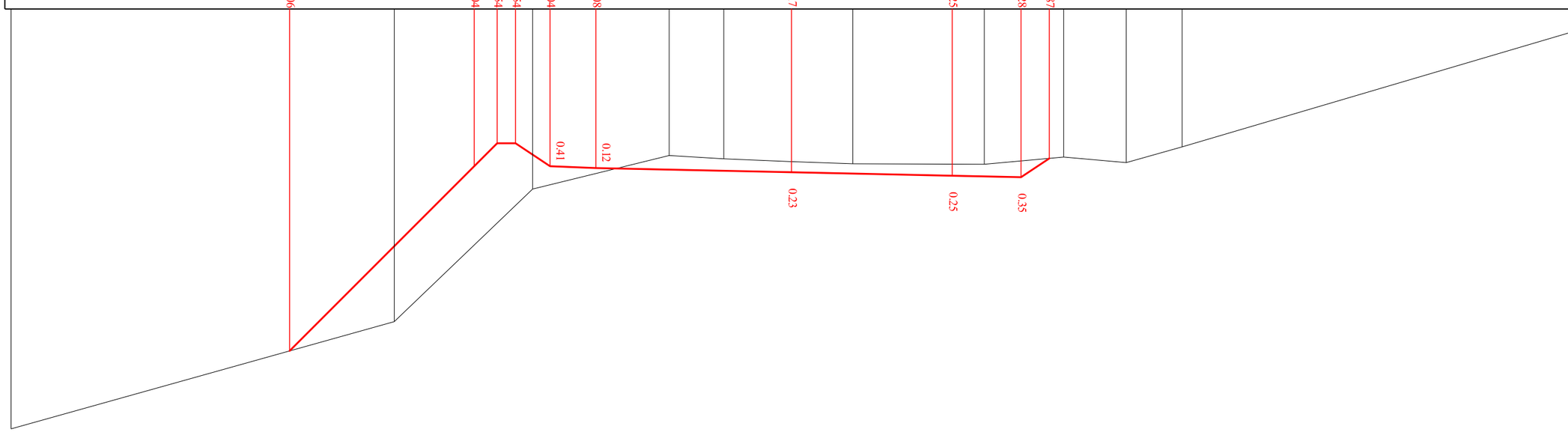

ნაკადი	60ზნაკი, მ	17.00	8.65	5.64	2.67	1.48	0.00	1.33	4.20	5.93	7.29	8.51	17.00				
	ბოძის სიმაღლე, მ	880.76	878.42	875.54	874.81	874.88	874.94	874.99	875.00	874.84	874.96	874.62	872.12				
	60ზნაკი, მ			10.93	6.91	6.41	6.01	5.26	4.26	0.00	3.50	5.00	5.61				
	ბოძის სიმაღლე, მ			879.06	875.04	874.54	874.54	875.04	875.08	875.17	875.25	875.28	874.87				

ბაზრდოსანი 1:100

ეკავშირების ეროვნული გზების ფონდი - ბორჯომი - ახალქალაქი - თურქეთი	159
კმ 75+050 - კმ 83+145	2015
ბაზიური პროფილი	

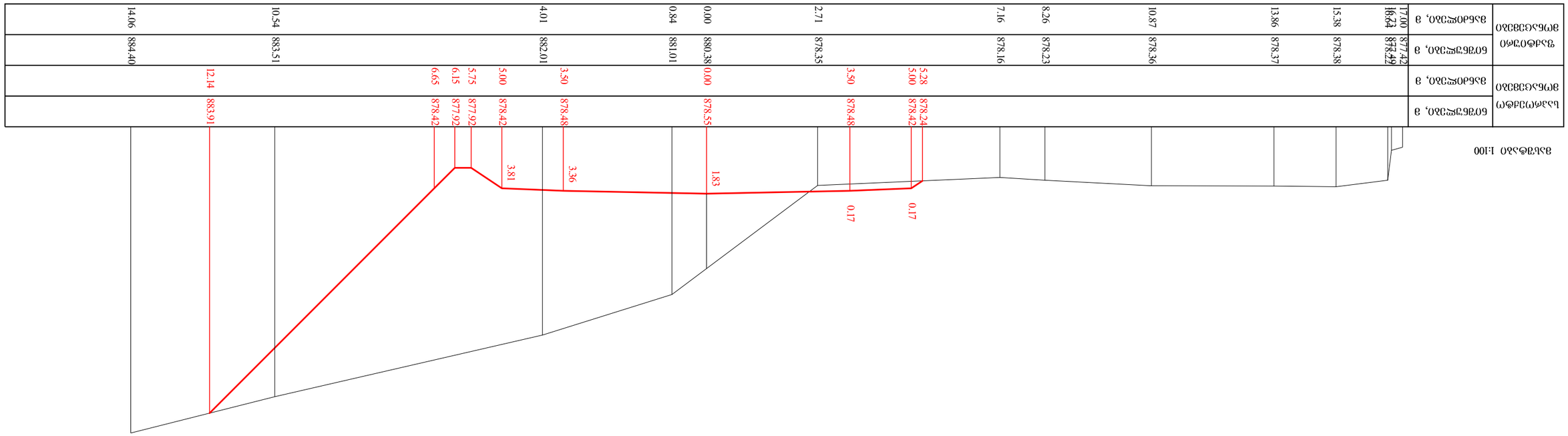

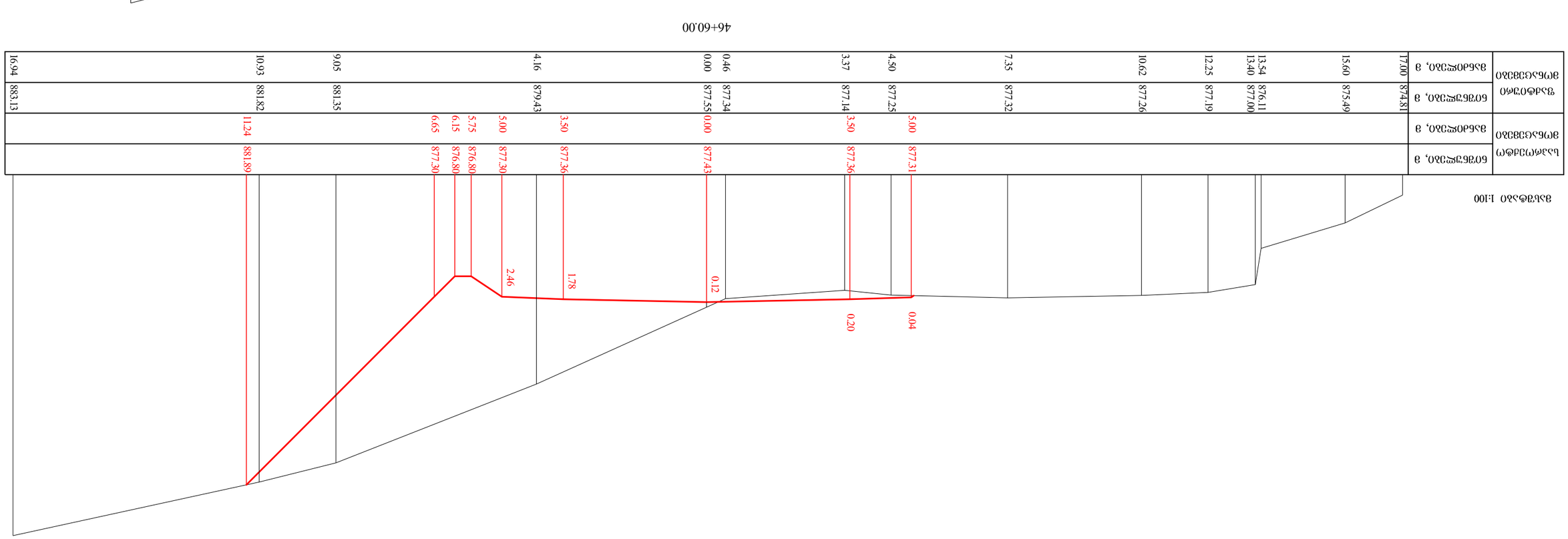

ᲚᲐᲒᲔᲑᲘᲡ ᲛᲝᲜᲐᲙᲕᲔᲗᲘᲡ ᲓᲐᲮᲐᲚᲐᲡᲘ - ᲑᲐᲠᲐᲯᲘᲡᲗᲕᲘᲡ - ᲛᲝᲜᲐᲛᲔᲢᲘ	160
ᲯᲐ 75+050 - ᲯᲐ 83+145	2015

ᲐᲛᲝᲠᲩᲘᲚᲘ ᲯᲐᲠᲗᲕᲘᲡᲗᲕᲘᲡ

47+20.00

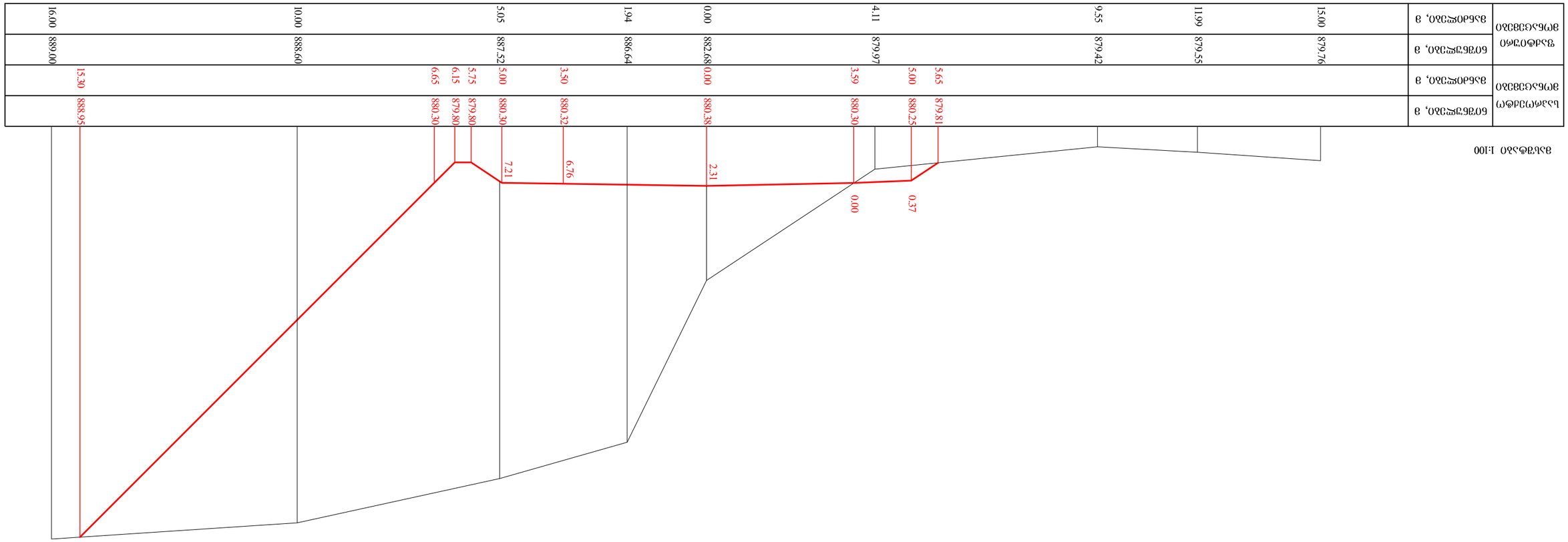

47+0.00

ავტომობილური გზების დაპროექტების, მშენებლობის და ექსპლუატაციის სამეცნიერო-კვლევითი ინსტიტუტი	ავტომობილური გზების დაპროექტების, მშენებლობის და ექსპლუატაციის სამეცნიერო-კვლევითი ინსტიტუტი
კახეთის გზა 75+050 - კმ 83+145	161
	2015

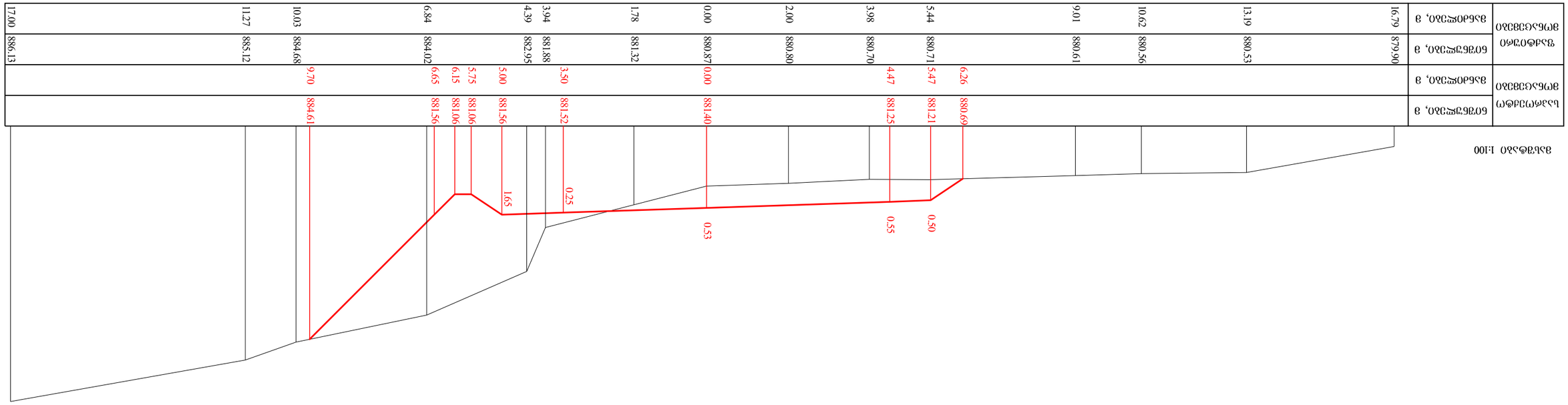

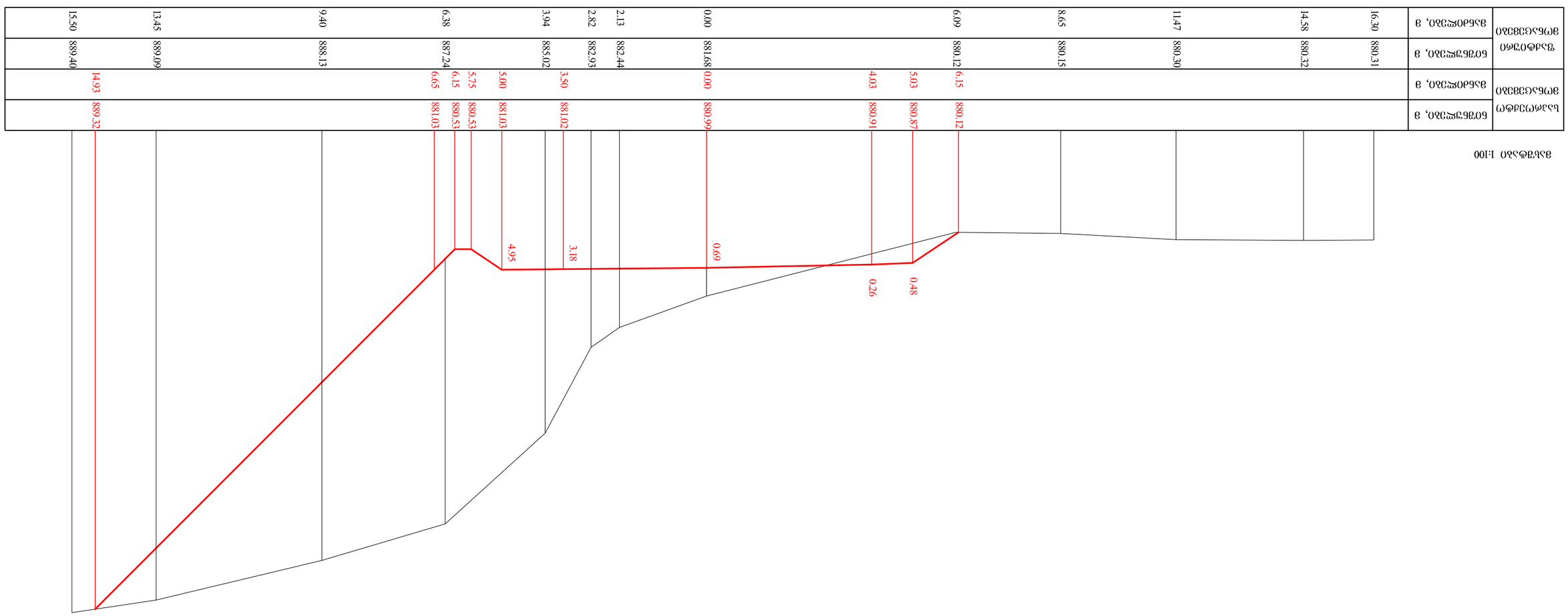

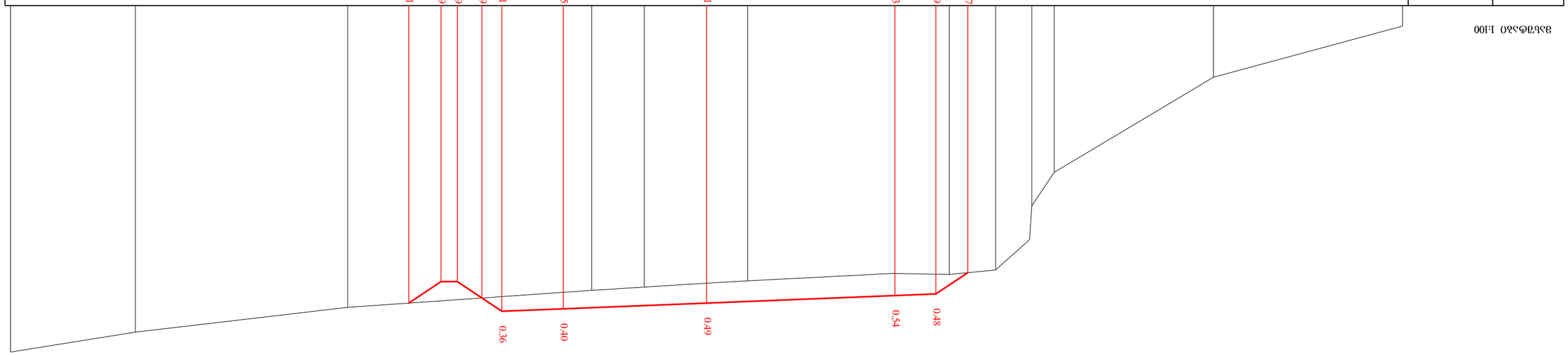

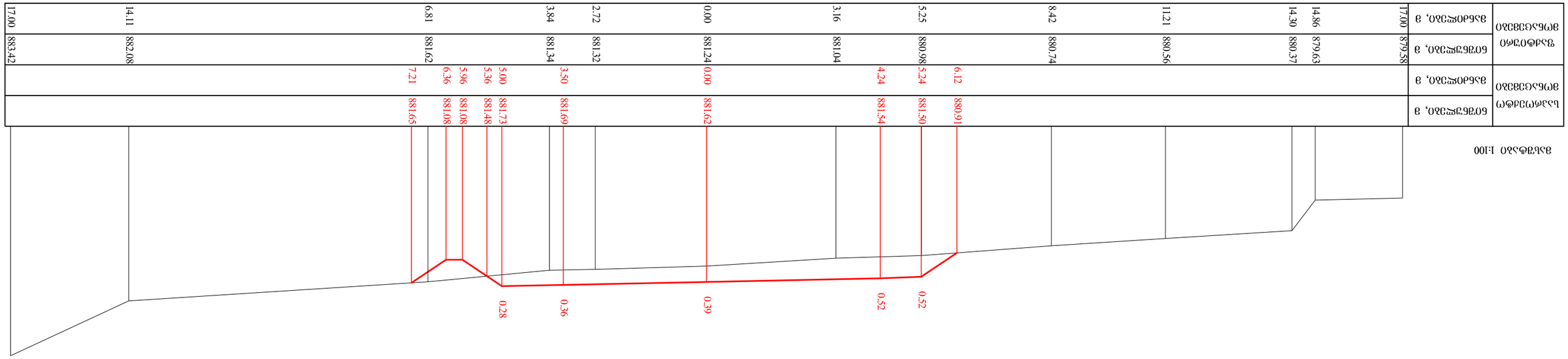

ᲚᲐᲠᲘᲡᲛᲘᲜᲓᲘ ᲐᲦᲬᲔᲠᲘᲚᲘ ᲓᲐ ᲒᲐᲜᲐᲠᲯᲘᲡ ᲛᲝᲜᲐᲪᲔᲛᲗᲐ ᲨᲔᲠᲩᲕᲐ - ᲒᲐᲛᲒᲠᲫᲔᲚᲘ - ᲨᲣᲠᲯᲘᲡ ᲞᲠᲝᲤᲘᲚᲘ ᲯᲐ 75+050 - ᲯᲐ 83+145	162 2015

ᲐᲯᲐᲠᲘᲡᲯᲝ ᲐᲓᲛᲘᲜᲘᲡᲢᲠᲐᲪᲘᲐ

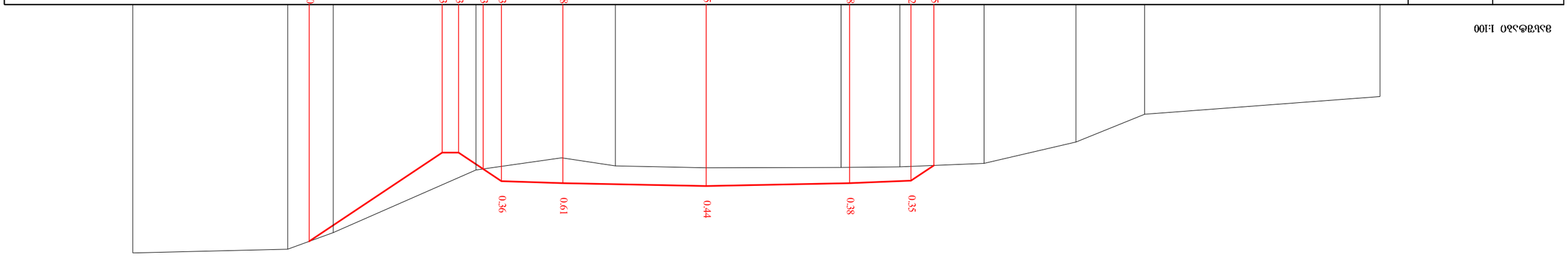

ᲚᲘᲜᲘᲡ ᲜᲘᲨᲜᲣᲚᲘ	მეტრული, მ	16.45	10.70	9.03	6.78	4.73	3.29	0.00	2.22	3.53	5.62	9.11	10.22	14.00
	ᲐᲑᲡᲝᲚᲣტᲣᲠᲘ ᲜᲘᲨᲜᲣᲚᲘ	878.86	879.30	879.97	880.49	880.58	880.59	880.60	880.56	880.36	880.66	882.18	882.59	882.68
	ᲛᲐᲦᲐᲚᲘ ᲬᲠᲤᲔᲑᲘ					5.00	3.50	0.00		3.50	5.00		9.69	
	ᲛᲘᲬᲘᲡ ᲖᲔᲠᲘᲜᲘ					5.56					5.45			
	ᲛᲐᲦᲐᲚᲘ ᲬᲠᲤᲔᲑᲘ					880.92	880.98	881.05		880.98	880.63		882.40	
	ᲛᲘᲬᲘᲡ ᲖᲔᲠᲘᲜᲘ					880.55					880.93			
											880.23			
											880.23			

48+20.00

ᲚᲘᲜᲘᲡ ᲜᲘᲨᲜᲣᲚᲘ	მეტრული, მ	17.00	11.39	10.51	5.22	3.76	0.00	2.43	3.92	7.80	13.51						
	ᲐᲑᲡᲝᲚᲣტᲣᲠᲘ ᲜᲘᲨᲜᲣᲚᲘ	879.48	880.11	880.25	880.86	880.93	881.06	881.12	881.05	881.25	883.36						
	ᲛᲐᲦᲐᲚᲘ ᲬᲠᲤᲔᲑᲘ				5.00	3.80	0.00		3.50			7.17	6.44	6.04	5.44	5.00	
	ᲛᲘᲬᲘᲡ ᲖᲔᲠᲘᲜᲘ				5.77												
	ᲛᲐᲦᲐᲚᲘ ᲬᲠᲤᲔᲑᲘ				880.80	881.31	881.36	881.43	881.42			881.22	880.72	880.72	881.12	881.42	
	ᲛᲘᲬᲘᲡ ᲖᲔᲠᲘᲜᲘ																
						0.44	0.43	0.38	0.26							0.32	

ᲐᲛᲐᲦᲚᲘᲡ 1:100

48+40.00

ᲚᲘᲜᲘᲡ ᲜᲘᲨᲜᲣᲚᲘ	მეტრული, მ	16.45	10.70	9.03	6.78	4.73	3.29	0.00	2.22	3.53	5.62	9.11	10.22	14.00			
	ᲐᲑᲡᲝᲚᲣტᲣᲠᲘ ᲜᲘᲨᲜᲣᲚᲘ	878.86	879.30	879.97	880.49	880.58	880.59	880.60	880.56	880.36	880.66	882.18	882.59	882.68			
	ᲛᲐᲦᲐᲚᲘ ᲬᲠᲤᲔᲑᲘ					5.00	3.50	0.00		3.50	5.00		9.69				
	ᲛᲘᲬᲘᲡ ᲖᲔᲠᲘᲜᲘ					5.56					5.45						
	ᲛᲐᲦᲐᲚᲘ ᲬᲠᲤᲔᲑᲘ					880.92	880.98	881.05		880.98	880.63		882.40				
	ᲛᲘᲬᲘᲡ ᲖᲔᲠᲘᲜᲘ					880.55					880.93						
											880.23						
											880.23						

ᲐᲛᲐᲦᲚᲘᲡ 1:100

48+20.00

ᲚᲘᲜᲘᲡ ᲜᲘᲨᲜᲣᲚᲘ	მეტრული, მ	17.00	11.39	10.51	5.22	3.76	0.00	2.43	3.92	7.80	13.51						
	ᲐᲑᲡᲝᲚᲣტᲣᲠᲘ ᲜᲘᲨᲜᲣᲚᲘ	879.48	880.11	880.25	880.86	880.93	881.06	881.12	881.05	881.25	883.36						
	ᲛᲐᲦᲐᲚᲘ ᲬᲠᲤᲔᲑᲘ				5.00	3.80	0.00		3.50			7.17	6.44	6.04	5.44	5.00	
	ᲛᲘᲬᲘᲡ ᲖᲔᲠᲘᲜᲘ				5.77												
	ᲛᲐᲦᲐᲚᲘ ᲬᲠᲤᲔᲑᲘ				880.80	881.31	881.36	881.43	881.42			881.22	880.72	880.72	881.12	881.42	
	ᲛᲘᲬᲘᲡ ᲖᲔᲠᲘᲜᲘ																
						0.44	0.43	0.38	0.26							0.32	