








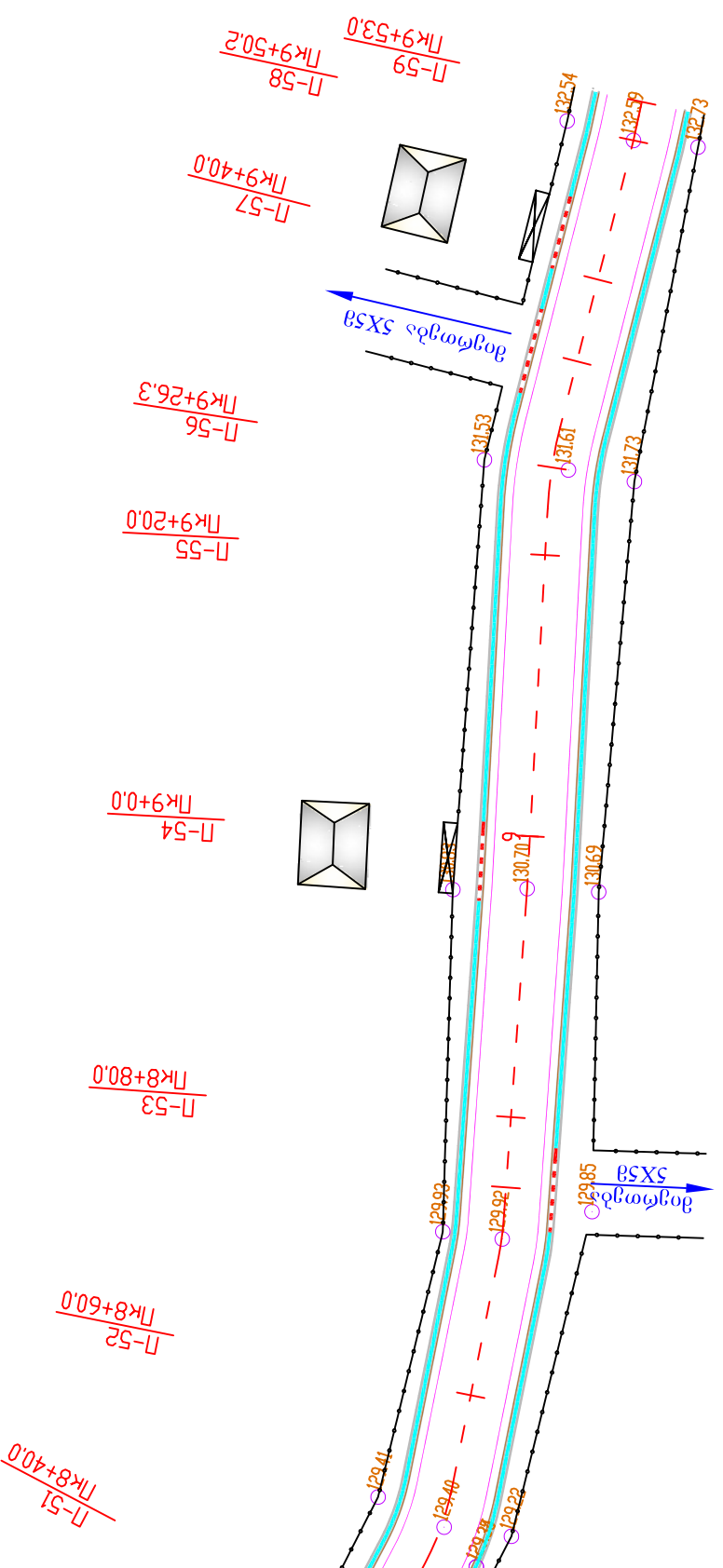


კ ი რ თ ი თ ი ა რ ნ ი შ ე ნ ე ბ ი

ასსკეული სიტუაცია

საპროექტო მონაცემები

- | | | | |
|---|---------|---|---------------------|
|  | გზა |  | გზა |
|  | სახლები |  | კენი |
|  | ფერდი |  | გრუნტის კოეფიციენტი |
|  | ღობე |  | მილი |
|  | მილი | | |



ბაღდათის მუნიციპალიტეტში რიხი - ხალომინას
ს/გზის რიხის მონაკვეთის რეაბილიტაციის
საპროექტი



სიტუაციური გეგმა
კვ.8+60 - კვ.9+60
შ 1:500

სტადია: ფურცლები
ს.დ.: 2
ფურცლები: 8
შპს "გამგელოვი 2001"
2015 წელი