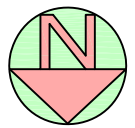
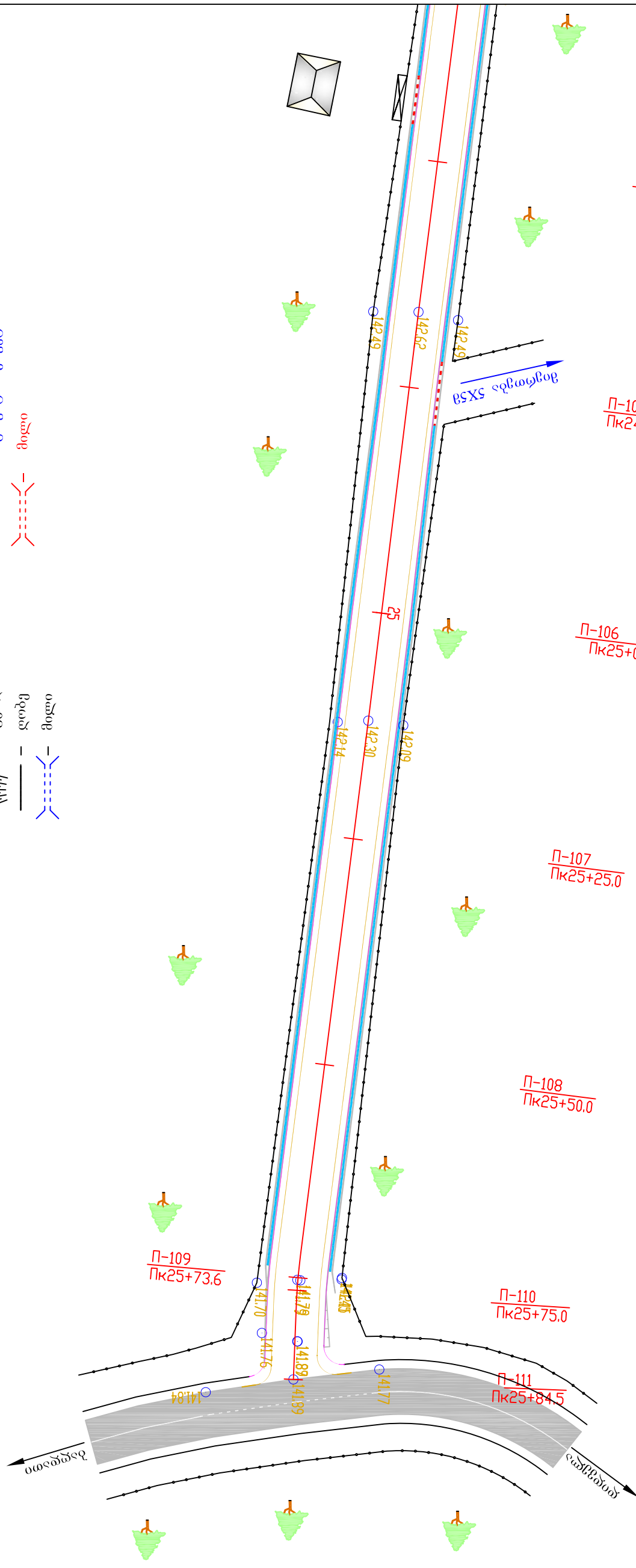



პირობითი აღნიშვნები

- არსებული სიტუაცია
- გზა
 - სახლები
 - ფერდი
 - ლოც
 - მიწი
- საპროექტო მონაცემები
- გზა
 - ღერძი
 - გურუნტის კოეფი
 - მიწი



	სტადია	ფურცელი	ფურცლები
	ს.დ.	2	8
შპს "გზაპროექტი 2001" 2015 წელი			
ბაღდათის მუნიციპალიტეტში ფერსათი - როკითი - დიდუგლა - კარცხის ს/გზის ფერსათი - როკითის მონაკვეთის რეაბილიტაციის სამუშაოები			
სიტუაციური გეგმა კვ24+50 - კვ25+84.5 მ 1:500			